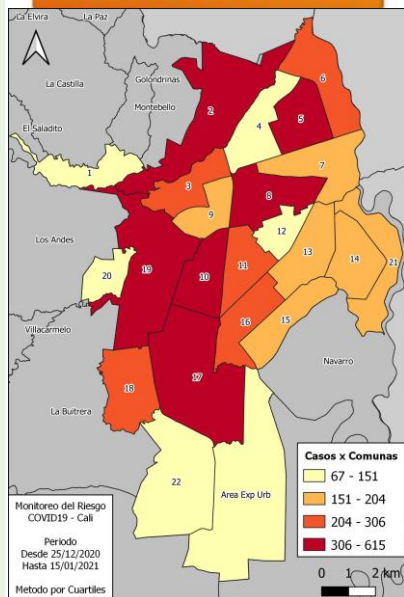


BOLETÍN EPIDEMIOLÓGICO



CALI COVID-19



Escanea el código QR y consulta tu barrio



La tasa de incidencia La tasa de incidencia por casos de COVID-19 registrados muestra que por cada 100.000 Habitantes expuestos, se han presentado 4.434 casos para la ciudad, esta tasa de incidencia muestra la velocidad de contagio de la infección en la población, se identifica que las comunas 3, 4, 9, 10, 17, 19 y 22 son las que presentan mayor riesgo teniendo en cuenta todos los casos identificados en la pandemia, en menor riesgo se encuentran las comunas 1, 6, 13, 14, 15, 18, 20 y 21.

La distribución de la letalidad en Cali muestra que por cada 100 casos de COVID-19 registrados, se presentan 2,8 defunciones por esta causa, este riesgo de muerte es mayor en las comunas 4, 7, 8, 9, 12, 16 y 20 que se encuentran clasificadas con alto riesgo, luego esta situación presenta menor riesgo en las comunas 1, 2, 5, 17, 17, 22 y zona Rural, que a la fecha han presentado menor letalidad, sin desconocer que aún las cifras son preocupantes y se deben continuar con las acciones de aislamiento y bioseguridad para evitar contagios.

Reporte de cifras

Total casos confirmados

106.280

recuperados

92,6 %

Casos activos

4,6 %

Ocupación Total Camas UCI

795/94,5 %

Ocupación por casos confirmados y sospechosos COVID 19

516 / 61,4 %

Ocupación por otras patologías

279 / 33,2 %

Letalidad de residentes en Cali

2,8 %

Total fallecidos

2.978

Casos confirmados hoy

822

Fallecidos Ingresados hoy

25*

8* en estudio

Distribución por edad y sexo

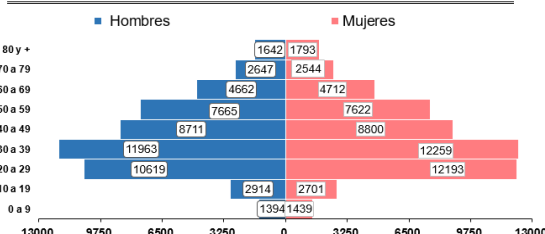
No. Casos 106280

49,1% 52217

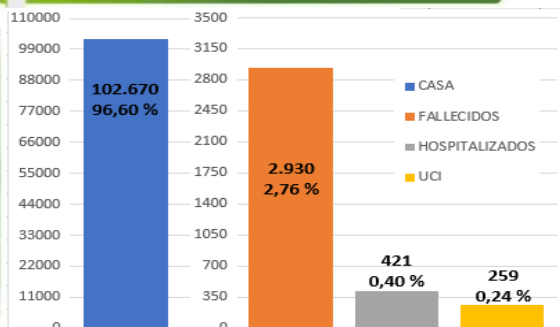


Promedio Años de Edad 41,3

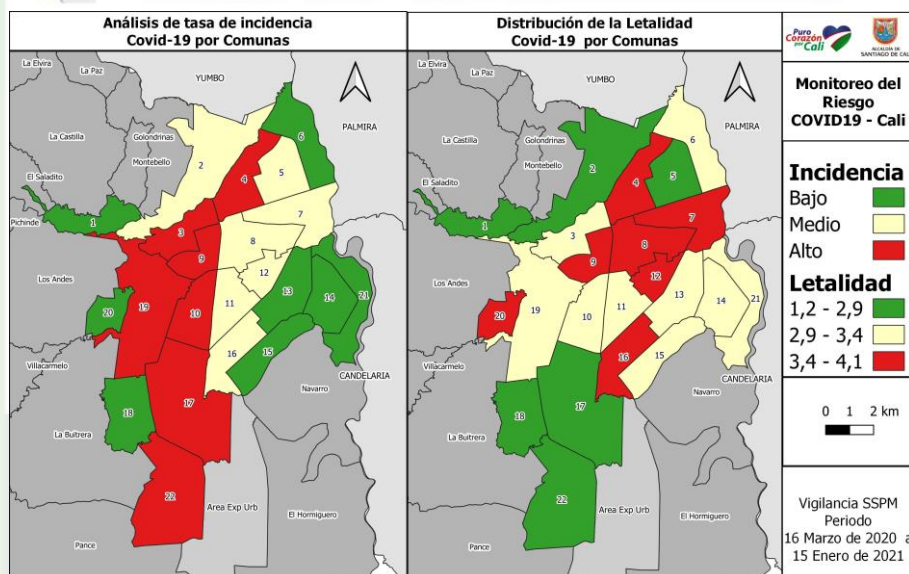
50,9% 54063



Ubicación de los casos



Análisis de tasa de incidencia y distribución de la letalidad por COVID-19 según comunas de Cali.



Realizado por: Equipo Boletín Epidemiológico COVID-19 Cali