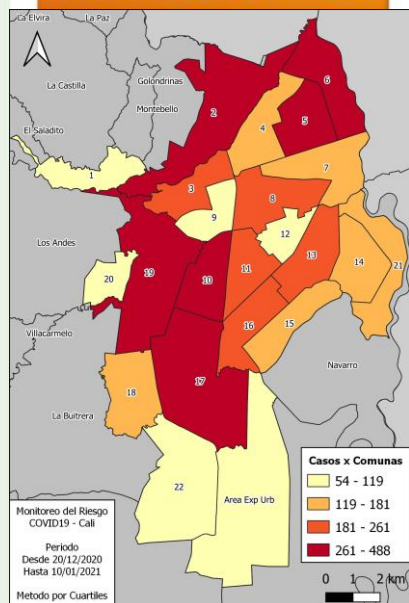


BOLETÍN EPIDEMIOLÓGICO



CALI COVID-19



Escanea el código QR y consulta tu barrio



La **tasa de incidencia** por casos de COVID-19 registrados muestra que por cada 100.000 Habitantes expuestos, se han presentado 4.434 casos para la ciudad, esta tasa de incidencia muestra la velocidad de contagio de la infección en la población, se identifica que las comunas 22, 4, 2, 19, 17, 10 y 8 son las que presentan mayor riesgo teniendo en cuenta todos los casos identificados en la pandemia, en menor riesgo se encuentran las comunas 11, 6, 1, 13, 21, 15 y 14.

La **distribución de la letalidad** en Cali muestra que por cada 100 casos de COVID-19 registrados, se presentan 2,8 defunciones por esta causa, este riesgo de muerte es mayor en las comunas 11, 9, 12, 16, 7, 8, 4 y 6 que se encuentran clasificadas con alto riesgo, luego esta situación presenta menor riesgo en las comunas 10, 14, 19, 3, 18, 5, 17, 1 y zona Rural, que a la fecha han presentado menor letalidad.

Reporte de cifras

Total casos confirmados

102.179

recuperados



93,6 %

Casos activos



3,6 %

Ocupación Total Camas UCI



797/95,1%

Ocupación por casos confirmados y sospechosos COVID 19



508/ 60,6%

Ocupación por otras patologías



289/ 34,5%

Letalidad de residentes en Cali



2,8 %

Total fallecidos

2.884

Casos confirmados hoy

118

Fallecidos Ingresados hoy

17*

17* en estudio

Distribución por edad y sexo

No. Casos

102179

49,3%

50351

Promedio Años de Edad

41,3

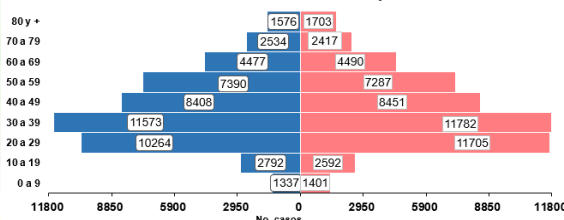
50,7%

51828

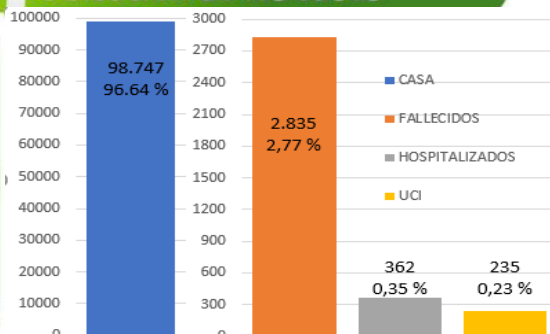


Hombres

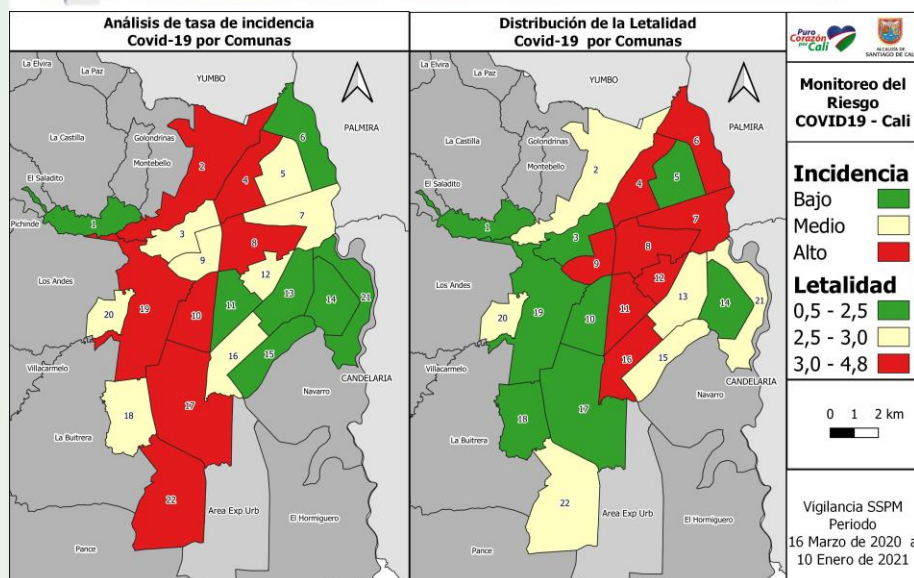
Mujeres



Ubicación de los casos



Análisis de tasa de incidencia y distribución de la letalidad por COVID-19 según comunas de Cali.



Realizado por: Equipo Boletín Epidemiológico COVID-19 Cali