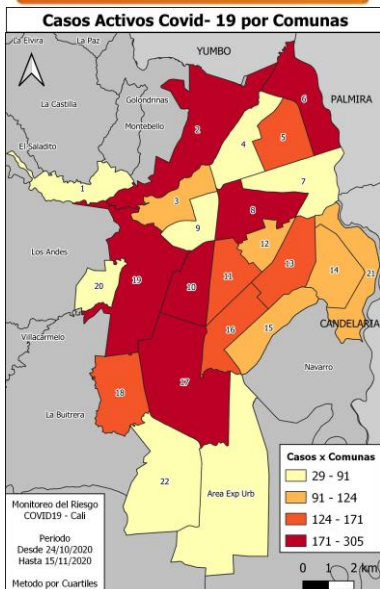


BOLETÍN EPIDEMIOLÓGICO



CALI COVID-19



Escanea el código QR y consulta tu barrio



La **tasa de incidencia** por casos de Covid-19 registrados muestra que por cada 100.000 Habitantes expuestos, se han presentado 2.785 casos para la ciudad, esta tasa de incidencia muestra la velocidad de contagio de la infección en la población, utilizando un método indirecto de ajuste, se identificó que las comunas 3, 4, 7, 8, 9, 10, 11, 12, 17, 19, 22 y la zona rural, son las que presentan mayor riesgo, comparados con el riesgo promedio de Cali y en menor riesgo se encuentran las comunas 1, 6, 13, 14, 15, 16, 18, 20 y 21.

La **distribución de la letalidad** en Cali muestra que por cada 100 casos de COVID19 registrados, se presentan 3,0 defunciones por esta causa, este riesgo de muerte es mayor en las comunas 3, 7, 9, 11, 14 y 20 esta situación presenta menor riesgo en las comunas 2, 17, 18, 19, 21 y 22.

Reporte de cifras

Total casos confirmados

69.534

Total fallecidos

2.074

Casos confirmados hoy

580

Fallecidos Ingresados hoy

13*

*11 en estudio

recuperados

92,6 %

Casos activos

4,4 %

% de ocupación por casos confirmados y sospechosos de las camas asignadas a Covid

56,3 %

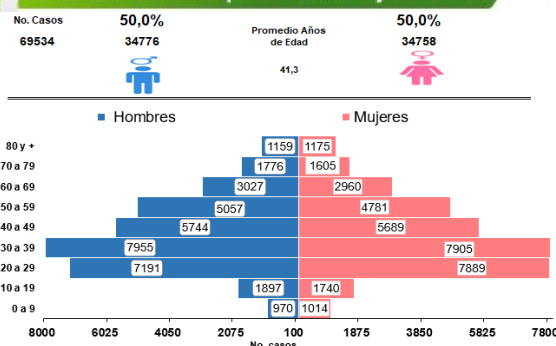
% de ocupación total (casos confirmados, sospechosos y otras patologías)

76,0 %

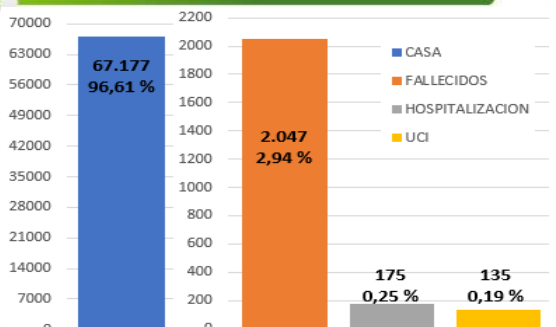
Letalidad de residentes en Cali

3,0 %

Distribución por edad y sexo



Ubicación de los casos



Análisis de tasa de incidencia y distribución de la letalidad por COVID-19 según comunas de Cali.

