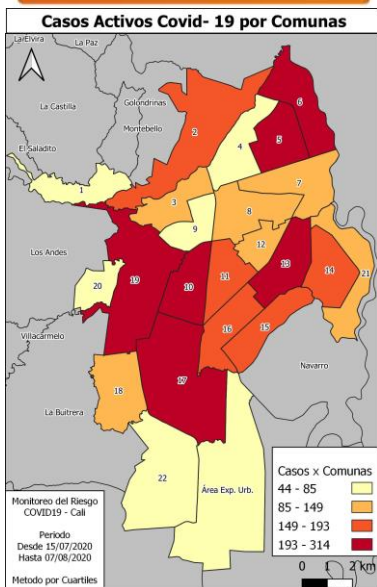


BOLETÍN EPIDEMIOLÓGICO



CALI COVID-19



Escanea el código QR y consulta tu barrio



La tasa de incidencia por casos de Covid-19 registrados muestra que por cada 100.000 Habitantes expuestos, se han presentado 947 casos para la ciudad, esta tasa de incidencia muestra la velocidad de contagio de la infección en la población, utilizando un método indirecto de ajuste, se identificó que las comunas 3, 4, 9, 10, 11, 12, 17, 21, 22 y la zona rural son las que presentan mayor riesgo, comparados con el riesgo promedio de Cali y en menor riesgo se encuentran las comunas 1, 2, 5, 6, 14, 15, 18 y 20.

La distribución de la letalidad en Cali muestra que por cada 100 casos de COVID19 registrados, se presentan 3,4 defunciones por esta causa, este riesgo de muerte es mayor en las comunas 3, 7, 8, 11, 14 y 20, esta situación presenta menor riesgo en las comunas 2, 5, 12, 17, 22 y zona rural

Reporte de cifras

Total casos confirmados

23.634

Total fallecidos

806

Casos confirmados hoy

542

Fallecidos Ingresados hoy

31*

*24 Ingresaron hoy
7 Casos en estudio

recuperados



57,0%

Casos activos



39,6%

% de ocupación por casos confirmados y sospechosos de las camas asignadas a Covid



78,8%

% de ocupación total (casos confirmados, sospechosos y otras patologías)



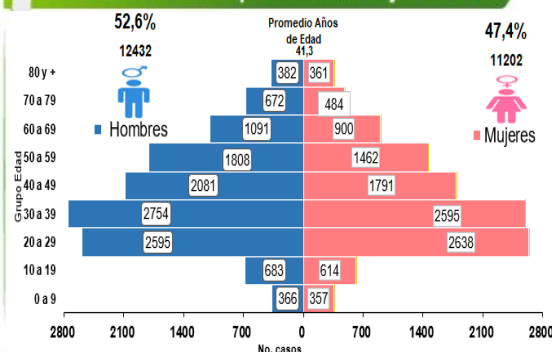
87,6%

Letalidad de residentes en Cali

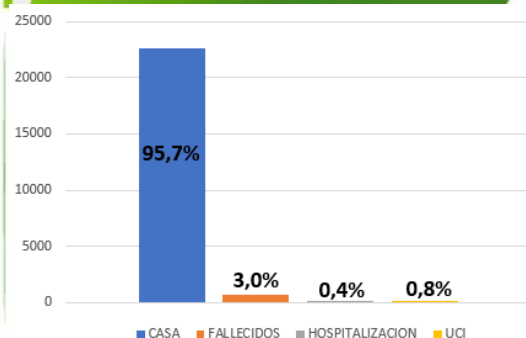


3,4%

Distribución por edad y sexo



Ubicación de los casos



Análisis de tasa de incidencia y distribución de la letalidad por COVID-19 según comunas de Cali.

