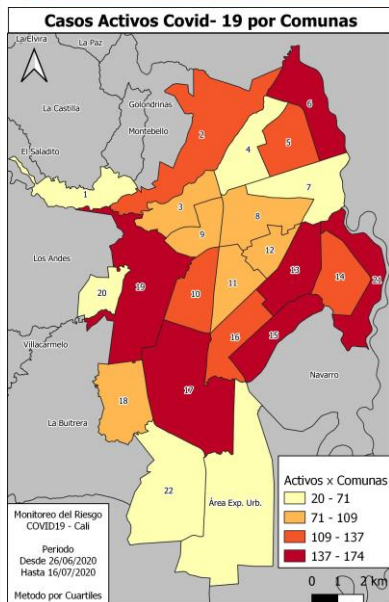


# BOLETÍN EPIDEMIOLÓGICO



## CALI COVID-19



Escanea  
el código QR y  
Consulta tu Barrio



La **tasa de incidencia** por Covid-19 de casos registrados muestra que por cada 100.000 Habitantes expuestos, se han presentado 496 casos para la ciudad, esta tasa de incidencia muestra la velocidad de contagio de la infección en la población, utilizando un método indirecto de ajuste, se identificó que las comunas 3, 4, 9, 10, 11, 12, 21 y 22 son las que presentan mayor riesgo, comparados con el riesgo promedio de Cali y en menor riesgo se encuentran las comunas 1, 2, 5, 6, 14, 15, 18, 20 y la zona Rural.

La **distribución de la letalidad** en Cali muestra que por cada 100 casos de COVID19 registrados, se presentan 3,3 defunciones por esta causa, este riesgo de muerte es mayor en las comunas 1, 6, 7, 13, 16 y 20, esta situación presenta menor riesgo en las comunas 5, 12, 17, 18, 19 y 22.

## Reporte de cifras Según INS

Total casos confirmados

12.394

Total fallecidos

403

Casos confirmados hoy

276

Fallecidos hoy

12

recuperados



47,0%

Casos activos



49,7%

% de ocupación por casos confirmados y sospechosos de las camas asignadas a Covid



80,5%

% de ocupación total (casos) confirmados, sospechosos y otras patologías



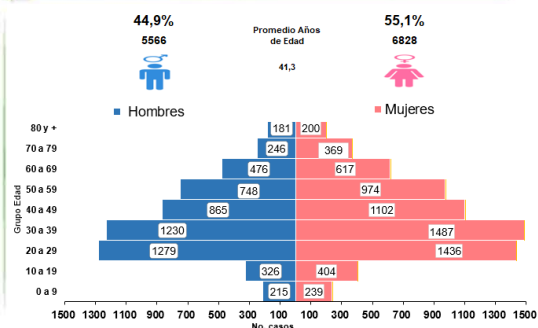
82%

Letalidad de Residentes en Cali

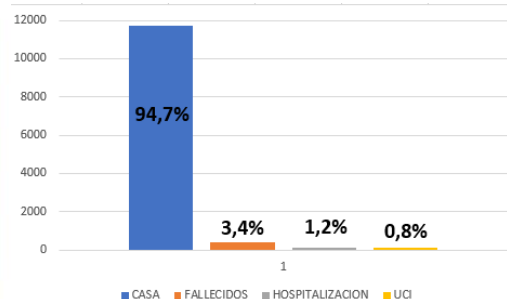


3,3%

## Distribución por edad y sexo



## Ubicación de los casos



## Análisis de tasa de incidencia y distribución de la letalidad por COVID-19 según comunas de Cali.

