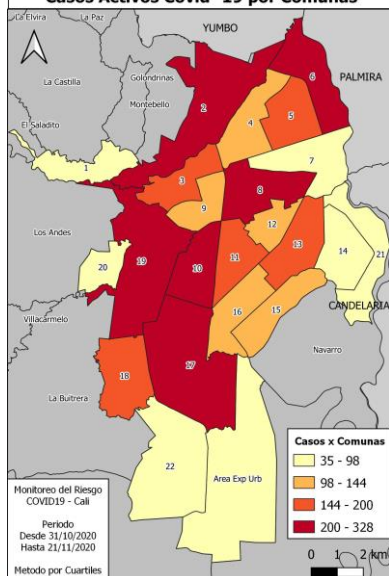


BOLETÍN EPIDEMIOLÓGICO



CALI COVID-19

Casos Activos Covid-19 por Comunas



Escanea el código QR y consulta tu barrio



La tasa de incidencia por casos de Covid-19 registrados muestra que por cada 100.000 Habitantes expuestos, se han presentado 2.916 casos para la ciudad, esta tasa de incidencia muestra la velocidad de contagio de la infección en la población, utilizando un método indirecto de ajuste, se identificó que las comunas 3, 4, 7, 8, 9, 10, 11, 12, 17, 19, 22 y la zona rural, son las que presentan mayor riesgo, comparados con el riesgo promedio de Cali y en menor riesgo se encuentran las comunas 1, 6, 13, 14, 15, 16, 18, 20 y 21.

La distribución de la letalidad en Cali muestra que por cada 100 casos de COVID19 registrados, se presentan 3,0 defunciones por esta causa, este riesgo de muerte es mayor en las comunas 3, 7, 8, 9, 14 y 20 esta situación presenta menor riesgo en las comunas 12, 17, 18, 19, 21 y 22.

Reporte de cifras

Total casos confirmados

72.797

Total fallecidos

2.152

Casos confirmados hoy

714

Fallecidos Ingresados hoy

14*

*11 en estudio

recuperados



92,8 %

Casos activos



4,3 %

% de ocupación por casos confirmados y sospechosos de las camas asignadas a Covid



58,7 %

% de ocupación total (casos confirmados, sospechosos y otras patologías)



80,9 %

Letalidad de residentes en Cali



3,0 %

Distribución por edad y sexo

No. Casos

72797

49,9%

36318

Promedio Años de Edad

41,3

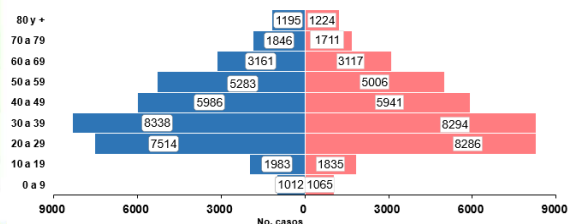
50,1%

36479

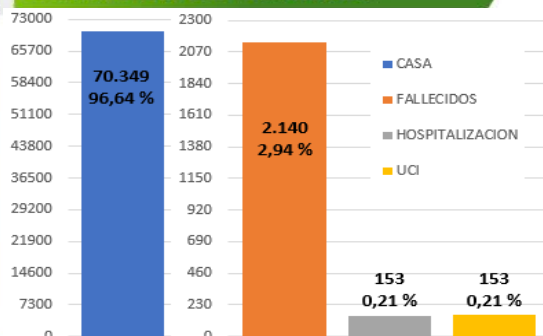


Hombres

Mujeres



Ubicación de los casos



Análisis de tasa de incidencia y distribución de la letalidad por COVID-19 según comunas de Cali.

