

DEPARTAMENTO ADMINISTRATIVO DE PLANEACIÓN

**PLAN DE ACCIÓN
DEPARTAMENTO ADMINISTRATIVO DE PLANEACIÓN
2024**

DEPARTAMENTO ADMINISTRATIVO DE PLANEACIÓN

Este documento es posible gracias a la colaboración y aportes de los funcionarios del Departamento Administrativo de Planeación. A todos ellos, nuestro agradecimiento por su invaluable contribución.

DIEGO HAU
Director

Melissa María Vergara Botero
Subdirectora de Espacio Público y
Ordenamiento Urbanístico

Diego Andrés Giraldo Arboleda
Subdirector de Planificación del Territorio

Jhon Jairo Quinchua Ceballos
Subdirector de Desarrollo Integral

Guido Escobar Morales
Estadístico Contratista
Edición, Compilación y Resumen

DEPARTAMENTO ADMINISTRATIVO DE PLANEACIÓN

PLAN DE ACCIÓN 2024

1. RELACIÓN DEL DEPARTAMENTO ADMINISTRATIVO DE PLANEACIÓN CON EL PLAN DE DESARROLLO

1.1. RELACIÓN DEL DEPARTAMENTO ADMINISTRATIVO DE PLANEACIÓN CON:

1.1.1. La Visión

El Departamento Administrativo de Planeación, como organismo encargado de liderar la planificación para el desarrollo integral y sostenible del Distrito de Santiago de Cali, apunta al logro de la visión del Plan de Desarrollo, definiendo las políticas macro de planificación y la prospectiva integral del distrito, propendiendo por un ordenamiento territorial sostenible, al igual que el desarrollo económico y social de sus habitantes en armonía con el medio ambiente.


1.2 Relación de los proyectos de competencia del Departamento Administrativo de Planeación frente al Plan de Desarrollo, Año 2024. (Cuadro 1F).

2. INDICADORES

2.1. Indicadores de Gestión del Departamento Administrativo de Planeación (Trámites y Servicios) 2024. (Cuadro 2F).


CUADRO 1 F

**RELACIÓN DE LOS PROYECTOS DE COMPETENCIA DEL
DEPARTAMENTO ADMINISTRATIVO DE PLANEACIÓN
FRENTE AL PLAN DE DESARROLLO**

 ALCALDÍA DE SANTIAGO DE CALI DIRECCIONAMIENTO ESTRATEGICO PLANEACION ECONOMICA Y SOCIAL	MODELO INTEGRADO DE PLANEACIÓN Y GESTIÓN (MIPG)		MEDE01.03.02.P006.F005	
	FORMULACIÓN DEL PLAN DE ACCIÓN RELACIÓN DE LOS PROYECTOS DE COMPETENCIA DEL ORGANISMO FRENTE AL PLAN DE DESARROLLO		VERSIÓN	008


ORGANISMO	DEPARTAMENTO ADMINISTRATIVO DE PLANEACIÓN	Fecha de reporte:	18/01/2024	Vigencia:	2024
-----------	---	-------------------	------------	-----------	------

Código organismo	Código general	Clase	Identificación de la dimensión, línea estratégica, programa, indicador y proyectos de inversión	Clasificación (BP)	Meta a alcanzar Plan Indicativo	Indicador de resultado del proyecto (Descripción)	Valor Indicador de resultado del proyecto	Meta de producto del proyecto (Descripción)	Indicador de producto del proyecto (Descripción)	Valor de la meta de producto del proyecto	Ponderación producto (%)	Presupuesto Inicial (Pesos)	Día / Mes / Año (Inicio)	Día / Mes / Año (Finalización)	Organismo responsable (Reparto administrativo)
4132	51	D	Cali, Inteligente para la Vida												
	5101	L	Territorio Inteligente												
	5101001	P	Cali Inteligente												
	51010010043	I	Mobiliario urbano instalado con mantenimiento y reposición	BP26003392			1,500			1,500	100%	167,640,000	1/1/2024	31/12/2024	Departamento Administrativo de Planeación - Subdirección de Espacio Público y Ordenamiento Urbanístico
4132		pr	Mejoramiento de mobiliarios urbanos con mantenimiento y reposición en Santiago de Cali	BP2600339210101		Mobiliario urbano instalado con mantenimiento y reposición	1,500	Adecuar 1,500 espacios públicos	Espacio publico adecuado	1,500	100%	167,640,000			
	51010010049	I	Procesos y trámites urbanísticos automatizados	BP26003447			4			1	100%	450,000,000	10/2/2024	31/12/2024	
		pr	Apoyo en la automatización de procesos y tramites urbanisticos en Santiago de Cali	BP2600344710201				Servicios tecnológicos. (Desarrollar 1 sistema integral de automatización de información urbanística.)	Índice de capacidad en la prestación de servicios de tecnología	1	17%	141,512,000			Departamento Administrativo de Planeación - Subdirección de Espacio Público y Ordenamiento Urbanístico
				BP2600344710202		Procesos y trámites urbanísticos automatizados	4	Implementar 1 Servicio de información	Sistemas de información implementados	1	83%	308,488,000			
4132	52	D	Cali, Solidaria por la Vida												
	5203	L	Territorios para la Vida												
	5203007	P	Espacio Público para la Integración Socio-Ecológica												
	52030070008	I	Intervenciones de espacio público diseñadas	BP26004860			40			40	100%	1,850,000,000	24/1/2024	31/12/2024	Departamento Administrativo de Planeación - Subdirección de Espacio Público y Ordenamiento Urbanístico
4132		pr	Diseño urbano, arquitectónico y paisajístico de espacios públicos a intervenir en el Distrito Santiago de Cali	BP2600486010101		Intervenciones de espacio público diseñadas	40	Realizar 40 estudios o diseños	Estudios o diseños realizados	40	100%	1,850,000,000			
	52030070010	I	Plan Maestro de Espacio Público - PMEP ajustado y adoptado	BP26003448			1			1	100%	350,000,000	18/1/2024	31/12/2024	Departamento Administrativo de Planeación Municipal - Subdirección de Planeación del Territorio
		pr	Asistencia tecnica para la instrumentación del sistema de espacio Público de Santiago de cali	BP2600344810201		Plan Maestro de Espacio Público - PMEP ajustado y adoptado	1	Elaborar 1 Documento de lineamiento técnico	Documentos de lineamientos técnicos elaborados	1	100%	350,000,000			
	52030070012	I	Inventario de publicidad exterior visual actualizado y mantenido	BP26003396			1			1	100%	350,000,000	19/1/2024	31/12/2024	Departamento Administrativo de Planeación - Subdirección de Espacio Público y Ordenamiento Urbanístico
4132		pr	Inventario de la publicidad Exterior visual de Santiago de Cali	BP2600339610101		Inventario de publicidad exterior visual actualizado y mantenido	1	Generar 1 base de datos de la Temática de Servicios (Generar 1 base de datos de Publicidad Exterior Visual de Cali)	Bases de datos de la Temática de Servicios Generadas	1	100%	350,000,000			
	5203008	P	Equipamientos para el Desarrollo v el Bienestar												
	52030080010	I	Plan Maestro de Equipamientos ajustado y adoptado	BP26003450			1			1	100%	350,000,000	9/2/2024	31/12/2024	Departamento Administrativo de Planeación Municipal - Subdirección de Planeación del Territorio
		pr	Asistencia tecnica para la instrumentación del sistema de Equipamientos en Santiago de cali	BP2600345010201		Plan Maestro de Equipamientos ajustado y adoptado	1	Elaborar 1 Documento de lineamientos técnicos.	Documentos de lineamientos técnicos elaborados	1	100%	350,000,000			
4132	5203009	P	Prestación de Servicios Públicos Domiciliarios												
	52030090006	I	Plan Maestro de Servicios Públicos Domiciliarios y TIC formulado y adoptado	BP26003397			1			1	50%	1,500,000,000	26/1/2024	31/12/2024	Departamento Administrativo de Planeación Municipal - Subdirección de Planeación del Territorio
		pr	Formulacion Plan Director de Servicios Públicos Domiciliarios y TIC de Cali	BP2600339710201		Plan Maestro de Servicios Públicos Domiciliarios y TIC formulado y adoptado	1	Elaborar 1 documento de lineamientos técnicos.	Documentos de lineamientos tecnicos elaborados	1	50%	529,000,000			
				BP2600339710301				Documentos de planeación	Documentos de planeacion elaborados	1	50%	971,000,000			
4132	5205001	P	Salvaguarda v Protección del Patrimonio Cultural												
	52050010008	I	Planes Especiales de Manejo y Protección Galería Santa Elena y San Antonio laborados	BP26004541			1			1	100%	1,000,000,000	2/2/2024	31/12/2024	Departamento Administrativo de Planeación Municipal - Subdirección de Planeación del Territorio
		pr	Formulación Del Plan Especial de Manejo y Protección - PEMP y sus estudios complementarios de la Plaza de Mercado de Santa Elena y su área de influencia en la Ciudad de Cali	BP2600454110101		Planes Especiales de Manejo y Protección Galería Santa Elena y San Antonio Elaborados	1	Adopción marco normativo (PEMP) Galería Santa Elena	Documentos Normativos Realizados	1	100%	1,000,000,000			
	52050010010	I	Inventario de bienes de interés cultural, material, BIC actualizado y registrado en el SIPA												

 <p>ALCALDÍA DE SANTIAGO DE CALI DIRECCIONAMIENTO ESTRATÉGICO PLANEACION ECONOMICA Y SOCIAL</p>	<p>MODELO INTEGRADO DE PLANEACIÓN Y GESTIÓN (MIPG)</p> <p>FORMULACIÓN DEL PLAN DE ACCIÓN</p> <p>RELACIÓN DE LOS PROYECTOS DE COMPETENCIA DEL ORGANISMO FRENTE AL PLAN DE DESARROLLO</p>		<p>MEDE01.03.02.P006.F005</p>	
	<p>VERSIÓN</p>		<p>008</p>	


ORGANISMO	DEPARTAMENTO ADMINISTRATIVO DE PLANEACIÓN	Fecha de reporte:	18/01/2024	Vigencia:	2024
-----------	---	-------------------	------------	-----------	------

Código organismo	Código general	Clase	Identificación de la dimensión, línea estratégica, programa, indicador y proyectos de inversión	Clasificación (BP)	Meta a alcanzar Plan Indicativo	Indicador de resultado del proyecto (Descripción)	Valor Indicador de resultado del proyecto	Meta de producto del proyecto (Descripción)	Indicador de producto del proyecto (Descripción)	Valor de la meta de producto del proyecto	Ponderación producto (%)	Presupuesto Inicial (Pesos)	Día / Mes / Año (Inicio)	Día / Mes / Año (Finalización)	Organismo responsable (Reparto administrativo)
4132	53 5302 5302001	D L P	Cali, por Nuestra Casa Común Mitigación del Cambio Climático Gestión Integral de Residuos Sólidos Estudios para la planificación de la gestión integral de residuos sólidos, la prestación del servicio público de aseo y sus actividades complementarias elaborados	BP26003451		Actualizar el inventario de Bienes de Interés Cultural material BIC	100%	Elaborar 40 Documentos normativos	Documentos normativos realizados	40	100.00%	600.000.000	2/2/2024	31/12/2024	Departamento Administrativo de Planeación Municipal - Subdirección de Planificación del Territorio
				BP2600345110101			100%			40	90%	570.000.000			
				BP2600345110102						1	10%	30.000.000			
4132	53020010010	I		BP26003405		Estudios para la planificación de la gestión integral de residuos sólidos, la prestación del servicio público de aseo y sus actividades complementarias elaborados	1	Elaborar 1 documento de planeación con seguimiento (Evaluar 1 Plan de Gestión Integral de Residuos Sólidos - PGIRS de Santiago de Cali)	Documentos de planeación realizados	1	100%	1.000.000.000	23/1/2024	31/12/2024	Departamento Administrativo de Planeación Municipal - Subdirección de Planificación del Territorio
				BP2600340510101			1			1	100%	1.000.000.000			
4132	53040050012	I	Planes especiales zonales de gestión del estacionamiento formulados	BP26003413		Planes especiales zonales de gestión del estacionamiento formulados	1	Elaborar documentos de evaluación	Realizar documentos de evaluación elaborados	1	100%	300.000.000	7/2/2024	31/12/2024	Departamento Administrativo de Planeación Municipal - Subdirección de Planificación del Territorio
				BP2600341310101						1	30%	65.000.000			
				BP2600341310201						1	30%	33.240.000			
4132	5305001 53050010007	D L P I	Cali, por Nuestra Casa Común Gestión del Riesgo Conocimiento del Riesgo Estudios básicos y detallados sobre movimientos en masa ajustados	BP2600341310301		Estudios básicos y detallados sobre movimientos en masa ajustados	1	Elaborar 1 Documentos de planeación	Realizar documentos de planeación realizados	1	40%	201.760.000			Departamento Administrativo de Planeación Municipal - Subdirección de Planificación del Territorio
				BP26003406			100%			1	100%	500.000.000	23/1/2024	31/12/2024	
				BP2600340610101			100%			1	93%	465.600.000			
4132	54 5401 5401001	D L P	Cali, Gobierno Incluyente Transición hacia Distrito Especial Implementación de Cali Distrito	BP2600340610301		Modelo de división político-administrativa del Distrito Especial revisado y adoptado		Realizar 470 documentos normativos (Elaborar 470 conceptos sobre condiciones de amenaza o riesgo)	Documentos normativos realizados	470	7%	34.400.000			Departamento Administrativo de Planeación Municipal - Subdirección de Planificación del Territorio
				BP26003416			1			1	100%	100.000.000	23/1/2024	31/12/2024	
				BP2600341610101						1	60%	60.000.000			
4132	54010010002	I	Modelo de división político-administrativa del Distrito Especial revisado y adoptado	BP2600341610102		Modelo de división político-administrativa del Distrito Especial revisado y adoptado	1	Elaborar 1 Documento metodológicos	Documentos metodológicos realizados	1	10%	10.000.000			Departamento Administrativo de Planeación Municipal - Subdirección de Planificación del Territorio
				BP2600341610201						1	30%	30.000.000			

 <p>ALCALDÍA DE SANTIAGO DE CALI DIRECCIONAMIENTO ESTRATEGICO PLANEACION ECONOMICA Y SOCIAL</p>	<p>MODELO INTEGRADO DE PLANEACIÓN Y GESTIÓN (MIPG)</p> <p>FORMULACIÓN DEL PLAN DE ACCIÓN</p> <p>RELACIÓN DE LOS PROYECTOS DE COMPETENCIA DEL ORGANISMO FRENTE AL PLAN DE DESARROLLO</p>		<p>MEDE01.03.02.P006.F005</p>	
	<p>VERSIÓN</p>		<p>008</p>	


ORGANISMO	DEPARTAMENTO ADMINISTRATIVO DE PLANEACIÓN	Fecha de reporte:	18/01/2024	Vigencia:	2024
-----------	---	-------------------	------------	-----------	------

Código organismo	Código general	Clase	Identificación de la dimensión, línea estratégica, programa, indicador y proyectos de inversión	Clasificación (BP)	Meta a alcanzar Plan Indicativo	Indicador de resultado del proyecto (Descripción)	Valor Indicador de resultado del proyecto	Meta de producto del proyecto (Descripción)	Indicador de producto del proyecto (Descripción)	Valor de la meta de producto del proyecto	Ponderación producto (%)	Presupuesto inicial (Pesos)	Día / Mes / Año (Inicio)	Día / Mes / Año (Finalización)	Organismo responsable (Reparto administrativo)								
4132	54010010004	pr	Asistencia para la definición de apuestas estratégicas para potenciar las vocaciones del Distrito Especial, Deportivo, Cultura	BP26004864	Instrumentos de planificación complementaria del plan de ordenamiento territorial, formulados y divulgados			Documentos de planeación	Documentos de planeación elaborados	1	100%	200,000,000	23/1/2024	31/12/2024	Departamento Administrativo de Planeación - Subdirección de Desarrollo Integral								
				BP2600486410101								200,000,000											
		I	Instrumentos de planificación complementaria del plan de ordenamiento territorial, formulados y divulgados	BP26003417								1				2	100%	1,000,000,000	24/1/2024				
				pr								Asistencia técnica a los instrumentos de planificación complementarios de Cali				BP2600341710101	1	Elaborar 2 documentos de reglamentaciones normativas	Documentos normativos realizados	2	100%	1,000,000,000	Departamento Administrativo de Planeación Municipal - Subdirección de Planeación del Territorio
																I	Documentos de revisión y ajuste del POT elaborados	BP26002493	1	1	100%	500,000,000	
	54010010005	pr	Actualización del plan de ordenamiento territorial de Santiago de Cali	BP2600249310101	1	Documentos de planeación	Documentos de planeación elaborados	1	100%	500,000,000	Departamento Administrativo de Planeación Municipal - Subdirección de Planeación del Territorio												
				I	Unidades de planificación urbana y rural formuladas y adoptadas	BP26003418	100%	4	100%	300,000,000		16/1/2024											
		BP2600341810101				Elaboración de instrumentos para el desarrollo urbano y territorial	Instrumentos normativos formulados	1	33%	213,960,000													
		54020020002	pr			Formulación de las unidades de planificación urbana y rural de Santiago de Cali	BP2600341810201	Unidades de planificación urbana y rural formuladas y adoptadas	100%	1 documento de proyecto de acuerdo de las unidades de planificación rural y 3 fichas reglamentarias de programas y proyectos propuestos para las unidades de planificación rural		Documentos de planeación elaborados	4	33%	40,000,000	18/1/2023	31/12/2023	Departamento Administrativo de Planeación Municipal - Subdirección de Planeación del Territorio					
				BP2600341810301	1 Documentos de lineamientos técnicos elaborados		Documentos de lineamientos técnicos elaborados												1	34%	46,040,000		
I	Planes de Desarrollo de nivel territorial y distrital con seguimiento y evaluación		BP26003422	38	4	100%	399,038,204																
			pr	Fortalecimiento al seguimiento de los Planes de Desarrollo Distrital y Territoriales de Santiago de Cali	BP2600342210101		Asistir 31 organismos y dependencias técnicamente				Entidades, organismos y dependencias asistidos técnicamente								1	5%	85,000,000	Departamento Administrativo de Planeación - Subdirección de Desarrollo Integral	
					BP2600342210201	38	Realizar seguimiento y evaluación a 38 Planes de Desarrollo de nivel territorial y distrital				Documento de política elaborados								12	95%	314,038,204		
4132	54020020003	I	Políticas públicas, evaluadas	BP26004863	Planes de Desarrollo de nivel territorial y distrital con seguimiento y evaluación		38	Formular instrumentos de planificación.	Documentos de planeación realizados	38	80%	1,205,750,000			Departamento Administrativo de Planeación - Subdirección de Desarrollo Integral								
				BP2600486310101								272,000,000											
				BP2600486310201												Asistir 67 organismos y dependencias técnicamente	Entidades, organismos y dependencias asistidos técnicamente	67	20%	933,750,000			
				pr								Apoyo al proceso de planificación en el Distrito de Santiago Cali				BP26003458	1	1	100%	299,712,000	19/1/2024		
																BP2600345810101	2	Realizar 2 documentos metodológicos	Documentos metodológicos realizados	2	40%	79,712,000	

 <p>ALCALDÍA DE SANTIAGO DE CALI DIRECCIONAMIENTO ESTRATEGICO PLANEACION ECONOMICA Y SOCIAL</p>	<p>MODELO INTEGRADO DE PLANEACIÓN Y GESTIÓN (MIPG)</p> <p>FORMULACIÓN DEL PLAN DE ACCIÓN</p> <p>RELACIÓN DE LOS PROYECTOS DE COMPETENCIA DEL ORGANISMO FRENTE AL PLAN DE DESARROLLO</p>		<p>MEDE01.03.02.P006.F005</p>	
	<p>VERSIÓN</p>		<p>008</p>	


ORGANISMO	DEPARTAMENTO ADMINISTRATIVO DE PLANEACIÓN	Fecha de reporte:	18/01/2024	Vigencia:	2024
-----------	---	-------------------	------------	-----------	------

Código organismo	Código general	Clase	Identificación de la dimensión, línea estratégica, programa, indicador y proyectos de inversión	Clasificación (BP)	Meta a alcanzar Plan Indicativo	Indicador de resultado del proyecto (Descripción)	Valor Indicador de resultado del proyecto	Meta de producto del proyecto (Descripción)	Indicador de producto del proyecto (Descripción)	Valor de la meta de producto del proyecto	Ponderación producto (%)	Presupuesto Inicial (Pesos)	Día / Mes / Año (Inicio)	Día / Mes / Año (Finalización)	Organismo responsable (Reparto administrativo)
4132		pr	Asistencia para el seguimiento y evaluación de los procesos de políticas públicas de Cali	BP2600345810201			200	Personas capacitadas: se desarrolla asistencia técnica a los equipos de los organismos Formuladores y Coordinadores de Política Pública en el proceso de formulación de planes de acción e indicadores de corto, mediano y largo plazo, o indicadores de producto, resultado e impacto	Personas capacitadas	200	25%	140,000,000			Departamento Administrativo de Planeación - Subdirección de Desarrollo Integral
	54020020004	I	Solicitudes de encuesta Sisbén, atendidas	BP2600345810301		Políticas públicas, evaluadas	1	Elaborar 1 documento de investigación	Documentos de investigación elaborados	1	35%	80,000,000			
				BP26002520			95%			79,200	100%	6,000,000,000	16/1/2024	31/12/2024	
4132		pr	Apoyo al sistema de identificación de potenciales beneficiarios de programas sociales - sisbén en Santiago de Cali	BP2600252010101		Solicitudes de encuesta Sisbén, atendidas	95%	Encuestar 79,200 hogares en Sisbén	Hogares que realizaron la encuesta	79,200	70%	3,103,438,579			Departamento Administrativo de Planeación - Subdirección de Desarrollo Integral
				BP2600252010201				Actualizar 1 sistema de información, (Operación y administración del sisbén.)	Sistemas de información actualizados	1	30%	2,896,561,421			
	54020020005	I	Archivo Municipal de Datos, actualizado	BP26003425			16			16	100%	694,556,400	16/1/2024	31/12/2024	
				BP2600342510101				Elaborar 3 documentos metodológicos	Documentos metodológicos realizados	3	20%	427,429,400			
				BP2600342510202				Elaborar 1 documento de lineamiento técnico	Documentos de lineamientos técnicos realizados	1	20%	52,673,200			
4132		pr	Implementación del Plan Estadístico Territorial de Cali	BP2600342510301				Elaborar 10 documentos de investigación (Registros administrativos)	Documentos de investigación elaborados	10	20%	36,795,000			Departamento Administrativo de Planeación - Subdirección de Desarrollo Integral
				BP2600342510401		Archivo Municipal de Datos, actualizado	16	Actualizar 2 sistemas de información (actualizar las OOE y el AMDA)	Servicios de información actualizados	2	40%	177,658,800			
	54020020006	I	Sistema de Indicadores Sociales actualizado	BP26003423			100%			1	100%	256,278,200	18/1/2024	31/12/2024	
				BP2600342310101				Realizar 4 capacitaciones.	Personas Capacitadas	4	20%	55,594,000			
4132		pr	Actualización del Sistema de Indicadores de Santiago de Cali	BP2600342310201		Sistema de Indicadores Sociales actualizado	100%	Actualizar 1 sistema de información (Actualizar el 100% de los indicadores)	Sistemas de información actualizados	1	45%	123,314,400			Departamento Administrativo de Planeación - Subdirección de Desarrollo Integral
				BP2600342310301				Elaborar 1 documento de investigación	Documentos de investigación elaborados	1	35%	77,369,800			
	54020020007	I	Documentos con estadísticas básicas del Distrito, publicados	BP26003463			4			4	100%	730,428,392	18/1/2024	31/12/2024	
				BP2600346310101			1	Actualizar las cuentas económicas municipales de Cali	Boletines Técnicos de la Temática Cuentas Nacionales producidos	1	15%	276,340,000			
				BP2600346310102			1	Elaborar 1 Boletín Técnico de la Temática Demografía y Población (Elaborar Documento con Estadísticas básicas del distrito)	Boletines Técnicos de la Temática Demografía y Población producidos	1	20%	66,712,800			
4132		nr	Actualización de Estudios para la Planificación en Cali			Documentos con estadísticas									Departamento Administrativo de

 <p>ALCALDÍA DE SANTIAGO DE CALI DIRECCIONAMIENTO ESTRATEGICO PLANEACION ECONOMICA Y SOCIAL</p>	<p>MODELO INTEGRADO DE PLANEACIÓN Y GESTIÓN (MIPG)</p> <p>FORMULACIÓN DEL PLAN DE ACCIÓN</p> <p>RELACIÓN DE LOS PROYECTOS DE COMPETENCIA DEL ORGANISMO FRENTE AL PLAN DE DESARROLLO</p>		MEDE01.03.02.P006.F005	
			VERSIÓN	008

ORGANISMO	DEPARTAMENTO ADMINISTRATIVO DE PLANEACIÓN	Fecha de reporte:	18/01/2024	Vigencia:	2024
-----------	---	-------------------	------------	-----------	------

Código organismo	Código general	Clase	Identificación de la dimensión, línea estratégica, programa, indicador y proyectos de inversión	Clasificación (BP)	Meta a alcanzar Plan Indicativo	Indicador de resultado del proyecto (Descripción)	Valor Indicador de resultado del proyecto	Meta de producto del proyecto (Descripción)	Indicador de producto del proyecto (Descripción)	Valor de la meta de producto del proyecto	Ponderación producto (%)	Presupuesto inicial (Pesos)	Día / Mes / Año (Inicio)	Día / Mes / Año (Finalización)	Organismo responsable (Reparto administrativo)
4132	54020020008	I	Base de datos de Estratificación urbana y rural actualizada	BP2600346310103		básicas del Distrito publicados	1	Documentos de estudios potenciales temáticas demográficas y poblacionales (Proyecciones de población)	Documentos de estudios potenciales temáticas demográficas y poblacionales producidos	1	15.00%	334,455,592			Planeación - Subdirección de Desarrollo Integral
				BP2600346310201			2	Elaborar 2 documentos metodológicos (Publicar 2 documentos)	Documentos metodológicos elaborados	2	50.00%	52,920,000			
				BP26003429			100%			1	100%	564,122,982	20/1/2024	31/12/2024	
				BP2600342910101		Base de datos de Estratificación urbana y rural actualizada	100%	Actualizar 1 base de datos (100%) de Estratificación urbana y rural	Base de datos del censo de Población y Vivienda Producidas	1	60%	290,005,360			Departamento Administrativo de Planeación Municipal - Subdirección de Planificación del Territorio
4132	54020020009	I	Registros de la base de datos de Nomenclatura de Cali actualizados	BP2600342910201				Elaborar 200 documentos de lineamientos técnicos	Documentos de lineamientos técnicos realizados	200	40%	274,117,622			
				BP26003431			100.0%			1	100%	450,000,000	15/1/2024	31/12/2024	
				BP2600343110101		Registros de la base de datos de Nomenclatura de Cali actualizados	100.0%	Actualizar 1 Servicio de Información (Actualizar el 100% de la BD de la nomenclatura vial y domiciliaria de Cali)	Sistemas de Información Actualizados	1	100%	450,000,000			Departamento Administrativo de Planeación Municipal - Subdirección de Planificación del Territorio
4132	54020020010	I	Servicios Web Geográficos y productos de información geográfica en la plataforma tecnológica de la Infraestructura de Datos Espaciales de Santiago de Cali – IDESC disponibles	BP26003464			88			1	100%	200,000,000	23/1/2023	31/12/2023	
						Servicios Web Geográficos y Productos de Información Geográfica en la plataforma tecnológica de la Infraestructura de Datos Espaciales de Santiago de Cali - IDESC disponibles.	88	Aumentar en 88 el numero de Servicio web geograficos de información geográfica, geodésica y cartográfica.	Número de sistemas de información	1	100.00%	200,000,000			Departamento Administrativo de Planeación Municipal - Subdirección de Planificación del Territorio
				BP2600346410101											
4132	54020020025	I	Estudios de preinversión de proyectos estratégicos del plan de desarrollo elaborados	BP26004865			2			2	100%	2,990,000,000	16/1/2024	31/12/2024	
						Estudios de preinversión de proyectos estratégicos del plan de desarrollo elaborados	2	Elaborar 2 documentos de planeación	Documento de planeación realizados	2	100%	2,990,000,000			Departamento Administrativo de Planeación Municipal - Subdirección de Planificación del Territorio
				BP2600486510101											
4132	540200354020030019	P	Sistema de la Información v la Infraestructura Tecnológica Sistema de información de control urbanístico implementado y mantenido	BP26003470			1			1	100%	1,116,067,000	16/1/2023	31/12/2023	
				BP2600347010101		Sistema de información de control urbanístico implementado y mantenido	1	Implementar 1 sistema de información. (Construir un sistema de clasificación, organización y seguimiento de áreas de espacio público (cedido y adecuado) resultados de las licencias urbanísticas expedidas.)	Sistema de información implementado	1	74%	621,108,000			Departamento Administrativo de Planeación - Subdirección de Esocio Público v
4132		pr	Implementación del Sistema de información geográfico de control de licencias urbanísticas de Cali												

 ALCALDÍA DE SANTIAGO DE CALI DIRECCIONAMIENTO ESTRATÉGICO PLANEACIÓN ECONOMICA Y SOCIAL	MODELO INTEGRADO DE PLANEACIÓN Y GESTIÓN (MIPG)				MEDE01.03.02.P006.F005	
	FORMULACIÓN DEL PLAN DE ACCIÓN RELACIÓN DE LOS PROYECTOS DE COMPETENCIA DEL ORGANISMO FRENTE AL PLAN DE DESARROLLO				VERSIÓN	008


ORGANISMO	DEPARTAMENTO ADMINISTRATIVO DE PLANEACIÓN	Fecha de reporte:	18/01/2024	Vigencia:	2024
-----------	---	-------------------	------------	-----------	------

Código organismo	Código general	Clase	Identificación de la dimensión, línea estratégica, programa, indicador y proyectos de inversión	Clasificación (BP)	Meta a alcanzar Plan Indicativo	Indicador de resultado del proyecto (Descripción)	Valor Indicador de resultado del proyecto	Meta de producto del proyecto (Descripción)	Indicador de producto del proyecto (Descripción)	Valor de la meta de producto del proyecto	Ponderación producto (%)	Presupuesto Inicial (Pesos)	Día / Mes/ Año (Inicio)	Día / Mes / Año (Finalización)	Organismo responsable (Reparto administrativo)
				BP2600347010201				Actualizar 1 Servicio de información.(Articular los organismos que manejan información sobre el cumplimiento de obligaciones urbanísticas impuestas en las licencias de urbanización.)	Sistema de información actualizado	1	26%	494,959,000			Ordenamiento Urbanístico


Proyectos	29										Presupuesto	25,423,593,178 25,423,593,178			
-----------	----	--	--	--	--	--	--	--	--	--	-------------	----------------------------------	--	--	--

CUADRO 2 F


INDICADORES DE GESTIÓN DEL DEPARTAMENTO ADMINISTRATIVO DE PLANEACIÓN (TRÁMITES Y SERVICIOS)

 <p>ALCALDÍA DE SANTIAGO DE CALI DIRECCIONAMIENTO ESTRATÉGICO PLANEACIÓN ECONÓMICA Y SOCIAL</p>	<p>MODELO INTEGRADO DE PLANEACIÓN Y GESTIÓN (MIPG)</p> <p>FORMULACIÓN DEL PLAN DE ACCIÓN Indicadores de gestión del organismo (Trámites y Servicios) CUADRO 2F</p>												MEDE01.03.02.P006.F001			
													VERSIÓN		004	


ORGANISMO		DEPARTAMENTO ADMINISTRATIVO DE PLANEACIÓN											Periodicidad de los datos:		Trimestral	Fecha de reporte:	18/01/2024		2024					
No.	Dimen- sión	Línea estratégica	Programa	Actividad	Trámite o Servicio	Macroproceso	Proceso / Subproceso	Código Procedimiento	Meta de la actividad (Descripción)	Indicador (Descripción)	Unidad de medida	Fórmula	Variables	Línea de base		Metas					Tiempo de respuesta legal (días hábiles)	Fuente de información (Dependencia)	Responsable (Reparto administrativo)	
														Valor	2023	2024	2025	2026	2027					
5	54 Cali, Gobierno Induyente	5401 Transición hacia Distrito Especial	5401001 Implementación de Cali Distrito	Cálculo de aportes urbanísticos por mayor edificabilidad.	Trámite	Direccionamiento Estratégico	Planeación Física y del Ordenamiento Territorial / Implementación de los instrumentos de planificación, gestión y financiación del Plan de Ordenamiento Territorial	MEDE01.04.03.P002	Expedir el 100% de solicitudes de Cálculos de aportes urbanísticos por mayor edificabilidad radicadas.	Porcentaje de Cálculos de aportes urbanísticos por mayor edificabilidad expedidos.	%	(V1/V2)*100	V1= Cálculos de aportes urbanísticos por mayor edificabilidad expedidos	421	99.5	100	100	100	100	100	15	Departamento Administrativo de Planeación	Subdirección de Planificación del Territorio	
														V2= Solicitudes de Cálculo de aportes urbanísticos por mayor edificabilidad radicadas										423
6	54 Cali, Gobierno Induyente	5401 Transición hacia Distrito Especial	5401001 Implementación de Cali Distrito	Expedir el Cálculo de compensación por estacionamientos.	Trámite	Direccionamiento Estratégico	Planeación Física y del Ordenamiento Territorial / Implementación de los instrumentos de planificación, gestión y financiación del Plan de Ordenamiento Territorial	MEDE01.04.03.P002	Expedir el 100% de solicitudes de Cálculos de compensación por estacionamientos radicadas.	Porcentaje de Cálculos de compensación por estacionamientos expedidos.	%	(V1/V2)*100	V1= Cálculos de compensación por estacionamientos expedidos.	6	100.0	100	100	100	100	100	15	Departamento Administrativo de Planeación	Subdirección de Planificación del Territorio	
														V2= Solicitudes de Cálculo de compensación por estacionamientos radicadas										6
7	51 Cali, Inteligente para la Vida	5101 Territorio Inteligente	5101001 Cali Inteligente	Atender o expedir Esquema de Implantación y Regularización Simple.	Trámite	Direccionamiento Estratégico	Planeación Física y del Ordenamiento Territorial / Implementación de los instrumentos de planificación, gestión y financiación del Plan de Ordenamiento Territorial	MEDE01.04.03.P003	Atender o expedir el 100% de solicitudes de Esquemas de Implantación y Regularización Simple radicadas.	Porcentaje de Esquemas de Implantación y Regularización Simple atendidos o expedidos.	%	(V1+V3) / V2	V3= Esquemas de Implantación y Regularización Simple atendidas	202	85.0	100	100	100	100	100	15	Departamento Administrativo de Planeación	Subdirección de Espacio Público y Ordenamiento Urbanístico	
														V1= Esquemas de Implantación y Regularización Simple expedidos										121
														V2= Solicitudes Esquemas de Implantación y Regularización Simple radicadas										380
														V1= Esquemas de Implantación y Regularización Complejo expedidos										1
Planeación Física y																								

 <p>ALCALDÍA DE SANTIAGO DE CALI DIRECCIONAMIENTO ESTRATÉGICO PLANEACIÓN ECONOMICA Y SOCIAL</p>	<p>MODELO INTEGRADO DE PLANEACIÓN Y GESTIÓN (MIPG)</p> <p>FORMULACIÓN DEL PLAN DE ACCIÓN Indicadores de gestión del organismo (Trámites y Servicios) CUADRO 2F</p>										MEDE01.03.02.P006.F001			
											VERSIÓN		004	


ORGANISMO			DEPARTAMENTO ADMINISTRATIVO DE PLANEACIÓN										Periodicidad de los datos:		Trimestral	Fecha de reporte:	18/01/2024		2024				
No.	Dimen- sión	Línea estratégica	Programa	Actividad	Trámite o Servicio	Macroproceso	Proceso / Subproceso	Código Procedimiento	Meta de la actividad (Descripción)	Indicador (Descripción)	Unidad de medida	Fórmula	Variables	Línea de base			Metas				Tiempo de respuesta legal (días hábles)	Fuente de información (Dependencia)	Responsable (Reparto administrativo)
														Valor	2023	2024	2025	2026	2027				
8	51 Cali, Inteligente para la Vida	5101 Territorio Inteligente	5101001 Cali Inteligente	Atender o expedir Esquema de Implantación y Regularización Complejo.	Trámite	Direccionamiento Estratégico	del Ordenamiento Territorial / Implementación de los instrumentos de planificación, gestión y financiación del Plan de Ordenamiento Territorial	MEDE01.04.03.P004	Atender o expedir el 100% de solicitudes de Esquemas de Implantación y Regularización Complejo radicadas.	Porcentaje de Esquemas de Implantación y Regularización Complejo atendidos o expedidos.	%	(V1+V3) / V2	V3= Esquemas de Implantación y Regularización Complejo atendidas	7	66.7	100	100	100	100	30	Departamento Administrativo de Planeación	Subdirección de Espacio Público y Ordenamiento Urbanístico	
														12									
														130									
9	51 Cali, Inteligente para la Vida	5101 Territorio Inteligente	5101001 Cali Inteligente	Expedir el Esquema Básico.	Trámite	Direccionamiento Estratégico	Planeación Física y del Ordenamiento Territorial / Implementación de los instrumentos de planificación, gestión y financiación del Plan de Ordenamiento Territorial	MEDE01.04.03.P012	Expedir el 100% de solicitudes de Esquemas Básicos radicadas.	Porcentaje de Esquemas Básicos expedidos.	%	(V1/V2)*100	V1= Esquemas Básicos expedidos	97.7	100	100	100	100	15	Departamento Administrativo de Planeación	Subdirección de Espacio Público y Ordenamiento Urbanístico		
														133									
														3,363									
10	51 Cali, Inteligente para la Vida	5101 Territorio Inteligente	5101001 Cali Inteligente	Expedir la Línea de Demarcación.	Trámite	Direccionamiento Estratégico	Planeación Física y del Ordenamiento Territorial / Implementación de los instrumentos de planificación, gestión y financiación del Plan de Ordenamiento Territorial	MEDE01.04.03.P013	Expedir el 100% de solicitudes de Líneas de Demarcación radicadas.	Porcentaje de Línea de Demarcación expedidas.	%	(V1/V2)*100	V1= Líneas de Demarcación expedidas.	98.3	100	100	100	100	15	Departamento Administrativo de Planeación	Subdirección de Espacio Público y Ordenamiento Urbanístico		
														3,422									
														0									
11	54 Cali, Gobierno Induyente	5401 Transición hacia Distrito Especial	5401001 Implementación de Cali Distrito	Atender las solicitudes de Determinantes territoriales para la formulación de planes de ordenamiento zonal en el suelo rural suburbano de Santiago de cali.	Trámite	Direccionamiento Estratégico	Planeación Física y del Ordenamiento Territorial / Implementación de los instrumentos de planificación, gestión y financiación del Plan de Ordenamiento Territorial	MEDE01.04.03.P010	Atender el 100% de solicitudes de Determinantes territoriales para la formulación de planes de ordenamiento zonal en el suelo rural suburbano de Santiago de cali radicadas.	Porcentaje de solicitudes de Determinantes territoriales para la formulación de planes de ordenamiento zonal en el suelo rural suburbano de Santiago de cali atendidas.	%	(V1/V2)*100	V1= Solicitudes de Determinantes territoriales para la formulación de planes de ordenamiento zonal en el suelo rural suburbano de Santiago de cali atendidas	100	100	100	100	85	Departamento Administrativo de Planeación	Subdirección de Planificación del Territorio			
														0									

 <p>ALCALDÍA DE SANTIAGO DE CALI DIRECCIONAMIENTO ESTRATÉGICO PLANEACIÓN ECONOMICA Y SOCIAL</p>	<p>MODELO INTEGRADO DE PLANEACIÓN Y GESTIÓN (MIPG)</p> <p>FORMULACIÓN DEL PLAN DE ACCIÓN Indicadores de gestión del organismo (Trámites y Servicios) CUADRO 2F</p>										MEDE01.03.02.P006.F001		
											VERSIÓN	004	


ORGANISMO			DEPARTAMENTO ADMINISTRATIVO DE PLANEACIÓN										Periodicidad de los datos:				Trimestral		Fecha de reporte:	18/01/2024		2024																																																																																																																																																																																																																																																																																																																																																																																																																																																																																																																																																																																																																																																																																																																																																																																																																																																																																																																																																																																																																																																																																																																												
No.	Dimen- sión	Línea estraté- gica	Programa	Actividad	Trámite o Servicio	Macroproceso	Proceso / Subproceso	Código Procedimiento	Meta de la actividad (Descripción)	Indicador (Descripción)	Unidad de medida	Fórmula	Variables	Línea de base			Metas				Tiempo de respuesta legal (días hábiles)	Fuente de información (Dependencia)	Responsable (Reparto administrativo)																																																																																																																																																																																																																																																																																																																																																																																																																																																																																																																																																																																																																																																																																																																																																																																																																																																																																																																																																																																																																																																																																																																											
														Valor	2023	2024	2025	2026	2027																																																																																																																																																																																																																																																																																																																																																																																																																																																																																																																																																																																																																																																																																																																																																																																																																																																																																																																																																																																																																																																																																																																															
16	54	Cali, Gobierno Induyente	5402	Gobierno Inteligente	5402002	Gestión de Información Estadística y Geográfica para la Evaluación de Resultados	Atender las solicitudes de Actualización de Datos de Identificación de Personas Registradas en el Sistema de Identificación y Clasificación de Potenciales Beneficiarios de Programas Sociales - SISBEN.	Trámite	Direccionamiento Estratégico	Información Estratégica /Administración del Sisben en el Municipio de Santiago de Cali	MEDE01.07.03.P001	Atender el 100% de solicitudes Actualización de Datos de Identificación de Personas Registradas en el Sistema de Identificación y Clasificación de Potenciales Beneficiarios de Programas Sociales - SISBEN radicadas.	Porcentaje de solicitudes de Actualización de Datos de Identificación de Personas Registradas en el Sistema de Identificación y Clasificación de Potenciales Beneficiarios de Programas Sociales - SISBEN atendidas.	%	(V1/V2)*100	V1= Solicitudes de Actualización de Datos de Identificación de Personas Registradas en el Sistema de Identificación y Clasificación de Potenciales Beneficiarios de Programas Sociales - SISBEN radicadas.	9,525							1	Departamento Administrativo de Planeación	Subdirección de Desarrollo Integral																																																																																																																																																																																																																																																																																																																																																																																																																																																																																																																																																																																																																																																																																																																																																																																																																																																																																																																																																																																																																																																																																																																								
																	100.0	100	100	100	100	100																																																																																																																																																																																																																																																																																																																																																																																																																																																																																																																																																																																																																																																																																																																																																																																																																																																																																																																																																																																																																																																																																																																												
																	9,525																																																																																																																																																																																																																																																																																																																																																																																																																																																																																																																																																																																																																																																																																																																																																																																																																																																																																																																																																																																																																																																																																																																																	

 <p>ALCALDÍA DE SANTIAGO DE CALI DIRECCIONAMIENTO ESTRATÉGICO PLANEACIÓN ECONOMICA Y SOCIAL</p>	<p>MODELO INTEGRADO DE PLANEACIÓN Y GESTIÓN (MIPG)</p> <p>FORMULACIÓN DEL PLAN DE ACCIÓN Indicadores de gestión del organismo (Trámites y Servicios) CUADRO 2F</p>										MEDE01.03.02.P006.F001			
											VERSIÓN		004	

ORGANISMO				DEPARTAMENTO ADMINISTRATIVO DE PLANEACIÓN										Periodicidad de los datos:			Trimestral		Fecha de reporte:		18/01/2024		2024
No.	Dimen- sión	Línea estratégica	Programa	Actividad	Trámite o Servicio	Macroproceso	Proceso / Subproceso	Código Procedimiento	Meta de la actividad (Descripción)	Indicador (Descripción)	Unidad de medida	Fórmula	Variables	Línea de base			Metas				Tiempo de respuesta legal (días hábiles)	Fuente de información (Dependencia)	Responsable (Reparto administrativo)
														Valor	2023	2024	2025	2026	2027				
21	53 Cali, por Nuestra Casa Común	5305 Gestión del Riesgo	5305001 Conocimiento del Riesgo	Expedir Conceptos sobre Condiciones de Riesgo para Sectores.	Trámite	Desarrollo Integral del Territorio	Desarrollo Físico / Conceptos Técnicos para el Desarrollo Físico	MMDI02.02.06.P008	Expedir el 100% de solicitudes de Conceptos sobre Condiciones de Riesgo para Sectores radicadas.	Porcentaje de Conceptos sobre Condiciones de Riesgo para Sectores expedidos	%	(V1/V2)*100	V1= Conceptos sobre Condiciones de Riesgo para Sectores expedidos. V2= Solicitudes de Conceptos sobre Condiciones de Riesgo para Sectores radicadas	43							30	Departamento Administrativo de Planeación	Subdirección de Planificación del Territorio
															100.0	100	100	100	100				
22	53 Cali, por Nuestra Casa Común	5305 Gestión del Riesgo	5305001 Conocimiento del Riesgo	Expedir Certificados de Riesgo de Predios	Trámite	Desarrollo Integral del Territorio	Desarrollo Físico / Conceptos Técnicos para el Desarrollo Físico	MMDI02.02.06.P009	Expedir el 100% de solicitudes de Certificado de Riesgo de Predios radicadas.	Porcentaje de Certificados de Riesgo de Predios expedidos	%	(V1/V2)*100	V1= Certificado de Riesgo de Predios expedidos V2= Solicitudes de Certificado de Riesgo de Predios radicadas	5,831							30	Departamento Administrativo de Planeación	Subdirección de Planificación del Territorio
															99.8	100	100	100	100				
23	54 Cali, Gobierno Induyente	5402 Gobierno Inteligente	5402002 Gestión de Información Estadística y Geográfica para la Evaluación de Resultados	Atender las solicitudes de Asignación de Nomenclatura.	Trámite	Desarrollo Integral del Territorio	Desarrollo Físico / Conceptos Técnicos para el Desarrollo Físico	MMDI02.02.06.P011	Atender el 100% de solicitudes Asignación de Nomenclatura radicadas.	Porcentaje de solicitudes de Asignación de Nomenclatura atendidas.	%	(V1/V2)*100	V1= Solicitudes de Asignación de Nomenclatura atendidas V2= Solicitudes de Asignación de Nomenclatura radicadas	925							15	Departamento Administrativo de Planeación	Subdirección de Planificación del Territorio
															100.0	100	100	100	100				
24	54 Cali, Gobierno Induyente	5402 Gobierno Inteligente	5402002 Gestión de Información Estadística y Geográfica para la Evaluación de Resultados	Expedir el Certificado de Nomenclatura.	Servicio	Desarrollo Integral del Territorio	Desarrollo Físico / Conceptos Técnicos para el Desarrollo Físico	MMDI02.02.06.P012	Expedir el 100% de solicitudes de Certificados de Nomenclatura radicadas.	Porcentaje de Certificados de Nomenclatura expedidos.	%	(V1/V2)*100	V1= Certificados de Nomenclatura expedidos V2= Solicitudes de Certificados de Nomenclatura radicadas	2,964							15	Departamento Administrativo de Planeación	Subdirección de Planificación del Territorio
															99.8	100	100	100	100				
25	51 Cali, Inteligente para la Vida	5101 Territorio Inteligente	5101001 Cali Inteligente	Expedir el Concepto Uso del Suelo.	Trámite	Desarrollo Integral del Territorio	Desarrollo Físico / Conceptos Técnicos para el Desarrollo Físico	MMDI02.02.06.P015	Expedir el 100% de solicitudes de Concepto de Uso del Suelo radicadas.	Porcentaje de Conceptos Uso del Suelo expedidos.	%	(V1/V2)*100	V1= Conceptos Uso del Suelo expedidos V2= Solicitudes de Concepto Uso del Suelo radicadas	2,253							15	Departamento Administrativo de Planeación	Subdirección de Espacio Público y Ordenamiento Urbanístico
															100.0	100	100	100	100				
26	54 Cali, Gobierno Induyente	5401 Transición hacia Distrito Especial	5401001 Implementación de Cali Distrito	Expedir Conceptos de Viabilidad para Creación de Barrios.	Trámite	Desarrollo Integral del Territorio	Desarrollo Físico / Conceptos Técnicos para el Desarrollo Físico	MMDI02.02.06.P021	Expedir el 100% de solicitudes de Concepto de Viabilidad para Creación de Barrios con solicitud radicada.	Porcentaje de Conceptos de Viabilidad para Creación de Barrios expedidos	%	(V1/V2)*100	V1= Conceptos de Viabilidad para Creación de Barrios expedidos V2= Solicitudes de Concepto de Viabilidad para Creación de Barrios radicadas	0							15	Departamento Administrativo de Planeación	Subdirección de Planificación del Territorio
																100	100	100	100				
27	54 Cali, Gobierno Induyente	5401 Transición hacia Distrito Especial	5401001 Implementación de Cali Distrito	Atender las solicitudes de legalización de asentamientos humanos.	Trámite	Desarrollo Integral del Territorio	Desarrollo Físico / Conceptos Técnicos para el Desarrollo Físico	MMDI02.02.06.P024	Atender el 100% de solicitudes de Legalización Urbanística de asentamientos humanos radicadas.	Porcentaje de solicitudes de Legalización Urbanística de asentamientos humanos atendidas.	%	(V1/V2)*100	V1= Solicitudes de Legalización Urbanística de asentamientos humanos atendidas. V2= Solicitudes de Legalización Urbanística de asentamientos humanos radicadas	5							45	Departamento Administrativo de Planeación	Subdirección de Espacio Público y Ordenamiento Urbanístico
															100.0	100	100	100	100				
28	54 Cali, Gobierno Induyente	5401 Transición hacia Distrito Especial	5401001 Implementación de Cali Distrito	Atender las solicitudes de Concepto de viabilidad para la desafectación y compensación	Trámite	Desarrollo Integral del Territorio	Desarrollo Físico / Conceptos Técnicos para el Desarrollo	MMDI02.02.06.P025	Atender el 100% de solicitudes de Concepto de viabilidad para la desafectación y compensación de bienes de uso público del	Porcentaje de solicitudes de Concepto de viabilidad para la desafectación y compensación de bienes de uso público del	%	(V1/V2)*100	V1= Solicitudes de Concepto de viabilidad para la desafectación y compensación de bienes de uso público del municipio de Santiago de cali atendidas	0							45	Departamento Administrativo de Planeación	Subdirección de Planificación del
															100	100	100	100					

 <p>ALCALDÍA DE SANTIAGO DE CALI DIRECCIONAMIENTO ESTRATÉGICO PLANEACIÓN ECONOMICA Y SOCIAL</p>	<p>MODELO INTEGRADO DE PLANEACIÓN Y GESTIÓN (MIPG)</p> <p>FORMULACIÓN DEL PLAN DE ACCIÓN Indicadores de gestión del organismo (Trámites y Servicios) CUADRO 2F</p>										MEDE01.03.02.P006.F001			
											VERSIÓN		004	

ORGANISMO			DEPARTAMENTO ADMINISTRATIVO DE PLANEACIÓN										Periodicidad de los datos:		Trimestral	Fecha de reporte:		18/01/2024		2024													
No.	Dimen- sión	Línea estratégica	Programa	Actividad	Trámite o Servicio	Macroproceso	Proceso / Subproceso	Código Procedimiento	Meta de la actividad (Descripción)	Indicador (Descripción)	Unidad de medida	Fórmula	Variables	Línea de base			Metas				Tiempo de respuesta legal (días hábiles)	Fuente de información (Dependencia)	Responsable (Reparto administrativo)										
														Valor	2023	2024	2025	2026	2027														
29	Induyente	Línea Especial	de Cali	de bienes de uso público del municipio de Santiago de cali.		Físico			municipio de Santiago de cali radicadas.	municipio de Santiago de cali atendidas.			V2= Solicitudes de Concepto de viabilidad para la desafectación y compensación de bienes de uso público del municipio de Santiago de cali radicadas	0																			
30	54 Cali, Gobierno Induyente	5402 Gobierno Inteligente	5402002 Gestión de Información Estadística y Geográfica para la Evaluación de Resultados	Expedir el Certificado de Estratificación Socioeconómica.	Trámite	Desarrollo Integral del Territorio	Desarrollo Físico / Conceptos Técnicos para el Desarrollo Físico	MMDI02.02.06.P034	Expedir el 100% de solicitudes de Certificados de Estratificación Socioeconómica radicadas.	Porcentaje de Certificados de Estratificación Socioeconómica, expedidos.	%	(V1/V2)*100	V1= Certificados de Estratificación Socioeconómica, expedidos	1,261	100.0	100	100	100	100	3		Departamento Administrativo de Planeación	Subdirección de Planeación del Territorio										
31	54 Cali, Gobierno Induyente	5402 Gobierno Inteligente	5402002 Gestión de Información Estadística y Geográfica para la Evaluación de Resultados	Atender las solicitudes de Revisión de Estratificación Socioeconómica en Primera Instancia.	Trámite	Desarrollo Integral del Territorio	Desarrollo Físico / Conceptos Técnicos para el Desarrollo Físico	MMDI02.02.06.P034	Atender el 100% de solicitudes de Revisión de Estratificación Socioeconómica en Primera Instancia radicadas.	Porcentaje de solicitudes de Revisión de Estratificación Socioeconómica en Primera Instancia atendidas.	%	(V1/V2)*100	V1= Solicitudes de Revisión de Estratificación Socioeconómica en Primera Instancia radicadas.	443	54.6	100	100	100	100	60		Departamento Administrativo de Planeación	Subdirección de Planeación del Territorio										
32	53 Cali, por Nuestra Casa Común	5305 Gestión del Riesgo	5305001 Conocimiento del Riesgo	Expedir los Conceptos para adelantar procesos de desarrollo y construcción en zonas de amenaza media por movimientos en masa del suelo rural	Trámite	Desarrollo Integral del Territorio	Desarrollo Físico / Conceptos Técnicos para el Desarrollo Físico	MMDI02.02.06.P037	Expedir el 100% de Conceptos para adelantar procesos de desarrollo y construcción en zonas de amenaza media por movimientos en masa del suelo rural	Porcentaje de Conceptos para adelantar procesos de desarrollo y construcción en zonas de amenaza media por movimientos en masa del suelo rural expedidos	%	(V1/V2)*100	V1= Conceptos para adelantar procesos de desarrollo y construcción en zonas de amenaza media por movimientos en masa del suelo rural expedidos	14	100.0	-	100	100	100	30		Departamento Administrativo de Planeación	Subdirección de Planeación del Territorio										
33	54 Cali, Gobierno Induyente	5402 Gobierno Inteligente	5402003 Sistema de la Información y la Infraestructura Tecnológica	Atender o expedir Licencia de intervención y ocupación del espacio público.	Trámite	Desarrollo Integral del Territorio	Desarrollo Físico / Espacio Público	MMDI02.02.07.P003 MMDI02.02.07.P008	Expedir el 100% de solicitudes de Licencia de intervención y ocupación del espacio público radicadas.	Porcentaje de Licencias de intervención y ocupación del espacio público atendidas o expedidas.	%	(V1+V3) / V2	V1= Licencia de intervención y ocupación del espacio público expedidas	690	93.1	100	100	100	100	45		Departamento Administrativo de Planeación	Subdirección de Espacio Público y Ordenamiento Urbanístico										
34	52 Cali, por Nuestra Casa Común	5203 Territorios para la Vida	5203007 Espacio Público para la Integración Socio-Ecológica	Atender el Registro de la Publicidad Exterior Visual.	Trámite	Desarrollo Integral del Territorio	Desarrollo Físico / Espacio Público	MMDI02.02.07.P006	Atender el 100% de solicitudes de Registro de la Publicidad Exterior Visual radicadas.	Porcentaje de solicitudes de Registro de la Publicidad Exterior Visual atendidas	%	(V1/V2)*100	V1= Solicitudes de Registros de la Publicidad Exterior Visual atendidas.	351	95.1	100	100	100	100	15		Departamento Administrativo de Planeación	Subdirección de Espacio Público y Ordenamiento Urbanístico										
35	52 Cali, Solidaridad por la Vida	5203 Territorios para la Vida	5203007 Espacio Público para la Integración Socio-Ecológica	Expedir los Permisos para Instalación de Publicidad Exterior	Trámite	Desarrollo Integral del Territorio	Desarrollo Físico / Espacio Público	MMDI02.02.07.P007	Expedir el 100% de solicitudes de Permisos para Instalación de Publicidad Exterior	Porcentaje de Permisos para Instalación de Publicidad Exterior	%	(V1/V2)*100	V1= Permisos para Instalación de Publicidad Exterior Visual en Vehículo Automotor expedidos.	312	99.0	100	100	100	100	15		Departamento Administrativo de Planeación	Subdirección de Espacio Público y Ordenamiento Urbanístico										

 <p>ALCALDÍA DE SANTIAGO DE CALI DIRECCIONAMIENTO ESTRATÉGICO PLANEACIÓN ECONÓMICA Y SOCIAL</p>	<p>MODELO INTEGRADO DE PLANEACIÓN Y GESTIÓN (MIPG)</p> <p>FORMULACIÓN DEL PLAN DE ACCIÓN Indicadores de gestión del organismo (Trámites y Servicios) CUADRO 2F</p>											MEDE01.03.02.P006.F001	
												VERSIÓN	004

ORGANISMO			DEPARTAMENTO ADMINISTRATIVO DE PLANEACIÓN										Periodicidad de los datos:			Trimestral		Fecha de reporte:	18/01/2024		2024					
No.	Dimen- sión	Línea estratégica	Programa	Actividad	Trámite o Servicio	Macroproceso	Proceso / Subproceso	Código Procedimiento	Meta de la actividad (Descripción)	Indicador (Descripción)	Unidad de medida	Fórmula	Variables	Línea de base			Metas				Tiempo de respuesta legal (días hábiles)	Fuente de información (Dependencia)	Responsable (Reparto administrativo)			
														Valor	2023	2024	2025	2026	2027							
35	54	Cali, Gobierno Induyente	5401 Transición hacia Distrito Especial	5401001 Implementación de Cali Distrito	Expedir los Certificados de Delimitación de Comuna, Barrio, Corregimiento y Vereda.	Servicio	Desarrollo Integral del Territorio	Desarrollo Físico / Conceptos Técnicos para el Desarrollo Físico	MMDI02.02.06.P039	Expedir el 100% de solicitudes de Certificados de Delimitación de Comuna, Barrio, Corregimiento y Vereda radicadas.	Porcentaje de Certificados de Delimitación de Comuna, Barrio, Corregimiento y Vereda expedidos.	%	(V1/V2)*100	V2= Solicitudes de Permiso para Instalación de Publicidad Exterior Visual en Vehículo Automotor radicadas		315								15	Departamento Administrativo de Planeación	Ordenamiento Urbanístico
														V1= Certificados de Delimitación de Comuna, Barrio, Corregimiento y Vereda expedidos.		27										
														V2= Solicitudes de Certificados de Delimitación de Comuna, Barrio, Corregimiento y Vereda radicadas		27	100.0	100	100	100	100	100				
				Trámite	32																					
				Servicio	3																					