 ALCALDÍA DE SANTIAGO DE CALI GESTIÓN TECNOLÓGICA Y DE LA INFORMACION GESTIÓN DOCUMENTAL	SISTEMAS DE GESTIÓN SGC – MECI - SISTEDA ACTA DE REUNIÓN	MAGT04.03.18.P01.F04	
		VERSIÓN	1
		FECHA APROBACIÓN	10/mar/2.009

ACTA No.4132.1.1. 235	FECHA:	20 de mayo de 2016.
	HORA INICIAL:	8:30 A.M.
	HORA FINAL:	12:30 P.M.
OBJETIVO: Atender Recursos de Apelación por medio del Comité Permanente de Estratificación Municipio de Santiago de Cali.	LUGAR: -SALA DE JUNTAS DEL DAPM.	

ASISTENTES:

DRA. VALENTINA GARCÍA- DELEGADA DE ENERTOTAL
DRA. ANA XIMENA VIDAL – DELEGADA DE GASES DE OCCIDENTE
INGENIERO ROBERT ROJAS MUELAS- DELEGADO EMCALI
ING. –ANDRÉS TELLO DELEGADO DE EMAS CALI
SR. FRANCISCO EMILIO OBREGÓN MOSQUERA-REPRESENTANTE COMUNIDAD
SR. HÉCTOR CASTILLO HURTADO.- REPRESENTANTE COMUNIDAD
DRA. ANA MILENA GONZÁLEZ –DELEGADA DE VATIA S.A.E.S.P
SR. OSCAR ALFONSO ZÚÑIGA HURTADO- REPRESENTANTE DE COMUNIDAD.
SR. JOSÉ, DE JESUS GRIMALDO HERNÁNDEZ-REPRESENTANTE DE COMUNIDAD.
ING. DELASCAR ZÚÑIGA RODRÍGUEZ- REPRESENTANTE DE COMUNIDAD RURAL
SR. ORLANDO QUIÑONEZ MAIRONGO-REPRESENTANTE DE COMUNIDAD.
SR. JORGE SIMEON SEVILLA- REPRESENTANTE DE VOCALÉS DE CONTROL –MUNICIPIO DE CALI-

POR EL DEPARTAMENTO ADMINISTRATIVO DE PLANEACIÓN MUNICIPAL - DAPM:
ÓSCAR EDUARDO ESCOBAR GARCÍA, YOLANDA BOLAÑOS ESCOBAR, EDMUNDO RENGIFO
GUTIÉRREZ, JORGE CASTAÑO LÓPEZ, MILENA BARRETO ORTIZ.

INVITADA:

YEDID ADRIANA ARENAS T. – FUNCIONARIA DE LA EMPRESA VATIA E.S.P.

AUSENTES:


SR. JOSÉ ORLANDO PÓRTELA – DELEGADO ACUEDUCTO LA LUISA
DR. REINER BERMUDÉS- DELEGADO PERSONERÍA MUNICIPAL-CON EXCUSA.

ORDEN DEL DÍA

1. Llamada a lista y verificación del quórum
2. Aprobación del Orden del día.
3. Lectura y aprobación del Acta 234 de abril de 2016
4. Presentación y respuesta a los recursos de apelación.
5. Informes: DAPM y otros integrantes del Comité.
6. Proposiciones y varios
7. Cierre.

DESARROLLO DEL ORDEN DEL DÍA

Previo al desarrollo de la reunión, se hace la presentación de cada uno de los miembros del Comité , dada la asistencia de la Señora Yedid Adriana Arenas, funcionaria de la Empresa Comercializadora de Energía, cuyo interés era conocer la funcionalidad del Comité y posteriormente hacer una socialización con los servicios que presta la Empresa. Así, una vez efectuado lo anterior, se da inicio a la sesión ordinaria cuyo desarrollo es el siguiente:


 ALCALDÍA DE SANTIAGO DE CALI GESTIÓN TECNOLÓGICA Y DE LA INFORMACION GESTIÓN DOCUMENTAL	SISTEMAS DE GESTIÓN SGC – MECI - SISTEDA		MAGT04.03.18.P01.F04	
			VERSIÓN	1
	ACTA DE REUNIÓN		FECHA APROBACIÓN	10/mar/2.009

1. Llamada a Lista y Verificación De Quórum.
Se verifica el Quórum y, una vez constatado se da inicio a la reunión a las 8:30 A.M.
2. Aprobación Orden del Día.
Se aprueba por unanimidad de los asistentes el orden del día propuesto y, acto seguido se da curso al mismo.
3. Lectura y Aprobación del Acta 235 de abril de 2016:
Una vez leída el acta No. 235 de abril de 2016, la cual fue enviada con anterioridad por parte de la Secretaría Técnica del Departamento Administrativo de Planeación Municipal-DAPM a cada uno de los integrantes del Comité Permanente de Estratificación vía correo electrónico para su revisión y ajuste y, en tanto no se recibió ninguna observación o adición a la misma, fue aprobada unánimemente por parte de los integrantes del Comité.
4. Presentación y Respuesta a los Recursos de Apelación:

Para atender las apelaciones presentadas se adelantaron las siguientes actividades:
 1. Se realizó lectura de cada una de las solicitudes de apelación presentadas por los reclamantes en Segunda Instancia.
 2. Para cada solicitud, teniendo como soporte la observación y confrontación en terreno de cada una de las variables físicas y externas definidas en la metodología de estratificación y bajo el criterio de análisis de lo que prima en el lado de manzana en donde se ubican las viviendas objeto del recurso de apelación, se adelantó para cada una la confrontación de las variables.
 3. Con el registro fotográfico tomado en terreno por el DAPM y representantes del comité de estratificación quienes hacen la veeduría, para las viviendas objeto de los recursos de apelación y, lados de manzanas donde se ubican las mismas, se presentaron en pleno en la reunión del Comité, para confrontar cada variable calificada, acorde a los criterios metodológicos definidos por el orden nacional y, permitir así la validación por parte de los integrantes del mismo.
 4. Para cada uno de los casos de apelación presentados, se sometió a consideración y votación cada una de las variables leídas por parte de la Presidenta del Comité y, estas fueron confrontadas y avaladas por el Comité en pleno. Los resultados se detallan en la tabla siguiente:

Tabla No. 1.
INFORME DE RECLAMACIONES PRESENTADAS EN FORMA INDIVIDUAL Y RESUELTAS EN EL COMITÉ:


No	DIRECCION	CODIGO	BARRIO O CORREGIMIENTO	RESULTADOS ADOPTADOS	
				ESTRATO CONFIRMADO EN EL CPE	OBSERVACIÓN
1	C 11 OESTE AV. 34-22	6401001B	CORREGIMIENTO DE MONTEBELLO-CAMPO ALEGRE.-METODOLOGÍA TIPO III	DOS (2)	Se aprueba unánimemente las variables leídas y confrontadas y, por ende el estrato arrojado por el software de estratificación
2	K 24BO 2 92 101P	1911003B	MIRAFLORES	CINCO (5)	Oscar Varela adelantó la solicitud inicial de revisión (DAPM -637-15) y se notificó el - 25-03-2016. La solicitud de apelación fue radicada el día 12 de mayo de 2016, lo que implica una extemporaneidad de dos (2) días.
3	K 55 13O 80	1992001D	CAÑAVERAL	SEIS (6)	Se aprueba unánimemente las variables leídas y confrontadas y, por ende el estrato arrojado por el software de estratificación

 ALCALDÍA DE SANTIAGO DE CALI GESTIÓN TECNOLÓGICA Y DE LA INFORMACIÓN GESTIÓN DOCUMENTAL	SISTEMAS DE GESTIÓN SGC – MECI - SISTEDA ACTA DE REUNIÓN	MAGT04.03.18.P01.F04	
		VERSIÓN	1
		FECHA APROBACIÓN	10/mar/2.009

No	DIRECCION	CODIGO	BARRIO O CORREGIMIENTO	RESULTADOS ADOPTADOS	
				ESTRATO CONFIRMAD O EN EL CPE	OBSERVACIÓN
4	C 11 OESTE AV. 41-53	6401001B	CORREGIMIENTO DE MONTEBELLO- Metodología Tipo II	DOS (2)	Se aprueba unánimemente las variables leídas y confrontadas y, por ende el estrato arrojado por el software de estratificación
5	K 56 70 215	1995017B	SECTOR CAÑAVERALEJO - GUADALUPE ANTIGUA	CUATRO (4)	Se aprueba unánimemente las variables leídas y confrontadas y, por ende el estrato arrojado por el software de estratificación
6	C 52 28F 47	1209015B	DOCE DE OCTUBRE	TRES (3)	Se aprueba unánimemente las variables leídas y confrontadas y, por ende el estrato arrojado por el software de estratificación
7	K 78 10A 35	1783060A	CIUDAD CAPRI	CINCO (5)	Se aprueba unánimemente las variables leídas y confrontadas y, por ende el estrato arrojado por el software de estratificación
8	C 67 1A6 61	0506007F	METROPOLITANO DEL NORTE	CUATRO (4)	Se aprueba unánimemente las variables leídas y confrontadas y, por ende el estrato arrojado por el software de estratificación

Frente a las apelaciones anteriores, si bien una vez leídas y confrontadas las variables metodológicas para cada caso fueron confirmadas y por ende el estrato ratificado, es importante hacer las siguientes precisiones:

1. Para los casos 1. Y 4. Que corresponden a predios ubicados en el Área Rural- Corregimiento de Montebello, se hace claridad frente a la aplicación de las metodologías Tipo II y TIPO III aplicadas en cada caso. Siendo para el caso 1, la aplicación de la Metodología Tipo III, cuya unidad de medida es el predio y para el caso 4. La Metodología Tipo II, cuya unidad de medida es el Lado de Manzana. De igual forma, para el caso 4. se discute al interior del Comité sobre la posibilidad de aplicar la atipicidad negativa (-) a la vivienda y, una vez analizadas las variables para tal fin, se somete a votación y de acuerdo al resultado, no se aprueba la atipicidad (-).
2. Para el caso 2. De acuerdo al estrato cinco (5) arrojado por el software para el predio y lo planteado por el apelante, se recomienda al Delegado de EMCALI, ingeniero Robert Rojas, revisar el estrato aplicado por la Empresa. Adicionalmente se precisa que la solicitud de apelación es extemporánea, acorde a la fecha de la notificación del DAPM frente a la solicitud de radicación del recurso.
3. Frente al caso No. 5. El representante de la Comunidad, ingeniero Delazcar Zúñiga llama la atención sobre la presencia en el sector, de un número considerable de talleres y colegios que en un momento determinado pueden afectar y considerarse como Foco. No obstante a ello, se precisa que si bien estos existen, se encuentran retirados. Por lo anterior no se aplica la variable foco y el estrato se confirma.
4. Para el caso 6. El representante de la comunidad, ingeniero Delazcar Zúñiga sugiere revisar frente a la variable VÍA, el ancho de la misma. Frente a lo anterior, por parte de la Secretaria Técnica se aclara que esta condición no se aplica en la metodología, ya que

 ALCALDÍA DE SANTIAGO DE CALI GESTIÓN TECNOLÓGICA Y DE LA INFORMACION GESTIÓN DOCUMENTAL	SISTEMAS DE GESTIÓN SGC – MECI - SISTEDA		MAGT04.03.18.P01.F04	
	ACTA DE REUNIÓN		VERSIÓN	1
			FECHA APROBACIÓN	10/mar/2.009

lo calificado es el tipo de vía (sendero, peatonal, vehicular en tierra, vehicular en recebo y vehicular pavimentada) y no el estado de la misma. Y por ende, se ratifica el estrato.

5. Para el caso 7. Si bien se ratifica el estrato, el representante de la comunidad ingeniero Delazcar Zúñiga, recomienda a futuro hacer una revisión exhaustiva de la aplicación de la variable zona para este barrio, en razón a que actualmente presenta unas características que no guardan relación con la caracterización de la zona aplicada: Residencial con comercio especial o compatible. Frente a esta apreciación, el equipo de estratificación llama la atención que lo aplicado es zonificación por zonas de hábitat, el cual tiene de presente criterios de contexto urbanístico y, un cambio de ello, implicaría un estudio de zonificación para toda la ciudad. Igualmente se aclara que en el próximo estudio de revisión general la zonificación a aplicar será Zonas Geoeconómicas. Al respecto, el representante de la comunidad señor Oscar Alfonso Zúñiga reitera que la nueva metodología de revisión general resolverá muchas de las situaciones analizadas al interior del Comité.

5. INFORMES: DAPM Y OTROS INTEGRANTES DEL COMITÉ.

INFORMES DAPM:

5.1. INFORME DE REVISIONES ATENDIDAS EN PRIMERA INSTANCIA.

Por parte de la Secretaría Técnica del DAPM, se presenta informe de las reclamaciones atendidas en Primera Instancia, asignación de estrato a nuevos desarrollos y actualizaciones durante el mes de abril a mayo de 2016, comprendido entre los DAPM 0113 DAPM a 204 de 2016; con la anterior labor desarrollada se informa acerca de los cambios, ratificaciones e incorporación de estratos a la Base de Datos de estratificación.

5.2. INFORME SOBRE CONCURSO ECONÓMICO:

Se informa que algunas de las ESPD, que prestan servicio de acueducto, alcantarillado, energía, aseo y gas, ya han adelantado la consignación el aporte del concurso económico conforme a lo establecido en el Decreto Nacional 0007 de 2010 y, se recuerda a los delegados de las Empresas presentes, que el último plazo acorde al Decreto vence el 15 de agosto del año en curso.

5.3 INFORME SOBRE ACTUALIZACIÓN RURAL:


Por parte de la Secretaria Técnica, se informa que se dará inicio a la actualización de los dos (2) Centros Poblados restantes: La Fonda perteneciente al Corregimiento de Villacarmelo y Morgan al Corregimiento de navarro, acorde a la informacion suministrada por la Subdirección de Catastro.

5.4. BOLETÍN DE PRENSA SOBRE TRAMITES DE ESTRATIFICACIÓN:

El Equipo Técnico de estratificación socializo el Boletín de Prensa publicado en la Página web de la Alcaldía, el cual hace énfasis en que los trámites de estratificación no tienen ningún valor, ni requiere intermediarios. Este boletín hace parte integral de la presente acta y se hizo entrega de una copia a cada uno de los integrantes del comité.

5.5. LECTURA OFICIO AFECTACIÓN DE PREDIOS POR CERCANÍA A LA BASE AÉREA.

Se da lectura a la comunicación preparada por los miembros del Comité, ingenieros Ximena Vidal y Delascar Zúñiga con el fin de ser avalada por el Comité en pleno y posteriormente ser enviada al DANE, para efectos del análisis de viabilidad de aplicar o no la Variable Foco a los predios residenciales aledaños a la Base Aérea Marco Fidel Suarez.

 ALCALDÍA DE SANTIAGO DE CALI GESTIÓN TECNOLÓGICA Y DE LA INFORMACIÓN GESTIÓN DOCUMENTAL	SISTEMAS DE GESTIÓN SGC – MECI - SISTEDA		MAGT04.03.18.P01.F04
	ACTA DE REUNIÓN		VERSIÓN
			1
		FECHA APROBACIÓN	10/mar/2.009

5.6 INTERVENCIÓN DE LA EMPRESA VATIA S.A.

La Señora YEDID ADRIANA ARENAS T, funcionaria de VATIA hace un pequeño resumen relacionado con la aplicación del Decreto sobre ahorro de energía, haciendo la claridad que ya no está vigente. No obstante a ello, a modo de ilustración trajo algunos ejemplos de los casos presentados en la Empresa, relacionados con el tema.

5.7. El ingeniero Robert Rojas, hace un pronunciamiento sobre la necesidad que el Comité se pronuncie respecto a la necesidad y urgencia que la Subdirección de Catastro Municipal entregue la informacion predial Catastral al DANE y así le permita hacer la valoración, ajuste y entrega del software al DAPM, para que autorice al DAPM la aplicación de la Metodología de Revisión General. dado que el día que haya una sanción al Municipio por no haber adelantado dicha responsabilidad, al Comité de estratificación acorde al Reglamento, la Procuraduría General de la Nación, pedirá la respectiva explicación, dado su carácter de órgano asesor y consultor en la materia ante el señor alcalde.

Conforme a lo anterior, se propone pronunciarse mediante comunicación suscrita por el Comité dirigida al Alcalde, a Catastro Municipal y al Director de Planeación Municipal, en el cual se haga el pronunciamiento respectivo.


Frente a las inquietudes presentadas, por parte de la Secretaria Técnica se reafirma la importancia de contar con la información predial catastral para sacar adelante el proceso de revisión general y en esta medida dar cumplimiento a lo establecido en la ley, en tanto en el Municipio de Cali, el último censo se efectuó en el año 1996 y por ley se establece que esta debe actualizarse cada cinco (5) años. Igualmente se aclara que para este nuevo proceso, los criterios a tener en cuenta son única y exclusivamente las variables catastrales, la zonificación geoeconómica y la unidad de medida será el predio y no el Lado de Manzana, lo que implicara que el estrato se expedirá predio a predio, conforme a las características del mismo y a la zona geoeconómica a la que pertenezca.

Conforme a lo anterior, por unanimidad se determina que el Delegado de EMCALI, ingeniero Robert Rojas adelante un borrador de oficio para el pronunciamiento del Comité, respecto a la entrega de la información por la Subdirección de Catastro. De igual forma el Equipo de estratificación recomienda al Comité, que al momento de hacer el pronunciamiento, no mezclar el tema de variables y metodología con la necesidad del envío de la informacion por parte de Catastro. Frente a lo anterior, se acuerda presentar en la próxima sesión un borrador para su discusión y aprobación final.

5.8. INFORME DE LA VISITA DE PRACTICA DE PRUEBAS AL BARRIO EL CANEY

El representante por la comunidad, señor Oscar Alfonso Zúñiga hace un recuento de la visita practicada el día 4 de mayo del año en curso al barrio el Caney, con el objeto de atender el Recurso de apelación interpuesto por el abogado Luis Carlos Reyes. Señala que en la visita se evidencio que los habitantes que se dieron cita a la diligencia, no tenían mucha claridad acerca de cómo es el proceso de estratificacion, razón por la cual se dio a la tarea de hacer la explicación necearía permitiendo con ello contar un entendimiento de los criterios metodológicos aplicados y por ende el estrato arrojado.

El Delegado de EMCALI, al igual que otros miembros del Comité, manifestaron que fue una buena experiencia que el Comité en pleno, participe en este tipo de actividades en terreno en tanto permite interactuar con la comunidad y se llama la atención en el sentido que frente a estas situaciones similares a futuro, se considere definir al interior del Comité, quien asuma la vocería para evitar que la informacion se disperse.

 ALCALDÍA DE SANTIAGO DE CALI GESTIÓN TECNOLÓGICA Y DE LA INFORMACION GESTIÓN DOCUMENTAL	MAGT04.03.18.P01.F04	
	VERSIÓN	1
	FECHA APROBACIÓN	10/mar/2.009

SISTEMAS DE GESTIÓN
SGC – MECI - SISTEDA

ACTA DE REUNIÓN


6. Propositiones y varios


Dada la reiterada inasistencia al Comité de Estratificación del Delegado de los Acueductos Rurales, señor José Orlando Pórtela, por parte del Equipo Técnico de Planeación, se señala que es importante evaluar la situación presentada. Frente a lo anterior, se acordó citarlo a la reunión de Junio y si no asiste, tomar una decisión al respecto.

Por parte del Equipo del DAPM, se señala que en caso de ausencia definitiva, deberá entrar a remplazar otra empresa de servicio de acueducto.

7. Cierre.

No habiendo más temas o propuestas que hacer, se da por terminada la reunión de Comité de Estratificación a las 12.30 P.M.


ANA MILENA GONZÁLEZ
Presidenta (E) Comité Estratificación


ÓSCAR EDUARDO ESCOBAR GARCÍA
Secretario Técnico Comité Estratificación

REUNION COMITÉ PERMANENTE DE ESTRATIFICACION - SEGUNDA INSTANCIA -REUNION MAYO DE 2016.

No.	# RAD.	TEL	DAPM	CPE	SOLICITANTE	DIRECCION	CODIGO	ESTRATO	BARRIO	CARACTERISTICAS DE LA APELACION							OBSERVACIONES
										FECHA NOTIF.	FECHA RAD.	VISITA	CONFIRMA	MODIF	Nueva Visita	ESTRATO	
1	1318	89342198	173-16	038-16	ENRIQUE ESCOBAR VIAFARA	C 11 OESTE AV. 34-22	6401001B	DOS (2)	MONTEBELLO	16/05/16	16/05/16	05/04/2016	X			DOS (2)	Se aprueba unánimemente las variables leídas y confrontadas y, por ende el estrato arrojado por el software de estratificación
2	1278		637-2015	039-16	YOLANDA GUZAMAN /	K 24BO 2 92 101P	1911003B	CINCO (5)	Miraflores	25/03/16	12/05/16	01/12/15	X			CINCO (5)	OSCAR VARELA ADELANTO LA SOLICITUD INICIAL DE REVISION (DAPM-637-15) Y SE NOTIFICO EL 25-03-2016. LA SOLICITUD DE APELACION FUE RADICADA EL DIA 12 DE MAYO DE 2016. LO QUE IMPLICA UNA EXTEMPORANNEIDAD DE DOS (2) DIAS.
3	1277	3218767847	146-2016	040-16	MARÍA ALEJANDRA CHARA	K 55 13O 80	1992001D	SEIS (6)	CAÑAVERAL	11/05/16	12/05/16	12/04/2016	X			SEIS (6)	Se aprueba unánimemente las variables leídas y confrontadas y, por ende el estrato arrojado por el software de estratificación
4	1280	8888079	174-16	041-16	PATROCINIORTIZ GOMEZ	C 11 OESTE AV. 41-53	6401001B	DOS (2)	MONTEBELLO	12/05/16	12/05/16	05/04/16	X			DOS (2)	Se aprueba unánimemente las variables leídas y confrontadas y, por ende el estrato arrojado por el software de estratificación
5	1212	3153314600	102-2016	042-16	LEONARDO SERNA GOMEZ	K 56 7O 215	1995017B	CUATRO (4)	SECTOR CAÑAVERALEJO - GUADALUPE ANTIGUA	02/05/16	03/05/16	29/03/2016	X			CUATRO (4)	Se aprueba unánimemente las variables leídas y confrontadas y, por ende el estrato arrojado por el software de estratificación
6	1058	3779408	099-2016	043-16	LUZCELY BALANTA	C 52 28F 47	1209015B	TRES (3)	DOCE DE OCTUBRE	20/04/2016	20/04/2016	29 y 31/03/2016	X			TRES (3)	Se aprueba unánimemente las variables leídas y confrontadas y, por ende el estrato arrojado por el software de estratificación
7	1355	3398932	148-2016	044-16	NELSON ESCOBAR LIBREROS.	K 78 10A 35	1783060A	CINCO (5)	CIUDAD CAPRI	05/05/16	16/05/16	12/04/16	X			CINCO (5)	Se aprueba unánimemente las variables leídas y confrontadas y, por ende el estrato arrojado por el software de estratificación
8	1327	4884574	154-2016	045-16	JANETH SAAVEDRA	C 67 1A6 61	0506007F	CUATRO (4)	METROPOLITANO DEL NORTE	17/05/16	17/05/16	12/04/16	X			CUATRO (4)	Se aprueba unánimemente las variables leídas y confrontadas y, por ende el estrato arrojado por el software de estratificación

Valentina Garcia M.

REUNION COMITÉ PERMANENTE DE ESTRATIFICACION - SEGUNDA INSTANCIA -REUNION JUNIO 2016 DE 2016.

No.	# RAD.	TEL	DAPM	CPE	SOLICITANTE	DIRECCION	CODIGO	ESTRATO	BARRIO	CARACTERISTICAS DE LA APELACION							OBSERVACIONES
										FECHA NOTIF.	FECHA RAD.	VISITA	CONFIRMA	MODIF	Nueva Visita	ESTRATO	
1	1611	31680291436	233-2016	046	MARIA VICTORIA CARVAJAL	K 26A D70 - 24	1310091C	TRES(3)	VILLA DEL LAGO	17/06/16	17/06/16	19/05/16	X			TRES (3)	Se aprueba unánimemente las variables leídas y confrontadas y, por ende el estrato arrojado por el software de estratificación
2	1595	3217466741	236-16	047	MARGI PAOLA ENRÍQUEZ	A 10 O 10C O - 15	0199032D	CUATRO (4)	AGUACATAL	13/06/16	16/06/16	26/05/16	X			CUATRO (4)	Se aprueba unánimemente las variables leídas y confrontadas y, por ende el estrato arrojado por el software de estratificación
3	1572	3162378809	212-16	048	PAOLA HERNÁNDEZ	C 80 4 130	1909017C	SEIS (6)	BELLAVISTA	01/06/16	13/06/16	04/05/16	X			SEIS (6)	Se aprueba unánimemente las variables leídas y confrontadas y, por ende el estrato arrojado por el software de estratificación
4	1562	3173520450	234-2016	49	GUSTAVO LONDOÑO	C 53 121 - 20	5294635D	CUATRO (4)	PARCELACIÓN ANDALUCÍA-HORMIGUERO	10/06/2016	10/06/2016	26/05/16	X			CUATRO (4)	Se aprueba unánimemente las variables leídas y confrontadas y, por ende el estrato arrojado por el software de estratificación
5	1412	3127424509	188-2016	050	PAOLA HURTADO	A 7BO 140 06 1705P	0199032D	CUATRO (4)	AGUACATAL	25/05/16	25/05/2016	22/04/16	X			CUATRO (4)	Se aprueba unánimemente las variables leídas y confrontadas y, por ende el estrato arrojado por el software de estratificación
	1617		147-2016	051	GLORIA PATRICIA VARGAS	K 56 9 60	1923008C	CINCO (5)	CAMINO REAL - LOS FUNDADORES	06/05/16	20/05/2016	12/04/16	X			CINCO (5)	Se aprueba unánimemente las variables leídas y confrontadas y, por ende el estrato arrojado por el software de estratificación
7	1616		155-2016	052	CARLOS OCHOA VALENCIA	C 16B 122 165	2296037B	SEIS (6)	PARCELACIONES PANCE	05/05/16	23/05/2016	12/04/16	X			SEIS (6)	Se aprueba unánimemente las variables leídas y confrontadas y, por ende el estrato arrojado por el software de estratificación