

MEZA LONDOÑO SILVIO
Avenida 7B # 53A Norte - 53
Número telefónico 3176437239
Cali

Asunto: Certificación a que suelo pertenece el predio J091700020000.

Cordial saludo:

En respuesta a la solicitud expresada en el oficio con Rad. 2020-4173010-024758-2 del 26 de febrero de 2020, donde solicita se le informe a que suelo pertenece el predio identificado con número predial J09170002, la Subdirección de Planificación del Territorio del Departamento Administrativo de Planeación Municipal en el marco de sus competencias establecidas en el decreto extraordinario 0516 de 2016, se permite comunicar que luego de realizar la georreferenciación del levantamiento topográfico suministrado por el solicitante y confróntala con la cartografía del anexo No. 1 del Acuerdo 0373 de 2014, se pudo verificar que el predio identificado con la asignación predial J091700020000 se localiza un 12 % en suelo urbano.

Atentamente,


JEAN PAUL ARCHER BERNAL
Subdirector
Subdirección de Planificación del Territorio

ACUSE DE RECIBO	
Firma:	_____
Nombre legible:	_____
C.C:	_____
Fecha:	_____ Hora: _____

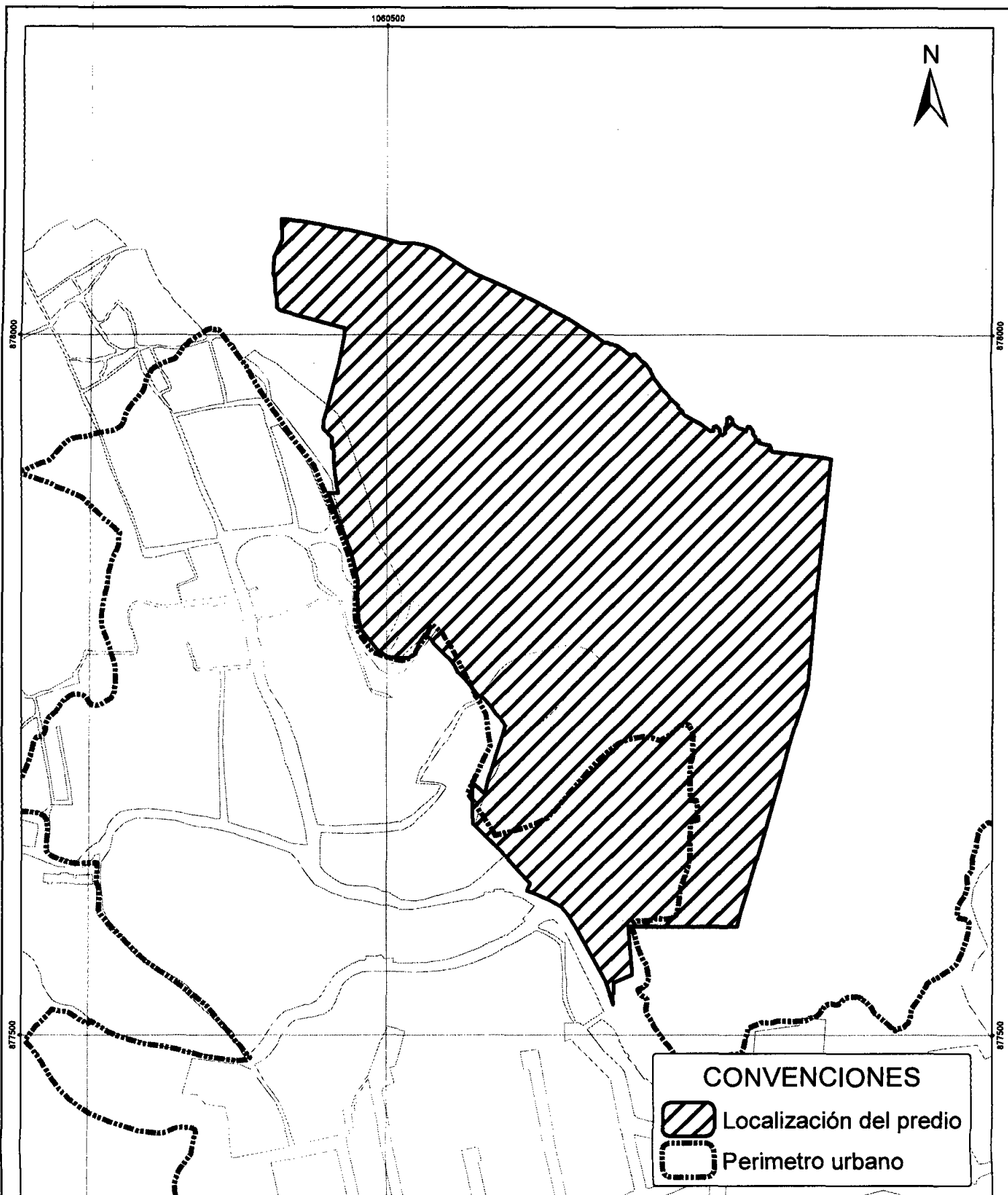
Anexo: mapa de localización

Proyectó: Wilson Cortez Quiñonez- Técnico Operativo. 


En atención del desarrollo de nuestros Sistemas de Gestión y Control Integrados le solicito comedidamente diligenciar la encuesta de satisfacción de usuario accediendo al siguiente enlace: <http://www.cali.gov.co/publicaciones/103935/percepcion-del-usuario/>







Centro Administrativo Municipal CAM Torre Alcaldía Piso 10
Teléfono: 6617055 www.cali.gov.co



CONVENCIONES

 Localización del predio

 Perimetro urbano

 ALCALDÍA DE SANTIAGO DE CALI Departamento Administrativo de Planeación Subdirección de Planificación del Territorio	Contenido: Localización del predio J091700020000	Archivo: .mxd	Referencia espacial <small>Información de Referencia</small> Sistema de coordenadas: curvilineas Magna Simple Cal Proyección: IGAC Plano Cartesiano Datum: MAGNA Falso Este: 1.081.800.1900 Falso Norte: 872.384.8300 Longitud del Centro: -78.5208 Latitud del Centro: 3.4418 Altura: 1.000, Unidades: Metros	Elaboró:  <small>INSTITUTO DE DESARROLLO URBANO Y TERRITORIAL</small> SANTIAGO DE CALI	Mapa Ref. 
	Fuente: Departamento Administrativo de Planeación Municipal	Escala: 1:3.500			



