

Municipio



Santiago de Cali

ALCALDIA SANTIAGO DE CALI

Departamento Administrativo de Planeación Municipal



CALI EN CIFRAS 2002



ALCALDIA DE SANTIAGO DE CALI

**DEPARTAMENTO ADMINISTRATIVO
DE PLANEACION MUNICIPAL**

CALI EN CIFRAS 2002

JHON MARO RODRIGUEZ FLOREZ
Alcalde

JUAN CARLOS PONCE DE LEON SARASTI
Director Departamento Administrativo de Planeación

Cali en Cifras 2002. Publicado y editado por el
Departamento Administrativo de Planeación.
Edificio CAM Torre Alcaldía Piso 10
PBX 6689100 - FAX 8895630
Santiago de Cali, Colombia
Marzo de 2003

Edición : Subdirección de Desarrollo Integral - DAP
Impresión : DAP
Dirección Editorial : Guido Escobar Morales

PRESENTACION

El documento "Cali en cifras 2002" es un anuario que contiene información global y sectorial de las actividades generales, sociales y económicas del municipio de Santiago de Cali, para el período 1995-2001.

En este documento se incluye información para los años 2001 y 2002 de las principales variables desagregada por comunas y corregimientos.

La información sobre infraestructura se encuentra localizada por barrio y está actualizada a diciembre de 2002.

El Departamento Administrativo de Planeación hace entrega a la comunidad en general de dicho documento y desea que continúe siendo el soporte estadístico para estudiantes e investigadores, además de un referente para la toma de decisiones tanto en el ámbito público como en el privado.

RECONOCIMIENTOS

El Departamento Administrativo de Planeación, agradece a sus funcionarios cuyo trabajo, compromiso y dedicación, llevaron a feliz término esta publicación

Han colaborado en forma directa los funcionarios

| | |
|--------------------------------|---|
| Est. Guido Escobar Morales | Recolección, procesamiento, edición e impresión |
| Tec. Wilson Cortez Quiñonez | Diseño de mapas |
| Adm. Liliam Barrera Montenegro | Diseño de Portada |

Est. GUIDO ESCOBAR MORALES
Coordinación General

A todas las entidades públicas del orden municipal, departamental y nacional, al igual que a las entidades privadas, cuyo aporte de información permitió la elaboración de esta publicación:

Departamento Administrativo de Planeación de Cali
Departamento Administrativo de Hacienda, Catastro y Tesorería
Secretaría de Educación Municipal
Secretaría de Salud Pública Municipal
Secretaría de Desarrollo Territorial y Bienestar Social
Secretaría de Gobierno, Convivencia y Seguridad
Dirección de Desarrollo Administrativo
EMCALI
EMSIRVA
Fondo Financiero Especializado
Contraloría Municipal

Secretaría de Hacienda Departamental
Secretaría de Educación Departamental
Consejo Departamental de Estadística

Instituto Geográfico Agustín Codazzi
Instituto de Hidrología, Meteorología y Estudios Ambientales
Departamento Administrativo Nacional de Estadística
Dirección de Impuestos y Aduanas Nacionales
Fiscalía General de la Nación - Dirección Seccional Cali
Ministerio de Comunicaciones Cali
Policía Metropolitana Santiago de Cali
Corporación Autónoma Regional del Valle del Cauca
Centro de Diagnóstico Automotor del Valle Ltda.
Consejo Seccional de la Judicatura del Valle del Cauca
Tribunal Contencioso Administrativo del Valle del Cauca

Seguro social
Hospital Psiquiátrico San Isidro
Hospital Mario Correa Rengifo
Hospital Infantil Club Noel
Centros Hospitales: Cañaveralaje, Joaquín Paz, Carlos Carmona
Clínica de la Familia
Clínica de Oftalmología de Cali
Clínica Ginecológica
Clínica La Esperanza
Clínica Los Angeles
Clínica SaludCoop
Clínica San Fernando
Clínica San José

Clínica Santillana
Comfandi
Comfenalco

Cuerpo de Bomberos Voluntarios de Cali
Gases de Occidente
Asocomuval
Asomóviles
Avancemos
Cine Colombia
Salas de cine
Teatros, Grupos de teatro
Salas de exposición y Galerías de arte
Bibliotecas, Centros de documentación
Hoteles, apartaholes y hostales
Cotelvalle
Bancos, Corporaciones de Ahorro y Vivienda
Cámara de Comercio de Cali
Directorio Telefónico/Publicar S.A.

TABLA DE CONTENIDO

pág

| | pág |
|--|-----|
| 2.1.4 Instituciones de salud por Silos. 2002 | 15 |
| 2.1.5 Instituciones de salud área rural. 2002 | 17 |
| 2.1.6 Distribución de servicios de salud prestados por instituciones privadas. 2001 | 18 |
| 2.1.7 Centros de atención Cajas de Compensación Familiar y Seguro Social. 2002 | 21 |
| 2.1.8 Clínicas. 2002 | 22 |
| 2.2 EDUCACION | 23 |
| 2.2.1 Establecimientos, matrícula y docentes, por nivel educativo. 1995 -2001 | 23 |
| 3. JUSTICIA Y SEGURIDAD | 25 |
| 3.1 JUSTICIA | 25 |
| 3.1.1 Rama Jurisdiccional Círculo de Cali. 1996-2002 | 25 |
| 3.1.2 Movimiento de procesos según instancia, por especialidad en Cali. 2001 | 26 |
| 3.2 SEGURIDAD | 27 |
| 3.2.1 Inspecciones y estaciones de policía. 1996-2002 | 27 |
| 3.2.1.1 Inspecciones de policía, de comisión civil, superior y y comisarías de familia. 2002 | 27 |
| 3.2.1.2 Distritos, estaciones y subestaciones de policía urbana. 2002 | 28 |
| 3.2.1.3 subestaciones de policía rural. 2002 | 28 |
| 3.2.1.4 Centros de Atención Inmediata. 2002 | 29 |
| 3.2.1.5 Casas de justicia. 2002 | 29 |
| 3.2.1.6 Estaciones de bomberos. 2002 | 29 |
| 3.2.2 Delitos registrados. 1995-2002 | 30 |
| 3.2.3 Homicidios comunes | 31 |
| 3.2.3.1 Homicidios comunes según día de ocurrencia. 1996-2002 | 31 |
| 3.2.3.2 Homicidios comunes según hora de ocurrencia. 1996-2002 | 31 |
| 3.2.3.3 Homicidios comunes según edad y género de la víctima. 1995-2002 | 32 |
| 3.2.4 Homicidios en accidentes de tránsito | 33 |
| 3.2.4.1 Homicidios en accidentes de tránsito según día de ocurrencia. 1996-2002 | 33 |
| 3.2.4.2 Homicidios en accidentes de tránsito según hora de ocurrencia. 1996-2002 | 33 |

| | |
|---|-----------|
| 3.2.4.3 Homicidios en accidentes de tránsito según edad y género de la víctima. 1994-2001 | 34 |
| 3.2.5 Suicidios | 36 |
| 3.2.5.1 Suicidios según día de ocurrencia. 1995-2001 | 36 |
| 3.2.5.2 Suicidios según hora de ocurrencia. 1995-2001 | 36 |
| 3.2.5.3 Suicidios según edad y género de la víctima. 1995-2001 | 37 |
| 3.2.6 Muertes accidentales | 38 |
| 3.2.6.1 Muertes accidentales según día de ocurrencia. 1995-2001 | 38 |
| 3.2.6.2 Muertes accidentales según hora de ocurrencia. 1995-2001 | 38 |
| 3.2.6.3 Muertes accidentales según edad y género de la víctima. 1994-2001 | 39 |
| 3.2.7 Emergencias atendidas. 1995-2001 | 40 |
| 4. SERVICIOS PUBLICOS | 41 |
| 4.1 ACUEDUCTO | 41 |
| 4.1.1 Consumo anual de agua, suscriptores y extensión de la red. 1995-2001 | 41 |
| 4.2 ALCANTARILLADO | 41 |
| 4.2.1 Suscriptores y extensión de la red. 1995-2001 | 41 |
| 4.3 ENERGIA | 43 |
| 4.3.1 Consumo anual de energía eléctrica y suscriptores. 1995-2001 | 43 |
| 4.3.2 Consumo anual de gas propano distribuido por red y suscriptores. 1996-2001 | 43 |
| 4.3.3 Consumo anual de gas natural y suscriptores. 1997-2001 | 44 |
| 4.4 TELECOMUNICACIONES | 46 |
| 4.4.1 Líneas telefónicas. 1995-2001 | 46 |
| 4.5 ASEO | 46 |
| 4.5.1 Recolección anual de basura, barrido y suscriptores. 1995-2001 | 46 |
| 4.6 ABASTECIMIENTOS | 47 |
| 4.6.1 Plazas de mercado y mercados móviles. 1996-2002 | 47 |

| | pág |
|--|-----------|
| 4.6.1.1 Plazas de mercado. 2002 | 47 |
| 4.6.1.2 Mercados móviles. 2002 | 47 |
| 5. RECREACION Y TURISMO | 49 |
| 5.1 RECREACION Y CULTURA | 49 |
| 5.1.1 Recreación y cultura. 1996-2002 | 49 |
| 5.1.1.1 Salas de cine. 2002 | 49 |
| 5.1.1.2 Teatros. 2002 | 50 |
| 5.1.1.3 Grupos de teatro. 2001 | 51 |
| 5.1.1.4 Teatrinós. 2002 | 51 |
| 5.1.1.5 Museos. 2002 | 52 |
| 5.1.1.6 Videotecas. 2002 | 52 |
| 5.1.1.7 Bibliotecas, centros de documentación, centros de información, bancos de datos y servicios de información. 2002 | 52 |
| 5.1.1.8 Salas de exposición y Galerías de arte. 2002 | 55 |
| 5.1.1.9 Auditorios, salas para conferencias. 2002 | 56 |
| 5.1.2 Cadenas radiales que operan en Cali. 2002 | 58 |
| 5.1.3 Radiodifusión sonora en amplitud modulada (AM). 2002 | 58 |
| 5.1.4 Radiodifusión sonora en frecuencia modulada (FM). 2002 | 59 |
| 5.2 TURISMO | 60 |
| 5.2.1 Capacidad hotelera según tipo. 2001-2002 | 60 |
| 5.2.2 Hoteles, apartahoteles y hostales. 2002 | 60 |
| 5.2.3 Ocupación y tarifa promedio, según categoría del hotel. 1997-2001 | 63 |
| 6. CONSTRUCCION | 65 |
| 6.1.1 Licencias expedidas por usos. 1995-2001 | 65 |
| 6.1.2 Area a construir por usos. 1995-2001 | 65 |
| 7. TRANSITO Y TRANSPORTE | 67 |
| 7.1 PARQUE AUTOMOTOR | 67 |
| 7.1.1 Vehículos matriculados según tipo. 1995-2001 | 67 |

| | pág |
|---|-----|
| 7.2 SISTEMA DE CONTROL DE TRANSITO | 68 |
| 7.2.1 Red vial básica, distribución de las intersecciones de acuerdo al tipo de control de tránsito. 1999 | 68 |
| 7.2.2 Elementos de semaforización y vídeo. 1999 | 68 |
| 7.3 TRANSPORTE PUBLICO URBANO | 69 |
| 7.3.1 Empresas según tipo, rutas y capacidad. 1993-1999 | 69 |
| 7.4 ACCIDENTALIDAD | 70 |
| 7.4.1 Accidentes de tránsito, morbilidad y mortalidad. 1995-2001 | 70 |
| 7.4.2 Accidentes de tránsito según día de ocurrencia. 1997-2001 | 71 |
| 7.4.3 Accidentes de tránsito según hora de ocurrencia. 1997-2001 | 71 |
| 7.4.4 Conductores Accidentados según rango de edad. 1997-2001 | 71 |
| 8. COMERCIO Y SOCIEDADES | 73 |
| 8.1 COMERCIO EXTERIOR ADUANA DE CALI | 73 |
| 8.1.1 Importaciones y exportaciones por la aduana de Cali. 1995-2001 | 73 |
| 8.2 SOCIEDADES | 74 |
| 8.2.1 Constitución de sociedades por organización jurídica y actividad económica. 1996-2001 | 74 |
| 8.2.2 Aumentos y disminuciones de capital por organización jurídica y actividad económica. 1996-2001 | 75 |
| 8.2.3 Disolución de sociedades por organización jurídica y actividad económica. 1996-2001 | 76 |
| 8.2.4 Inversión neta por organización jurídica y actividad económica. 1996-2001 | 77 |
| 8.3 ESTABLECIMIENTOS FINANCIEROS | 79 |
| 8.3.1 Oficinas bancarias. 2002 | 79 |
| 9. HACIENDA PUBLICA MUNICIPAL | 85 |
| 9.1 EJECUCION PRESUPUESTO DE INGRESOS Y GASTOS | 85 |
| 9.1.1 Ejecución de ingresos y gastos Administración Central a precios corrientes. 1995 - 2001 | 85 |

| | pág |
|---|-----|
| 9.1.2 Ejecución de ingresos Administración Descentralizada a precios corrientes. 1995 - 2001 | 86 |
| 9.1.3 Ejecución de gastos Administración Descentralizada a precios corrientes. 1995 - 2001 | 87 |
| 9.2 IMPUESTOS RECAUDADOS EN CALI | 89 |
| 9.2.1 impuestos recaudados en Cali a precios corrientes. 1995-2001 | 89 |
| 9.3 RECURSO HUMANO | 90 |
| 9.3.1 Funcionarios del municipio de Santiago de Cali y valor de la nómina por entidad. 2001 (I y II semestre) | 90 |
| 10. CONSUMO Y PRECIOS | 91 |
| 10.1 CONSUMO | 91 |
| 10.1.1 Consumo en el municipio de Cali. 1995-2001 | 91 |
| 10.2 INDICE DE PRECIOS AL CONSUMIDOR | 91 |
| 10.2.1 Variación Índice de precios al consumidor. Diciembre 1995-1994 | 91 |
| 10.2.2 Variación Índice de precios al consumidor. Diciembre 1996-1995 | 91 |
| 10.2.3 Variación Índice de precios al consumidor. Diciembre 1997-1996 | 92 |
| 10.2.4 Variación Índice de precios al consumidor. Diciembre 1998-1997 | 92 |
| 10.2.5 Variación Índice de precios al consumidor. Diciembre 1999-1998 | 92 |
| 10.2.6 Variación Índice de precios al consumidor. Diciembre 2000-1999 | 92 |
| 10.2.7 Variación Índice de precios al consumidor. Diciembre 2001-2000 | 93 |
| 10.2.8 Índice de precios al consumidor total e inflación en Cali. 1981-2001 | 93 |
| 10.2.9 Índice de precios al consumidor ingresos altos y variación en Cali. 1999-2001 | 93 |
| 10.2.10 Índice de precios al consumidor ingresos medios y variación en Cali. 1981-2001 | 94 |

| | pág |
|--|-----|
| 10.2.11 Índice de precios al consumidor ingresos bajos y variación en Cali. 1981-2001 | 94 |
| 10.2.12 Índice de precios al consumidor en Cali, según grupos de bienes y servicios por niveles de ingreso. 1990-2001 | 95 |
| 10.2.13 Tasa de inflación Cali y Colombia. 1989-2001 | 96 |
| 11. CALI EN CIFRAS POR COMUNAS Y CORREGIMIENTOS | 97 |
| 11.1 Cali en cifras por comunas 2001 | 97 |
| 11.2 Cali en cifras por corregimientos 2001 | 103 |
| 12. ESTRATIFICACION SOCIOECONOMICA | 105 |
| 12.1 ESTRATIFICACION SOCIOECONOMICA URBANA | 105 |
| 12.1.1 Distribución de lados de manzana por estrato. Diciembre 31 de 2002 | 105 |
| 12.1.2 Distribución de lados de manzana según estrato, por comuna. Diciembre 31 de 2002 | 106 |
| 12.1.3 Distribución de lados de manzana según estrato, por barrio. Diciembre 31 de 2002 | 106 |
| 12.2 ESTRATIFICACION SOCIOECONOMICA RURAL | 115 |
| 12.2.1 Distribución de viviendas según estrato, por vereda o centro poblado. Diciembre 31 de 2002 | 115 |
| 12.2.2 Distribución de viviendas según estrato, por centro poblado especial. Diciembre 31 de 2002 | 116 |

LISTA DE MAPAS

| | pág |
|--|-----|
| Mapa del Municipio de Santiago de Cali | 1 |
| División político-administrativa del Municipio de Santiago de Cali | |

LISTA DE FIGURAS

| | |
|---|----|
| Figura 1.1 Población total. 1995-2001 | 9 |
| Figura 1.1 Coeficiente de empleo, tasas de desempleo, participación global y bruta. 1994-2000 | 12 |
| Figura 2.1 Tasa de escolaridad urbana, según nivel educativo. 1995-2001 | 24 |
| Figura 2.2 Tasa de escolaridad rural, según nivel educativo. 1995-2001 | 24 |
| Figura 3.1 Homicidios comunes según día. 2002 | 35 |
| Figura 3.2 Homicidios en accidente de tránsito. 2002 | 35 |
| Figura 3.3 Emergencias atendidas. 1995-2001 | 40 |
| Figura 4.1 Consumo anual de agua. 1995-2001 | 42 |
| Figura 4.2 Consumo anual de energía. 1995-2001 | 42 |
| Figura 4.3 Consumo anual de gas por uso. 2001 | 44 |
| Figura 4.4 Consumo anual de agua por uso. 2001 | 45 |

| | pág |
|--|-----|
| Figura 4.5 Consumo anual de energía por uso. 2001 | 45 |
| Figura 5.1 Establecimientos hoteleros según categoría. 2002 | 62 |
| Figura 5.2 Ocupación hotelera según categoría. 1997-2001 | 63 |
| Figura 6.1 Area a construir por usos. 1995-2001 | 66 |
| Figura 6.2 Area a construir según tipo. 1995-2001 | 66 |
| Figura 7.1 Vehículos matriculados según tipo. 1995-2001 | 67 |
| Figura 7.2 Accidentalidad, morbilidad y mortalidad. 1995-2001 | 70 |
| Figura 7.3 Accidentes de tránsito según día. 2001 | 72 |
| Figura 7.4 Accidentes de tránsito según hora. 2001 | 72 |
| Figura 8.1 Exportaciones e importaciones por la aduana de Cali. 1995-2001 | 73 |
| Figura 8.2 Inversión neta por organización jurídica. 2001 | 78 |
| Figura 8.3 Inversión neta por actividad económica. 2001 | 78 |
| Figura 9.1 Ejecución de ingresos. 1995-2001 | 85 |
| Figura 9.2 Ejecución de gastos. 1995-2001 | 88 |
| Figura 9.2 Distribución de los impuestos recaudados en Cali. 2001 | 88 |
| Figura 10.1 Variación IPC total Cali y Colombia. 1989-2001 | 96 |
| Figura 12.1 Participación porcentual según estrato. 2002 | 105 |

CONVENCIONES

| | |
|-------|--|
| E | Cifra estimada |
| r | Cifra definitiva revisada |
| t | Cifra corregida por error de transcripción |
| () | Cifra entre paréntesis: cantidad negativa |
| (...) | Cifra aun no disponible |
| - | Sin movimiento |
| nd | Cifra no disponible |
| ni | No informa |

NOMENCLATURA

| | |
|----------------|--|
| m | Metros |
| m ² | Metros cuadrados |
| m ³ | Metros cúbicos |
| cc | Centímetros cúbicos |
| ha | Hectáreas |
| km | Kilómetros |
| mm | Milímetros |
| °C | Grados centígrados o Celsius |
| Mwh | Megavatios hora |
| MHz | Megahertz |
| KW | Kilovatios |
| US\$ | Dólar americano |
| FOB | (Free On Board) Libre a bordo |
| CIF | (Cost, Insurance and Freight) Costos, Seguros y Fletes |
| BOCAS | Bonos obligatoriamente convertibles en acciones |
| IPC | Indice de precios al consumidor |
| TES | Títulos de tesorería |
| TIDIS | Títulos de desarrollo e inversión social |
| K | Carrera |
| C | Calle |
| A | Avenida |
| D | Diagonal |
| T | Transversal |

1 GENERALIDADES

1.1. INFORMACIÓN GEOGRÁFICA

1.1.1 Situación geográfica, superficie y clima 2001 - 2002

| Descripción | |
|---|-----------|
| Latitud norte | 3°27'26" |
| Longitud oeste (Meridiano de Greenwich) | 76°31'42" |
| Altura sobre el nivel del mar (m) | 1,079.5 |
| Superficie total del Municipio (ha) | 56,026.2 |
| Superficie Comunas (ha) | 12,089.3 |
| Superficie Corregimientos (ha) | 43,717.7 |
| Rural (ha) | 219.2 |
| Superficie área Urbana (ha) | 12,089.3 |
| Superficie área rural (ha) | 43,936.9 |
| Temperatura promedio (°C) | 24 |
| Precipitación anual (mm) | 1,045.3 |

FUENTE : IGAC, DAP, CVC, IDEAM

1.1.2 Límites Político-Administrativo

Al norte: municipios de Yumbo y La Cumbre

Al sur: municipio de Jamundí

Al oriente: municipios de Palmira y Candelaria

Al occidente: municipios de Buenaventura y Dagua

1.1.3 División Territorial

Por medio del Acuerdo 15, de agosto 11 de 1988, se estableció la sectorización del Municipio de Cali, organizándose el área urbana en 20 Comunas y el área rural en 15 Corregimientos. El Acuerdo 10 de agosto 10 de 1998 crea la Comuna 21

Mediante el Acuerdo 69 de octubre de 2000, se delimita y clasifica el suelo en: urbano, de expansión urbana, suburbano y rural

1.1.3.1 Código único de identificación al nivel de barrio 2002

1 de 4

| Código | Barrio, Urbanización, Sector | Código | Barrio, Urbanización, Sector |
|--------|-----------------------------------|--------|---------------------------------|
| | COMUNA 1 | 0313 | El Hoyo |
| 0101 | Terrón Colorado | 0314 | El Piloto |
| 0102 | Vista Hermosa | 0315 | Navarro - La Chanca |
| 0196 | Sector Patio Bonito | 0316 | Acueducto San Antonio |
| 0197 | La Legua | | COMUNA 4 |
| 0198 | Palermo | 0401 | Jorge Isaacs |
| 0199 | Aguacatal | 0402 | Santander |
| | COMUNA 2 | 0403 | Porvenir |
| 0201 | Santa Rita | 0404 | Las Delicias |
| 0202 | Santa Teresita | 0405 | Manzanares |
| 0203 | Arboledas | 0406 | Salomia |
| 0204 | Normandía | 0407 | Fátima |
| 0205 | Juanambú | 0408 | Sultana - Berlín |
| 0206 | Centenario | 0409 | San Francisco |
| 0207 | Granada | 0410 | Popular |
| 0208 | Versalles | 0411 | Ignacio Rengifo |
| 0209 | San Vicente | 0412 | Guillermo Valencia |
| 0210 | Santa Mónica | 0413 | La Isla |
| 0211 | Prados del Norte | 0414 | Marco Fidel Suárez |
| 0212 | La Flora | 0415 | Evaristo García |
| 0213 | La Campiña | 0416 | La Esmeralda |
| 0214 | La Paz | 0417 | Bolivariano |
| 0215 | El Bosque | 0418 | Barrio Olaya Herrera |
| 0216 | Menga | 0419 | Unidad Residencial Bueno Madrid |
| 0217 | Ciudad Los Alamos | 0420 | Flora Industrial |
| 0218 | Chipichape | 0421 | Calima |
| 0219 | Brisas de los Alamos | 0422 | Sector Calima - La 14 |
| 0293 | Urbanización La Merced | 0423 | Industria de Licores |
| 0294 | Vipasa | 0497 | La Alianza |
| 0295 | Urbanización La Flora | | COMUNA 5 |
| 0296 | Altos de Menga | 0501 | El Sena |
| 0297 | Sector Altos Normandía - Bataclán | 0502 | Los Andes |
| 0298 | Area Libre - Parque del Amor | 0503 | Los Guayacanes |
| | COMUNA 3 | 0504 | Chiminangos Segunda Etapa |
| 0301 | El Nacional | 0505 | Chiminangos Primera Etapa |
| 0302 | El Peñón | 0506 | Metropolitano del Norte |
| 0303 | San Antonio | 0594 | Los Parques - Barranquilla |
| 0304 | San Cayetano | 0595 | Villa del Sol |
| 0305 | Los Libertadores | 0596 | Paseo de Los Almendros |
| 0306 | San Juan Bosco | 0597 | Los Andes B - La Riviera |
| 0307 | Santa Rosa | 0598 | Torres de Comfandi |
| 0308 | La Merced | 0599 | Villa del Prado - El Guabito |
| 0309 | San Pascual | | |
| 0310 | El Calvario | | |
| 0311 | San Pedro | | |
| 0312 | San Nicolás | | |

1.1.3.1 Código único de identificación al nivel de barrio 2002

2 de 4

| Código | Barrio, Urbanización, Sector | Código | Barrio, Urbanización, Sector |
|--------|---------------------------------|--------|------------------------------|
| | COMUNA 6 | 0817 | La Base |
| 0601 | San Luís | 0818 | Urbanización La Base |
| 0602 | Jorge Eliecer Gaitán | | |
| 0603 | Paso del Comercio | | COMUNA 9 |
| 0604 | Los Alcázares | 0901 | Alameda |
| 0605 | Petecuy Primera Etapa | 0902 | Bretaña |
| 0606 | Petecuy Segunda Etapa | 0903 | Junín |
| 0607 | La Rivera I | 0904 | Guayaquil |
| 0608 | Los Guadales | 0905 | Aranjuez |
| 0609 | Petecuy Tercera Etapa | 0906 | Manuel María Buenaventura |
| 0610 | Ciudadela Floralia | 0907 | Santa Mónica Belalcazar |
| 0695 | Fonaviemcali | 0908 | Belalcazar |
| 0696 | San Luís II | 0909 | Sucre |
| 0697 | Urbanización Calimío | 0910 | Barrio Obrero |
| 0698 | Sector Puente del Comercio | | |
| | COMUNA 7 | | COMUNA 10 |
| 0701 | Alfonso López 1ª Etapa | 1001 | El Dorado |
| 0702 | Alfonso López 2ª Etapa | 1002 | El Guabal |
| 0703 | Alfonso López 3ª Etapa | 1003 | La Libertad |
| 0704 | Puerto nuevo | 1004 | Santa Elena |
| 0705 | Puerto Mallarino | 1005 | Las Acacias |
| 0706 | Urbanización El Angel del Hogar | 1006 | Santo Domingo |
| 0707 | Siete de Agosto | 1007 | Jorge Zawadsky |
| 0708 | Los Pinos | 1008 | Olímpico |
| 0709 | San Marino | 1009 | Cristóbal Colón |
| 0710 | Las Ceibas | 1010 | La Selva |
| 0711 | Base Aérea | 1011 | Barrio Departamental |
| 0797 | Parque de la Caña | 1012 | Pasoancho |
| 0798 | Fepicol | 1013 | Panamericano |
| | COMUNA 8 | 1014 | Colseguros Andes |
| 0801 | Primitivo Crespo | 1015 | San Cristóbal |
| 0802 | Simón Bolívar | 1016 | Las Granjas |
| 0803 | Saavedra Galindo | 1017 | San Judas Tadeo I |
| 0804 | Rafael Uribe Uribe | 1018 | San Judas Tadeo II |
| 0805 | Santa Mónica Popular | | COMUNA 11 |
| 0806 | La Floresta | 1101 | Barrio San Carlos |
| 0807 | Benjamín Herrera | 1102 | Maracaibo |
| 0808 | Municipal | 1103 | La Independencia |
| 0809 | Industrial | 1104 | La Esperanza |
| 0810 | El Troncal | 1105 | Urbanización Boyacá |
| 0811 | Las Américas | 1106 | El Jardín |
| 0812 | Atanasio Girardot | 1107 | La Fortaleza |
| 0813 | Santa Fe | 1108 | El Recuerdo |
| 0814 | Chapinero | 1109 | Aguablanca |
| 0815 | Villacolombia | 1110 | El Prado |
| 0816 | EL Trébol | 1111 | 20 de Julio |
| | | 1112 | Prados de Oriente |

1.1.3.1 Código único de identificación al nivel de barrio 2002

3 de 4

| Código | Barrio, Urbanización, Sector | Código | Barrio, Urbanización, Sector |
|--------|-------------------------------|--------|--------------------------------|
| 1113 | Los Sauces | | COMUNA 14 |
| 1114 | Villa del Sur | 1401 | Alfonso Bonilla Aragón |
| 1115 | José Holguín Garcés | 1402 | Alirio Mora Beltrán |
| 1116 | León XIII | 1403 | Manuela Beltrán |
| 1117 | José María Córdoba | 1404 | Las Orquídeas |
| 1118 | San Pedro Claver | 1405 | José Manuel Marroquín II Etapa |
| 1119 | Los Conquistadores | 1406 | José Manuel Marroquín I Etapa |
| 1120 | La Gran Colombia | 1495 | Puerta del Sol |
| 1121 | San Benito | 1496 | Los Naranjos I |
| 1122 | Primavera | 1498 | Promociones Populares B |
| | | 1499 | Los Naranjos II |
| | COMUNA 12 | | |
| 1201 | Villanueva | | COMUNA 15 |
| 1202 | Asturias | 1501 | El Retiro |
| 1203 | Eduardo Santos | 1502 | Los Comuneros I Etapa |
| 1204 | Barrio Alfonso Barberena A. | 1503 | Laureano Gómez |
| 1205 | El Paraíso | 1504 | El Vallado |
| 1206 | Fenalco Kennedy | 1596 | Ciudad Córdoba |
| 1207 | Nueva Floresta | 1598 | Mojica |
| 1208 | Julio Rincón | 1599 | Bajos Ciudad Córdoba |
| 1209 | Doce de Octubre | | |
| 1210 | El Rodeo | | COMUNA 16 |
| 1211 | Sindical | 1601 | Mariano Ramos |
| 1212 | Bello Horizonte | 1602 | República de Israel |
| | | 1603 | Unión de Vivienda Popular |
| | COMUNA 13 | 1604 | Antonio Nariño |
| 1301 | Ulpiano Lloreda | 1605 | Brisas del Limonar |
| 1302 | El Vergel | 1697 | Ciudad 2000 |
| 1303 | El Poblado I | 1698 | La Alborada |
| 1304 | El Poblado II | | |
| 1305 | Los Comuneros II Etapa | | COMUNA 17 |
| 1306 | Ricardo Balcazar | 1701 | La Playa |
| 1307 | Omar Torrijos | 1702 | Primero de Mayo |
| 1308 | El Diamante | 1703 | Ciudadela Comfandi |
| 1309 | Lleras Restrepo | 1704 | Urbanización Ciudad Jardín |
| 1310 | Villa del Lago | 1705 | Ciudad Universitaria |
| 1311 | Los Robles | 1706 | Club Campestre |
| 1312 | Rodrigo Lara Bonilla | 1774 | Caney |
| 1313 | Charco Azul | 1775 | Lili |
| 1314 | Villablanca | 1776 | Ciudad Campestre |
| 1315 | Calipso | 1778 | Santa Anita - La Selva |
| 1390 | Yira Castro | 1780 | El Ingenio |
| 1393 | Lleras - Cinta larga | 1781 | Mayapan - Las Vegas |
| 1394 | Marroquín III | 1782 | Las Quintas de Don Simón |
| 1395 | Los Lagos | 1783 | Ciudad Capri |
| 1397 | Sector Laguna del Pondaje | 1784 | La Hacienda |
| 1398 | El Pondaje | 1785 | Los Portales - Nuevo Rey |
| 1399 | Sector Asprosocial - Diamante | 1786 | Cañaverales - Los Samanes |

1.1.3.1 Código único de identificación al nivel de barrio 2002

4 de 4

| Código | Barrio, Urbanización, Sector | Código | Barrio, Urbanización, Sector |
|--------|------------------------------|--------|---------------------------------------|
| 1787 | El Limonar | 1915 | Urbanización Colseguros |
| 1788 | Bosques del Limonar | 1916 | Los Cambulos |
| 1789 | El Gran Limonar - Cataya | 1917 | El Mortiñal |
| 1790 | El Gran Limonar | 1918 | Urbanización Militar |
| 1791 | Unicentro Cali | 1919 | Cuarto de Legua - Guadalupe |
| 1792 | Parcelaciones Pance | 1920 | U. D. Panamericana - Ant. Hipodromo |
| 1793 | Ciudadela Pasoancho | 1921 | Nueva Tequendama |
| 1794 | Prados del Limonar | 1922 | Camino Real - J. Borrero S. |
| 1796 | Urbanización San Joaquin | 1923 | Camino Real - Los Fundadores |
| 1797 | Urbanización Río Lili | 1981 | Sector Altos de Santa Isabel |
| | COMUNA 18 | 1982 | Santa Barbara |
| 1801 | Buenos Aires | 1983 | Tejares - Cristales |
| 1802 | Barrio Caldas | 1984 | Unidad Residencial Santiago de Cali |
| 1803 | Los Chorros | 1985 | Unidad Residencial El Coliseo |
| 1804 | Meléndez | 1988 | Cañaveral - Seguros Patria |
| 1805 | Los Farallones | 1992 | Cañaveral |
| 1807 | Francisco Eladio Ramírez | 1994 | Pampa Linda |
| 1808 | Prados del Sur | 1995 | Sector Cañaveral Guadalupe |
| 1809 | Horizontes | 1997 | Sector Bosque Municipal |
| 1810 | Mario Correa Rengifo | 1999 | Unidad Dep. A. Galindo Plaza Toros |
| 1811 | Lourdes | | COMUNA 20 |
| 1812 | Colinas del Sur | 2001 | El Cortijo |
| 1813 | Alfárez Real | 2002 | Belisario Caicedo |
| 1814 | Nápoles | 2003 | Siloé |
| 1815 | El Jordán | 2004 | Lleras Camargo |
| 1816 | Cuarteles Nápoles | 2005 | Belén |
| 1890 | Sector Alto de Los Chorros | 2006 | Brisas de Mayo |
| 1891 | Polvorines | 2007 | Tierra Blanca |
| 1896 | Sector Meléndez | 2008 | Pueblo Joven |
| 1897 | Sector Alto Jordán | 2097 | Cementerio - Carabineros |
| 1898 | Alto Nápoles | 2098 | Venezuela - Urb Cañaveral |
| | COMUNA 19 | 2099 | La Sultana |
| 1901 | El Refugio | | COMUNA 21 |
| 1902 | La Cascada | 2101 | Píamos I |
| 1903 | El Lido | 2102 | Píamos II |
| 1904 | Urbanización Tequendama | 2103 | Calimío Desepaz |
| 1905 | Barrio Eucarístico | 2104 | El Remanso |
| 1906 | San Fernando Nuevo | 2105 | Los Líderes |
| 1907 | Urbanización Nueva Granada | 2106 | Desepaz Invicali |
| 1908 | Santa Isabel | 2107 | Compartir |
| 1909 | Bellavista | 2108 | Ciudad Talanga |
| 1910 | San Fernando Viejo | 2194 | Villamercedes I-Villa Luz- Las Garzas |
| 1911 | Miraflores | 2195 | Píamos III - Las Dalias |
| 1912 | 3 de Julio | 2196 | Potrero Grande |
| 1913 | El Cedro | 2197 | Ciudadela del Río - CVC |
| 1914 | Champagnat | 2198 | Valle Grande |
| | | 2199 | Planta de Tratamiento |

FUENTE: Departamento Administrativo de Planeación

1.1.3.2 Código único de identificación al nivel de vereda, centro poblado o sector 2002

1 de 2

| Código | Vereda, centro poblado o Sector | Código | Vereda, centro poblado o Sector |
|--------|---------------------------------|--------|---------------------------------|
| 5100 | NAVARRO | 5410 | La Riverita |
| 5101 | Navarro (Cabecera) | 5416 | La Reforma |
| 5103 | El Estero | 5418 | Alto de Los Mangos |
| 5197 | Ciudad Meléndez | 5486 | La Luisa |
| | | 5487 | La Sirena |
| | | 5488 | Bella Suiza |
| 5200 | EL HORMIGUERO | 5492 | Parque de La Bandera |
| | | 5496 | Club Campestre |
| 5201 | El Hormiguero (Cabecera) | | |
| 5202 | Caserío Morgan | 5500 | VILLACARMELO |
| 5205 | Cascajal | | |
| 5290 | El Boqueron | 5501 | Villacarmelo (Cabecera) |
| 5294 | Parcelación Andalucía | 5502 | La Fonda |
| 5295 | Piedra Grande | 5503 | Dos Quebradas |
| 5296 | El Capricho | 5504 | La Candelaria |
| 5299 | Parcelaciones El Hormiguero | 5505 | El Minuto - El Carmen |
| | | | |
| 5300 | PANCE | 5600 | LOS ANDES |
| | | | |
| 5301 | La Vorágine | 5601 | Los Andes (Cabecera) |
| 5302 | Pance (Cabecera) | 5602 | Los Cárpatos |
| 5303 | San Pablo | 5603 | Quebrada Honda |
| 5304 | La Castellana | 5604 | Pueblo Nuevo |
| 5305 | El Trueno | 5605 | El Faro |
| 5308 | El Pato | 5606 | La Reforma |
| 5310 | El Topacio | 5607 | El Mango |
| 5311 | El Porvenir | 5608 | Los Andes parte baja |
| 5312 | San Francisco | 5609 | El Mameyal |
| 5313 | El Banqueo | 5610 | Las Pilas del Cabuyal |
| 5314 | El Jardín | 5611 | El Cabuyal |
| 5319 | Pico de Aguila | 5696 | Mónaco |
| 5320 | El Peón | 5697 | Urbanización Cañaveralejo |
| 5321 | Parcelación Chorro de Plata | 5698 | Bajo Cristo Rey |
| 5399 | Parcelaciones Pance Suburbano | 5699 | Cerro de Cristo Rey |
| | | | |
| 5400 | LA BUITRERA | 5700 | PICHINDE |
| | | | |
| 5401 | La Buitrera | 5701 | Pichindé (Cabecera) |
| 5402 | La Buitrera Plana | 5702 | Peñas Blancas |
| 5411 | El Rosario | 5703 | Loma de La Cajita |
| 5413 | El Otoño | | |

1.1.3.2 Código único de identificación al nivel de vereda, centro poblado o sector 2002

2 de 2

| Código | Vereda o Sector | Código | Vereda o Sector |
|--------|---------------------------|--------|--------------------------|
| 5800 | LA LEONERA | 6200 | LA CASTILLA |
| 5801 | La Leonera (Cabecera) | 6201 | La Castilla (Cabecera) |
| 5802 | El Pato | 6202 | Las Palmas |
| 5803 | El Porvenir | 6203 | Los Limones |
| 5804 | El Pajuil | 6204 | Montañitas |
| 5900 | FELIDIA | 6300 | LA PAZ |
| 5904 | Felidia (Cabecera) | 6301 | La Paz (Cabecera) |
| 5902 | La Esperanza | 6302 | El Rosario |
| 5903 | Las Nieves | 6303 | Lomitas |
| 5905 | El Diamante | | |
| 5906 | El Cedral | | |
| 5908 | La Soledad | 6400 | MONTEBELLLO |
| 6000 | EL SALADITO | 6401 | Montebello (Cabecera) |
| 6001 | El Saladito (Cabecera) | 6403 | Campoalegre |
| 6002 | San Antonio | 6500 | GOLONDRINAS |
| 6003 | San Pablo | 6501 | Golondrinas (Cabecera) |
| 6004 | San Miguel | 6503 | La María |
| 6005 | Montañuelas | 6505 | San Isidro |
| 6100 | LA ELVIRA | 6594 | Altos de Chipichape |
| 6101 | La Elvira (Cabecera) | 6595 | Menga Alta |
| 6102 | Los Laureles | 6596 | Altos Santa Mónica |
| 6103 | Alto Aguacatal | 6597 | Altos de Normandía |
| 6104 | Kilometro 18 (Vía al Mar) | 6598 | Cerro de Las Tres Cruces |
| | | 6599 | Sector Tres Cruces Bajo |

FUENTE: Departamento Administrativo de Planeación

NOTA : Los nombres de veredas, centros poblados, sect., código y localización se encuentran en revisión

1.1.3.3 Centros de Administración Local Integrada 2002

| CALI | Dirección | Codunico | Barrio | Teléfono |
|-------|--------------------------|----------|-----------------------------|----------|
| 1 | A 4 Oeste 19-72 | 101 | Terrón Colorado | 8850605 |
| 2 | A 3C 47AN-18 | 294 | Vipasa | 6645634 |
| 3 | Torre Alcaldía - piso 16 | 206 | CAM | 6530937 |
| 4 | C 44 1H - 44 | 419 | Manzanares | 4489873 |
| 5 | C 67 1D-05 | 503 | Los Guayacanes | 4478370 |
| 6 | C 70A 4CN - 112 | 608 | Los Guaduales | 4409902 |
| 7 | C 73 K 7M | 703 | Alfonso López 3ª Etapa | 6620060 |
| 8 | C 39 K 13 | 811 | Las Américas | 4489870 |
| 9 | C 7 K 24A | 1913 | El Cedro (Alameda) | 5581386 |
| 10 | C 14B 41A - 25 | 1002 | El Guabal | 3365898 |
| 11 | K 33A C 31 | 1101 | San Carlos | 3356900 |
| 12 | C 44 K 24C | 1207 | Nueva Floresta | 4489895 |
| 13 | C 72P K 28F | 1303 | El Poblado I | 4427179 |
| 14 | K 27 78A - 04 | 1401 | Alfonso Bonilla Aragón | 4229914 |
| 15 | K 41B C 51 | 1596 | Ciudad Córdoba (El Vallado) | 3384736 |
| 16 | C 38 K42 | 1603 | Unión de Vivienda Popular | 3384735 |
| 17 | C 13B K 65 | 1788 | Bosques del Limonar | 3307860 |
| 18 | C 4 K 94 | 1804 | Meléndez | 3324739 |
| 19 | K 32 8 - 07 | 1913 | El Cedro | 5581801 |
| 20 | K 52 C 1 | 1903 | El Lido (Siloé) | 5525671 |
| 21 | C 123 K 20 | 2106 | Desepaz Invicali | 4200114 |
| Rural | El Saladito | 6001 | El Saladito | 5501358 |

FUENTE : DAP, Directorio Telefónico / Publicar

1.2 POBLACIÓN

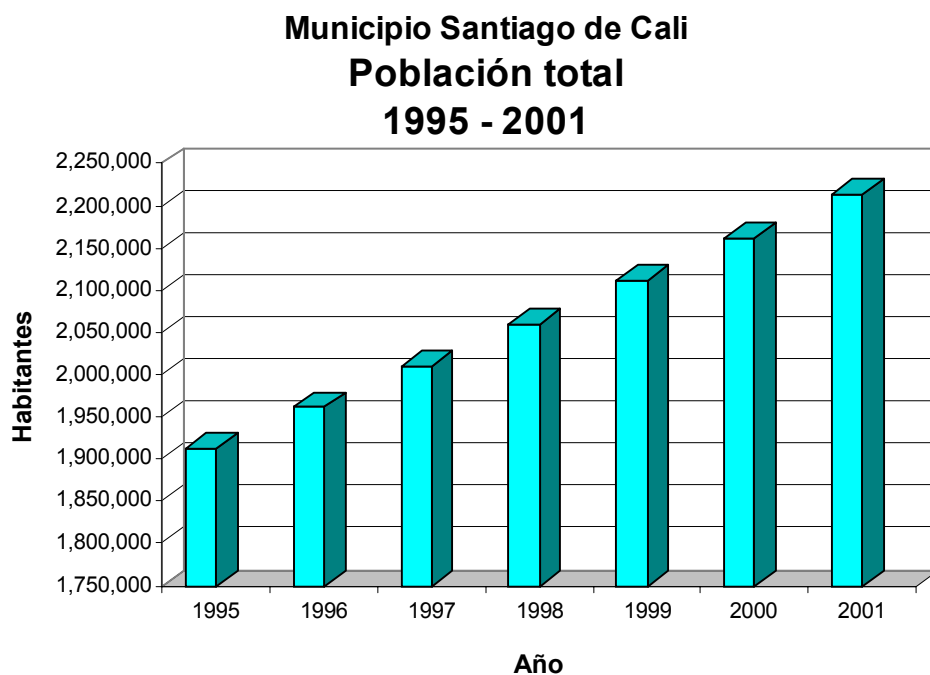
1.2.1 Proyecciones de población y densidad 1995 – 2001

| Descripción | 1995 | 1996 | 1997 | 1998 | 1999 | 2000 | 2001 |
|-------------------------------|-----------|-----------|---------------------|------------------------|-----------|-----------|-----------|
| Población total del Municipio | 1,912,528 | 1,960,950 | 2,010,536 | 2,060,363 | 2,110,571 | 2,161,130 | 2,212,430 |
| Densidad bruta | 34.14 | 35.00 | 35.89 | 36.77 | 37.67 | 38.57 | 39.49 |
| Población Comunas | 1,851,483 | 1,885,059 | 1,922,633 | 1,984,499 ^a | 2,027,166 | 2,071,227 | 2,118,054 |
| Hombres | 874,455 | 890,313 | 908,060 | 937,279 | 957,431 | 978,241 | 1,000,357 |
| Mujeres | 977,028 | 994,746 | 1,014,573 | 1,047,220 | 1,069,735 | 1,092,986 | 1,117,697 |
| Densidad bruta | 162.98 | 165.93 | 164.93 ^b | 163.46 | 166.97 | 171.33 | 175.20 |
| Población Corregimientos | 39,496 | 40,338 | 41,194 | 42,069 | 42,650 | 43,806 | 44,682 |
| Hombres | 19,558 | 19,975 | 20,399 | 20,833 | 21,120 | 21,693 | 22,127 |
| Mujeres | 19,938 | 20,363 | 20,795 | 21,236 | 21,530 | 22,113 | 22,555 |
| Densidad bruta | 0.89 | 0.90 | 0.93 | 0.96 | 0.97 | 1.00 | 1.02 |
| Población Resto | 21,549 | 35,553 | 46,709 | 33,795 | 40,755 | 46,097 | 49,694 |

FUENTE : Proyecciones municipales de población 1998/DANE, Censo rural 1999/Gerencia de Desarrollo Territorial, La población en Santiago de Cali/DAP, DAP

a Incluye población de la comuna 21

b La densidad baja debido a que se amplió el perímetro urbano en la comuna 1



FUENTE: Cuadro 1.2.1

Figura 1.1

1.2.2 Proyecciones de población según total, comunas y corregimientos 1998 - 2005

| Descripción | 1998 | 1999 | 2000 | 2001 | 2002 | 2003 | 2004 | 2005 |
|----------------|-----------|-----------|-----------|-----------|-----------|-----------|-----------|-----------|
| TOTAL CALI | 2,060,363 | 2,110,571 | 2,161,130 | 2,212,430 | 2,264,256 | 2,316,655 | 2,369,696 | 2,423,381 |
| Comunas | 1,984,499 | 2,027,166 | 2,071,227 | 2,118,054 | 2,163,474 | 2,209,235 | 2,256,525 | 2,304,374 |
| 1 | 55,438 | 57,354 | 59,301 | 61,338 | 63,488 | 65,778 | 68,149 | 70,649 |
| 2 | 95,309 | 97,984 | 101,040 | 103,921 | 107,301 | 110,265 | 113,541 | 116,324 |
| 3 | 42,487 | 42,730 | 42,979 | 43,235 | 43,498 | 43,766 | 44,036 | 44,322 |
| 4 | 62,663 | 62,934 | 62,720 | 62,437 | 62,310 | 62,244 | 62,241 | 62,291 |
| 5 | 83,999 | 87,194 | 90,254 | 93,163 | 95,938 | 98,619 | 101,282 | 103,898 |
| 6 | 159,708 | 165,261 | 170,941 | 179,554 | 184,418 | 189,052 | 193,547 | 197,920 |
| 7 | 86,435 | 86,941 | 86,747 | 86,440 | 86,336 | 86,292 | 86,288 | 86,341 |
| 8 | 99,689 | 99,915 | 99,310 | 98,560 | 98,026 | 97,541 | 97,075 | 96,659 |
| 9 | 55,383 | 55,849 | 55,805 | 55,656 | 55,608 | 55,553 | 55,444 | 55,336 |
| 10 | 110,434 | 110,878 | 111,851 | 112,807 | 113,735 | 114,639 | 115,522 | 116,384 |
| 11 | 101,985 | 102,526 | 103,185 | 103,923 | 104,729 | 105,622 | 106,659 | 107,795 |
| 12 | 74,285 | 74,932 | 74,990 | 74,958 | 75,109 | 75,322 | 75,588 | 75,913 |
| 13 | 175,543 | 177,825 | 180,157 | 182,590 | 185,095 | 187,588 | 190,092 | 192,670 |
| 14 | 147,110 | 150,530 | 153,969 | 157,452 | 160,965 | 164,509 | 168,090 | 171,707 |
| 15 | 116,957 | 121,023 | 125,183 | 129,457 | 133,836 | 138,323 | 142,926 | 147,647 |
| 16 | 101,287 | 102,855 | 103,442 | 103,692 | 104,088 | 104,443 | 104,674 | 104,863 |
| 17 | 103,476 | 109,302 | 115,414 | 121,840 | 128,583 | 135,662 | 143,095 | 150,899 |
| 18 | 88,743 | 92,123 | 95,413 | 98,861 | 102,244 | 105,581 | 109,235 | 112,785 |
| 19 | 105,208 | 106,454 | 107,770 | 109,118 | 110,491 | 111,910 | 113,434 | 115,021 |
| 20 | 61,640 | 61,961 | 61,808 | 61,579 | 61,506 | 61,496 | 61,551 | 61,662 |
| 21 | 56,719 | 60,593 | 68,949 | 77,474 | 86,169 | 95,030 | 104,057 | 113,288 |
| Corregimientos | 42,069 | 42,650 | 43,806 | 44,682 | 45,576 | 46,487 | 47,420 | 48,368 |
| Navarro | 1,333 | 1,351 | 1,388 | 1,415 | 1,444 | 1,473 | 1,502 | 1,532 |
| El Hormiguero | 6,352 | 6,440 | 6,615 | 6,747 | 6,882 | 7,019 | 7,160 | 7,303 |
| Pance | 1,770 | 1,794 | 1,843 | 1,879 | 1,917 | 1,955 | 1,995 | 2,035 |
| La Buitrera | 10,430 | 10,574 | 10,861 | 11,078 | 11,299 | 11,525 | 11,757 | 11,992 |
| Villacarmelo | 1,107 | 1,122 | 1,152 | 1,175 | 1,199 | 1,223 | 1,247 | 1,272 |
| Los Andes | 2,924 | 2,964 | 3,044 | 3,105 | 3,167 | 3,231 | 3,295 | 3,361 |
| Pichinde | 823 | 834 | 857 | 874 | 891 | 909 | 927 | 946 |
| La Leonera | 877 | 889 | 913 | 931 | 950 | 969 | 988 | 1,008 |
| Felidia | 1,430 | 1,450 | 1,489 | 1,519 | 1,549 | 1,580 | 1,612 | 1,644 |
| El Saladito | 1,677 | 1,700 | 1,746 | 1,781 | 1,817 | 1,853 | 1,890 | 1,928 |
| La Elvira | 1,867 | 1,893 | 1,944 | 1,983 | 2,023 | 2,063 | 2,105 | 2,147 |
| La Castilla | 1,342 | 1,361 | 1,398 | 1,426 | 1,454 | 1,483 | 1,513 | 1,543 |
| La Paz | 423 | 429 | 441 | 449 | 458 | 468 | 477 | 487 |
| Montebello | 7,672 | 7,778 | 7,989 | 8,149 | 8,312 | 8,478 | 8,648 | 8,821 |
| Golondrinas | 2,043 | 2,071 | 2,127 | 2,170 | 2,213 | 2,257 | 2,303 | 2,349 |
| Resto | 33,795 | 40,755 | 46,097 | 49,694 | 55,206 | 60,932 | 65,751 | 70,639 |

FUENTE: Proyecciones municipales de población 1998/DANE, Censo rural 1999/Gerencia de Desarrollo Territorial, DAP

1.3 VIVIENDAS, BARRIOS Y URBANIZACIONES

1.3.1 Viviendas estimadas, predios y barrios 1995 – 2001

| Descripción | 1995 | 1996 | 1997 | 1998 | 1999 | 2000 | 2001 |
|---------------------------------|----------------------|----------------------|----------------------|----------------------|----------------------|----------------------|----------------------|
| Total viviendas en el Municipio | 394,086 ^E | 404,425 ^E | 417,630 ^E | 427,383 ^E | 438,619 ^E | 450,018 ^E | 461,408 ^E |
| Viviendas en Comunas | 380,181 | 387,076 | 394,791 | 408,239 | 417,344 | 426,899 | 436,985 |
| Viviendas en Corregimientos | 8,856 | 8,846 | 8,955 | 9,086 | 9,145 | 9,400 | 9,588 |
| Viviendas Resto | 5,049 | 8,504 | 13,884 | 10,058 | 12,130 | 13,719 | 14,834 |
| Total predios en el Municipio | 452,287 | 459,751 | 496,635 | 491,555 | 513,849 | 519,535 | (...) |
| Predios en Comunas | 436,635 | 443,779 | 480,269 | 474,832 | 496,739 | 502,241 | (...) |
| Predios en Corregimientos | 15,652 | 15972 | 16,366 | 16,723 | 17,110 | 17,294 | (...) |
| Barrios aprobados | 236 | 236 | 237 | 237 | 245 | 249 | 249 |
| Urbanizaciones y/o sectores | 90 | 90 | 89 | 104 | 96 | 95 | 94 |

FUENTE : DAP, Subdirección de Catastro/DAHCT

1.3.2 Estimaciones de vivienda según total, comunas y corregimientos 1998 - 2005

| Comunas | 1998 | 1999 | 2000 | 2001 | 2002 | 2003 | 2004 | 2005 |
|----------------|---------|---------|---------|---------|---------|---------|---------|---------|
| TOTAL CALI | 427,383 | 438,619 | 450,019 | 461,408 | 473,134 | 485,085 | 497,027 | 509,987 |
| Comunas | 408,239 | 417,344 | 426,899 | 436,985 | 446,874 | 456,921 | 467,224 | 478,521 |
| 1 | 9,911 | 10,253 | 10,601 | 10,965 | 11,350 | 11,759 | 12,183 | 12,630 |
| 2 | 28,259 | 29,001 | 29,863 | 30,673 | 31,628 | 32,556 | 33,490 | 34,274 |
| 3 | 10,445 | 10,512 | 10,581 | 10,651 | 10,724 | 10,798 | 10,872 | 10,951 |
| 4 | 13,244 | 13,311 | 13,276 | 13,226 | 13,209 | 13,206 | 13,214 | 13,234 |
| 5 | 20,042 | 20,812 | 21,548 | 22,247 | 22,913 | 23,556 | 24,195 | 24,823 |
| 6 | 29,898 | 30,946 | 32,018 | 33,636 | 34,546 | 35,419 | 36,265 | 37,087 |
| 7 | 15,534 | 15,624 | 15,586 | 15,530 | 15,509 | 15,498 | 15,497 | 15,504 |
| 8 | 20,004 | 20,045 | 19,917 | 19,764 | 19,654 | 19,555 | 19,455 | 19,369 |
| 9 | 11,665 | 11,765 | 11,756 | 11,725 | 11,715 | 11,704 | 11,682 | 11,657 |
| 10 | 22,399 | 22,510 | 22,730 | 22,943 | 23,150 | 23,353 | 23,550 | 23,744 |
| 11 | 19,585 | 19,645 | 19,767 | 19,905 | 20,055 | 20,222 | 20,417 | 20,631 |
| 12 | 12,354 | 12,460 | 12,470 | 12,463 | 12,487 | 12,522 | 12,565 | 12,618 |
| 13 | 31,440 | 31,846 | 32,262 | 32,696 | 33,142 | 33,587 | 34,032 | 34,492 |
| 14 | 24,750 | 25,327 | 25,908 | 26,495 | 27,087 | 27,684 | 28,289 | 28,899 |
| 15 | 23,499 | 24,310 | 25,138 | 25,988 | 26,859 | 27,749 | 28,646 | 29,597 |
| 16 | 18,279 | 18,561 | 18,667 | 18,710 | 18,781 | 18,845 | 18,885 | 18,919 |
| 17 | 29,981 | 31,686 | 33,476 | 35,357 | 37,334 | 39,409 | 41,587 | 43,875 |
| 18 | 16,991 | 17,636 | 18,264 | 18,922 | 19,569 | 20,205 | 20,902 | 21,580 |
| 19 | 27,953 | 28,265 | 28,615 | 28,964 | 29,319 | 29,688 | 30,082 | 31,364 |
| 20 | 10,662 | 10,709 | 10,668 | 10,628 | 10,609 | 10,600 | 10,604 | 10,617 |
| 21 | 11,344 | 12,119 | 13,790 | 15,495 | 17,234 | 19,006 | 20,811 | 22,658 |
| Corregimientos | 9,086 | 9,145 | 9,400 | 9,588 | 9,780 | 9,976 | 10,176 | 10,379 |
| Resto | 10,058 | 12,130 | 13,719 | 14,834 | 16,479 | 18,189 | 19,627 | 21,086 |

FUENTE: DAP

1.4 EMPLEO

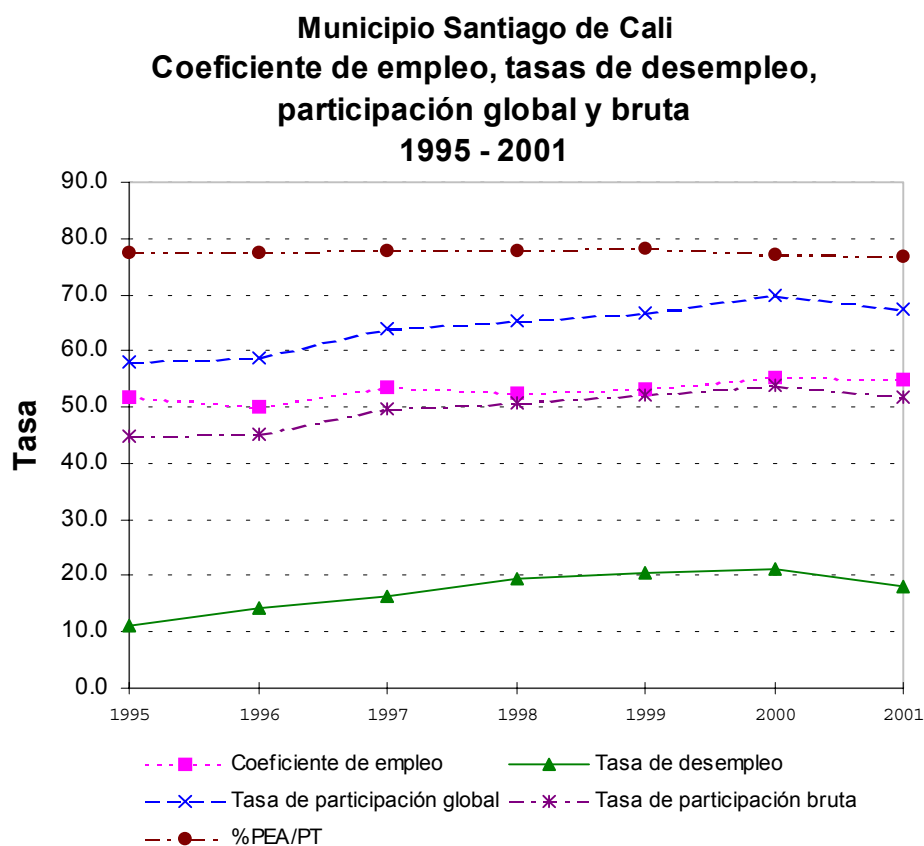
1.4.1 Fuerza de trabajo y tasas

Diciembre 1995 – 2000, enero - diciembre 2001

| Descripción | 1995 | 1996 | 1997 | 1998 | 1999 | 2000 | Miles 2001 |
|-----------------------------------|------|------|-------|-------|-------|-------|---------------|
| Población económicamente activa | 789 | 902 | 1,012 | 1,047 | 1,129 | 1,196 | 1,165 |
| PEA ocupada | 702 | 773 | 846 | 843 | 898 | 945 | 953 |
| PEA desocupada | 87 | 129 | 167 | 204 | 231 | 252 | 212 |
| Población económicamente inactiva | 571 | 638 | 572 | 556 | 562 | 514 | 566 |
| Subempleados | nd | nd | nd | nd | nd | nd | 414 |
| Coeficiente de empleo | 51.6 | 50.2 | 53.4 | 52.6 | 53.1 | 55.2 | 55.1 |
| Tasa de desempleo | 11.1 | 14.3 | 16.4 | 19.5 | 20.5 | 21.0 | 18.2 |
| Tasa de participación global | 58.0 | 58.6 | 63.9 | 65.3 | 66.8 | 70.0 | 67.3 |
| Tasa de participación bruta | 44.9 | 45.3 | 49.8 | 50.9 | 52.1 | 53.9 | 51.8 |
| % PEA / PT | 77.3 | 77.3 | 77.9 | 77.9 | 78.1 | 77.1 | 77.0 |

FUENTE: ENH 1995-2000 / DANE, ECH 2001 / DANE

NOTA : Las cifras de empleo, a partir de 1990, corresponden a Cali - Yumbo



FUENTE: Cuadro 1.4.1

Figura 1.2

2 SALUD Y EDUCACIÓN

2.1 SALUD

2.1.1 Población cubierta, unidades de atención y camas por institución 2000 – 2001

| Instituciones | 2000 | | | 2001 | | |
|--------------------------------|--------------------|-------------------|---------------|--------------------|-------------------|---------------|
| | Población cubierta | Unidades atención | Camas y cunas | Población cubierta | Unidades atención | Camas y cunas |
| COMUNAS | | 139 | 3,090 | | 138 | 2,765 |
| Silos | (...) | 89 | 1,541 | (...) | 89 | 1,455 |
| Puesto de salud | | 46 | - | | 46 | - |
| Centro de salud | | 33 | - | | 33 | - |
| Centro Hospital | | 5 | 114 | | 5 | 114 |
| Hospitales nivel II | | 3 | 432 | | 3 | 374 |
| Hospitales Nivel III | | 2 | 995 | | 2 | 967 |
| Seguro Social | 614,828 | 9 | 485 | (...) | 9 | 485 |
| Cajas de compensación familiar | 453,320 | 12 | - | 281,405 | 12 | 118 |
| Clínica de la policía | 105,572 | 1 | 40 | 105,572 | 1 | 40 |
| Clínicas | - | 28 | 1,024 | - | 27 | 667 |
| CORREGIMIENTOS | | | | | | |
| Silos | 43,806 | 21 | - | 44,682 | 21 | - |
| Puesto de salud | | 20 | - | | 20 | - |
| Centro de Salud | | 1 | - | | 1 | - |

FUENTE : Secretaría de Salud Municipal, ISS, Hospitales, Cajas de Compensación Familiar, Clínicas

2.1.2 Nacimientos y defunciones 1995 - 2001

| Descripción | 1995 | 1996 | 1997 | 1998 | 1999 | 2000 | 2001 |
|------------------------------------|---------------------|---------------------|---------------------|---------------------|---------------------|---------------------|---------------------|
| Nacimientos | 39,239 ^E | 39,882 ^E | 40,534 ^E | 41,195 ^E | 41,864 ^E | 42,541 ^E | 43,226 ^E |
| Defunciones generales | 10,897 | 11,006 | 10,299 | 10,618 | 11,138 | 10,895 | 11,439 |
| Defunciones menores de un año | 599 | 552 | 533 | 474 | 497 | 481 | 511 |
| Tasa mortalidad x 1000 habitantes | 5.70 | 5.61 | 5.12 | 5.15 | 5.28 | 5.04 | 5.17 |
| Tasa de mortalidad infantil | 15.27 | 13.84 | 13.15 | 11.51 | 11.87 | 11.31 | 11.82 |
| Tres primeras causas mortalidad(%) | | | | | | | |
| Homicidios y lesiones | 19.4 | 17.8 | 15.6 | 16.0 | 17.8 | (...) | (...) |
| Enf. isquémicas del corazón | 8.7 | 8.8 | 8.4 | 7.6 | 7.7 | (...) | (...) |
| Enfermedades cerebrovasculares | 8.2 | 8.1 | 7.9 | 7.4 | 7.2 | (...) | (...) |
| Esperanza de vida al nacer | 70.5 | 70.6 | 70.8 | 71.0 | 71.1 | 71.3 | 71.5 |
| Promedio de edad al morir | 51.3 | 52.7 | 53.5 | 54.1 | 54.2 | 54.0 | 54.5 |
| Indice vital de Spears (NV./Def.) | 3.6 | 3.6 | 3.9 | 3.9 | 3.8 | 3.9 | 3.8 |
| Indice Swaroop (Def>50) (%) | 57.7 | 60.4 | 61.8 | 62.7 | 62.7 | 61.9 | 62.9 |

FUENTE : Secretaría de Salud Municipal, DAP

2.1.3 Distribución de servicios de salud prestados por instituciones públicas 2001

| Instituciones de Salud | Número de Consultorios | | | | | Personal Médico | | | | |
|-------------------------------------|------------------------|-----------|--------|-------------|---------|-----------------|----------|---------|-----------|--------|
| | Medicina | Medicina | Pedia- | Gineco- | Odonto- | Gene- | Especia- | Odonto- | Adscritos | |
| | general | Especial. | tría | Obstetricia | logía | rales | listas | logos | Grales | Espec. |
| Hospitales | 38 | 10 | 16 | 1 | 7 | 24 | 48 | 2 | 17 | 79 |
| Universitario del Valle | ni | ni | ni | ni | ni | ni | ni | ni | ni | ni |
| Psiquiátrico San Isidro | 1 | - | - | - | 1 | 7 | 13 | - | - | 1 |
| Mario Correa Rengifo | 8 | 10 | 1 | 1 | 1 | 9 | 20 | 1 | 4 | 15 |
| San Juan de Dios ¹ | ni | ni | ni | ni | ni | ni | ni | ni | ni | ni |
| Infantil Club Noel | 29 | - | 15 | - | 5 | 8 | 15 | 1 | 13 | 63 |
| Centro Hospitales | 23 | 26 | 3 | 14 | 14 | 74 | 60 | 21 | 8 | 40 |
| Cañaveralajejo | 2 | 4 | 1 | 4 | 4 | 9 | 26 | 4 | 1 | 10 |
| Joaquín Paz Borrero | 5 | 6 | 1 | 3 | 1 | 11 | 7 | 7 | 3 | 7 |
| Primitivo Iglesias ¹ | 2 | 7 | 1 | 2 | 3 | 21 | 18 | 4 | - | 4 |
| Carlos Carmona | 5 | 1 | - | 1 | 1 | 13 | 2 | - | 4 | 11 |
| Carlos Holmes Trujillo ¹ | 9 | 8 | - | 4 | 5 | 20 | 7 | 6 | - | 8 |

| Instituciones de Salud | Personal Paramédico | | | Consultas | | | | | | Otras actividades |
|-------------------------------------|---------------------|------------------|--------------|------------------|--------------------|------------|----------------|--------------|---------------|-------------------|
| | Enfermeros | Auxiliar enferm. | Otro clínico | Medicina general | Medicina especial. | Pedia-tría | Gineco-Obstet. | Odonto-logía | Oftalmo-logía | |
| Hospitales | 39 | 201 | 68 | 46,942 | 53,384 | 4,705 | 3,846 | 18,905 | 4,210 | 133,568 |
| Universitario del Valle | ni | ni | ni | ni | ni | ni | ni | ni | ni | ni |
| Psiquiátrico San Isidro | 20 | 93 | 15 | 4,138 | 16,241 | - | - | - | - | 2,103 |
| Mario Correa Rengifo | 7 | 57 | 29 | 26,518 | 16,499 | 872 | 3,846 | 11,659 | 2,717 | 78,071 |
| San Juan de Dios ¹ | ni | ni | ni | ni | ni | ni | ni | ni | ni | ni |
| Infantil Club Noel | 12 | 51 | 24 | 16,286 | 20,644 | 3,833 | - | 7,246 | 1,493 | 53,394 |
| Centro Hospitales | 19 | 134 | 42 | 114,600 | 63,702 | 6,423 | 13,782 | 33,903 | 11,334 | 370,300 |
| Cañaveralajejo | 3 | 19 | - | 6,710 | 8,533 | 1,284 | 1,428 | 3,883 | 347 | 17,118 |
| Joaquín Paz Borrero | 4 | 28 | 12 | 40,665 | 8,419 | 1,975 | 2,875 | 5,528 | 1,100 | 54,754 |
| Primitivo Iglesias ¹ | 4 | 31 | - | 10,402 | 27,820 | 2,604 | 6,081 | 11,618 | 8,217 | 48,878 |
| Carlos Carmona | 1 | 18 | 10 | 19,041 | 2,095 | 135 | 1,079 | 580 | 422 | 100,236 |
| Carlos Holmes Trujillo ¹ | 7 | 38 | 20 | 37,782 | 16,835 | 425 | 2,319 | 12,294 | 1,248 | 149,314 |

| Institución | Hospitalización | | | Número | | | | | | | |
|-------------------------------------|-----------------|----------|----------|--------|-------|----------|---------|---------|---------|----------|---------------|
| | Egre- | Días | Promedio | Ca- | Cunas | Cirugías | Partos | Citolo- | Inmuni- | Unidade | |
| | sos | estancia | día est. | mas | | Hosp. | Ambula. | vivos | logías | zaciones | s atención |
| Hospitales | 9,925 | 93,435 | 9.41 | 371 | 0 | 3,899 | 4,357 | 164 | 1,048 | 8,456 | 5 |
| Universitario del Valle | ni | ni | ni | ni | ni | ni | ni | ni | ni | ni | 1 |
| Psiquiátrico San Isidro | 2,912 | 61,168 | 21.01 | 208 | - | - | - | - | - | - | 1 |
| Mario Correa Rengifo | 2,870 | 13,636 | 4.75 | 67 | - | 2,472 | 2,181 | 164 | 1,048 | 960 | 1 |
| San Juan de Dios | ni | ni | ni | ni | ni | ni | ni | ni | ni | ni | 1 |
| Infantil Club Noel | 4,143 | 18,631 | 4.50 | 96 | - | 1,427 | 2,176 | - | - | 7,496 | 1 |
| Centro Hospitales | 10,147 | 18,057 | 1.78 | 92 | 22 | 3,059 | 9,184 | 6,208 | 5,936 | 243,876 | 5 |
| Cañaveralajejo | 1,110 | 2,569 | 2.31 | 18 | 6 | - | 704 | 627 | 1,174 | 7,786 | 1 |
| Joaquín Paz Borrero | 2,053 | 4,051 | 1.97 | 16 | 5 | - | 431 | 917 | 1,059 | 188,574 | 1 |
| Primitivo Iglesias ¹ | 1,769 | 2,601 | 1.47 | 20 | 6 | 971 | 960 | 1,170 | - | - | 1 |
| Carlos Carmona | 786 | 871 | 1.11 | 11 | - | 199 | - | 590 | 1,330 | 7,927 | 1 |
| Carlos Holmes Trujillo ¹ | 4,429 | 7,965 | 1.80 | 27 | 5 | 1,889 | 7,089 | 2,904 | 2,373 | 39,589 | 1 |

FUENTE : Hospitales, Centro Hospitales

¹ Información corresponde a 2000

2.1.4 Instituciones de salud por Silos 2002

1 de 3

| Institución | Codunico | Barrio | Dirección |
|--------------------------------|----------|--------------------------|-----------------------|
| Silos 1 | | | |
| Centro Salud Terrón Colorado | 0101 | Terrón Colorado | A 4 Oeste C 19D |
| Puesto Salud La Paz | 0101 | Terrón Colorado | A 8 Oeste 19-103 |
| Puesto Salud Vistahermosa | 0102 | Vistahermosa | C 42 Oeste 5A-60 |
| Centro Hospital Cañaveralejo | 0304 | San Cayetano | C 3 Oeste 13A-20 |
| Centro Salud El Calvario | 0310 | El Calvario | C 13A 11 - 75 |
| Puesto Salud El Piloto | 0314 | El Piloto | K 3N 24N - 39 |
| Centro Salud Siloé - Lido | 1903 | El Lido | C 1 50-51 |
| Puesto Salud Bellavista | 1909 | Bellavista | K 3 Oeste 13-100 |
| Puesto Salud La Estrella | 2003 | Siloé | C 8 Oeste K 14 |
| Puesto Salud La Sultana | 2004 | Lleras Camargo | C 22 Oeste K 47 K 49B |
| Puesto Salud Belén | 2005 | Belén | C 2 A Oeste K 39 |
| Puesto Salud Brisas de Mayo | 2006 | Brisas de Mayo | K 54 C 10A Oeste |
| Silos 2 | | | |
| Puesto Salud La Campiña | 0215 | El Bosque | A 9 C 47 |
| Puesto Salud Los Alamos | 0217 | Ciudad Los Alamos | A 2DN 57A-19 |
| Centro Salud Porvenir | 0403 | Porvenir | C 31A 4B-22 |
| Centro Salud Sena-Salomia | 0406 | Salomia | C 46C K 4B |
| Centro Salud Popular | 0412 | Guillermo Valencia | K 2N 45AN-177 |
| Centro Salud La Isla | 0413 | La Isla | C 38B 8N-40 |
| Centro Salud Calima | 0421 | Calima | C 67 K 6N |
| Centro Salud La Rivera | 0503 | Los Guayacanes | K 1G 65-35 |
| Puesto Salud Chiminangos II | 0504 | Chiminangos Segunda Etpa | C 62B K 1A6 |
| Puesto Salud Petecuy II | 0606 | Petecuy Segunda Etapa | C 74 K 1C1 |
| Puesto Salud Petecuy I | 0609 | Petecuy Tercera Etapa | C 76 K 1H |
| Centro Salud Floralia | 0610 | Ciudadela Floralia | C 82 K 3AN |
| Puesto Salud Floralia | 0610 | Ciudadela Floralia | C 76C 3DN-00 |
| Centro San Luis I | 0696 | San Luis II | C 72C 1A2-00 |
| Centro Salud San Luis II | 0696 | San Luis II | C 72C K 1 A 3 |
| Centro Hospital Joaquín Paz B. | 0701 | Alfonso López 1 Etapa | K 7A bis C 72 |
| Centro Salud Alfonso López | 0703 | Alfonso López 3 Etapa | K 7M bis C 74 |
| Centro Salud Puerto Mallarino | 0705 | Puerto Mallarino | K 9A 76-35 |
| Puesto Salud Siete de Agosto | 0707 | Siete de agosto | K 11B C 72A |
| Puesto Salud Las Ceibas | 0710 | Las Ceibas | C 63 K 7L bis |
| Silos 3 | | | |
| Centro Salud Primitivo Crespo | 0801 | Primitivo Crespo | K 17G 27-08 |
| Centro Hospital Primitivo I. | 0806 | La Floresta | K 16A 33D-20 |
| Puesto Salud El Troncal | 0810 | El Troncal | C 41 K 11C |
| Centro Salud Diego Lalinde Z. | 0815 | Villa Colombia | K 12E 50-18 |
| Centro Salud Bretaña | 0902 | Bretaña | K 23 10-15 |

2.1.4 Instituciones de salud por Silos 2002

2 de 3

| Institución | Codunico | Barrio | Dirección |
|-------------------------------------|----------|----------------------------|--------------------|
| Centro Salud Belalcazar | 0906 | Manuel Ma. Buenaventura | C 17 19A-07 |
| Centro Salud Obrero | 0910 | Barrio Obrero | C 23 11B-47 |
| Centro Salud Santiago Rengifo | 1207 | Nueva Floresta del ICT | K 26N 50-12 |
| Puesto Salud Doce de Octubre | 1209 | Doce de Octubre | K 28G C 50 |
| Centro Salud El Rodeo | 1210 | El Rodeo | C 39 25B-21 |
| Silos 4 | | | |
| Puesto Salud Divino Niño | 1002 | El Guabal | K 41A 14C-50 |
| Puesto Salud Santa Elena | 1004 | Santa Elena | K 31 17-69 |
| Centro Salud Cristóbal Colón | 1009 | Cristóbal Colón | C 15 33-69 |
| Centro Salud Panamericano | 1013 | Panamericano | C 13 K 46A |
| Centro Salud Alfonso Young V. | 1018 | San Judas Tadeo II | K 43 23-13 |
| Centro Salud Luis H. Garcés | 1107 | La Fortaleza | K 29 31A-39 |
| Centro Salud Aguablanca | 1109 | Aguablanca | K 25 A 25-105 |
| Puesto Salud Ciudad Modelo | 1113 | Los Sauces | K 41A C 31 B |
| Puesto Salud Primavera | 1122 | Primavera | C 34 K 32C |
| Puesto Salud Mariano Ramos | 1601 | Mariano Ramos | C 46 K 47A |
| Centro Hospital Carlos Carmona | 1602 | República de Israel | K 43 C 39A |
| Puesto Salud Unión de Vivienda | 1603 | Unión de Vivienda Popular | K 41F 45-41 |
| Centro Salud Antonio Nariño | 1604 | Antonio Nariño | K 39D C 39C |
| Silos 5 | | | |
| Puesto Salud Ulpiano Lloreda | 1301 | Ulpiano Lloreda | C 72B K 24 |
| Puesto Salud El Vergel | 1302 | El Vergel | C 46B K 36 |
| Centro Hosp. Carlos Holmes Trujillo | 1304 | El Poblado II | C 72U K 28F |
| Puesto Salud Poblado II | 1304 | El Poblado II | C 72V 28E-6 |
| Puesto Salud Ricardo Balcázar | 1306 | Ricardo Balcázar | K 26H3 D 71A1 |
| Centro Salud El Diamante | 1308 | El Diamante | K 33C C 41 |
| Puesto Salud Charco Azul | 1313 | Charco Azul | D 70C K 22 |
| Centro Salud Calipso | 1315 | Calipso | T 28E C 72F |
| Puesto Salud Los Lagos | 1395 | Urbanización Los Lagos | K 26Q C 72W |
| Puesto Salud Comuneros II | 1398 | El Pondaje | K 28 C 72F |
| Puesto Salud Alfonso Bonilla | 1401 | Alfonso Bonilla Aragón | K 26U C 76 |
| Puesto Salud Alirio Mora Beltrán | 1402 | Alirio Mora Beltrán | C 73A K 26A |
| Centro Salud Manuela Beltrán | 1403 | Manuela Beltrán | K 26K C 108 |
| Puesto Salud Las Orquídeas | 1404 | Las Orquídeas | C 103 K 28 |
| Centro Salud Marroquín Cauquita | 1405 | Jose M. Marroquín II Etapa | T 82 D 26K |
| Puesto Salud Intervenidas | 1406 | Jose M. Marroquín I Etapa | T 103 D26P-15 |
| Puesto Salud Los Naranjos | 1496 | Los Naranjos I | K 26G3 C 77 - C 78 |
| Puesto Salud El Retiro | 1501 | El Retiro | C 49 K 39B |
| Puesto Salud Comuneros I | 1502 | Los Comuneros I Etapa | C 54B K 30A |
| Puesto Salud Ciudad Córdoba | 1596 | Ciudad Córdoba | K 48A C 50 |
| Centro Salud El Vallado | 1596 | Ciudad Córdoba | K 41B C 51 |

2.1.4 Instituciones de salud por Silos 2002

3 de 3

| Institución | Codunico | Barrio | Dirección |
|----------------------------------|----------|---------------------------|---------------------|
| Puesto Salud Mojica | 1598 | Mojica | K 29 C 96 |
| Puesto Salud Calimío | 2103 | Calimío Desepaz | C 123 26M3 - 01 |
| Puesto Salud Compartir | 2107 | Compartir | C 102F 24B - 63 |
| Silos 6 | | | |
| Centro Salud Primero de Mayo | 1702 | Primero de Mayo | K 56 13G-10 |
| Centro Salud Meléndez | 1804 | Meléndez | K 94 4C-65 |
| Puesto Salud Nápoles | 1807 | Francisco Heladio Ramírez | K 76B C 2C |
| Puesto Salud Lourdes | 1811 | Lourdes | C 1B K 73B |
| Puesto Salud Polvorines | 1897 | Sector Jordán | K 94 A 1B -09 Oeste |
| Otros | | | |
| Hospital Infantil Club Noel | 0305 | Los Libertadores | C 5 22-76 |
| Hospital San Juan de Dios | 0312 | San Nicolás | K 4 17-67 |
| Hospital Mario Correa Rengifo | 1810 | Mario Correa Rengifo | K 78 C 2A Oeste |
| Hospital Psiquiátrico San Isidro | 1813 | Alfárez Real | C 5 80-00 |
| Hospital Universitario del Valle | 1910 | San Fernando | C 5 36-08 |

FUENTE : Secretaría de Salud Municipal, DAP

2.1.5 Instituciones de salud área rural 2002

| Institución | Codunico | Corregimiento |
|-----------------------------|----------|---------------|
| Silos 7 | | |
| Puesto Salud Navarro | 5101 | Navarro |
| Puesto Salud Hormiguero | 5201 | El Hormiguero |
| Puesto Salud Cascajal | 5206 | El Hormiguero |
| Puesto Salud La Vorágine | 5301 | Pance |
| Puesto Salud Pance | 5302 | Pance |
| Puesto Salud La Buitrera | 5405 | La Buitrera |
| Puesto Salud El Otoño | 5413 | La Buitrera |
| Puesto Salud La Sirena | 5487 | La Buitrera |
| Puesto Salud Villacarmelo | 5503 | Villacarmelo |
| Puesto Salud Los Andes | 5603 | Los Andes |
| Puesto Salud Pichindé | 5701 | Pichindé |
| Puesto Salud La Leonera | 5801 | La Leonera |
| Puesto Salud Felidia | 5904 | Felidia |
| Puesto Salud El Saladito | 6001 | El Saladito |
| Puesto Salud La Elvira | 6102 | La Elvira |
| Puesto Salud Alto Aguacatal | 6104 | La Elvira |
| Puesto Salud La Castilla | 6201 | La Castilla |
| Puesto Salud La Paz | 6301 | La Paz |
| Centro Salud Montebello | 6401 | Montebello |
| Puesto Salud Campo Alegre | 6402 | Montebello |
| Puesto Salud Golondrinas | 6501 | Golondrinas |

FUENTE : Secretaría de Salud Municipal, DAP

2.1.6 Distribución de servicios de salud prestados por instituciones privadas 2001

1 de 3

| Institución de salud | Número de Consultorios | | | | | Personal Médico | | | | |
|--|------------------------|-----------|--------|-------------|---------|-----------------|----------|--------|-----------|--------|
| | Medicina | Medicina | Pedia- | Gineco- | Odonto- | Gene- | Especia- | Odontó | Adscritos | |
| | general | Especial. | tría | Obstetricia | logía | rales | listas | logos | Grales | Espec. |
| CLINICAS Y CENTROS MEDICOS | 249 | 314 | 44 | 60 | 93 | 502 | 858 | 115 | 99 | 1,429 |
| De la Familia | 5 | - | - | - | 2 | 4 | 14 | 2 | - | - |
| De Oftalmología | - | 24 | - | - | - | - | 40 | - | - | - |
| Ginecológica | - | - | - | 1 | - | - | 1 | - | 1 | - |
| La Esperanza | 1 | 1 | 1 | 1 | - | 2 | 3 | - | 7 | 4 |
| Los Angeles | - | - | - | 2 | - | 2 | 4 | - | - | - |
| SaludCoop | 4 | - | 1 | 1 | - | 29 | 44 | - | - | 27 |
| San Fernando | 3 | 3 | - | 2 | 2 | 10 | 10 | 2 | 12 | 60 |
| San José | 2 | 1 | - | - | - | 3 | 1 | - | - | 6 |
| Santillana | 4 | 4 | 1 | 1 | 2 | 18 | 12 | 2 | 6 | 8 |
| Burgos ¹ | 1 | 1 | 1 | 1 | 1 | 1 | - | - | - | - |
| De Occidente ¹ | - | - | - | - | - | - | - | - | - | - |
| Fundación Valle del Lili ¹ | 1 | 78 | 5 | 4 | 4 | 5 | 181 | 1 | 2 | 222 |
| Ginecológica ¹ | - | - | - | 1 | - | - | 1 | - | 1 | - |
| Guadalupe ¹ | - | 1 | - | - | - | - | - | - | - | - |
| Nuestra Señora de Fátima ¹ | - | 7 | 1 | 1 | 1 | 21 | 33 | - | - | - |
| Oriente ¹ | 9 | 3 | 1 | 1 | 1 | 15 | 27 | 1 | 15 | 27 |
| Blanca ² | 3 | - | 1 | 1 | - | 7 | 1 | 2 | - | 9 |
| Centro Médico Imbanaco ² | 7 | 113 | 11 | 28 | 2 | 18 | 268 | 2 | - | - |
| Colsánitas ² | 16 | 35 | 4 | 4 | 6 | 26 | 49 | 1 | 10 | 66 |
| Médico Quirúrgica del Valle ² | 2 | 1 | 1 | 3 | - | 12 | - | - | 12 | 3 |
| Santiago de Cali ² | 4 | 9 | 1 | 1 | - | - | - | - | 14 | 64 |
| Unid. Urológica Ramón y Cajal ² | - | 4 | - | 1 | - | - | 25 | - | - | 25 |
| Versalles ² | 2 | 4 | 1 | 1 | 1 | 8 | 20 | 2 | 2 | 58 |
| Comfandi | 4 | 10 | - | 2 | - | 2 | 19 | - | 14 | 36 |
| Comfenalco | 38 | 11 | 4 | 4 | 23 | 118 | 44 | 40 | 29 | 919 |
| Seguro Social ² | 162 | 37 | 13 | 7 | 54 | 269 | 190 | 66 | - | - |
| Cámbulos | 13 | 3 | 1 | - | - | 20 | 2 | - | - | - |
| Oasis | 14 | 2 | 1 | - | 16 | 14 | 3 | 15 | - | - |
| La Selva | 13 | 1 | - | - | 7 | 7 | - | 7 | - | - |
| Villa del Sur | 9 | 1 | 1 | - | 5 | 10 | 1 | 7 | - | - |
| Villacolombia | 9 | 1 | 1 | - | 5 | 16 | 2 | 7 | - | - |
| La Flora | 12 | 1 | 1 | - | 6 | 9 | 1 | 10 | - | - |
| Sena - Salomia | 11 | 1 | 1 | - | 5 | 13 | - | 6 | - | - |
| Alfonso López | 13 | 1 | 1 | - | 7 | - | 1 | 9 | - | - |
| Rafael Uribe Uribe | 68 | 26 | 6 | 7 | 3 | 180 | 180 | 5 | - | - |

2.1.6 Distribución de servicios de salud prestados por instituciones privadas 2001

2 de 3

| Instituciones de Salud | Personal Paramédico | | | Consultas | | | | | | Otras activi- dades |
|--|---------------------|--------------------|-----------------|---------------------|-----------------------|----------------|--------------------|------------------|-------------------|---------------------------|
| | Enfer- meros | Auxiliar enferm | Otro clínico | Medicina general | Medicina especial. | Pedia- tría | Gineco- Obstet. | Odonto- logía | Oftalmo- logía | |
| CLINICAS Y CENTROS MEDICOS | 417 | 1,419 | 664 | 1,276,618 | 713,298 | 153,564 | 111,897 | 383,605 | 119,414 | 1,508,477 |
| De la Familia | 2 | 14 | 4 | nd | nd | nd | nd | nd | nd | nd |
| De Oftalmología | 1 | 7 | 10 | - | - | - | - | - | 24,000 | - |
| Ginecológica | 1 | 2 | - | - | - | - | 4,473 | - | - | - |
| La Esperanza | - | 4 | 1 | 445 | 200 | - | 4,800 | - | - | 2,145 |
| Los Angeles | - | 5 | - | 107 | - | - | 543 | - | - | - |
| SaludCoop | 25 | 107 | 37 | 78,487 | 7,707 | 4,328 | 6,305 | - | - | 271,189 |
| San Fernando | 5 | 45 | 9 | 11,477 | 230 | 125 | 518 | 3,120 | 218 | 16,851 |
| San José | 1 | 8 | 2 | - | 447 | - | - | - | - | 2,052 |
| Santillana | 3 | 26 | 1 | 25,200 | 5,040 | 1,200 | 1,600 | 800 | 430 | - |
| Burgos ¹ | 1 | 6 | - | 120 | 90 | 19 | 31 | 40 | 10 | - |
| De Occidente ¹ | 30 | 114 | 125 | 18 | 203 | 28 | 32 | 2 | 5 | 41 |
| Fundación Valle del Lili ¹ | 115 | 190 | - | 22,136 | 120,667 | 17,960 | 4,198 | 924 | 747 | - |
| Ginecológica ¹ | 1 | 3 | - | - | - | - | 4,533 | - | - | - |
| Guadalupe ¹ | - | 4 | - | - | 740 | - | - | - | 15,000 | 1,980 |
| Nuestra Señora de Fátima ¹ | 10 | 34 | 25 | 4,013 | 18,888 | 2,965 | 3,100 | - | 2,780 | 34,283 |
| Oriente ¹ | 3 | 12 | - | 16,696 | 4,685 | 367 | 284 | 101 | 417 | 3,516 |
| Blanca ² | 3 | 7 | 3 | 924 | 194 | 132 | 48 | - | - | - |
| Centro Médico Imbanaco ² | 31 | 134 | 125 | 18 | 203 | 28 | 32 | 2 | 5 | 41 |
| Colsánitas ² | 56 | 100 | 42 | 90,324 | 43,115 | 17,960 | 8,124 | - | 1,284 | 19,248 |
| Médico Quirúrgica del Valle ² | 2 | 4 | 5 | 2,031 | 79 | 53 | 780 | - | - | 31 |
| Santiago de Cali ² | 5 | 43 | 12 | 38,691 | 5,826 | 31 | 450 | - | 174 | - |
| Unid. Urológica Ramón y Cajal ² | 1 | 4 | - | - | 40 | - | 25 | - | - | - |
| Versalles ² | 15 | 39 | 3 | 7,404 | 2,586 | 107 | 1,058 | 3,480 | 115 | - |
| Comfandi | 15 | 82 | 2 | 68,232 | 34,306 | - | 5,318 | - | 67,901 | - |
| Comfenalco | 9 | 100 | 234 | 411,421 | 78,201 | 31,126 | 14,451 | 232,481 | 6,270 | 1,181,595 |
| Seguro Social ² | 120 | 543 | 88 | 614,590 | 403,475 | 82,788 | 69,433 | 146,575 | 24,706 | 267,742 |
| Cámbulos | 1 | 12 | 5 | 73,336 | 8,342 | 3,528 | - | - | - | 10,152 |
| Oasis | 1 | 10 | 12 | 87,836 | 11,587 | 1,795 | - | 44,902 | - | 14,980 |
| La Selva | 1 | 6 | 5 | 82,230 | 551 | - | - | 14,737 | - | 8,690 |
| Villa del Sur | 1 | 12 | 1 | 56,872 | 7,506 | 1,873 | - | 18,129 | - | 5,360 |
| Villacolombia | 1 | 10 | 3 | 79,048 | 6,659 | 4,024 | - | 18,759 | - | - |
| La Flora | 1 | 6 | 4 | 69,933 | 3,245 | - | - | 21,255 | - | 5,788 |
| Sena - Salomia | 1 | 7 | 6 | 90,246 | 649 | - | - | 14,052 | - | 11,045 |
| Alfonso López | 1 | 7 | 6 | 75,089 | 619 | - | - | 14,741 | - | 13,117 |
| Rafael Uribe Uribe | 112 | 473 | 46 | - | 364,317 | 71,568 | 69,433 | - | 24,706 | 198,610 |

2.1.6 Distribución de servicios de salud prestados por instituciones privadas 2001

3 de 3

| Institución | Hospitalización | | | Número | | | | | | | Población Capitada |
|--|-----------------|----------------------|----------------------|------------|------------|----------|---------|-----------------|-------------------|-------------------------|-----------------------|
| | Egre- sos | Días estanci a | Promedio día est. | Ca- mas | Cu- nas | Cirugías | | Partos vivos | Citolo- logías | Inmuni- zacione s | |
| CLINICAS Y CENTROS MEDICOS | 68,839 | 310,710 | 4.51 | 1,129 | 181 | 51,543 | 150,218 | 17,718 | 43,163 | 187,885 | 1,047,910 |
| De la Familia | - | - | - | 14 | - | - | - | - | - | - | - |
| De Oftalmología | - | - | - | 2 | - | - | 7,800 | - | - | - | - |
| Ginecológica | - | - | - | 9 | - | - | 190 | - | - | - | - |
| La Esperanza | - | - | - | 6 | 3 | 105 | 579 | 26 | 26 | - | - |
| Los Angeles | - | - | - | - | - | - | - | - | - | - | - |
| SaludCoop | 4,475 | 14,215 | 3.18 | 34 | 12 | 2,355 | 3,386 | 1,850 | 2,326 | - | 190,135 |
| San Fernando | 10,038 | 27,010 | 2.69 | 56 | 7 | 2,670 | 4,355 | 125 | - | - | - |
| San José | 437 | 6,765 | 15.48 | 60 | - | - | - | - | - | - | 447 |
| Santillana | 1,800 | 7,200 | 4.00 | 62 | 4 | 1,428 | 612 | 420 | 702 | 620 | 2,800 |
| Burgos ¹ | - | - | - | 5 | 1 | 36 | 20 | 3 | - | - | - |
| De Occidente ¹ | 7,556 | 30,766 | 4.07 | 124 | 14 | 2,935 | 2,980 | 668 | - | - | 7,556 |
| Fundación Valle del Lili ¹ | 8,788 | 55,856 | 6.36 | 192 | - | 7,269 | - | 1,064 | - | - | - |
| Ginecológica ¹ | - | - | - | 9 | - | - | 197 | - | - | - | - |
| Guadalupe ¹ | - | - | - | - | - | - | 740 | - | - | - | - |
| Nuestra Señora de Fátima ¹ | 1,963 | 8,366 | 4.26 | 35 | 5 | 1,627 | - | 268 | - | - | 105,572 |
| Oriente ¹ | 1,014 | 2,199 | 2.17 | 16 | 4 | 296 | 31,813 | 421 | 998 | - | 35,606 |
| Blanca ² | - | - | - | 15 | - | 95 | - | 32 | - | - | - |
| Centro Médico Imbanaco ² | 5,684 | 13,905 | 2.45 | 61 | 20 | 7,616 | - | 162 | 7,948 | - | - |
| Colsánitas ² | 4,587 | 15,464 | 3.37 | 85 | 9 | 5,108 | - | 594 | 6,109 | 1,750 | - |
| Médico Quirúrgica del Valle ² | 183 | 337 | 1.84 | 13 | 6 | 114 | 59 | 40 | 132 | 6 | 2,943 |
| Santiago de Cali ² | 2,330 | 5,126 | 2.20 | 26 | 7 | 2,328 | 3,406 | 1,171 | 67 | - | - |
| Unid. Urológica Ramón y Cajal ² | - | - | - | 10 | - | 50 | 100 | - | - | - | - |
| Versalles ² | 4,536 | 8,448 | 1.86 | 38 | 12 | 3,090 | - | 3,302 | 536 | 3,000 | - |
| Comfandi - Tequendama | 4,292 | 15,550 | 3.62 | 72 | - | 1,928 | 5,655 | 3 | - | - | - |
| Comfenalco | 2,439 | 4,878 | 2.00 | 31 | 15 | 3,589 | 67,462 | 1,230 | 25,544 | 45,286 | 281,405 |
| | 25,467 | 149,815 | 5.88 | 397 | 88 | 15,462 | 37,786 | 8,760 | 1,829 | 137,843 | 614,828 |
| Seguro Social - Rafael Uribe ² | 25,467 | 149,815 | 5.88 | 397 | 88 | 15,462 | 37,786 | 8,760 | 1,829 | 137,843 | 290,014 |

FUENTE : Entidades respectivas, DAP

NOTA : Las clínicas no incluidas no reportaron información y otras no reportaron pero se incluye:

1 Información corresponde a 2000

2 Información corresponde a 1999

2.1.7 Centros de Atención Cajas de Compensación Familiar y Seguro Social 2002

| Institución | Codunico | Barrio | Dirección | Teléfono |
|-------------------|----------|------------------------|-----------------|----------|
| COMFANDI | | | | |
| La Merced | 293 | Urbanización La Merced | A 3N 51N-56 | 6541414 |
| Centro | 307 | Santa Rosa | C 8 8-13 | 8804625 |
| San Nicolás | 312 | San Nicolás | C 21 7-25 | 8837957 |
| San Nicolás 2 | 312 | San Nicolás | C 21 7-50 | 8809963 |
| Las Delicias | 404 | Las Delicias | C 36A 4B-51 | 4421748 |
| Alameda | 901 | Alameda | C 5 23B-03 | 5588454 |
| El Prado | 1110 | El Prado | K 23 26B-26 | 3351812 |
| Prados de Oriente | 1112 | Prados de Oriente | K 25B 29-12 | 3265572 |
| Calipso | 1315 | Calipso | K 28D3 70-18 | 4379582 |
| Ciudadela | 1703 | Ciudadela Comfandi | C 34 83B-44 | 3323367 |
| San Fernando | 1906 | San Fernando | K 36 5-80 | 5567600 |
| COMFENALCO | 308 | La Merced | C 5 6-63 | 8833451 |
| SEGURO SOCIAL | | | | |
| Uribe Uribe | 209 | San Vicente | A 3Bis 24-150 | 6676149 |
| La Flora | 295 | Urbanización La Flora | C 70N 3CN-45 | 6652073 |
| Sena-Salomia | 501 | El Sena | C 47 4D-03 | 4474379 |
| Alfonso López | 798 | Fepicol | C 69 7C-04 | 6632286 |
| Villacolombia | 815 | Villacolombia | K 8A 52-10 | 4422737 |
| La Selva | 1010 | La Selva | C 14 47-04 | 3357503 |
| Oasis | 1014 | Colseguros Andes | C 13 33A-45 | 3350408 |
| Villa del Sur | 1114 | Villa del Sur | D 28B 42B-20 | 3371395 |
| Bellavista | 1909 | Bellavista | K 4 oeste 12-89 | 8833862 |
| Los Cámbulos | 1916 | Los Cámbulos | K 39 9-22 | 5529963 |

FUENTE : COMFANDI, COMFENALCO, ISS, DAP

2.1.8 Clínicas 2002

| Institución | Codunico | Barrio | Dirección | Teléfono |
|--------------------------------|----------|----------------------|------------------|----------|
| Sebastián de Belalcázar | 0205 | Juanambú | A 4 7N-81 | 6670203 |
| Nuestra Señora de Fátima | 0207 | Granada | A 10 16N-21 | 6617136 |
| Santiago de Cali | 0208 | Versalles | A 4 21N-54 | 6600303 |
| De Occidente | 0208 | Versalles | C 18N 5-34 | 6603000 |
| Nuestra Señora de los Remedios | 0209 | San Vicente | A 2 24N-157 | 6081001 |
| Rafael Uribe Uribe - ISS | 0209 | San Vicente | A 3B 24-150 | 5140685 |
| Unidad Urológica Ramón y Cajal | 0209 | San Vicente | A 5A 22N-27 | 6681048 |
| Versalles | 0209 | San Vicente | A 5A 23N-45 P2 | 6682036 |
| Blanca | 0312 | San Nicolás | K 7Bis 19-39 | 8836272 |
| Oriente | 0815 | Villacolombia | C 52 12A-05 | 4436157 |
| Burgos | 0817 | La Base | C 58 8-05 | 4436580 |
| Fundación Valle del Lili | 1796 | Urb. San Joaquín | K 98 18-49 | 3317474 |
| Tequendama - Comfandi | 1904 | Tequendama | C 5A 42-15 | 5535555 |
| Rey David | 1905 | Eucarístico | K 34 7-42 | 5185000 |
| Centro Médico Imbanaco | 1906 | San Fernando Nuevo | K 38A 5A-100 | 5186000 |
| San Fernando | 1908 | Santa Isabel | C 5 38-48 | 5569218 |
| Ginecológica | 1912 | 3 de Julio | C 6 27-44 | 5566760 |
| Los Angeles | 1912 | 3 de Julio | C 6 29-24 | 5565962 |
| Médico Quirúrgica del Valle | 1913 | El Cedro | C 9 29-10 | 5140684 |
| SaludCoop | 1914 | Champagnat | C 9 30A-29 | 5540000 |
| De la Familia | 1914 | Champagnat | C 9C 32-09 | 5586464 |
| La Esperanza | 1918 | Urbanización Militar | C 9 44-105 | 5527152 |
| Santillana IPS | 1918 | Urbanización Militar | C 10 44-26 | 5548484 |
| Guadalupe | 1919 | Cuarto de Legua | K 56 1B-161 | 5130778 |
| De Oftalmología de Cali | 1987 | Nueva Tequendama | K 47 8C-94 | 5520890 |
| Materno Infantil Farallones | 1989 | Camino Real | C 9C 50-25 | 5182000 |
| San José | 9999 | Yumbo | Carretera a Dapa | 6582816 |

FUENTE : Entidades respectivas, DAP

2.2 EDUCACION

2.2.1 Establecimientos, matrícula y docentes, por nivel educativo 1995 – 2001

1 de 2

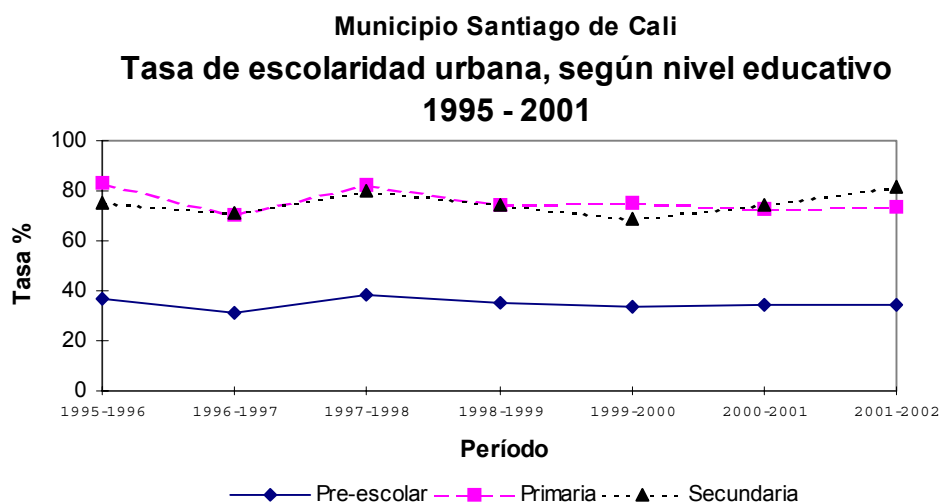
| Descripción | 1995-1996 | 1996-1997 | 1997-1998 | 1998-1999 | 1999-2000 | 2000-2001 | 2001-2002 |
|--------------------------------------|-----------|-----------|-----------|-----------|-----------|-----------|-----------|
| COMUNAS | | | | | | | |
| Preescolar | | | | | | | |
| Establecimientos | 981 | 1,127 | 1,097 | 1,181 | 1,264 | 1,321 | 1,155 |
| Matrícula | 38,228 | 32,871 | 42,766 | 41,936 | 41,801 | 44,174 | 48,015 |
| Docentes en servicio | 2,094 | 1,961 | 2,228 | 2,416 | 2,604 | 2,760 | 2,550 |
| Demanda (3-5 años) | 103,034 | 105,648 | 111,111 | 118,809 | 125,231 | 129,899 | 137,965 |
| Tasa de escolaridad | 37.10 | 31.11 | 38.49 | 35.30 | 33.38 | 34.01 | 34.80 |
| Alumnos / Docente | 18.26 | 16.76 | 19.19 | 17.36 | 16.05 | 16.01 | 18.83 |
| Básica primaria | | | | | | | |
| Establecimientos | 909 | 1,004 | 982 | 1,108 | 1,233 | 1,277 | 1,019 |
| Matrícula | 176,113 | 151,875 | 180,511 | 166,297 | 168,987 | 174,209 | 183,843 |
| Docentes en servicio | 6,123 | 5,302 | 6,179 | 6,150 | 6,120 | 6,402 | 6,652 |
| Demanda (6-11 años) | 208,801 | 210,908 | 213,822 | 220,023 | 225,276 | 233,672 | 249,374 |
| Tasa de escolaridad | 83.38 | 70.69 | 82.44 | 74.34 | 75.36 | 72.96 | 73.72 |
| Alumnos / Docente | 28.76 | 28.64 | 29.21 | 27.04 | 27.61 | 27.21 | 27.64 |
| Básica secundaria y media vocacional | | | | | | | |
| Establecimientos | 421 | 473 | 519 | 567 | 615 | 649 | 582 |
| Matrícula | 159,344 | 152,166 | 170,770 | 158,750 | 145,895 | 157,118 | 176,396 |
| Docentes en servicio | 7,081 | 6,608 | 7,364 | 7,312 | 7,259 | 7,561 | 8,012 |
| Demanda (12-17 años) | 212,677 | 212,948 | 212,670 | 214,045 | 212,797 | 211,578 | 215,827 |
| Tasa de escolaridad | 74.92 | 71.46 | 80.30 | 74.17 | 68.56 | 74.26 | 81.73 |
| Alumnos / Docente | 22.50 | 23.03 | 23.19 | 21.71 | 20.10 | 20.78 | 22.02 |
| CORREGIMIENTOS | | | | | | | |
| Preescolar | | | | | | | |
| Establecimientos | 19 | 19 | 44 | 48 | 51 | 60 | 57 |
| Matrícula | 705 | 651 | 881 | 813 | 1,317 | 1,282 | 2,342 |
| Docentes en servicio | 32 | 51 | 48 | 66 | 83 | 84 | 32 |
| Demanda | 2,198 | 2,261 | 2,381 | 2,519 | 2,635 | 2,747 | 2,959 |
| Tasa de escolaridad | 32.08 | 28.80 | 37.01 | 32.28 | 49.99 | 46.66 | 79.15 |
| Alumnos / Docente | 22.03 | 12.76 | 18.35 | 12.41 | 15.87 | 15.26 | 73.19 |
| Básica primaria | | | | | | | |
| Establecimientos | 50 | 51 | 50 | 53 | 56 | 69 | 56 |
| Matrícula | 5,071 | 3,821 | 5,634 | 5,225 | 5,224 | 6,346 | 6,371 |
| Docentes en servicio | 144 | 206 | 159 | 192 | 224 | 265 | 89 |
| Demanda | 4,454 | 4,513 | 4,581 | 4,664 | 4,740 | 4,942 | 5,271 |
| Tasa de escolaridad | 113.58 | 84.13 | 121.72 | 110.50 | 110.22 | 125.74 | 120.87 |
| Alumnos / Docente | 35.22 | 18.55 | 35.43 | 27.28 | 23.32 | 23.95 | 71.58 |

2.2.1 Establecimientos, matrícula y docentes, por nivel educativo 1995 - 2001

2 de 2

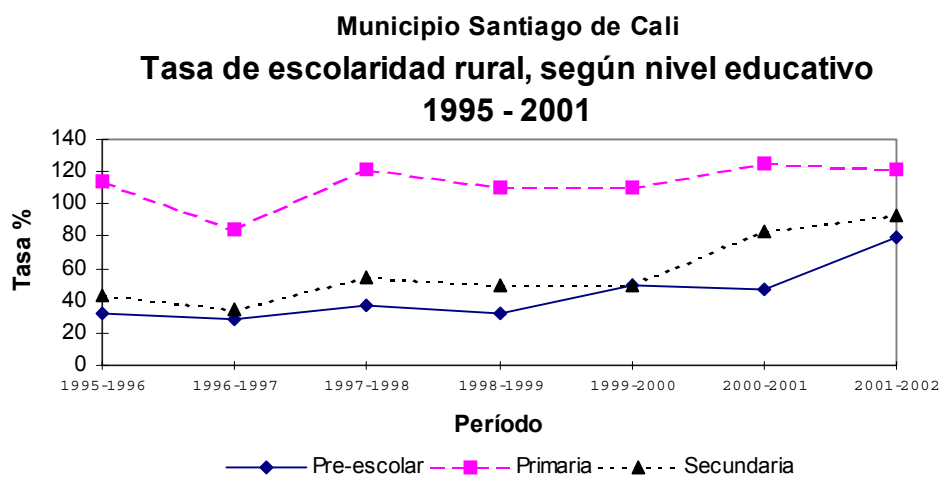
| Descripción | 1995-1996 | 1996-1997 | 1997-1998 | 1998-1999 | 1999-2000 | 2000-2001 | 2001-2002 |
|--------------------------------------|-----------|-----------|-----------|-----------|-----------|-----------|-----------|
| Básica secundaria y media vocacional | | | | | | | |
| Establecimientos | 14 | 14 | 19 | 23 | 27 | 35 | 13 |
| Matrícula | 1,993 | 1,593 | 2,485 | 2,239 | 2,232 | 3,718 | 4,217 |
| Docentes en servicio | 80 | 143 | 146 | 153 | 160 | 234 | 78 |
| Demanda | 4,537 | 4,557 | 4,557 | 4,538 | 4,477 | 4,475 | 4,562 |
| Tasa de escolaridad | 43.93 | 34.96 | 54.54 | 49.34 | 49.85 | 83.09 | 92.44 |
| Alumnos / Docente | 24.91 | 11.14 | 17.02 | 14.63 | 13.95 | 15.89 | 54.06 |

FUENTE: Secretarías de Educación Departamental y Municipal, DAP



FUENTE: Cuadro 2.1

Figura 2.1



FUENTE: Cuadro 2.1

Figura 2.2

3 JUSTICIA Y SEGURIDAD

3.1 JUSTICIA

3.1.1 Rama Jurisdiccional Círculo de Cali 1996 - 2002

1 de 2

| Descripción | 1996 | 1997 | 1998 | 1999 | 2000 | 2001 | 2002 |
|---|------|------|------|----------|------|------|------|
| Tribunal Contencioso Administrativo del Valle del Cauca | | | | | | | |
| Magistrados | 8 | 8 | 8 | 8 | 8 | 8 | 8 |
| Consejo Seccional Judicatura del Valle del Cauca | | | | | | | |
| Magistrados Sala Disciplinaria | 3 | 3 | 3 | 3 | 3 | 3 | 3 |
| Magistrados Sala Administrativa | 3 | 3 | 3 | 3 | 3 | 3 | 3 |
| Tribunal Superior Distrito Judicial de Cali | | | | | | | |
| Magistrados Sala Penal | 8 | 8 | 8 | 8 | 8 | 8 | 8 |
| Magistrados Sala Civil | 8 | 8 | 9 | 9 | 9 | 9 | 9 |
| Magistrados Sala Laboral | 8 | 8 | 8 | 8 | 8 | 8 | 8 |
| Magistrados Sala de Familia | 5 | 5 | 5 | 5 | 5 | 5 | 5 |
| Juzgado Penal del Circuito | 21 | 21 | 21 | 21 | 21 | 21 | 21 |
| Juzgado Penal Municipal | 33 | 33 | 33 | 33 | 33 | 33 | 33 |
| Juzgado de Menores | 6 | 6 | 6 | 6 | 6 | 6 | 6 |
| Juzgado Civil del Circuito | 15 | 15 | 15 | 15 | 15 | 15 | 15 |
| Juzgado Civil Municipal | 28 | 28 | 28 | 28 | 28 | 28 | 28 |
| Juzgado Laboral del Circuito | 10 | 10 | 10 | 10 | 10 | 10 | 10 |
| Juzgado de Familia | 10 | 10 | 10 | 10 | 10 | 10 | 10 |
| Juzgado de Ejecución de Penas y Med. Seg. | - | 2 | 2 | 3 | 3 | 3 | 3 |
| Juzgado Penal del Circuito Especializado | - | - | - | 2 | 2 | 2 | 2 |
| Juzgado de Orden Público | 1 | - | - | - | - | - | - |
| Juzgado Regional | - | 10 | 10 | - | - | - | - |
| Fiscalías Especializadas | 5 | 5 | 22 | 20 | 19 | 19 | 19 |
| Dirección Seccional de Fiscalía - Unidades | | | | | | | |
| | | | | Fiscales | | | |
| Patrimonio Económico I | 25 | 25 | 12 | 12 | 18 | 18 | 18 |
| Patrimonio Económico II | 14 | 14 | 12 | 12 | 18 | 18 | 18 |
| Patrimonio Económico III | 13 | 13 | 13 | 12 | - | - | - |
| Administración Pública | 13 | - | - | - | - | - | - |
| Financieros y Administración Pública | 10 | 10 | 12 | 12 | 12 | 12 | 12 |
| Vida y Pudor Sexual I | 11 | 11 | 13 | 13 | 26 | 26 | 26 |
| Vida y Pudor Sexual II | 11 | 11 | 13 | 13 | - | - | - |
| Vida y Pudor Sexual III | 11 | 11 | - | - | - | - | - |
| Patrimonio Económico Local I | 11 | 11 | 9 | 10 | 10 | 10 | 10 |
| Patrimonio Económico Local II | 11 | 11 | 9 | 9 | 9 | 9 | 9 |

3.1.1 Rama Jurisdiccional Círculo de Cali 1996 - 2002

2 de 2

| Descripción | 1996 | 1997 | 1998 | 1999 | 2000 | 2001 | 2002 |
|--|----------|------|------|------|------|------|------|
| Dirección Seccional de Fiscalía - Unidades | Fiscales | | | | | | |
| Lesiones Personales I | 9 | 9 | 10 | 10 | 15 | 15 | 15 |
| Lesiones Personales II | 9 | 9 | 10 | 10 | 15 | 15 | 15 |
| Lesiones Personales III | 9 | 9 | 10 | 10 | - | - | - |
| Ley 30/ 86 y otros | 12 | 12 | 13 | 13 | 13 | 13 | 13 |
| Periféricas | - | - | - | - | - | - | - |
| Brigada homicidios | - | - | - | - | - | - | - |
| Reacción Inmediata | 31 | 29 | 22 | 23 | 23 | 23 | 23 |
| Casa de la Justicia Aguablanca | - | 2 | 2 | 2 | 2 | 2 | 2 |
| Casa de la Justicia Siloé | - | 1 | 1 | 1 | 1 | 1 | 1 |
| Delegada ante el Tribunal Superior | 9 | 9 | 8 | 8 | 8 | 8 | 8 |
| Administración de Justicia y varios | 7 | 7 | 13 | 13 | 13 | 13 | 13 |
| Estructura de apoyo | - | - | 4 | 5 | 6 | 6 | 6 |

FUENTE : Dirección Seccional y Dirección Regional - Cali / Fiscalía General de la Nación, Tribunal Contencioso Administrativo del Valle del Cauca, Consejo Seccional de la Judicatura del Valle del Cauca

NOTA : En el año 2000 se fusionó la unidad III de patrimonio económico con la I y II; y la unidad III de lesiones personales con la I y II

3.1.2 Movimiento de procesos según instancia, por especialidad en Cali 2001

| Juzgado (especialidad) | Ingresos (instancia) | | | Egresos (instancia) | | | Inventario final |
|---------------------------|----------------------|---------|---------|---------------------|---------|--------|---------------------|
| | Primera | Segunda | Total | Primera | Segunda | Total | |
| TOTAL | 113,661 | 3,591 | 117,252 | 95,696 | 3,936 | 99,632 | 212,666 |
| Civil Circuito | 10,378 | 2,365 | 12,743 | 11,296 | 2,089 | 13,385 | 35,336 |
| Civil Municipal | 33,416 | - | 33,416 | 25,867 | - | 25,867 | 108,298 |
| De Familia | 13,179 | 48 | 13,227 | 13,089 | 42 | 13,131 | 17,000 |
| De Menores | 2,058 | - | 2,058 | 2,270 | - | 2,270 | 713 |
| Ejecución de penas | 6,633 | - | 6,633 | 3,578 | - | 3,578 | 23,621 |
| Laboral | 9,941 | - | 9,941 | 7,733 | - | 7,733 | 11,136 |
| Penal Circuito | 6,873 | 1,178 | 8,051 | 2,110 | 1,805 | 3,915 | 6,081 |
| Penal Municipal | 30,974 | - | 30,974 | 29,548 | - | 29,548 | 10,324 |
| Especializados | 209 | - | 209 | 205 | - | 205 | 157 |

FUENTE: SIERJU / Consejo Seccional de la Judicatura del Valle del Cauca

3.2. SEGURIDAD

3.2.1 Inspecciones y estaciones de policía 1996 - 2002

| Descripción | 1996 | 1997 | 1998 | 1999 | 2000 | 2001 | 2002 |
|--------------------------------------|------|------|------|------|------|------|------|
| Inspecciones Permanentes Policía | 7 | 7 | 6 | 6 | 4 | - | - |
| Inspecciones Superiores de Policía | 9 | 9 | 7 | 7 | 5 | 1 | 1 |
| Inspecciones de Policía y Desarrollo | 27 | 27 | 27 | 26 | 22 | 8 | 8 |
| Inspecciones de Policía rural | 15 | 10 | 15 | 15 | 15 | 15 | 15 |
| Inspecciones de Comisiones Civiles | 14 | 14 | 14 | 14 | 14 | 1 | 1 |
| Comisarías de familia | 8 | 8 | 8 | 10 | 10 | 5 | 5 |
| Estaciones de Policía Urbana | 8 | 26 | 26 | 12 | 25 | 24 | 24 |
| Estaciones de Policía Rural | 10 | 10 | 15 | 15 | 6 | 8 | 8 |
| Estaciones de Bomberos | 7 | 9 | 9 | 9 | 9 | 9 | 9 |
| Centros de Atención Inmediata (CAI) | 24 | 14 | 14 | 15 | 9 | 9 | 9 |
| Casas de Justicia | - | 1 | 1 | 2 | 2 | 2 | 2 |

FUENTE: Secretaría de Gobierno, convivencia y Seguridad, Policía Metropolitana Santiago de Cali

3.2.1.1 Inspecciones de policía, de comisión civil, superior y comisarías de familia 2002

| Tipo | Codunico | Barrio | Dirección | Teléfono |
|------|----------|---------------------------|-----------------|----------|
| 1 | 0101 | Terrón Colorado | A 4 Oeste 19-72 | 8829162 |
| 1 | 0294 | Vipasa | A 3CN 47AN-18 | 6659142 |
| 1 | 0608 | Los Guaduales | C 70A 4CN-116 | 4409901 |
| 1 | 1002 | El Guabal | C 14B 41A-25 | 3365928 |
| 1 | 1206 | Fenalco Kennedy | C 44 K 24C | 4436948 |
| 1 | 1406 | José M. Marroquín I Etapa | C 73A D 26P | 4483630 |
| 1 | 1804 | Meléndez | C 4C 93-55 | 3335542 |
| 1 | 1903 | El Lido | K 52 C 2 | 5525411 |
| 2 | 0309 | San Pascual | K 13A 13A-63 | 8818620 |
| 3 | 0309 | San Pascual | C 13A 13A-39 | 8855379 |
| 4 | 0309 | San Pascual | C 13A 13A-39 | 8885511 |
| 4 | 0608 | Los Guaduales | C 70A 4CN-116 | 4409901 |
| 4 | 1002 | El Guabal | C 14B 41A-25 | 3365928 |
| 4 | 1406 | José M. Marroquín I Etapa | C 73A D 26P | 4483630 |
| 4 | 1903 | El Lido | K 52 C 2 | 5521826 |

FUENTE: Secretaría de Gobierno, Convivencia y Seguridad, DAP

Tipo: 1 Inspección de policía 2 Inspección de comisión civil
3 Inspección superior 4 Comisaría de familia

3.2.1.2 Distritos, estaciones y subestaciones de policía urbana

2002

| Nombre | Tipo | Codunico | Barrio | Dirección | Teléfono |
|-----------------|------|----------|--------------------------|-----------------|----------|
| Distrito Uno | | 0309 | San Pascual | C 13 13-41 | 8850404 |
| Terrón Colorado | 1 | 0101 | Terrón Colorado | A 4 Oeste C 19 | 8829190 |
| La Flora | 1 | 0212 | La Flora | A 4B C 45 | 6540028 |
| Fray Damián | 1 | 0309 | San Pascual | C 13 13-41 | 8850352 |
| San Francisco | 1 | 0408 | Sultana - Berlín | K 1 C 34 | 4380395 |
| Junín | 1 | 0903 | Junín | C 12 K 24 | 5140071 |
| Distrito Dos | | 1206 | Fenalco Kennedy | K 24C C 44 | 4422779 |
| La Rivera | 1 | 0503 | Los Guayacanes | K 1 D C 67 | 4390026 |
| Floralia | 1 | 0610 | Ciudadela Floralia | K 3N C 72J | 4409945 |
| Alfonso López | 1 | 0701 | Alfonso López 1° Etapa | K 7D C 82 | 6629976 |
| Municipal | 1 | 0808 | Municipal | C 33A 11G-38 | 4413110 |
| Aguablanca | 1 | 1109 | Aguablanca | C 26A 25-36 | 3378721 |
| Nueva Floresta | 1 | 1206 | Fenalco Kennedy | K 24C C 44 | 4438348 |
| El Diamante | 1 | 1308 | El Diamante | K 32A C 41 | 4372812 |
| Los Mangos | 1 | 1406 | José M Marroquín I Etapa | C 73 K 26P | 4483587 |
| El Vallado | 1 | 1596 | Ciudad Córdoba | K 41B C 50 | 3274323 |
| Mariano Ramos | 1 | 1601 | Mariano Ramos | K 48 C 45 | 3376548 |
| Desepaz | 1 | 2198 | Ciudadela del Río | C 121 K 25 | 4200184 |
| Distrito Tres | | 1903 | El Lido | K 52 C 2 | 5513992 |
| El Guabal | 1 | 1002 | El Guabal | C 13 K 42A | 3250440 |
| Limonar | 1 | 1788 | Bosques del Limonar | K 64 C 13B | 3161922 |
| La María | 1 | 1792 | Parcelaciones Pance | K 125 C 23 | 5552916 |
| Meléndez | 1 | 1804 | Meléndez | C 4 K 93 | 3324806 |
| El Lido | 1 | 1903 | El Lido | K 52 C 2 | 5517635 |
| El Cortijo | 1 | 2001 | El Cortijo | K 51 Oeste 7-33 | 5510022 |
| Santa Elena | 2 | 1004 | Santa Elena | K 29A 23-24 | 3378006 |

FUENTE : Policía Metropolitana Santiago de Cali, DAP

Tipo: 1 Estación 2 Subestación

3.2.1.3 Subestaciones de policía rural

2002

| Nombre subestación | Codunico | Corregimiento | Teléfono | Radio teléfono |
|--------------------|----------|---------------|----------|----------------|
| El Hormiguero | 5201 | El Hormiguero | 4937096 | 10 - Uno |
| La Buitrera | 5401 | La Buitrera | 3259839 | |
| La Vorágine | 5421 | La Buitrera | 5550213 | |
| Pichindé | 5701 | Pichindé | 5502639 | |
| Felidia | 5904 | Felidia | 4936815 | Mai - 3 |
| El Saladito | 6001 | El Saladito | 5501055 | |
| La Elvira | 6102 | La Elvira | 4936802 | |
| Montebello | 6401 | Montebello | 8888327 | |

FUENTE: Policía Metropolitana Santiago de Cali, DAP

3.2.1.4 Centros de atención inmediata 2002

| Nombre del CAI | Codunico | Barrio | Dirección | Teléfono |
|---------------------|----------|----------------------------|-----------------|----------|
| Los Cristales | 0203 | Arboledas | K 6 C 1 Oeste | 8932148 |
| Chipichape | 0209 | San Vicente | A 6 C 30 | 6530450 |
| San Antonio | 0303 | San Antonio | K 10 C 2 Oeste | 8937184 |
| Paso del Comercio | 0697 | Urbanización Calimío | K 1 C 73A | 4409911 |
| Ciudadela Comfandi | 1703 | Ciudadela Comfandi | K 83B C 25 | 3323383 |
| Ciudad Jardín | 1704 | Urbanización Ciudad Jardín | C 16 K 102 | 3322396 |
| Parque Panamericano | 1906 | San Fernando Nuevo | C 5 K 35 | 5542707 |
| Los Cerros | 1919 | Cuarto de Legua | C 1 K 56 | 5518535 |
| La Sultana | 2099 | La Sultana | C 18 Oeste K 47 | 5101007 |

FUENTE : Policía Metropolitana Santiago de Cali, DAP

3.2.1.5 Casas de Justicia 2002

| Nombre | Codunico | Barrio | Dirección | Teléfono |
|------------|----------|---------------------------|------------|----------|
| Aguablanca | 1406 | José M. Marroquin I Etapa | C 73 D 26P | 4483630 |
| Siloé | 1903 | El Lido | C 2 K 52 | 5521826 |

FUENTE : Secretaría de Gobierno, Convivencia y Seguridad, DAP

3.2.1.6 Estaciones de bomberos 2002

| Nombre de estación | Codunico | Barrio | Dirección | Teléfono |
|------------------------|----------|---------------------------|----------------|----------|
| Forestal | 0199 | Aguacatal | Aguacatal | 8934183 |
| Central | 0208 | Versalles | A 3 20N-54 | 8821252 |
| Norte | 0295 | Urbanización La Flora | C 62N 3B-00 | 6656612 |
| Oriental | 0808 | Municipal | K 33A 11 -00 | 4413051 |
| Villa del Sur | 1114 | Villa del Sur | C 27 44-00 | 3365310 |
| Distrito de Aguablanca | 1406 | José M. Marroquin I Etapa | C 73 K 26M | 4483535 |
| Alameda | 1913 | El Cedro | K 24 7-22 | 5577600 |
| Occidental | 2002 | Belisario Caicedo | K 52 C 1 Oeste | 5532390 |
| Rural | 6101 | El Saladito | km. 12 | 5501170 |

FUENTE : Cuerpo de Bomberos Voluntarios de Cali, DAP

3.2.2 Delitos registrados 1995 - 2001

| Título | 1995 | 1996 | 1997 | 1998 | 1999 | 2000 | 2001 |
|---|-------|-------|-------|-------|-------|-------|-------|
| TOTAL | 9,562 | 9,016 | 7,887 | 7,301 | 9,393 | 8,797 | 9,021 |
| Contra la vida y la integridad personal | 5,708 | 4,962 | 4,059 | 3,699 | 5,399 | 4,921 | 4,771 |
| Homicidios comunes | 2,077 | 1,997 | 1,629 | 1,691 | 2,188 | 1,961 | 2,033 |
| Homicidios en accidente de tránsito | 538 | 466 | 445 | 396 | 467 | 457 | 356 |
| Lesiones personales comunes | 1,898 | 1,642 | 1,287 | 1,105 | 1,729 | 1,756 | 1,749 |
| Lesiones en accidente de tránsito | 1,051 | 732 | 585 | 399 | 881 | 639 | 582 |
| Suicidios | 133 | 115 | 111 | 108 | 134 | 100 | 39 |
| Abortos | 11 | 10 | 2 | - | - | 8 | 12 |
| Contra el patrimonio económico | 2,380 | 2,440 | 1,574 | 1,480 | 2,057 | 2,036 | 1,972 |
| Extorsión | 2 | 12 | 6 | 16 | 3 | 3 | 67 |
| Hurto calificado | 766 | 528 | 295 | 269 | 527 | 370 | 551 |
| Hurto automotores | 1,594 | 1,876 | 1,260 | 1,185 | 1,517 | 1,652 | 1,298 |
| Estafas | 6 | 11 | 5 | 2 | 2 | 3 | 11 |
| Daño en bien ajeno | 12 | 11 | - | 5 | 5 | 7 | 17 |
| Abigeato | - | 2 | 8 | 3 | 3 | 1 | 7 |
| Fraude mediante cheque | - | - | - | - | 3 | 7 | 21 |
| Contra la libertad y pudor sexual | 59 | 61 | 70 | 40 | 46 | 33 | 43 |
| Acceso carnal violento | 58 | 51 | 54 | 32 | 40 | 31 | 38 |
| Corrupción de menores | 1 | 10 | 16 | 8 | 6 | 2 | 5 |
| Contra la libertad individual | 17 | 10 | 44 | 44 | 68 | 110 | 43 |
| Secuestro simple | 27 | 17 | 10 | 4 | 11 | 4 | 2 |
| Secuestro extorsivo | - | - | - | 40 | 57 | 106 | 41 |
| Contra la seguridad pública | 1,376 | 1,496 | 2,118 | 1,929 | 1,742 | 1,590 | 1,920 |
| Porte y consumo de estupefacientes | 701 | 622 | 1,036 | 839 | 433 | 377 | 500 |
| Fabricación y tráfico armas de fuego | 675 | 874 | 1,082 | 1,090 | 1,276 | 1,170 | 1,392 |
| Terrorismo | - | - | - | - | 33 | 50 | 28 |
| Otros Delitos | 12 | 40 | 56 | 109 | 78 | 93 | 272 |

FUENTE : Policía Metropolitana Santiago de Cali

3.2.3 Homicidios comunes

3.2.3.1 Homicidios comunes según día de ocurrencia 1996 - 2002

| Día | 1996 | 1997 | 1998 | 1999 | 2000 | 2001 | 2002 |
|-----------|-------|-------|-------|-------|-------|-------|-------|
| TOTAL | 1,990 | 1,633 | 1,701 | 1,991 | 1,963 | 2,051 | 2,015 |
| Lunes | 244 | 173 | 208 | 204 | 252 | 277 | 248 |
| Martes | 217 | 171 | 206 | 201 | 228 | 235 | 238 |
| Miércoles | 191 | 230 | 191 | 244 | 258 | 239 | 223 |
| Jueves | 231 | 209 | 210 | 264 | 317 | 224 | 268 |
| Viernes | 272 | 200 | 238 | 287 | 450 | 255 | 240 |
| Sábado | 355 | 302 | 289 | 352 | 254 | 331 | 321 |
| Domingo | 480 | 348 | 359 | 439 | 204 | 490 | 477 |

FUENTE : Observatorio Social / Secretaría de Gobierno

3.2.3.2 Homicidios comunes según hora de ocurrencia 1996 - 2002

| Hora | 1996 | 1997 | 1998 | 1999 | 2000 | 2001 | 2002 |
|---------------|-------|-------|-------|-------|-------|-------|-------|
| TOTAL | 1,990 | 1,633 | 1,701 | 1,991 | 1,959 | 2,051 | 2,015 |
| 00:01 - 03:00 | 306 | 246 | 266 | 273 | 259 | 243 | 241 |
| 03:01 - 06:00 | 232 | 209 | 194 | 205 | 205 | 233 | 251 |
| 06:01 - 09:00 | 125 | 119 | 115 | 161 | 124 | 154 | 161 |
| 09:01 - 12:00 | 153 | 143 | 143 | 138 | 167 | 176 | 165 |
| 12:01 - 15:00 | 174 | 134 | 136 | 207 | 203 | 184 | 184 |
| 15:01 - 18:00 | 168 | 160 | 153 | 195 | 191 | 211 | 204 |
| 18:01 - 21:00 | 457 | 333 | 391 | 466 | 441 | 408 | 380 |
| 21:01 - 24:00 | 375 | 289 | 303 | 346 | 369 | 376 | 382 |
| Sin hora | - | - | - | - | - | 66 | 47 |

FUENTE : Observatorio Social / Secretaría de Gobierno

3.2.3.3 Homicidios comunes según edad y género de la víctima 1995 - 2002

| Edad/género | 1995 | | 1996 | | 1997 | | 1998 | |
|-------------|-------|-----|-------|-----|-------|-----|-------|----|
| | H | M | H | M | H | M | H | M |
| TOTAL | 1,920 | 143 | 1,878 | 112 | 1,520 | 113 | 1,616 | 85 |
| < 10 | 4 | 5 | 9 | 4 | 3 | 7 | 10 | - |
| 10 - 19 | 323 | 35 | 342 | 19 | 247 | 23 | 294 | 20 |
| 20 - 29 | 804 | 37 | 722 | 32 | 596 | 26 | 604 | 31 |
| 30 - 39 | 469 | 36 | 478 | 23 | 379 | 39 | 418 | 19 |
| 40 - 49 | 213 | 17 | 214 | 18 | 195 | 15 | 181 | 7 |
| 50 - 59 | 72 | 6 | 79 | 8 | 65 | 1 | 71 | 5 |
| 60 - 64 | 15 | 2 | 19 | 3 | 19 | - | 14 | 3 |
| > 64 | 20 | 5 | 15 | 5 | 16 | 2 | 24 | - |

| Edad/género | 1999 | | 2000 | | 2001 | | 2002 | |
|-------------|-------|-----|-------|----|-------|-----|-------|-----|
| | H | M | H | M | H | M | H | M |
| TOTAL | 1,873 | 118 | 1,870 | 93 | 1,913 | 138 | 1,886 | 129 |
| < 10 | 6 | 3 | 10 | 2 | 4 | - | 8 | 5 |
| 10 - 19 | 354 | 23 | 329 | 16 | 376 | 25 | 336 | 25 |
| 20 - 29 | 718 | 31 | 728 | 38 | 745 | 38 | 766 | 31 |
| 30 - 39 | 448 | 42 | 442 | 18 | 447 | 33 | 424 | 33 |
| 40 - 49 | 222 | 9 | 242 | 11 | 211 | 21 | 216 | 23 |
| 50 - 59 | 77 | 6 | 81 | 3 | 79 | 12 | 98 | 6 |
| 60 - 64 | 17 | 3 | 15 | 2 | 25 | 1 | 17 | - |
| > 64 | 31 | 1 | 23 | 3 | 6 | 7 | 21 | 6 |
| Sin edad | - | - | - | - | 20 | 1 | - | - |

FUENTE : Observatorio Social / Secretaría de Gobierno

3.2.4 Homicidios en accidentes de tránsito

3.2.4.1 Homicidios en accidentes de tránsito según día de ocurrencia 1996 - 2002

| Día | 1996 | 1997 | 1998 | 1999 | 2000 | 2001 | 2002 |
|-----------|------|------|------|------|------|------|------|
| TOTAL | 489 | 448 | 411 | 397 | 466 | 369 | 349 |
| Lunes | 48 | 53 | 48 | 48 | 63 | 52 | 45 |
| Martes | 42 | 45 | 36 | 44 | 41 | 49 | 35 |
| Miércoles | 61 | 58 | 43 | 50 | 52 | 50 | 34 |
| Jueves | 57 | 41 | 47 | 49 | 85 | 36 | 42 |
| Viernes | 70 | 63 | 67 | 61 | 112 | 61 | 54 |
| Sábado | 98 | 81 | 72 | 75 | 58 | 52 | 72 |
| Domingo | 113 | 107 | 98 | 70 | 55 | 69 | 67 |

FUENTE : Observatorio Social / Secretaría de Gobierno

3.2.4.2 Homicidios en accidentes de tránsito según hora de ocurrencia 1996 - 2002

| Hora | 1996 | 1997 | 1998 | 1999 | 2000 | 2001 | 2002 |
|---------------|------|------|------|------|------|-------|------|
| TOTAL | 489 | 448 | 411 | 397 | 466 | 369 | 349 |
| 00:01 - 03:00 | 48 | 47 | 33 | 47 | 36 | (...) | 21 |
| 03:01 - 06:00 | 40 | 40 | 45 | 45 | 48 | (...) | 15 |
| 06:01 - 09:00 | 72 | 50 | 45 | 33 | 51 | (...) | 52 |
| 09:01 - 12:00 | 47 | 50 | 67 | 43 | 60 | (...) | 37 |
| 12:01 - 15:00 | 73 | 48 | 40 | 46 | 64 | (...) | 40 |
| 15:01 - 18:00 | 68 | 82 | 59 | 67 | 63 | (...) | 52 |
| 18:01 - 21:00 | 88 | 72 | 73 | 61 | 88 | (...) | 59 |
| 21:01 - 24:00 | 53 | 59 | 49 | 55 | 56 | (...) | 47 |
| Sin hora | - | - | - | - | - | - | 26 |

FUENTE : Observatorio Social / Secretaría de Gobierno

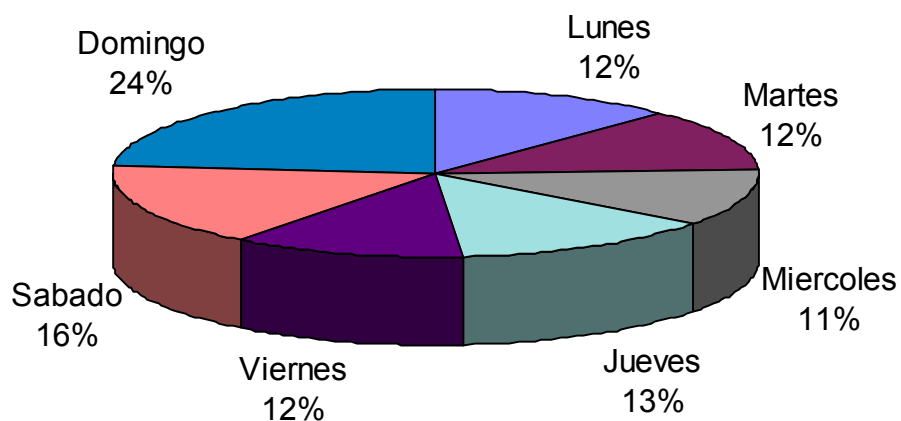
3.2.4.3 Homicidios en accidentes de tránsito según edad y género de la víctima 1994 - 2001

| Edad/género | 1994 | | 1995 | | 1996 | | 1997 | |
|-------------|------|-----|------|-----|------|-----|------|----|
| | H | M | H | M | H | M | H | M |
| TOTAL | 383 | 105 | 416 | 118 | 359 | 130 | 356 | 92 |
| < 10 | 20 | 7 | 11 | 6 | 14 | 10 | 15 | 6 |
| 10 - 19 | 37 | 11 | 35 | 21 | 38 | 16 | 37 | 13 |
| 20 - 29 | 105 | 29 | 136 | 16 | 99 | 29 | 90 | 11 |
| 30 - 39 | 84 | 13 | 86 | 18 | 64 | 28 | 70 | 19 |
| 40 - 49 | 44 | 12 | 42 | 15 | 34 | 12 | 45 | 7 |
| 50 - 59 | 32 | 6 | 23 | 11 | 30 | 9 | 33 | 7 |
| 60 - 64 | 17 | 6 | 22 | 6 | 17 | 4 | 11 | 4 |
| > 64 | 44 | 21 | 61 | 25 | 63 | 22 | 55 | 25 |

| Edad/género | 1998 | | 1999 | | 2000 | | 2001 | |
|-------------|------|----|------|----|------|----|-------|-------|
| | H | M | H | M | H | M | H | M |
| TOTAL | 346 | 65 | 304 | 93 | 372 | 94 | (...) | (...) |
| < 10 | 15 | 3 | 12 | 3 | 8 | 9 | (...) | (...) |
| 10 - 19 | 42 | 4 | 33 | 12 | 32 | 9 | (...) | (...) |
| 20 - 29 | 75 | 14 | 73 | 17 | 84 | 25 | (...) | (...) |
| 30 - 39 | 54 | 9 | 46 | 12 | 72 | 9 | (...) | (...) |
| 40 - 49 | 45 | 6 | 39 | 12 | 56 | 8 | (...) | (...) |
| 50 - 59 | 35 | 5 | 23 | 7 | 28 | 7 | (...) | (...) |
| 60 - 64 | 23 | 5 | 22 | 6 | 18 | 7 | (...) | (...) |
| > 64 | 57 | 19 | 56 | 24 | 74 | 20 | (...) | (...) |

FUENTE : Observatorio Social / Secretaría de Gobierno

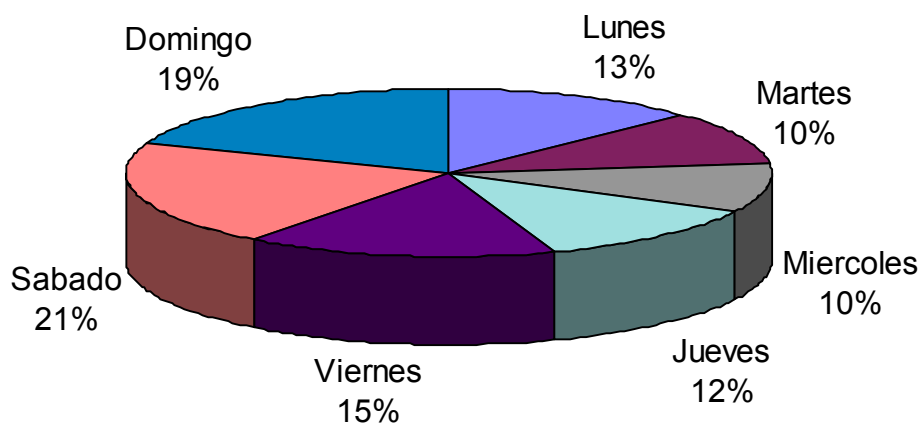
Municipio Santiago de Cali
Homicidios comunes según día
2002



FUENTE : Cuadro 3.2.3.1

Figura 3.1

Municipio Santiago de Cali
Homicidios en accidentes de tránsito
2002



FUENTE : Cuadro 3.2.4.1

Figura 3.2

3.2.5 Suicidios

3.2.5.1 Suicidios según día de ocurrencia 1995 - 2001

| Día | 1995 | 1996 | 1997 | 1998 | 1999 | 2000 | 2001 |
|-----------|------|------|------|------|------|-------|-------|
| TOTAL | 126 | 113 | 105 | 109 | 116 | 84 | (...) |
| Lunes | 16 | 13 | 18 | 16 | 15 | (...) | (...) |
| Martes | 12 | 26 | 13 | 21 | 11 | (...) | (...) |
| Miércoles | 20 | 12 | 7 | 8 | 12 | (...) | (...) |
| Jueves | 12 | 13 | 11 | 16 | 15 | (...) | (...) |
| Viernes | 15 | 12 | 20 | 17 | 14 | (...) | (...) |
| Sábado | 19 | 19 | 20 | 16 | 17 | (...) | (...) |
| Domingo | 32 | 18 | 16 | 15 | 32 | (...) | (...) |

FUENTE : Observatorio Social / Secretaría de Gobierno

3.2.5.1 Suicidios según hora de ocurrencia 1995 - 2001

| Hora | 1995 | 1996 | 1997 | 1998 | 1999 | 2000 | 2001 |
|---------------|------|------|------|------|------|------|-------|
| TOTAL | 126 | 113 | 105 | 109 | 116 | 84 | (...) |
| 00:01 - 03:00 | 10 | 7 | 12 | 9 | 13 | 8 | (...) |
| 03:01 - 06:00 | 8 | 9 | 6 | 6 | 9 | 7 | (...) |
| 06:01 - 09:00 | 20 | 16 | 16 | 15 | 14 | 9 | (...) |
| 09:01 - 12:00 | 17 | 21 | 20 | 18 | 19 | 8 | (...) |
| 12:01 - 15:00 | 13 | 18 | 12 | 14 | 13 | 16 | (...) |
| 15:01 - 18:00 | 20 | 9 | 15 | 14 | 17 | 16 | (...) |
| 18:01 - 21:00 | 22 | 20 | 12 | 19 | 19 | 12 | (...) |
| 21:01 - 24:00 | 16 | 13 | 12 | 14 | 12 | 8 | (...) |

FUENTE : Observatorio Social / Secretaría de Gobierno

3.2.5.3 Suicidios según edad y género de la víctima 1994 - 2001

| Edad/género | 1994 | | 1995 | | 1996 | | 1997 | |
|-------------|------|----|------|----|------|----|------|----|
| | H | M | H | M | H | M | H | M |
| TOTAL | 83 | 26 | 103 | 23 | 94 | 19 | 86 | 19 |
| < 10 | - | - | 1 | - | - | - | - | - |
| 10 - 19 | 10 | 6 | 20 | 3 | 22 | 5 | 11 | 8 |
| 20 - 29 | 29 | 10 | 49 | 12 | 23 | 7 | 27 | 4 |
| 30 - 39 | 25 | 3 | 9 | 4 | 15 | 2 | 22 | 4 |
| 40 - 49 | 6 | 4 | 10 | 4 | 9 | 3 | 13 | 2 |
| 50 - 59 | 8 | 1 | 3 | - | 12 | 1 | 5 | 1 |
| 60 - 64 | - | 1 | 1 | - | 4 | 1 | 2 | - |
| > 64 | 5 | 1 | 10 | - | 9 | - | 6 | - |

| Edad/género | 1998 | | 1999 | | 2000 | | 2001 | |
|-------------|------|----|------|----|------|----|-------|-------|
| | H | M | H | M | H | M | H | M |
| TOTAL | 85 | 24 | 97 | 19 | 67 | 17 | (...) | (...) |
| < 10 | - | - | 1 | - | 1 | - | (...) | (...) |
| 10 - 19 | 8 | 6 | 15 | 5 | 14 | 6 | (...) | (...) |
| 20 - 29 | 37 | 7 | 42 | 8 | 19 | 8 | (...) | (...) |
| 30 - 39 | 18 | 7 | 17 | 3 | 15 | - | (...) | (...) |
| 40 - 49 | 8 | 1 | 5 | 2 | 9 | 1 | (...) | (...) |
| 50 - 59 | 8 | 2 | 4 | - | 2 | 2 | (...) | (...) |
| 60 - 64 | 2 | - | 2 | - | 3 | - | (...) | (...) |
| > 64 | 4 | 1 | 11 | 1 | 4 | - | (...) | (...) |

FUENTE : Observatorio Social / Secretaría de Gobierno

3.2.6 Muertes accidentales

3.2.6.1 Muertes accidentales según día de ocurrencia 1995 - 2001

| Día | 1995 | 1996 | 1997 | 1998 | 1999 | 2000 | 2001 |
|-----------|------|------|------|------|------|-------|-------|
| TOTAL | 161 | 138 | 148 | 93 | 123 | 103 | (...) |
| Lunes | 22 | 20 | 20 | 12 | 13 | (...) | (...) |
| Martes | 25 | 27 | 15 | 11 | 16 | (...) | (...) |
| Miércoles | 22 | 22 | 25 | 7 | 21 | (...) | (...) |
| Jueves | 19 | 18 | 19 | 13 | 14 | (...) | (...) |
| Viernes | 31 | 18 | 19 | 18 | 25 | (...) | (...) |
| Sábado | 21 | 14 | 32 | 15 | 14 | (...) | (...) |
| Domingo | 21 | 19 | 18 | 17 | 20 | (...) | (...) |

FUENTE : Observatorio Social / Secretaría de Gobierno

3.2.6.2 Muertes accidentales según hora de ocurrencia 1995 - 2001

| Hora | 1995 | 1996 | 1997 | 1998 | 1999 | 2000 | 2001 |
|-----------------|------|------|------|------|------|------|-------|
| TOTAL | 161 | 138 | 148 | 93 | 123 | 103 | (...) |
| 00:01 - 03:00 | 9 | 10 | 5 | 6 | 10 | 9 | (...) |
| 03:01 - 06:00 | 10 | 6 | 17 | 10 | 7 | 5 | (...) |
| 06:01 - 09:00 | 16 | 11 | 16 | 10 | 11 | 10 | (...) |
| 09:01 - 12:00 | 27 | 27 | 28 | 20 | 25 | 16 | (...) |
| 12:01 - 15:00 | 33 | 20 | 22 | 14 | 15 | 15 | (...) |
| 15:01 - 18:00 | 35 | 29 | 30 | 17 | 30 | 23 | (...) |
| 18:01 - 21:00 | 11 | 20 | 17 | 10 | 13 | 15 | (...) |
| 21:01 - 24:00 | 17 | 11 | 13 | 6 | 12 | 10 | (...) |
| Sin especificar | 3 | 4 | - | - | - | - | (...) |

FUENTE : Observatorio Social / Secretaría de Gobierno

3.2.6.3 Muertes accidentales según edad y género de la víctima 1994 – 2001

| Edad/género | 1994 | | 1995 | | 1996 | | 1997 | |
|-------------|------|----|------|----|------|----|------|----|
| | H | M | H | M | H | M | H | M |
| TOTAL | 122 | 22 | 130 | 31 | 105 | 33 | 111 | 37 |
| < 10 | 19 | 8 | 23 | 9 | 15 | 8 | 27 | 7 |
| 10 - 19 | 15 | 4 | 13 | 3 | 12 | 2 | 8 | 4 |
| 20 - 29 | 22 | 2 | 25 | 4 | 15 | 4 | 22 | 5 |
| 30 - 39 | 30 | 3 | 26 | 3 | 17 | 2 | 13 | 4 |
| 40 - 49 | 8 | - | 11 | 2 | 13 | 4 | 10 | 5 |
| 50 - 59 | 12 | - | 9 | 2 | 13 | 1 | 9 | 2 |
| 60 - 64 | 3 | - | 8 | 0 | 6 | 2 | 4 | 2 |
| > 64 | 13 | 5 | 15 | 8 | 14 | 10 | 18 | 8 |

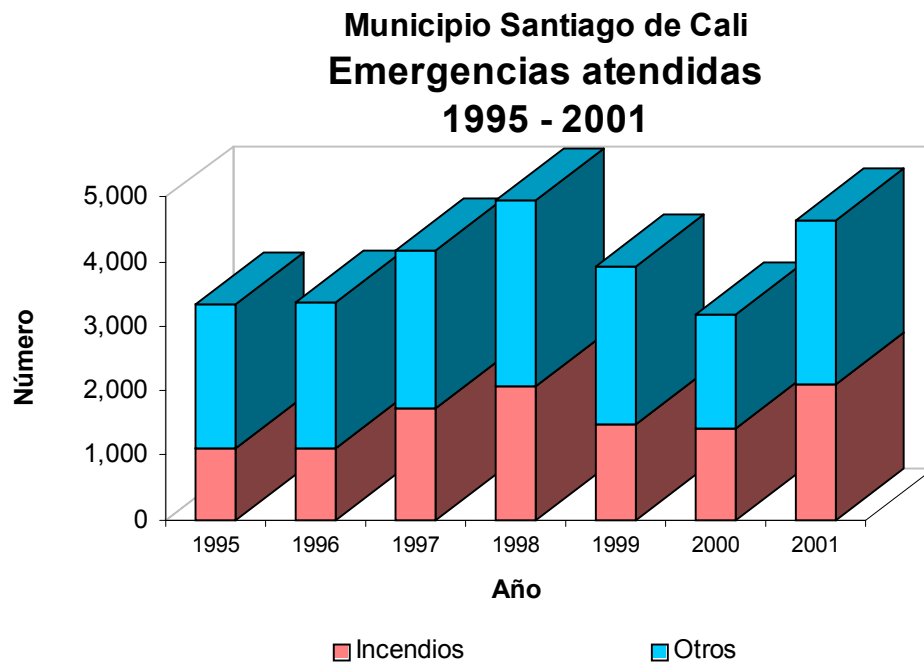
| Edad/género | 1998 | | 1999 | | 2000 | | 2001 | |
|-------------|------|----|------|----|------|----|-------|-------|
| | H | M | H | M | H | M | H | M |
| TOTAL | 75 | 18 | 83 | 40 | 73 | 30 | (...) | (...) |
| < 10 | 13 | 4 | 9 | 5 | 13 | 3 | (...) | (...) |
| 10 - 19 | 4 | 1 | 6 | 1 | 4 | - | (...) | (...) |
| 20 - 29 | 13 | 1 | 7 | 5 | 11 | 1 | (...) | (...) |
| 30 - 39 | 12 | 1 | 14 | 5 | 13 | 2 | (...) | (...) |
| 40 - 49 | 12 | 0 | 10 | 7 | 8 | 3 | (...) | (...) |
| 50 - 59 | 7 | 1 | 11 | 2 | 1 | 3 | (...) | (...) |
| 60 - 64 | 4 | 1 | 7 | 3 | 4 | 3 | (...) | (...) |
| > 64 | 10 | 9 | 19 | 12 | 19 | 15 | (...) | (...) |

FUENTE : Observatorio Social / Secretaría de Gobierno

3.2.7 Emergencias atendidas 1995 - 2001

| Descripción | 1995 | 1996 | 1997 | 1998 | 1999 | 2000 | 2001 |
|----------------------------|-------|-------|-------|-------|-------|-------|-------|
| TOTAL | 3,343 | 3,352 | 4,171 | 4,961 | 3,916 | 3,170 | 4,652 |
| Incendios diversos | 668 | 845 | 709 | 844 | 793 | 846 | 957 |
| Incendios forestales | 425 | 263 | 1,020 | 1,212 | 676 | 579 | 1131 |
| Accidentes de tránsito | 111 | 252 | 205 | 244 | 272 | 277 | 335 |
| Socorro a víctimas | 110 | 120 | 110 | 137 | 90 | 95 | 78 |
| Salvamento de personas | 182 | 135 | 142 | 163 | 142 | 105 | 138 |
| Control de abejas | 883 | 529 | 665 | 791 | 421 | 300 | 925 |
| Inundaciones | 16 | 36 | 42 | 48 | 60 | 23 | 27 |
| Escapes de gas y químicos | 869 | 1,051 | 1,149 | 1,367 | 1,021 | 604 | 565 |
| deslizamientos y derrumbes | 2 | 49 | 36 | 47 | 88 | 14 | 33 |
| Explosiones | 3 | 8 | 7 | 8 | 27 | 35 | 16 |
| Otras emergencias | 74 | 72 | 86 | 102 | 326 | 292 | 447 |

FUENTE : Benemérito Cuerpo de Bomberos Voluntarios de Cali



FUENTE : Cuadro 3.2.7

Figura 3.3

4 SERVICIOS PÚBLICOS

4.1 ACUEDUCTO

4.1.1 Consumo anual de agua, suscriptores y extensión de la red 1995 – 2001

| Descripción | Miles de m ³ | | | | | | |
|-----------------------------|-------------------------|---------|---------|---------|---------|---------|---------|
| | 1995 | 1996 | 1997 | 1998 | 1999 | 2000 | 2001 |
| CONSUMO | 151,654 | 145,554 | 148,629 | 142,541 | 132,283 | 129,652 | 125,168 |
| Residencial | 112,995 | 111,099 | 115,538 | 111,503 | 105,689 | 104,466 | 102,559 |
| Comercial e industrial | 22,099 | 21,152 | 21,411 | 19,759 | 17,224 | 16,739 | 14,609 |
| Oficial | 7,838 | 6,742 | 6,794 | 7,309 | 5,781 | 4,869 | 5,156 |
| Asentam. desarrollo incomp. | 8,722 | 6,561 | 4,886 | 3,970 | 2,919 | 2,542 | 2,225 |
| Otros | - | - | - | - | 670 | 1,036 | 619 |
| SUSCRIPTORES | 383,855 | 405,195 | 413,504 | 422,899 | 417,217 | 419,117 | 424,576 |
| Residencial | 344,807 | 365,790 | 375,983 | 386,491 | 383,002 | 386,132 | 391,934 |
| Comercial e industrial | 26,182 | 28,235 | 28,670 | 28,620 | 28,168 | 27,510 | 27,839 |
| Oficial | 1,147 | 1,150 | 1,227 | 1,546 | 1,099 | 999 | 964 |
| Asentam. desarrollo incomp | 11,719 | 10,020 | 7,624 | 6,242 | 4,565 | 4,225 | 3,595 |
| Otros | - | - | - | - | 383 | 251 | 244 |
| Extensión de la red (Km.) | 2,349 | 2,374 E | 2,399 | 2,560 | 2,571 | 2,462 | 2,470 |

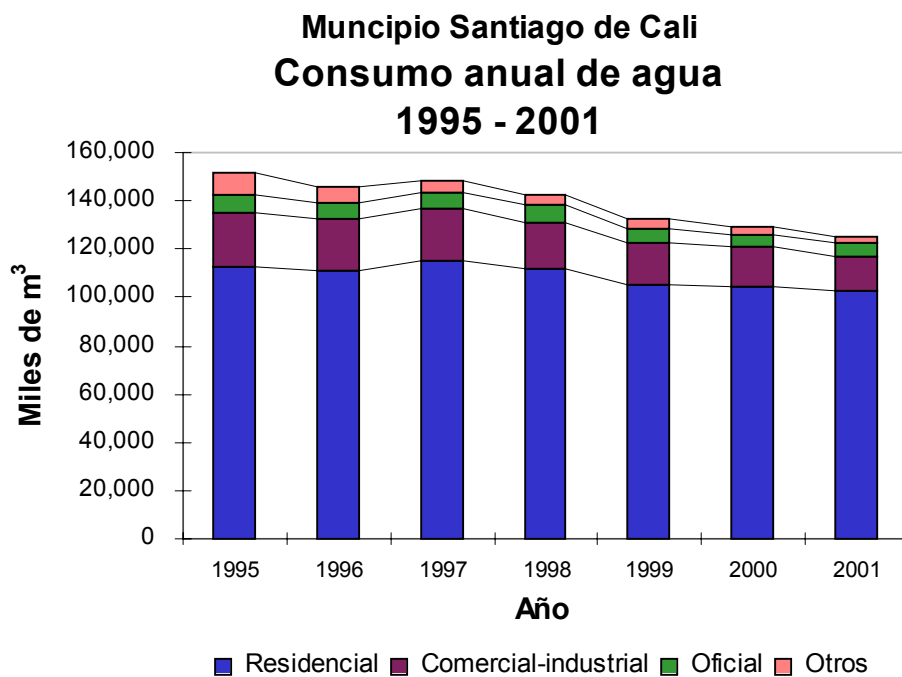
FUENTE : EMCALI

4.2 ALCANTARILLADO

4.2.1 Suscriptores y extensión de la red 1995 - 2001

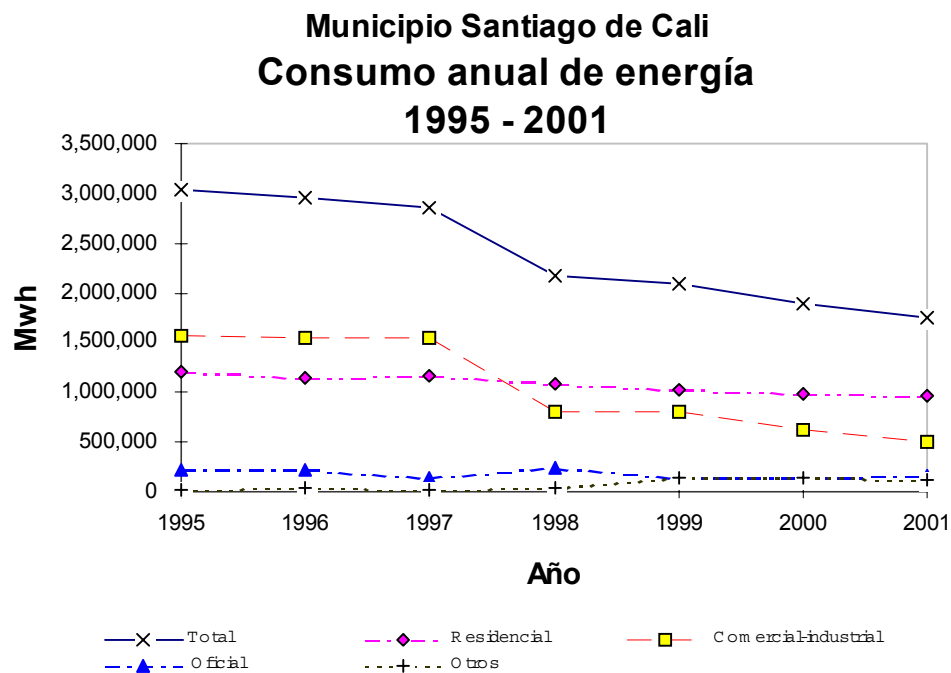
| Descripción | 1995 | 1996 | 1997 | 1998 | 1999 | 2000 | 2001 |
|---------------------------|---------|---------|---------|---------|---------|---------|---------|
| SUSCRIPTORES | 347,553 | 383,698 | 392,937 | 402,295 | 403,916 | 416,473 | 422,405 |
| Residencial | 321,134 | 355,190 | 363,980 | 373,488 | 375,572 | 387,615 | 393,315 |
| Comercial e industrial | 25,318 | 27,398 | 27,769 | 27,569 | 27,118 | 27,612 | 27,891 |
| Oficial | 1,101 | 1,110 | 1,188 | 1,238 | 1,056 | 996 | 957 |
| Otros | - | - | - | - | 170 | 250 | 242 |
| Extensión de la red (Km.) | 3,673 | 2,259 | 2,259 E | 2,472 | 2,557 | 2,721 | 2,820 |

FUENTE : EMCALI



FUENTE: Cuadro 4.1.1

Figura 4.1



FUENTE: Cuadro 4.3.1

Figura 4.2

4.3. ENERGIA

4.3.1 Consumo anual de energía eléctrica y suscriptores 1995 – 2001

| Descripción | Mw/h | | | | | | |
|----------------------------|-----------|-----------|-----------|-----------|-----------|-----------|-----------|
| | 1995 | 1996 | 1997 | 1998 | 1999 | 2000 | 2001 |
| CONSUMO | 2,947,307 | 2,935,005 | 2,862,249 | 2,165,114 | 2,096,506 | 1,896,042 | 1,740,146 |
| Residencial | 1,203,170 | 1,145,898 | 1,159,650 | 1,082,521 | 1,026,795 | 984,780 | 970,514 |
| Comercial | 452,245 | 483,859 | 504,152 | 478,066 | 423,198 | 373,344 | 364,291 |
| Industrial | 1,120,506 | 1,070,884 | 1,052,329 | 334,067 | 374,605 | 256,675 | 139,479 |
| Oficial | 147,059 | 124,164 | 131,864 | 237,429 | 138,988 | 140,055 | 151,109 |
| Asentam. desarrollo incomp | 24,327 | 17,736 | 14,254 | 11,994 | 11,347 | 10,829 | 17,377 |
| Otros | - | 12,794 | (...) | 21,037 | 121,573 | 130,359 | 97,376 |
| SUSCRIPTORES | 395,759 | 412,771 | 419,279 | 429,370 | 428,192 | 439,007 | 443,347 |
| Residencial | 352,847 | 369,070 | 376,022 | 387,555 | 387,885 | 396,338 | 400,070 |
| Comercial | 33,662 | 35,833 | 35,823 | 35,241 | 33,610 | 34,272 | 33,682 |
| Industrial | 1,269 | 1,342 | 1,295 | 897 | 804 | 698 | 645 |
| Oficial | 1,279 | 1,144 | 1,208 | 1,258 | 1,300 | 1,233 | 1,152 |
| Asentam. desarrollo incomp | 6,702 | 5,382 | 4,931 | 4,020 | 4,214 | 6,080 | 7,561 |
| Otros | - | 443 | (...) | 399 | 379 | 386 | 237 |

FUENTE : EMCALI

4.3.2 Consumo anual de gas propano distribuido por red y suscriptores 1996 - 2001

| Descripción | Miles de m ³ | | | | | |
|--------------|-------------------------|-------|-------|-------|-------|-------|
| | 1996 | 1997 | 1998 | 1999 | 2000 | 2001 |
| CONSUMO | 179 | 258 | 214 | 129 | 157 | 150 |
| Residencial | 141 | 203 | 179 | 129 | 157 | 128 |
| Comercial | 38 | 55 | 35 | - | - | 22 |
| SUSCRIPTORES | 5,066 | 2,072 | 2,959 | 3,012 | 2,654 | 1,917 |
| Residencial | 5,033 | 2,051 | 2,941 | 3,012 | 2,644 | 1,902 |
| Comercial | 33 | 21 | 18 | - | 10 | 15 |

FUENTE : Gases de Occidente

NOTA : 1 m³ de gas propano (GLP) equivale energéticamente a 2.6 m³ de gas natural

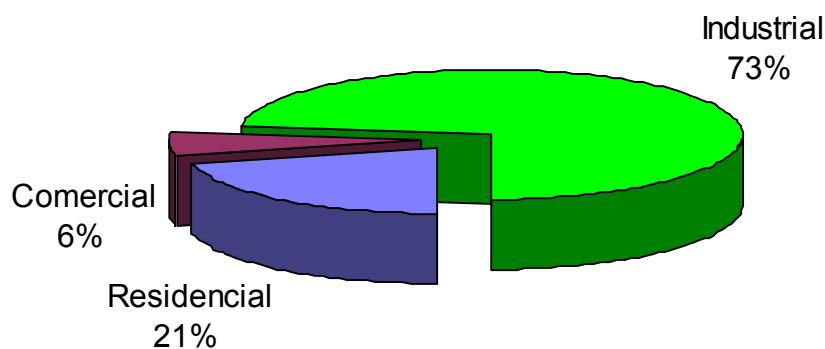
4.3.3 Consumo anual de gas natural y suscriptores 1997 – 2001

| Descripción | Miles de m ³ | | | | |
|--------------|-------------------------|--------|--------|---------|---------|
| | 1997 ^a | 1998 | 1999 | 2000 | 2001 |
| CONSUMO | 152 | 2,790 | 10,841 | 64,771 | 93,259 |
| Residencial | 151 | 2,309 | 8,421 | 16,291 | 19,703 |
| Comercial | 1 | 481 | 2,420 | 4,612 | 5,618 |
| Industrial | - | - | 13,900 | 43,868 | 67,938 |
| SUSCRIPTORES | 2,687 | 25,147 | 70,491 | 105,775 | 135,750 |
| Residencial | 2,637 | 24,970 | 69,825 | 104,657 | 133,953 |
| Comercial | 50 | 177 | 616 | 1,051 | 1,696 |
| Industrial | - | - | 50 | 67 | 101 |

FUENTE : Gases de Occidente

a La distribución de gas natural empezó en septiembre de 1997

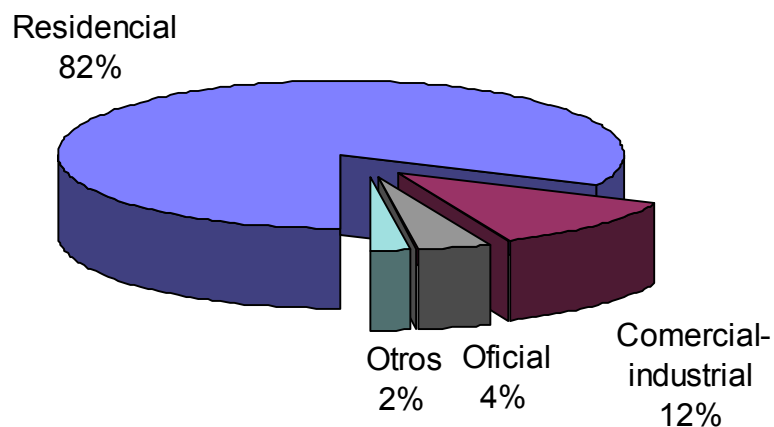
Municipio Santiago de Cali Consumo anual de gas natural por uso 2001



FUENTE : Cuadro 4.3.3

Figura 4.3

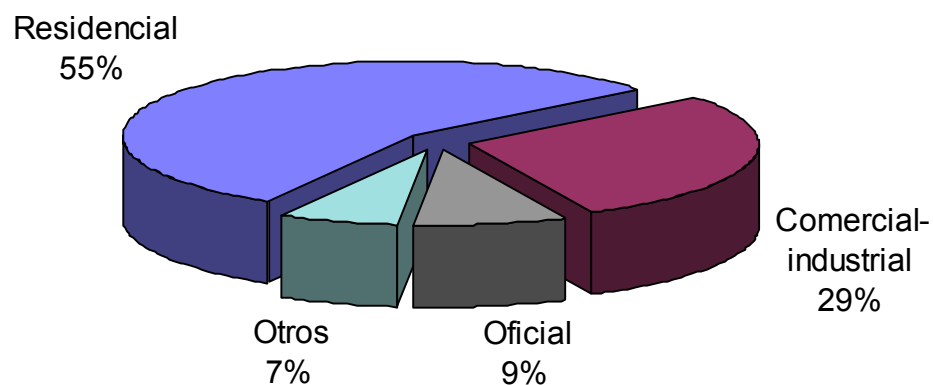
Municipio Santiago de Cali
Consumo anual de agua por uso
2001



FUENTE : Cuadro 4.1.1

Figura 4.4

Municipio Santiago de Cali
Consumo anual de energía por uso
2001



FUENTE : Cuadro 4.3.1

Figura 4.5

4.4 TELECOMUNICACIONES

4.4.1 Líneas telefónicas 1995 - 2001

| Descripción | 1995 | 1996 | 1997 | 1998 | 1999 | 2000 | 2001 |
|----------------------------|---------|---------|---------|---------|---------|----------------------|---------|
| LINEAS TELEFONICAS | 386,019 | 421,201 | 457,022 | 519,169 | 527,271 | 507,945 ^r | 484,542 |
| Residenciales | 268,864 | 294,424 | 326,948 | 389,233 | 402,231 | 377,597 ^r | 371,491 |
| Comerciales e industriales | 104,184 | 111,500 | 113,716 | 114,634 | 106,785 | 116,281 ^r | 100,622 |
| Oficial | 8,198 | 9,078 | 9,749 | 9,881 | 10,090 | 6,313 ^r | 6,095 |
| Monederos | 3,717 | 4,539 | 5,194 | 4,352 | 4,588 | 6,027 ^r | 5,668 |
| Telefonía móvil | 1,056 | 1,660 | 1,415 | 897 | 1,976 | 1,727 | 666 |
| Otros | - | - | - | 172 | 1,601 | - | - |

FUENTE: EMCALI, CALITEL 1998-1999

NOTA: Las empresas Unitel y Calitel no proporcionan la información

4.5. ASEO

4.5.1 Recolección anual de basura, barrido y suscriptores 1995 – 2001

| Descripción | 1995 | 1996 | 1997 | 1998 | 1999 | 2000 | 2001 |
|-----------------------------|---------|---------|---------|---------|---------|---------|---------|
| Toneladas | | | | | | | |
| RECOLECCION | 481,822 | 519,398 | 548,488 | 482,524 | 488,929 | 532,837 | 568,517 |
| Residencial | 315,525 | 333,466 | 485,692 | 353,847 | 356,320 | 342,586 | 334,255 |
| Comercial e industrial | 24,713 | 22,877 | 35,613 | 34,003 | 32,568 | 39,175 | 35,201 |
| Hospitalaria | 2,748 | 777 | 2,362 | 2,821 | 1,287 | 2,406 | 758 |
| Plazas de mercado | 18,552 | 18,291 | 23,184 | 14,403 | 15,412 | 17,298 | 15,216 |
| Recorrido de vías o mixtos | 30,916 | 85,157 | (...) | 55,519 | 53,271 | 41,854 | 54,483 |
| Escombros | 46,687 | 16,007 | (...) | 20,167 | 28,559 | 87,420 | 124,432 |
| Otros | 41,769 | 42,626 | 13 | - | - | 97 | 2,156 |
| Rural | 912 | 197 | 1,624 | 1,764 | 1,512 | 2,001 | 2,016 |
| Recolección (Ton/día) | 1,544 | 1,665 | 1,758 | 1,547 | 1,567 | 1,708 | 1,822 |
| Barrido (Km/día) | 798 | 1,413 | 1,723 | (...) | 1,359 | 1,066 | 1,412 |
| Basura dispuesta en Navarro | 492,234 | 513,076 | 541,812 | 682,123 | 650,550 | 556,328 | 568,518 |
| SUSCRIPTORES | 408,265 | 417,986 | 417,395 | 441,322 | 445,208 | 468,028 | 465,516 |
| Residencial | 368,386 | 381,991 | 382,970 | 385,784 | 394,602 | 410,452 | 423,684 |
| Comercial | 36,882 | 31,174 | 26,899 | 47,796 | 42,624 | 50,692 | 34,784 |
| Industrial | 1,191 | 2,995 | 5,448 | 5,578 | 5,667 | 4,772 | 5,225 |
| Oficial y otros | 1,184 | 1,219 | 1,342 | 1,587 | 1,840 | 1,624 | 1,413 |
| Hospitalaria | 104 | 622 | 607 | 736 | 475 | 552 | 410 |

FUENTE : EMSIRVA, RH ESP 1999-2000, Serviambientales

4.6. ABASTECIMIENTOS

4.6.1 Plazas de mercado, y mercados móviles 1996 - 2002

| Descripción | 1996 | 1997 | 1998 | 1999 | 2000 | 2001 | 2002 |
|---------------------------------|------|------|------|------|------|------|------|
| Plazas de mercado | 6 | 6 | 6 | 7 | 7 | 7 | 7 |
| Mercados móviles | | | | | | | |
| Cavasa | 17 | 17 | 17 | 17 | 17 | - | - |
| Asociación de Ayuda Comunitaria | 15 | 15 | 15 | 15 | 15 | 8 | 8 |
| Asocomuval | 12 | 12 | 12 | 12 | 12 | 12 | 12 |
| Asomercali | - | - | - | - | - | 4 | 4 |
| Asomóviles | 8 | 11 | 11 | 11 | 11 | 18 | 18 |

FUENTE: Asociación de Ayuda Comunitaria, ASOCOMUVAL, ASOMERCALI, ASOMOVILES

4.6.1.1 Plazas de mercado 2002

| Barrio | Nombre | Dirección |
|--------|-----------------|--------------|
| 0403 | El Porvenir | K 5 31A - 20 |
| 0703 | Alfonso López | C 72 K 8 |
| 0803 | La Floresta | D19 K 17F |
| 1004 | Santa Elena | C 23 K 29 |
| 1903 | Siloé (El Lido) | C 1 52 - 00 |
| 1913 | Alameda | C 8 K 26 |

FUENTE : DAP

4.6.1.2 Mercados móviles 2002

| Barrio | Nombre | Dirección | 1 de 2 Día |
|--------|--------|-----------|---------------|
|--------|--------|-----------|---------------|

ASOCIACION DE AYUDA COMUNITARIA

| | | | |
|------|------------------------|----------------|-----------|
| 0306 | San Bosco | K 14 C 9 | Martes |
| 0708 | Los Pinos | C 70 K 7M Bis | Martes |
| 0303 | San Antonio | C 2 oeste K 9A | Miércoles |
| 0906 | Manuel M. Buenaventura | C 18 K 18 | Viernes |
| 1994 | Pampalinda | C 2A K 62 | Viernes |
| 0207 | Granada | C 15 A 9N | Sábado |
| 1702 | Primero de Mayo | C 13 K 56 | Sábado |
| 1703 | Ciudadela Comfandi | K 83 C 25 | Domingo |

4.6.1.2 Mercados móviles 2002

2 de 2

| Barrio | Nombre | Dirección | Día |
|------------|---------------------------|------------------|-----------|
| ASOCOMUVAL | | | |
| 0910 | Barrio Obrero | C 25 K 10 | Martes |
| 1207 | Nueva Floresta | C 44 K 26J | Martes |
| 0408 | Berlín | C 34 K 5N | Miércoles |
| 0610 | Ciudadela Floralia | C 72F K 4N | Miércoles |
| 0601 | San Luís | C 70 K 1D | Jueves |
| 0815 | Villacolombia | C 49 K 8 | Jueves |
| 1016 | Las Granjas | C 16 K 44 | Viernes |
| 1205 | El Paraíso | K 28B C 27 | Viernes |
| 1605 | Brisas del Limonar | C 37 K 25 | Sábado |
| 1801 | Buenos Aires | C 2F K 70 | Sábado |
| 1308 | El Diamante | K 34 C 37 | Domingo |
| 0101 | Terrón Colorado | La Torre | Domingo |
| ASOMERCALI | | | |
| 0811 | Las Américas | C 36 K 12 - K 13 | Miércoles |
| 0301 | Nacional | C 5 oeste K 18 | Viernes |
| 1804 | Meléndez | C 4C K 92 | Sábado |
| 0501 | El Sena | C 56 K 3 | Domingo |
| ASOMOVILES | | | |
| 0294 | Vipasa | C 44N A 2 | Martes |
| 1405 | Marroquín II | C 73A D 26F1 | Martes |
| 1787 | El Limonar | K 65 C 15 | Martes |
| 1209 | 12 de Octubre | C 50 K 28F | Miércoles |
| 1921 | Nueva Tequendama | K 50 C 9 | Miércoles |
| 1304 | El Poblado II | K 28F C 72L | Miércoles |
| 1013 | Panamericano | C 12 K 49 | Jueves |
| 1207 | Nueva Floresta | C 44 K 17 | Jueves |
| 0818 | Urbanización La Base | C 70 K 12 | Jueves |
| 0294 | Vipasa | C 44 A 4 | Viernes |
| 1916 | Los Cámbulos | K 44 C 8A | Viernes |
| 1011 | San Carlos | K 39 C 32 | Viernes |
| 0502 | Los Andes | C 56 K 1D | Sábado |
| 0217 | Los Alamos | C 56 A 2 | Sábado |
| 1504 | El Vallado | C 50 K 41B | Sábado |
| 0696 | San Luís II | C 72 K 1 | Domingo |
| 1406 | José M. Marroquín I Etapa | K 26P5 T 105 | Domingo |
| 2107 | Compartir | K 24H C 100 | Domingo |

FUENTE : Asociación de Ayuda Comunitaria, ASOCOMUVAL, ASOMERCALI, ASOMOVILES, DAP

5 RECREACION Y TURISMO

5.1. RECREACION Y CULTURA

5.1.1 Recreación y cultura 1996 - 2002

| Descripción | 1996 | 1997 | 1998 | 1999 | 2000 | 2001 | 2002 |
|---------------------------------------|--------|--------|--------|--------|--------|--------|--------|
| Salas de Cine | 17 | 16 | 23 | 30 | 30 | 29 | 28 |
| Capacidad salas de cine (sillas) | 12,811 | 12,573 | 12,288 | 11,059 | 10,359 | 9,797 | 9,340 |
| Teatros | 14 | 14 | 16 | 16 | 16 | 16 | 16 |
| Capacidad teatros (sillas) | 25,090 | 25,062 | 25,237 | 25,036 | 25,036 | 25,036 | 25,036 |
| Grupos de teatro | 42 | 46 | 27 | 24 | 24 | 24 | 24 |
| Museos | 7 | 7 | 7 | 7 | 7 | 7 | 7 |
| Bibliotecas | 60 | 60 | 60 | 93 | 97 | 95 | 98 |
| Salas de exposición | 54 | 61 | 42 | 30 | 31 | 28 | 28 |
| Salas de convenciones y auditorios | 146 | 144 | 136 | 165 | 172 | 180 | 180 |
| Capacidad salas y auditorios (sillas) | 20,795 | 20,535 | 16,428 | 25,390 | 26,341 | 31,501 | 31,131 |

FUENTE : Cali en Cifras 2001/DAP, Cuadros 5.1.1.1 a 5.1.1.9

5.1.1.1 Salas de cine 2002

| 1 de 2 | | | | |
|--------------------------|------------------|--------------------------|----------|-----------------------|
| Nombre | Código barrio | Dirección | Teléfono | Capacidad (Sillas) |
| TOTAL | | | | 9,340 |
| Cinemateca La Tertulia | 0202 | A Colombia 5 - 105 oeste | 8932939 | 300 |
| Cine Bar Palos de Moguer | 0210 | A 6A 22 - 26 | 6602841 | 50 |
| Chipichape 1 | 0218 | Chipichape | 6592283 | 270 |
| Chipichape 2 | 0218 | Chipichape | 6592284 | 92 |
| Chipichape 3 | 0218 | Chipichape | 6592285 | 320 |
| Chipichape 4 | 0218 | Chipichape | 6592286 | 290 |
| Chipichape 5 | 0218 | Chipichape | 6592287 | 117 |
| Chipichape 6 | 0218 | Chipichape | 6592288 | 202 |
| Chipichape 7 | 0218 | Chipichape | 6592283 | 77 |
| Colón | 0307 | C 11 9 - 34 | 8804733 | 400 |
| Proartes | 0308 | K 5 7 - 02 | 8851179 | 70 |
| Cine Oro | 0310 | C 13 8 - 53 | 8892560 | 400 |
| Cinerama | 0311 | K 4 13 - 62 | 8822966 | 875 |
| El Cid | 0311 | K 5 9 - 33 | 8841789 | 1,396 |
| Mariscal Sucre | 0909 | C 18 8 - 10 | 8853501 | 700 |
| Unicali 1 | 1791 | Unicentro L 190 | 3332020 | 446 |

5.1.1.1 Salas de cine 2002

2 de 2

| Nombre | Código barrio | Dirección | Teléfono | Capacidad (Sillas) |
|--------------|------------------|-----------------|----------|-----------------------|
| Unicali 2 | 1791 | Unicentro L 190 | 3332020 | 439 |
| Unicali 3 | 1791 | Unicentro L 190 | 3332020 | 186 |
| Unicali 4 | 1791 | Unicentro L 190 | 3332020 | 186 |
| Unicali 5 | 1791 | Unicentro L 190 | 3332020 | 199 |
| Unicali 6 | 1791 | Unicentro L 190 | 3332020 | 217 |
| Unicali 7 | 1791 | Unicentro L 190 | 3332020 | 232 |
| Unicali 8 | 1791 | Unicentro L 190 | 3332020 | 234 |
| Unicali 9 | 1791 | Unicentro L 190 | 3332020 | 296 |
| Unicali 10 | 1791 | Unicentro L 190 | 3332020 | 306 |
| Unicali 11 | 1791 | Unicentro L 190 | 3332020 | 118 |
| Unicali 12 | 1791 | Unicentro L 190 | 3332020 | 110 |
| San Fernando | 1910 | K 34 4D - 47 | 5563089 | 812 |

FUENTE : Entidades respectivas, DAP

5.1.1.2 Teatros 2002

| Nombre | Código barrio | Dirección | Teléfono | Capacidad (Sillas) |
|------------------------------------|------------------|----------------------|----------|-----------------------|
| TOTAL | | | | 25,036 |
| Sala Beethoven | 0206 | A 1 C 8N | 6673368 | 683 |
| Sala Julio Valencia | 0206 | A 2 7N-38 | 6675649 | 150 |
| Centro Colombo Americano | 0207 | C 13N 8-45 | 6673539 | 200 |
| Alianza Colombo Francesa | 0208 | A 6 21-34 | 6613431 | 100 |
| Cali Teatro | 0303 | K 12 4-51 | 8938790 | 130 |
| Teatro Imaginario | 0303 | K 10 2-86 | 8936991 | 100 |
| Teatro La Máscara | 0303 | K 10 3-40 | 8938769 | 200 |
| Teatro Experimental de Cali | 0307 | C 7 8-63 | 8843820 | 250 |
| Teatro Municipal | 0308 | K 5 6-64 | 8839107 | 1,032 |
| Teatro Al Aire Libre Los Cristales | 0309 | K 14A 6-00 Oeste | 5582009 | 20,000 |
| Teatro Jorge Isaacs | 0311 | K 3 12-06 | 8899323 | 1,187 |
| Teatro IPC | 0401 | C 28 5-74 | 4487616 | 100 |
| Sala Stanislao Zuleta | 1705 | Ciudad Universitaria | 3315278 | 650 |
| Domus Teatro | 1910 | K 25 2 - 72 | 5541782 | 100 |
| Esquina Latina | 1910 | C 4 Oeste 35-30 | 5542156 | 100 |
| Salamandra | 1910 | K 36 4A-31 | 5542411 | 54 |

FUENTE : Entidades respectivas, DAP

5.1.1.3 Grupos de teatro 2001

| Nombre | Barrio | Dirección | Teléfono | Director |
|-------------------------------------|--------|-------------------|----------|------------------------|
| Escuela de Teatro I.D. Bellas Artes | 0206 | A 2 7N - 28 | 6675649 | Fernando Vidal |
| Titirindeba | 0206 | A 2 7N - 28 | 6673365 | Ana Ruth Velasco |
| El Taller de Cali | 0207 | C 16N 9N - 57 | 6684432 | Guillermo Piedrahita |
| Trotasueño | 0212 | K 2 Oeste 7-18 | 8930982 | Hernan Cerón |
| Teatro Imaginario | 0303 | K 10 2 - 86 | 8936991 | Danilo Tenorio |
| La Máscara | 0303 | K 10 3 - 40 | 8938769 | Lucy Bolaños |
| Cali Teatro | 0303 | K 12 4 - 51 | 8938790 | Alvaro Arcos |
| Teatro Experimental de Cali TEC | 0307 | C 7 8 - 63 | 8843820 | Enrique Buenaventura |
| Grupo Teatro Juvenil IPC | 0401 | C 28 5 - 74 | 4410715 | Jorge Vanegas |
| Taller Teatral El Globo | 0401 | C 28 5 - 74 | 5571165 | Jorge Vanegas |
| Títeres Tío Jolgorio | 0401 | C 28 5 - 74 | 4410715 | Reinel Osorio |
| Titiricanto | 0901 | C 9B 20 - 74 | 5572551 | Galileo Alvarez |
| La Tarumba | 1011 | C 11 41 - 29 | 3365462 | Otoniel Romero |
| Artedrama | 1596 | K 43A 48A - 16 | 3273775 | Lucelly Ospina |
| Pequeño Teatro de Muñecos | 1804 | C 4 85 - 45 | 3325891 | Gerardo Potes |
| Teatro Taller Unilibre | 1908 | D 37A 3 - 29 | 5581970 | Alvaro Ernesto Benitez |
| Cali Cuento-Esquina Latina | 1910 | C 4 oeste 35 - 30 | 5542156 | Alfredo Valderrama |
| Teatro Esquina Latina | 1910 | C 4 oeste 35 - 30 | 5584148 | Orlando Cajamarca |
| Domus Teatro | 1910 | K 25 2 - 72 | 5541782 | Manuel Sierra |
| Barco Ebrio | 1910 | K 36 4A - 31 | 5542411 | Hoover Delgado |
| Colectivo Teatral Infinito | 1910 | K 36 4A - 31 | 5542411 | Harold Molina |
| Teusaca | 1994 | K 62 C 5 | 5134600 | Jorge Vanegas |
| Títeres Cuco | 2002 | K 53 oeste 3 - 28 | 5528046 | Hamilton Mayor |
| Fundación de Títeres Tutruica | 6204 | Los Limones | 5502206 | Mauricio Castañeda |

FUENTE : Grupos respectivos, DAP

5.1.1.4 Teatrinós 2002

| Nombre | Código barrio | Dirección | Capacidad (Sillas) |
|------------------|------------------|------------------------|-----------------------|
| TOTAL | | | 4,300 |
| La Tertulia | 202 | A Colombia 5-105 Oeste | 800 |
| Chipichape | 218 | Chipichape | 400 |
| San Antonio | 303 | C 1 K 10 | 40 |
| Teatro Municipal | 308 | K 5 6 - 64 | 260 |
| San Nicolás | 312 | K 5 C 20 | 800 |
| La 14 de Calima | 422 | K 1 C 70 | 1,000 |
| Trade Center | 1776 | K 100 11-60 | 200 |
| Cosmocentro | 1984 | K 50 5A - 66 | 600 |
| Brisas de Mayo | 2006 | K 54 10 oeste - 28 | 200 |

FUENTE: Entidades respectivas, DAP

5.1.1.5 Museos 2002

| Nombre | Barrio | Dirección | Teléfono |
|---|--------|------------------------|----------|
| Museo de Arte Moderno La Tertulia | 0202 | A Colombia 5-105 oeste | 8932945 |
| Museo Departamental de Historia Natural | 0203 | K 2 oeste 7 - 18 | 8930981 |
| Fundación Museo de Arte Yesid Montaña | 0212 | A 4 44AN - 33 | 6641359 |
| Museo Calima - Banco de la República | 0308 | C 7 4 - 69 | 8836945 |
| Museo Arqueológico La Merced | 0308 | K 4 6 - 59 | 8893434 |
| Museo Arte Religioso La Merced | 0308 | K 4 6 - 117 | 8804737 |
| Museo Arqueológico Univalle | 1705 | Ciudad Universitaria | 3315278 |

FUENTE : Entidades respectivas, DAP

5.1.1.6 Videotecas 2002

| Nombre | Barrio | Dirección | Teléfono |
|--------------------------------|--------|----------------------|----------|
| Biblioteca El Centenario | 0302 | A Colombia C 4 oeste | 8834116 |
| Cámara de Comercio San Antonio | 0303 | C 3 9 - 08 | 8818102 |
| Videoteca de Cali | 0308 | K 5 6 - 05 | 8858860 |
| Sociedad de Mejoras Públicas | 0308 | K 4 6 - 76 | 8810583 |

FUENTE : Entidades respectivas, DAP

5.1.1.7 Bibliotecas, centros de documentación, centros de información, bancos de datos y servicios de información 2002

| | | | | 1 de 3 |
|---|------|--------|-------------------------|--------------|
| Nombre | Clas | Barrio | Dirección | Teléfono |
| Esther Zorrilla - Cent Doc José Celestino Mutis | 6 | 0101 | A 7 Oeste C 19 | 8829099 |
| Centro Cultural Comuna 1 | 6 | 0102 | A 5 Oeste 44-69 | 8944801 |
| Fundación Social y Cultural Bajo Aguacatal | 6 | 0199 | A 14 Oeste 8-04 | 8927168 |
| Centro Cultural Colombo Americano | 1 | 0205 | C 13N 8-45 | 6611345 |
| Cámara de Comercio Colombo Americana | 1 | 0206 | A 1 3N-97 | 6672993 |
| Corporación Educativa IDEE | 1 | 0206 | A 3 12-67 | 6614925 |
| Empresas Municipales de Cali | 1 | 0206 | CAM Torre Emcali P 5 | 8834011-1611 |
| Instituto Departamental de Bellas Artes | 1 | 0206 | A 2 7N-38 | 6673365 |
| Departamento Administrativo Planeación Mpal. | 2 | 0206 | CAM Torre Alcaldía P 10 | 6689100 |
| ICETEX - Centro piloto de orientación e información | 3 | 0206 | A 1 7N-41 | 6618646 |
| Instituto de Carreras Técnicas Profesionales IDCI | 1 | 0206 | C 7 1N-57 | 6610321 |
| Corporación Educativa Centro Superior | 1 | 0207 | C 14N 8N-35 | 6613142 |
| Alianza Colombo Francesa | 1 | 0208 | A 6 21 - 34 | 6613431 |
| Escuela Superior de Admón. Pública ESAP | 1 | 0209 | A 2Bis 24AN-25 | 6687256 |

**5.1.1.7 Bibliotecas, centros de documentación, centros de información, bancos de datos y servicios de información
2002**

2 de 3

| Nombre | Clas | Barrio | Dirección | Teléfono |
|--|------|--------|------------------|--------------|
| Seguro Social | 1 | 0209 | A 3B 24-150 | 6672064-357 |
| Carvajal S.A. | 1 | 0210 | C 29N 6A-40 | 6675011 |
| DANE | 4 | 0210 | A 6B 26N-55 | 6618844 |
| CAMACOL | 3 | 0293 | A 2A 47-02 | 6640482 |
| Universidad Cooperativa de Colombia | 1 | 0295 | A 3 54-23 | 6570123 |
| ASOCAÑA | 3 | 0295 | C 58 3N-15 | 6647902 |
| El Centenario (Municipal) | 1 | 0302 | C 4 Oeste 1 - 12 | 8932908 |
| La María – Esc. Carlos A. Sardi | 6 | 0303 | K 5 2-69 | 8936885 |
| Departamento Administrativo Planeación Valle | 1 | 0307 | C 9 8-60 P3 | 8896240 |
| Teatro Experimental de Cali TEC | 2 | 0307 | C 7 8-63 | 8843820 |
| COMFANDI - Infantil | 1 | 0308 | C 8 6-45 P 4 | 3340000 |
| COMFANDI - Juvenil | 1 | 0308 | C 8 6-45 P 4 | 3340000 |
| COMFANDI - Centro Cultural | 1 | 0308 | C 8 6-45 P 5 | 3340000 |
| Sociedad de Mejoras Públicas | 1 | 0308 | K 4 6-76 | 8836300 |
| Banco de la República | 2 | 0308 | C 7 4-69 | 8831859 |
| Arquidiócesis de Cali | 2 | 0308 | K 4 7-17 | 8890562 |
| Cámara de Comercio de Cali - Centro | 3 | 0308 | C 8 3-14 P 18 | 8861300 |
| Arte y Cultura - Centro Cultural de Cali | 6 | 0308 | K 5 6-05 | 8858855 |
| Infantil y Juvenil de Cali - Centro Cultural de Cali | 6 | 0308 | K 5 6-05 | 8858855 |
| Archivo Histórico de Santiago de Cali | 3 | 0308 | K 5 6-05 Of. 203 | 8854773 |
| Central de Cooperativas Agrarias CENCOA | 1 | 0311 | C 13 5-01 P 11 | 8823232 |
| Isaías Gamboa | 6 | 0408 | C 32 3AN-05 | 4385164 |
| José Martí | 6 | 0421 | C 65 K 6 | 4291771 |
| SENA | 5 | 0501 | C 52 2Bis-15 | 4467165 |
| Fuerza Viva | 6 | 0703 | C 81 7PBis-18 | 6636793 |
| León de Greiff | 6 | 0707 | C 72B 11-06 | 4435378 |
| Escuela Militar de Aviación Marco Fidel Suárez | 1 | 0711 | K 8 58-67 | 4431121 |
| Jorge Rojas – Inst. Politécnico Municipal | 6 | 0815 | C 49 K 12E | 4421486 |
| Corporación Regional Rehabilitación del Valle | 2 | 1101 | C 30 36-05 | 3351651 |
| COMFANDI - El Prado | 1 | 1110 | K 23 26B-20 P2 | 3340000-2077 |
| Alvaro Mutis | 6 | 1209 | C 50 K 28F | |
| Central Didáctica El Poblado | 6 | 1304 | K 28F 72L-79 | 4278688 |
| Daniel Gillard | 6 | 1395 | K 26P C 72W | 4376879 |
| Colegio Niño Jesús de Praga | 1 | 1401 | K 27D 74-34 | 4229712 |
| Centro Docente La Anunciación | 1 | 1402 | C 73A K 26A | 4042061 |
| Central Didáctica La Casona | 1 | 1403 | K 27 103-71 | 4046481 |
| Centro Docente Elías Salazar García | 1 | 1403 | K 26H1 C 108 | 4053780 |
| Colegio San Francisco Javier | 1 | 1404 | K 27D 107B-16 | |
| Centro Docente Isaías Hernán Ibarra | 1 | 1404 | K 27F C 112 | 4046868 |
| Helcias Martán Góngora | 6 | 1405 | D 26K T80A-00 | |
| Gabriela Manchui | 6 | 1503 | K 32A 49-50 | 4361921 |
| Central Didáctica El Vallado | 6 | 1597 | C 48 41C-49 | 4025463 |
| Colegio San Joaquín | 1 | 1601 | C 38C K 46C | 3384255 |
| Gabo - Mariano Ramos | 6 | 1601 | C 40 46C-40 | 3284425 |

**5.1.1.7 Bibliotecas, centros de documentación, centros de información, bancos de datos y servicios de información
2002**

3 de 3

| Nombre | Clas | Barrio | Dirección | Teléfono |
|---|------|--------|---------------------------|-------------|
| Gilma L. Bejarano Inst. Tec. Ind. Donald R. Tafur | 1 | 1602 | C 40 K 43 | 3283436 |
| CECAN - Corporación Cívica Daniel Gillard | 2 | 1604 | K 39D 39-40 | 3385966 |
| Ingeominas | 1 | 1705 | Ciudad Universitaria | 3393077 |
| UNIVALLE - Central Mario Carvajal | 1 | 1705 | Ciudad Universitaria | 3398517 |
| UNIVALLE - Matemáticas | 1 | 1705 | Ciudad Universitaria | 3393041 |
| UNIVALLE - Facultad de Economía (CIDSE) | 2 | 1705 | Ciudad Universitaria | 3308960 |
| UNIVALLE - Facultad de Educación (CENDOPU) | 2 | 1705 | Ciudad Universitaria | 3393041-32 |
| CVC | 1 | 1778 | K 56 11-36 | 3396671 |
| ICESI | 1 | 1792 | C 18 122-135 | 5552334-231 |
| Universidad Javeriana | 1 | 1792 | C 18 118-250 | 3218200 |
| Universidad De San Buenaventura | 1 | 1792 | La Umbría | 5552007 |
| Central Didáctica John F Kennedy | 1 | 1802 | K 68 3-83 | 3390161 |
| Centro Cultural Popular Meléndez | 1 | 1815 | C 2B 94-20 | 3323969 |
| Universidad Libre | 1 | 1908 | D 37A 3-29 | 5581970-223 |
| Fundación La Guaca | 6 | 1909 | C 13 Oeste 3-16 | 8930715 |
| UNIVALLE - San Fernando | 1 | 1910 | C 4B K 36 | 5581958 |
| Secretaría de Salud Pública Municipal | 2 | 1910 | C 4B 36-00 | 5587684 |
| Hospital Departamental - (biblioteca clínica) | 2 | 1910 | C 5 36-08 P 2 | 5576113 |
| Departamental Jorge Garcés Borrero | 1 | 1912 | C 5 24A-91 | 5146395 |
| Centro Colombiano de Estudios Profesionales | 1 | 1914 | C 9B 29A-67 | 5146395 |
| Universidad Santiago de Cali | 1 | 1994 | C 5 K 62 | 5183000 |
| Escuela Nacional del Deporte | 1 | 1998 | C 9 34-01 | 5566415 |
| Rafael Pombo | 1 | 2003 | C 6 Oeste 50-15 | 5527190 |
| Aureliano Martínez Mutis | 6 | 2003 | C 7 Oeste 48A-29 | 5135194 |
| Centro Cultural Comuna 20 | 6 | 2006 | K 54 10 oeste - 28 | 5511532 |
| El Hormiguero – Escuela Hogar Juvenil | 6 | 5206 | Cascajal | |
| Universidad Autónoma de Occidente | 1 | 5299 | C 25 115-85 | 3188000 |
| Los Andes – Sede Comunal | 6 | 5603 | Los Andes | |
| Pichindé – Sede Comunal | 6 | 5701 | Pichindé | 5502639 |
| Felidia – Sede Comunal | 6 | 5904 | Felidia | |
| Escuela Francisco Miranda | 6 | 6000 | El Saladito | |
| La Elvira – Sede Comunal | 6 | 6102 | La Elvira | |
| La Castilla – Sede Comunal | 6 | 6201 | La Castilla | |
| La Paz – Sede Comunal | 6 | 6301 | La Paz | |
| Colegio Antonio Ricaurte | 6 | 6401 | Montebello | 8888739 |
| Golondrinas – Salón Contiguo Parroquia | 6 | 6501 | Golondrinas | |
| Asociación Nacional de Industriales ANDI | 1 | 9999 | C 15 36-110 Yumbo | 6652650 |
| CENICAÑA | 1 | 9999 | Via Cali-Florida km. 26 | 6648025-135 |
| CIAT | 1 | 9999 | Recta Cali-Palmira km. 17 | 4450000-426 |
| Productora de Papeles S.A. PROPAL | 2 | 9999 | Arroyohondo Yumbo | 6512300 |

FUENTE : Entidades respectivas, DAP

Clasificación :

1 Biblioteca

2 Centro de Documentación

3 Centro de Información

4 Banco de Datos

5 Servicio de Información

6 Biblioteca Comunitaria

5.1.1.8 Salas de exposición y Galerías de arte 2002

| Nombre | Barrio | Dirección | Teléfono |
|--|--------|--------------------------|----------|
| Museo de Arte Moderno La Tertulia | 0202 | A Colombia 5 - 105 oeste | 8932941 |
| Centro Cultural Colombo Americano | 0205 | C 13N 8 - 45 | 6673539 |
| Instituto Departamental de Bellas Artes | 0206 | A 2 7N - 38 | 6673371 |
| La Monna Lisa Galería de Arte | 0207 | A 8 16N - 33 | 6826099 |
| Galería de Arte Figuras | 0207 | C 15N 6 - 34 P14 | 6617931 |
| Galería de Arte Hernández | 0207 | C 15N 6 - 34 P8 | 6678134 |
| Alianza Colombo Francesa | 0208 | A 6 21 - 34 | 6613431 |
| Galería Club de Ejecutivos del Valle | 0209 | A 4 23DN - 65 Piso 9 | 6607870 |
| Rembrandt | 0209 | A 4 25N - 45 | 6618631 |
| Galería Arte Marcos | 0210 | A 8 23N - 64 | 6671799 |
| Fundación Museo de Arte Yesid Montaña | 0212 | A 4 44A - 33 | 6641359 |
| Puka | 0303 | C 2 10-59 | 8938020 |
| Cámara de Comercio de Cali - San Antonio | 0303 | C 3 9 - 08 | 8937030 |
| Galería Arte Labrada | 0303 | K 5 1 - 02 | 8936924 |
| Banco de La República | 0308 | C 7 4 - 69 | 8836945 |
| Cámara de Comercio de Cali - Centro | 0308 | C 8 3 - 14 P1 | 8861366 |
| Centro Cultural Comfandi | 0308 | C 8 6 - 45 P3 | 3340000 |
| Museo Arqueológico La Merced | 0308 | K 4 6 - 59 | 8893434 |
| Sociedad de Mejoras Públicas de Cali | 0308 | K 4 6 - 76 | 8836300 |
| Casa Cultural Proartes | 0308 | K 5 7 - 02 | 8851179 |
| Centro Cultural de Cali | 0308 | K 5 6 - 05 | 8858862 |
| Salón Ciudades Confederadas | 0311 | Gobernación del Valle P1 | 8860000 |
| Cámara de Comercio de Cali - Obrero | 0910 | K 9 21 - 42 | 8830823 |
| UNIVALLE - Biblioteca Central | 1705 | Ciudad universitaria | 3315290 |
| Galería de Arte Marbell | 1788 | C 13 66Bis - 57 L 169 | 3392168 |
| Cámara de Comercio de Cali - Unicentro | 1791 | Unicentro Local 133 A | 3303457 |
| Universidad San Buenaventura | 1792 | La Umbría | 5552007 |
| Plim Arte Pictórico | 1910 | C 4D 34A-17 | 5568875 |

FUENTE : Entidades respectivas, DAP

5.1.1.9 Auditorios, salas para conferencias 2002

1 de 2

| Nombre | Barrio | Dirección | Teléfono | Cantidad | Capacidad |
|---|--------|-----------------------|----------|----------|-----------|
| TOTAL | | | | 180 | 31,131 |
| SUBTOTAL | | | | 125 | 25,119 |
| Club De La Ribera | 199 | A El Aguacatal 15-75 | 8934186 | 2 | 1,250 |
| Torre Empresarial Edificio Siglo XXI | 205 | A 4N 6-67 | 6611248 | 1 | 100 |
| Centro Cultural Colombo Americano | 205 | C 13N 8 - 45 | 6673539 | 1 | 200 |
| Sala Beethoven | 206 | A 1 Calle 8N | 6673368 | 1 | 683 |
| Auditorio Alberto LLeras Camargo | 206 | C.A.M. Piso 1 | 6678200 | 1 | 350 |
| Sala del Concejo C.A.M. | 206 | C.A.M. Piso 1 | 6678200 | 1 | 700 |
| Escuela Superior de Administración Pública ESAP | 209 | A 2Bis 24AN-25 | 6687256 | 1 | 80 |
| Club de Ejecutivos del Valle | 209 | A 4 23DN - 65 Piso 9 | 6607870 | 7 | 515 |
| Seguro Social | 209 | C 25N 2BN-17 | 6676149 | 3 | 530 |
| Nueva Acrópolis | 210 | A 6 27N-23 | 6671762 | 1 | 70 |
| Salón de Conv. Sta Mónica Boulevard | 210 | C 30N 6 Bis-29 | 6674915 | 1 | 900 |
| Centro de Conv. Windsor Plaza | 210 | A 6A 23N-13 | 6608171 | 6 | 392 |
| Centro de Convenciones del Pacífico | 216 | C 67 7N-59 | 6658544 | 1 | 800 |
| Centro de Convenciones Chipichape | 218 | A 6 35-47 Bodg 6 P3 | 6809914 | 1 | 600 |
| Centro de Conv. Parque Las Orquídeas | 293 | A 2A 47-02 | 6645668 | 2 | 3300 |
| Cámara Comercio Cali-San Antonio | 303 | C 3 9 - 08 | 6825082 | 1 | 60 |
| Club de Leones | 303 | K 5 2 - 83 | 8937070 | 2 | 80 |
| Universidad Santiago de Cali - Centro | 307 | K 8 8-17 | 8842623 | 1 | 300 |
| Fenalco | 307 | K 9 5-23 | 8959090 | 3 | 400 |
| Cámara de Comercio Cali-Centro | 308 | C 8 3 - 14 | 8861300 | 4 | 485 |
| Centro Cultural Comfandi | 308 | C 8 6 - 45 | 3340000 | 4 | 613 |
| Museo Arqueológico La Merced | 308 | K 4 6 - 59 | 8893434 | 1 | 80 |
| Sociedad de Mejoras Públicas | 308 | K 4 6 - 76 | 8836300 | 3 | 370 |
| Banco de la República | 308 | K 4 7 - 14 | 8834353 | 1 | 135 |
| Centro Cultural de Cali | 308 | K 5 6-05 | 8858855 | 1 | 500 |
| Palacio Nacional de Justicia | 310 | K 10 C 13 P 5 Torre B | 8825148 | 2 | 380 |
| Cámara de Comercio de Cali-Obrero | 910 | K 9 21 - 42 | 8830823 | 2 | 120 |
| Cootraemcali | 1004 | D 25 C 14 | 3367210 | 1 | 150 |
| Universidad del Valle - Meléndez | 1705 | Ciudad Universitaria | 3392370 | 7 | 940 |
| Club Campestre | 1706 | Carretera a Meléndez | 3391110 | 2 | 110 |
| Trade Center - Pico de Loro | 1776 | K 100 11 - 60 | 3397263 | 1 | 100 |
| Cámara Comercio Cali-Unicentro | 1791 | Unicentro Local 133A | 3303457 | 3 | 450 |
| Universidad Javeriana | 1792 | C 18 118 - 250 | 5552175 | 1 | 120 |
| ICESI | 1792 | C 18 122-135 | 5552334 | 3 | 260 |
| Universidad San Buenaventura | 1792 | La Umbría | 5552007 | 1 | 500 |
| Club San Fernando | 1906 | C 5 36B-85 | 5567631 | 3 | 1,230 |
| Cruz Roja Colombiana | 1906 | K 38 5B1-39 | 5140324 | 1 | 100 |
| Universidad Libre | 1908 | D 37A 3 - 29 | 5581970 | 3 | 350 |
| Universidad del Valle - San Fernando | 1910 | C 4B 36 - 00 | 5542453 | 2 | 355 |
| Hospital Departamental | 1910 | C 5 36 - 08 | 5561131 | 1 | 200 |

5.1.1.9 Auditorios, salas para conferencias 2002

2 de 2

| Nombre | Barrio | Dirección | Teléfono | Cantidad | Capacidad |
|---|--------|-----------------------------|----------|----------|-----------|
| Centro Cultural Rodrigo Lloreda C. | 1912 | C 5 24A - 91 | 5586400 | 2 | 215 |
| Cosmo Club | 1913 | C 7 24A - 70 | 5576410 | 3 | 390 |
| Auditorio Roosevelt | 1916 | C 6 39-25 | 5534025 | 2 | 100 |
| Club Tequendama | 1987 | K 53 7 - 111 | 5523559 | 2 | 130 |
| Universidad Santiago de Cali - Pampalinda | 1994 | C 5 K 62 | 5183000 | 9 | 2,600 |
| Zoológico de Cali | 1997 | K 2 Oeste C 14 | 8927474 | 1 | 108 |
| Club Deportivo Cañas Gordas | 5292 | Km 3 Valle del Lili | 5553330 | 1 | 120 |
| Centro Recreacional Valle del Lili | 5293 | Carretera La Bocha Km. 1 | 5554880 | 6 | 440 |
| Universidad Autónoma de Occidente | 5299 | C 25 115-85 | 3188000 | 4 | 1,178 |
| Comfandi Pance | 5395 | Vía a Jamundí Km. 17 | 5504288 | 4 | 290 |
| Centro Recreacional Yanacónas | 5699 | Carretera Cristo Rey Km. 11 | 5502264 | 5 | 450 |
| Comfandi Arroyohondo | 9999 | C 10 36-93 Acopi Yumbo | 6904081 | 1 | 60 |
| CIAT | 9999 | Recta Cali - Palmira Km. 17 | 4450000 | 1 | 180 |
| HOTELES | | | | 55 | 6,012 |
| Pensión del Oeste | 0202 | C 6 Oeste 1C-35 | 8926656 | 1 | 50 |
| Casa del Alférez | 0205 | A 9 9N-24 | 6618111 | 3 | 92 |
| Valle Real | 0207 | A 3 17N-25 | 6680940 | 1 | 70 |
| Granada Real | 0207 | A 8 15A-31 | 6614920 | 2 | 200 |
| Windsor Plaza | 0207 | C 17N 4N-65 | 6606390 | 2 | 100 |
| Torre de Cali | 0208 | A 3 18N-26 | 6674949 | 5 | 680 |
| Dann Cali | 0302 | A Colombia 1-40 | 8862000 | 1 | 40 |
| Obelisco | 0302 | A Colombia 4 oeste-29 | 8933019 | 1 | 60 |
| El Peñón | 0302 | C 1 Oeste 2-61 | 8933607 | 2 | 50 |
| Dann Carlton | 0302 | K 2 1-60 | 8933000 | 5 | 480 |
| Inter-Continental Cali | 0302 | A Colombia 2-72 | 8823225 | 6 | 1,185 |
| Aristi | 0307 | K 9 10-04 | 8822521 | 5 | 735 |
| La Merced | 0308 | C 7 1-65 | 8822520 | 2 | 140 |
| Americana | 0308 | K 4 8-73 | 8823063 | 3 | 220 |
| María Victoria | 0311 | C 10 3-38 | 8823242 | 1 | 130 |
| Royal Plaza | 0311 | K 4 11-69 | 8839243 | 1 | 80 |
| Santiago de Cali | 0311 | K 6 11-48 | 8891951 | 1 | 100 |
| Cali Real | 0312 | K 4 16-29 | 8897975 | 1 | 300 |
| La Gran Posada | 0404 | K 5 43-01 | 4453782 | 3 | 150 |
| Turístico La Luna | 0903 | Autopista Sur 13-01 | 5582611 | 1 | 600 |
| Pacífico Royal | 1776 | K 100B 11A-99 | 3307777 | 6 | 370 |
| San Fernando Real | 1906 | C 5B1 36-40 | 5567597 | 1 | 100 |
| Metrópolis Plaza | 1993 | K 44 9-08 | 5531900 | 1 | 80 |

FUENTE : Entidades respectivas, DAP

5.1.2 Cadenas radiales que operan en Cali 2002

| Cadena | Barrio | Dirección | Teléfono | Fax |
|------------------------------|--------|---------------------|----------|---------|
| Caracol | 206 | A 4 4N - 65 | 6673800 | 6675254 |
| RCN | 208 | A 5B 21 - 02 | 6677277 | 6675536 |
| Super | 208 | C 21N 3N - 49 | 6605500 | 6825812 |
| Cadena Líder de Colombia | 209 | A 3Bis 23C - 71 | 6600755 | 6685422 |
| Circuito Todelar de Colombia | 213 | C 43N 6N - 21 | 6827777 | 6849100 |
| Independiente | | | | |
| Revivir en Cristo | 306 | K 13 10 - 58 Piso 4 | 8803968 | 8834947 |
| Fundación con Vida | 311 | K 4 14 - 50 | 8855827 | 8855827 |
| La Metro | 314 | C 21 1N - 65 | 8961946 | 8961946 |
| Univalle Estéreo | 1705 | C 13 100 - 00 | 3397273 | 3397273 |
| Javeriana Estéreo | 1792 | C 18 118 - 250 | 3218315 | 5552814 |
| Armony Records Cali | 1903 | C 3A 42-78 | 5529999 | 5522560 |
| La Básica | 1905 | C 6 34 - 37 | 5589000 | 5589000 |
| Radio Auténtica | 1906 | K 38D D37A - 52 | 5582345 | 5580124 |
| JHSA Fundación Carvajal | 1910 | K 25 2 Oeste - 01 | 5542949 | 5542892 |
| Colmundo Cali | 1912 | K 26 5C - 25 | 5583689 | 5583675 |
| Olimpica Estéreo | 1913 | K 28 6 - 77 | 5142222 | 5562863 |
| Radio Net ¹ | - | - | - | - |
| Radio María ¹ | - | - | - | - |
| Inravisión ¹ | - | - | - | - |

FUENTE: Ministerio de Comunicaciones - Cali, DAP

1 Estas cadenas no poseen estudios en Santiago de Cali, se enlazan desde Bogotá D.C.

5.1.3 Radiodifusión sonora en amplitud modulada (AM) 2002

| 1 de 2 | | | | |
|--------------------------|---------------------|-----------------------|--------------------|------------|
| Cadena | Emisora | Frecuencia (kHz) | Potencia (kW) | Distintivo |
| Cadena Líder de Colombia | Radio Melodía | 1,350 | 5 | HJEN |
| Caracol | Caracol Cali | 820 | 50 | HJED |
| Caracol | Radio Reloj | 1,110 | 10 | HJEW |
| Independiente | Radio Nacional | 580 | 50 | HJHP |
| Independiente | Colmundo Cali | 620 | 50 | HJEL |
| Independiente | Radio Auténtica | 660 | 10 | HJEZ |
| Independiente | Armony Records Cali | 1,470 | 5 | HJNT |
| Independiente | La Básica | 1,500 | 5 | HJLJ |
| Independiente | Revivir en Cristo | 1,550 | 1 | HJLT |
| Radio Net | Radio Net | 700 | 120 | HJCX |
| Radio María | Radio María | 1,260 | 5 | HJET |

5.1.3 Radiodifusión sonora en amplitud modulada (AM) 2002

2 de 2

| Cadena | Emisora | Frecuencia (kHz) | Potencia (kW) | Distintivo |
|---------|------------------|-----------------------|--------------------|------------|
| RCN | RCN Cali | 980 | 100 | HJES |
| RCN | Antena 2 | 1,030 | 30 | HJDT |
| RCN | Radio Calidad | 1,230 | 10 | HJLK |
| Super | Radio Super | 1,200 | 10 | HJNF |
| Todelar | La Voz del Valle | 780 | 10.1 | HJZG |
| Todelar | La Voz de Cali | 900 | 10.1 | HJEY |
| Todelar | Radio Calima | 940 | 10 | HJGB |
| Todelar | Radio Popular | 1,080 | 10 | HJJF |
| Todelar | Radio Única | 1,160 | 10 | HJEV |
| Todelar | La Voz de Cali | 900 | 30 | HJEY |

FUENTE : Ministerio de Comunicaciones - Cali

5.1.4 Radiodifusión sonora en frecuencia modulada (FM) 2002

| Cadena | Emisora | Frecuencia (MHz) | Potencia (kW) | Distintivo |
|--------------------|-------------------------|-----------------------|--------------------|------------|
| Caracol | Corazón Estéreo | 95.5 | 15 | HJMQ |
| Caracol | Tropicana Estéreo | 90.5 | 15 | HJAF |
| Fundación con Vida | Prisma | 89.5 | 5 | HJB52 |
| Fundación con Vida | Vida Estéreo | 91.5 | 15 | HJSU |
| Independiente | HJSA Fundación Carvajal | 88.5 | 22,130 | HJSA |
| Independiente | Javeriana Estéreo | 107.5 | 1 | HJC42 |
| Independiente | Univalle Estéreo | 105.3 | 10 | HJC37 |
| Independiente | La Metro | 102 | 15 | HKE58 |
| Inravisión | Radio Nacional | 94.5 | 15 | HJA40 |
| Olímpica | Olímpica | 104.5 | 29,589 | HJUL |
| RCN | La Mega | 92.5 | 15 | HJXR |
| RCN | Amor Estéreo | 98.5 | 15 | HJOR |
| RCN | Rumba Digital Estéreo | 97.5 | 15 | HJLU |
| Todelar | La Z | 101.5 | 15 | HJVT |
| Todelar | La X | 96.5 | 15 | HJSQ |

FUENTE : Ministerio de Comunicaciones - Cali

5.2 TURISMO

5.2.1 Capacidad hotelera según clasificación y categoría 2001 – 2002

| Clasificación | Cantidad | Habitación | 2001 | Cantidad | Habitación | 2002 |
|---------------|----------------|------------|-------|----------|------------|-------|
| | | | Camas | | | Camas |
| TOTAL | 65 | 2,809 | 4,711 | 64 | 2,759 | 4,617 |
| Hotel | 51 | 2,611 | 4,408 | 50 | 2,561 | 4,314 |
| Lujo | 6 ^r | 703 | 1,103 | 6 | 703 | 1,103 |
| Primera | 6 ^r | 380 | 645 | 6 | 380 | 645 |
| Económica | 39 | 1,528 | 2,660 | 38 | 1,478 | 2,566 |
| Apartahotel | 3 | 55 | 55 | 3 | 55 | 55 |
| Económica | 3 | 55 | 55 | 3 | 55 | 55 |
| Hostal | 11 | 143 | 248 | 11 | 143 | 248 |
| Económica | 11 | 143 | 248 | 11 | 143 | 248 |

FUENTE : Cali en Cifras 2001 / DAP, Cuadro 5.2.2

5.2.2 Hoteles, apartahoteles y hostales 2002

| | | | | | | | | | 1 de 3 | |
|------------------------|--------|-----------------------|----------|-------------------|---------------|------------------|------------|--------------------|----------|--|
| Establecimiento | Barrio | Dirección | Teléfono | Clasifi cación | Cate goría | Habita ciones | Ca- mas | Salas conferencias | | |
| | | | | | | | | Número | Asientos | |
| CAPACIDAD HOTELERA | | 64 | | | | 2,759 | 4,617 | 55 | 6,012 | |
| Casa del Alférez | 205 | A 9 9N-24 | 6618111 | 1 | L | 60 | 70 | 3 | 92 | |
| Valle Real | 207 | A 3 17N-25 | 6680940 | 1 | L | 43 | 58 | 1 | 70 | |
| Windsor Plaza | 207 | C 17N 4N-65 | 6606390 | 1 | L | 54 | 75 | 2 | 100 | |
| Dann Carlton | 302 | K 2 1-60 | 8933000 | 1 | L | 99 | 126 | 5 | 480 | |
| Inter-Continental Cali | 302 | A Colombia 2-72 | 8823225 | 1 | L | 301 | 622 | 6 | 1,185 | |
| Pacífico Royal | 1776 | K 100B 11A-99 | 3307777 | 1 | L | 146 | 152 | 6 | 370 | |
| Granada Real | 207 | A 8 15A-31 | 6614920 | 1 | P | 54 | 54 | 2 | 200 | |
| Dann Cali | 302 | A Colombia 1-40 | 8862000 | 1 | P | 89 | 200 | 1 | 40 | |
| Obelisco | 302 | A Colombia 4 oeste-29 | 8933019 | 1 | P | 61 | 108 | 1 | 60 | |
| Santiago de Cali | 311 | K 6 11-48 | 8891951 | 1 | P | 85 | 88 | 1 | 100 | |
| Cali Real | 312 | K 4 16-29 | 8897975 | 1 | P | 66 | 170 | 1 | 300 | |
| Metrópolis Plaza | 1993 | K 44 9-08 | 5531900 | 1 | P | 25 | 25 | 1 | 80 | |

5.2.2 Hoteles, apartahoteles y hostales 2002

2 de 3

| Establecimiento | Barrio | Dirección | Teléfono | Clasifi cación | Cate goría | Habita ciones | Ca- mas | Salas conferencias | |
|--------------------|--------|---------------------|----------|-------------------|---------------|------------------|------------|--------------------|----------|
| | | | | | | | | Número | Asientos |
| Pensión del Oeste | 202 | C 6 Oeste 1C-35 | 8926656 | 1 | E | 18 | 39 | 1 | 50 |
| Mi Tierra | 205 | A 8 10N-104 | 6616214 | 1 | E | 12 | 16 | | |
| Tropicali | 207 | A 6 15-66 | 6671006 | 1 | E | 15 | 15 | | |
| Don Jaime | 207 | A 6 15N-25 | 6672828 | 1 | E | 30 | 27 | | |
| Nevada | 207 | A 8 14N-15 | 6603689 | 1 | E | 9 | 22 | | |
| Internacional | 207 | C 12N 9N-56 | 6616736 | 1 | E | 26 | 30 | | |
| Torre de Cali | 208 | A 3 18N-26 | 6674949 | 1 | E | 80 | 200 | 5 | 680 |
| Casa del Portal | 210 | A 6A 28-23 | 6603399 | 1 | E | 20 | 20 | | |
| Sartor | 210 | A 8 20-50 | 6686482 | 1 | E | 40 | 68 | | |
| Neuchatel | 210 | C 22A 6A-54 | 6604033 | 1 | E | 20 | 36 | | |
| El Gran terminal | 211 | A 2B 31AN-91 | 6617946 | 1 | E | 86 | 90 | | |
| Centralia | 211 | A 2B 31N-14 | 6603375 | 1 | E | 28 | 28 | | |
| Don Camilo | 211 | A 2B 31N-78 | 6601016 | 1 | E | 33 | 38 | | |
| El Peñón | 302 | C 1 Oeste 2-61 | 8933607 | 1 | E | 26 | 34 | 2 | 50 |
| Franco | 303 | C 3 12A-27 | 8938155 | 1 | E | 9 | 15 | | |
| Aristi | 307 | K 9 10-04 | 8822521 | 1 | E | 166 | 338 | 5 | 735 |
| Del Puente | 308 | C 5 4-36 | 8938484 | 1 | E | 20 | 37 | | |
| San Antonio Plaza | 308 | C 5 5-25 | 8834219 | 1 | E | 21 | 50 | | |
| La Merced | 308 | C 7 1-65 | 8822520 | 1 | E | 57 | 114 | 2 | 140 |
| Americana | 308 | K 4 8-73 | 8823063 | 1 | E | 53 | 86 | 3 | 220 |
| Farallones | 310 | C 11 8-63 | 8881983 | 1 | E | 28 | 39 | | |
| María Victoria | 311 | C 10 3-38 | 8823242 | 1 | E | 36 | 70 | 1 | 130 |
| Astoria | 311 | C 11 5-16 | 8833253 | 1 | E | 57 | 102 | | |
| Los Reyes | 311 | C 9 3-38 | 8835655 | 1 | E | 48 | 128 | | |
| Camino Real | 311 | C 9 3-54 | 8842525 | 1 | E | 30 | 30 | | |
| Imperial | 311 | C 9 3-93 | 8899571 | 1 | E | 51 | 70 | | |
| Royal Plaza | 311 | K 4 11-69 | 8839243 | 1 | E | 65 | 145 | 1 | 80 |
| Plaza Cali | 311 | K 6 10-29 | 8822560 | 1 | E | 41 | 85 | | |
| Miami | 311 | K 7 13-55 | 8823194 | 1 | E | 25 | 38 | | |
| Adriático | 312 | C 15 6-54 | 8893177 | 1 | E | 14 | 36 | | |
| La Gran Posada | 404 | K 5 43-01 | 4453782 | 1 | E | 20 | 30 | 3 | 150 |
| El Prado | 410 | C 42 1N - 20 | 4413585 | 1 | E | 22 | 28 | | |
| La Primera | 410 | K 1 42-11 | 4431788 | 1 | E | 25 | 25 | | |
| Toné | 412 | K 2N 46AN-21 | 4463787 | 1 | E | 93 | 122 | | |
| Turístico La Luna | 903 | Autopista Sur 13-01 | 5582611 | 1 | E | 60 | 200 | 1 | 600 |
| Turístico El Rey | 910 | C 25 8A-74 | 8822183 | 1 | E | 51 | 60 | | |
| San Fernando Real | 1906 | C 5B1 36-40 | 5567597 | 1 | E | 23 | 23 | 1 | 100 |
| Hotel San Fernando | 1910 | C 4 Oeste 25-29 | 5563561 | 1 | E | 20 | 32 | | |

5.2.2 Hoteles, apartahoteles y hostales 2002

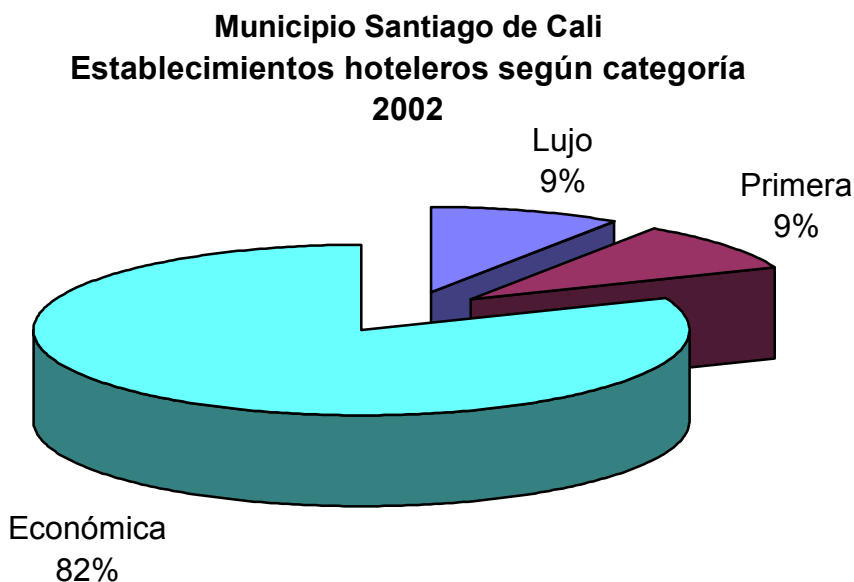
2 de 3

| Establecimiento | Barrio | Dirección | Teléfono | Clasificación | Categoría | Habitaciones | Cama-sinas | Salas conferencias | |
|--------------------------------|--------|--------------|----------|---------------|-----------|--------------|------------|--------------------|----------|
| | | | | | | | | Número | Asientos |
| Apartahotel del Río Montecarlo | 208 | C 21N 2N-10 | 6602707 | 2 | E | 30 | 30 | | |
| Montecarlo | 208 | C 22N 5N-15 | 6675991 | 2 | E | 15 | 15 | | |
| ApartaSuite Versailles | 209 | C 23BN 5N-14 | 6613745 | 2 | E | 10 | 10 | | |
| Hotel Pensión Stein | 205 | A 4 3-33 | 6614927 | 3 | E | 26 | 37 | | |
| Casa Centenario | 206 | A 1 2-23 | 6809600 | 3 | E | 11 | 22 | | |
| Hotel J.J. | 207 | A 8 14-47 | 6612964 | 3 | E | 20 | 50 | | |
| San Carlos | 209 | A 2C 24N-112 | 6616867 | 3 | E | 9 | 11 | | |
| La Hostería | 209 | C 23C 3AN-85 | 6686206 | 3 | E | 11 | 11 | | |
| Dinastía | 307 | K 9 7-56 | 8836100 | 3 | E | 10 | 20 | | |
| Casa Republicana | 308 | C 7 6-74 | 8960949 | 3 | E | 25 | 37 | | |
| Casa Tequendama | 1904 | C 5A 40-41 | 5534589 | 3 | E | 8 | 15 | | |
| Casa Imbanaco | 1904 | K 40 5A-23 | 5514230 | 3 | E | 7 | 10 | | |
| Mi Casa | 1904 | K 41 5A-61 | 5534409 | 3 | E | 8 | 25 | | |
| San Fernando | 1910 | C 3 27-87 | 5564820 | 3 | E | 8 | 10 | | |

FUENTE : Entidades respectivas, DAP

Clasificación: 1 Hotel, 2 Apartahotel, 3 Hostal

Categoría: L Lujo, P Primera, E Económica



FUENTE : Cuadro 5.2.2

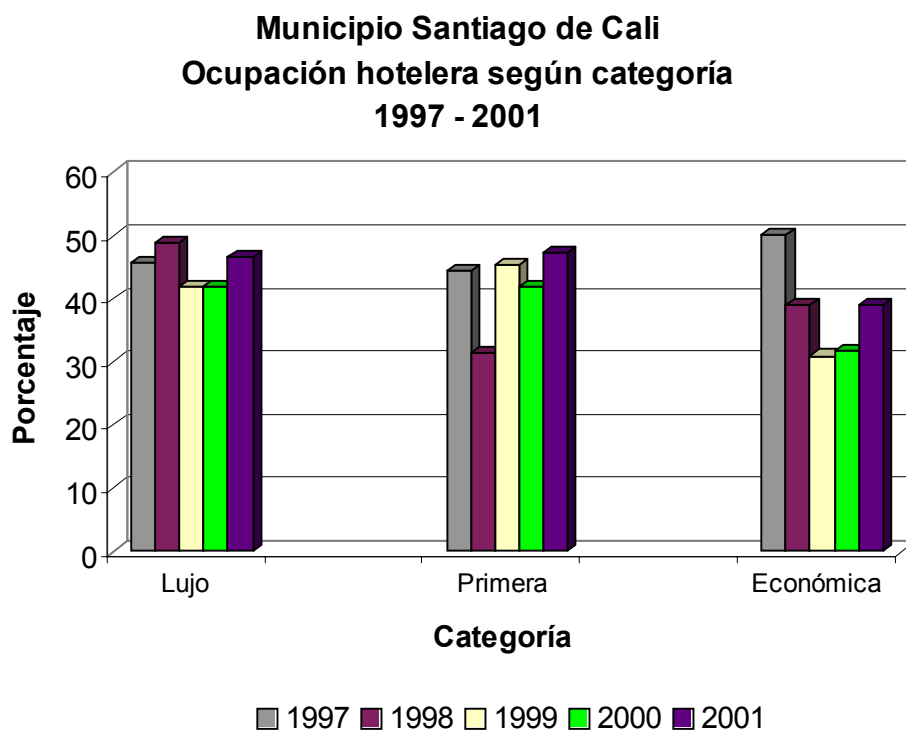
Figura 5.1

5.2.3 Ocupación y tarifa promedio, según categoría del hotel 1997 – 2001

| Hotel | Ocupación (%) | | | | | Tarifa promedio (\$) | | | | |
|-----------|---------------|-------|-------|-------|-------|----------------------|---------|---------|---------|---------|
| | 1997 | 1998 | 1999 | 2000 | 2001 | 1997 | 1998 | 1999 | 2000 | 2001 |
| TOTAL | 46.01 | 43.70 | 38.95 | 38.59 | 44.53 | 69,745 | 97,165 | 101,165 | 101,941 | 107,178 |
| Lujo | 45.73 | 48.92 | 41.86 | 41.93 | 46.62 | 111,756 | 123,616 | 129,809 | 138,686 | 146,664 |
| Primera | 44.34 | 31.41 | 45.43 | 41.92 | 47.33 | 81,500 | 80,632 | 72,143 | 73,929 | 76,178 |
| Económica | 50.11 | 39.14 | 30.97 | 31.70 | 39.17 | 42,862 | 49,010 | 50,749 | 48,978 | 51,265 |

FUENTE: Cotelvalle, Cálculos DAP para 1997 y 1998

NOTA: Las categorías se asimilan así: Lujo: 5 estrellas, Primera: 4 estrellas, Económica: 3 estrellas o menos



FUENTE : Cuadro 5.2.3

Figura 5.2

6 CONSTRUCCIÓN

6.1.1 Licencias expedidas por usos 1995 – 2001

| Descripción | 1995 | 1996 | 1997 | 1998 | 1999 | 2000 | 2001 |
|-----------------------------|------|-------|-------|------|-------|-------|------|
| Para construcciones nuevas | 514 | 490 | 310 | 432 | 275 | 402 | 633 |
| Vivienda | 309 | 221 | 122 | 319 | 184 | 298 | 571 |
| Industria | 7 | 10 | 2 | 2 | 1 | 3 | - |
| Comercio | 48 | 177 | 92 | 59 | 22 | 41 | 37 |
| Transporte | 9 | 15 | - | 14 | 12 | 9 | 3 |
| Oficinas | 14 | 37 | 1 | 10 | 5 | 1 | 1 |
| Servicios | 13 | 30 | 35 | 28 | 16 | 25 | 12 |
| Mixtos | 114 | - | 58 | - | 35 | 25 | 9 |
| Para adiciones y/o reformas | 997 | 1,430 | 1,091 | 954 | 1,031 | 1,284 | 604 |
| Vivienda | 761 | 1,177 | 819 | 776 | 733 | 1,086 | 552 |
| Industria | 8 | 6 | 15 | 3 | 2 | 6 | 6 |
| Comercio | 18 | 167 | 62 | 121 | 56 | 101 | 27 |
| Transporte | 2 | 10 | - | 6 | 4 | 8 | 5 |
| Oficinas | 15 | 33 | 9 | 17 | 13 | 11 | 2 |
| Servicios | 8 | 37 | 22 | 31 | 19 | 44 | 9 |
| Mixtos | 185 | - | 164 | - | 204 | 28 | 3 |

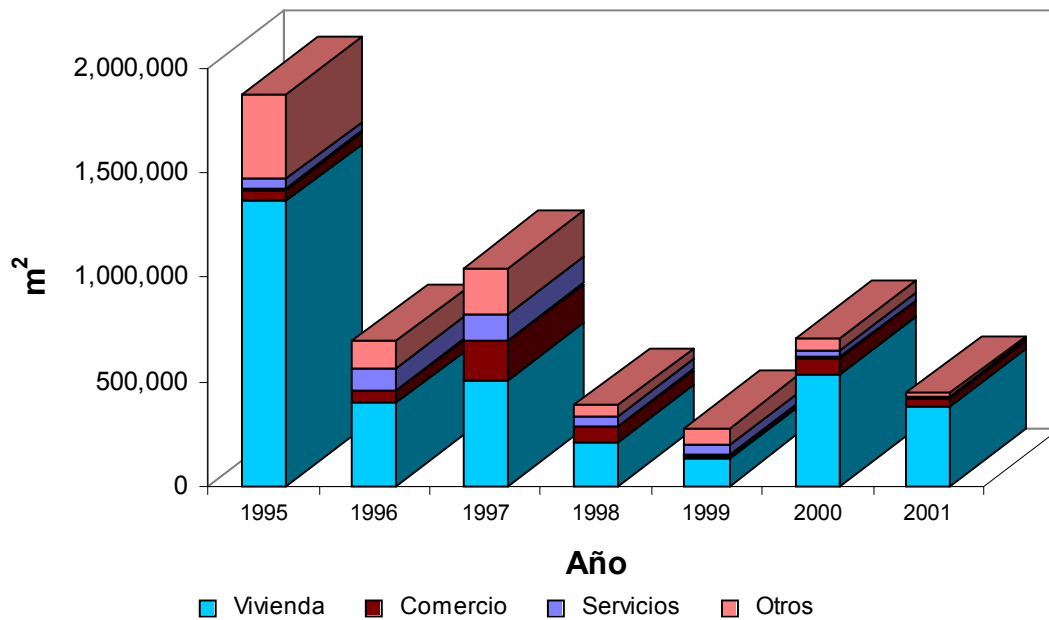
FUENTE : Informe estadístico de la actividad edificadora en Cali 1995/DAP, SOU 1996-1999, Curadurías U/Camacol/DAP 2000-01

6.1.2 Area a construir por usos 1995 – 2001

| Descripción | 1995 | 1996 | 1997 | 1998 | 1999 | 2000 | 2001 |
|-----------------------------|----------------|---------|---------|---------|---------|---------|---------|
| | m ² | | | | | | |
| Para construcciones nuevas | 1,623,066 | 307,222 | 719,520 | 227,668 | 132,296 | 351,095 | 320,860 |
| Vivienda | 1,242,194 | 187,676 | 365,082 | 110,728 | 60,590 | 274,969 | 292,643 |
| Industria | 1,958 | 3,041 | 1,034 | 364 | 65 | 763 | - |
| Comercio | 35,838 | 38,742 | 162,004 | 42,493 | 9,751 | 17,199 | 16,645 |
| Transporte | 5,129 | 8,798 | - | 10,065 | 3,548 | 1,436 | 973 |
| Oficinas | 14,531 | 19,622 | 601 | 36,977 | 9,134 | 351 | 480 |
| Servicios | 32,177 | 49,343 | 90,577 | 27,040 | 36,454 | 11,374 | 5,691 |
| Mixtos | 291,239 | - | 100,222 | - | 12,754 | 45,003 | 4,427 |
| Para adiciones y/o reformas | 244,828 | 379,773 | 317,086 | 155,153 | 139,608 | 355,188 | 120,216 |
| Vivienda | 120,325 | 210,240 | 145,329 | 101,281 | 68,760 | 261,518 | 91,613 |
| Industria | 16,914 | 16,057 | 13,052 | 536 | 5,957 | 2,059 | 1,085 |
| Comercio | 19,912 | 18,784 | 21,037 | 29,061 | 6,807 | 61,004 | 18,710 |
| Transporte | 4,508 | 42,041 | - | 42 | 1,327 | 744 | 4,657 |
| Oficinas | 3,858 | 36,806 | 2,954 | 1,532 | 2,523 | 2,369 | 1,389 |
| Servicios | 9,299 | 55,844 | 32,602 | 22,701 | 9,619 | 21,812 | 2,202 |
| Mixtos | 70,012 | - | 102,112 | - | 44,615 | 5,682 | 561 |

FUENTE : Informe estadístico de la actividad edificadora en Cali 1995/DAP, SOU 1996-1999, Curadurías U/Camacol/DAP2000-01

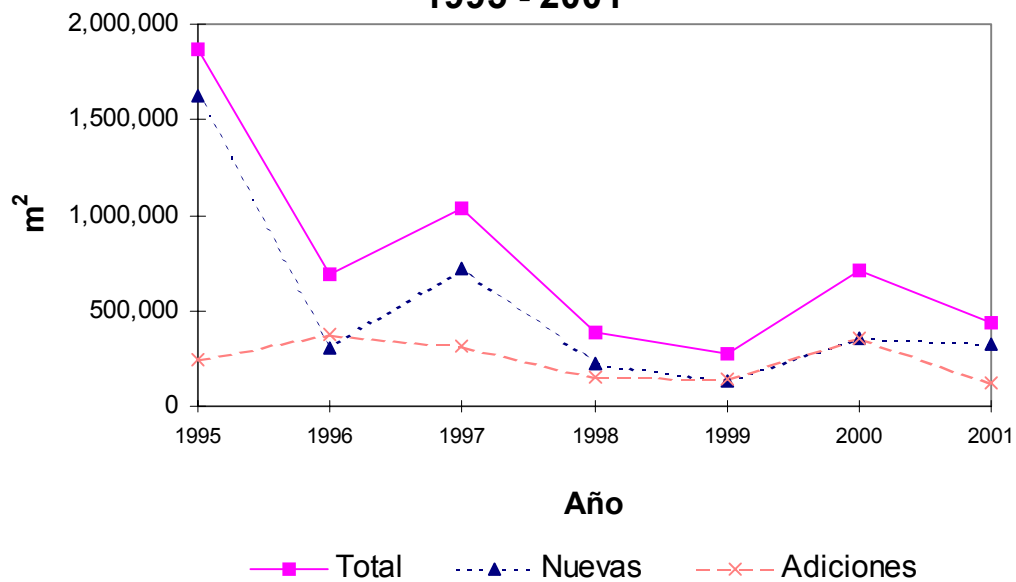
Municipio Santiago de Cali
Area a construir por usos
1995 - 2001



FUENTE : Cuadro 6.1.2

Figura 6.1

Municipio Santiago de Cali
Area a construir según tipo
1995 - 2001



FUENTE : Cuadro 6.1.2

Figura 6.2

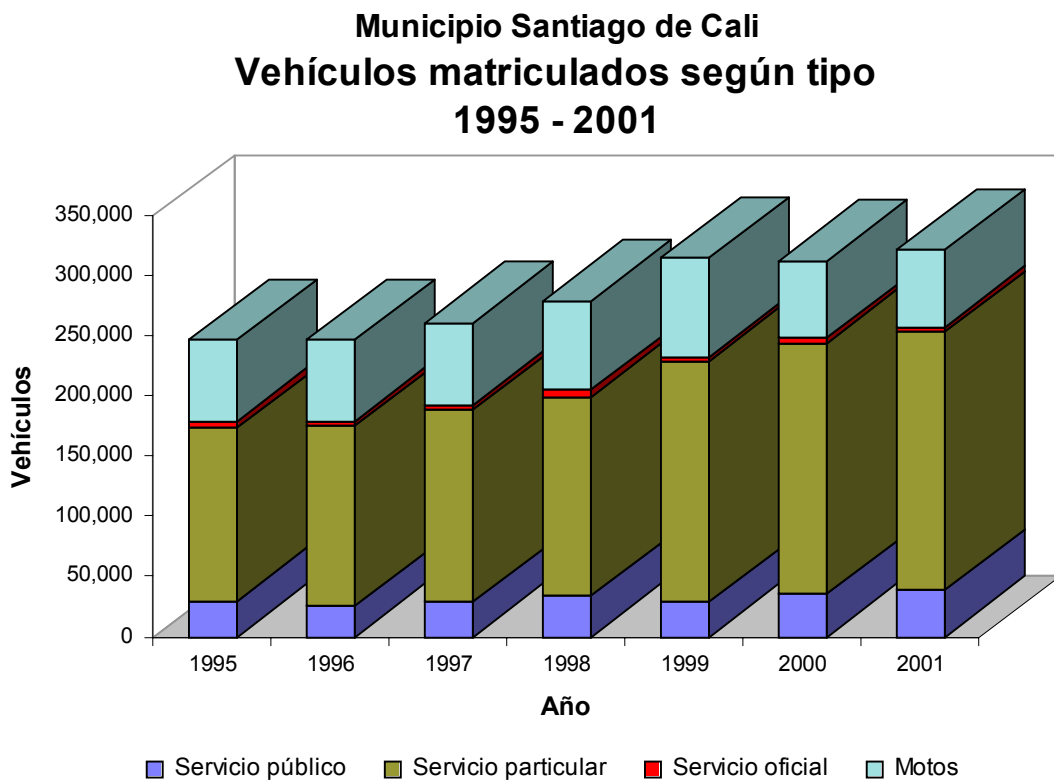
7 TRÁNSITO Y TRANSPORTE

7.1. PARQUE AUTOMOTOR

7.1.1 Vehículos matriculados según tipo 1995 - 2001

| Descripción | 1995 | 1996 | 1997 | 1998 | 1999 | 2000 | 2001 |
|---------------------|---------|---------|---------|---------|---------|---------|---------|
| TOTAL | 246,153 | 246,738 | 260,677 | 279,199 | 315,049 | 312,139 | 321,411 |
| Servicio público | 29,410 | 25,446 | 28,778 | 33,543 | 28,790 | 35,546 | 38,326 |
| Servicio particular | 144,038 | 149,324 | 159,240 | 165,810 | 200,160 | 208,865 | 215,112 |
| Servicio oficial | 5,578 | 4,082 | 4,149 | 5,537 | 3,792 | 3,555 | 3,566 |
| Motos | 67,127 | 67,886 | 68,510 | 74,309 | 82,307 | 64,173 | 64,407 |

FUENTE : Secretaría de Tránsito y Transporte Municipal, DATT, Centro de Diagnóstico Automotor del Valle



FUENTE: Cuadro 7.1.1

Figura 7.1

7.2. SISTEMA DE CONTROL DE TRANSITO

7.2.1 Red vial básica, distribución de las intersecciones de acuerdo con el tipo de control de tránsito 1999

| Descripción | Cantidad | % |
|---|----------|-------|
| TOTAL | 3,508 | 100.0 |
| Señalización reglamentaria | 1,459 | 41.6 |
| Señalización preventiva | 989 | 28.2 |
| Señalización informativa | 617 | 17.6 |
| Glorieta | 9 | 0.3 |
| Intersecciones a desnivel | 21 | 0.6 |
| Intersecciones semaforizadas descentralizadas | 127 | 3.6 |
| Intersecciones semaforizadas centralizadas | 153 | 4.4 |
| Centro de cómputo Carrera 1 | 133 | 3.8 |
| Centro de cómputo Cali 19 | 20 | 0.6 |

FUENTE: Secretaría de Tránsito y Transporte Municipal

7.2.2 Elementos de semaforización y vídeo 1999

| Descripción | Centro de cómputo | | Sistema descentralizado | Unidades |
|--------------------------|-------------------|---------|-------------------------|----------|
| | Carrera 1 | Cali 19 | | Total |
| TOTAL | 2,530 | 475 | 2,482 | 5,540 |
| Equipos de control local | 114 | 19 | 114 | 247 |
| Semáforos S1 - Pedestal | 638 | 131 | 624 | 1,393 |
| Semáforos S2 - Mensula | 338 | - | 377 | 715 |
| Semáforos peatonales | 168 | 61 | 121 | 350 |
| Postes tipo pedestal | 314 | 61 | 253 | 628 |
| Postes tipo mensula | 321 | 68 | 378 | 767 |
| Anclajes | 637 | 135 | 615 | 1,387 |
| Cámaras de vídeo | - | - | - | 20 |
| Amplificadores de vídeo | - | - | - | 33 |

FUENTE : Secretaría de Tránsito y Transporte Municipal

NOTA : La Secretaría de Tránsito y Transporte no proporciona la información desde el año 2000

7.3 TRANSPORTE PUBLICO URBANO

7.3.1 Empresas según tipo, rutas y capacidad 1993 - 1999

| Descripción | 1993 | 1994 | 1995 | 1996 | 1997 | 1998 | 1999 |
|-----------------------------|---------|---------|---------|---------|---------|---------|--------|
| Empresas de buses | 20 | 20 | 20 | 20 | 20 | 19 | 19 |
| Total de buses | 2,791 | 3,284 | 3,284 | 3,284 | 3,284 | 3,034 | 2,609 |
| Buses TSS | 2,464 | 2,800 | 2,800 | 2,800 | 2,800 | 2,516 | (---) |
| Buses ejecutivos | 327 | 408 | 408 | 408 | 408 | 419 | (---) |
| Buses especial | - | 76 | 76 | 76 | 76 | 99 | (---) |
| Rutas | 122 | 122 | 122 | 122 | 122 | 138 | 145 |
| Longitud promedio ruta (km) | 41 | 42 | 42 | 42 | 42 | 42 | 51 |
| Tiempo promedio (min) | 120 | 127 | 127 | 127 | 127 | 136 | 152 |
| Capacidad asientos | 101,784 | 126,560 | 126,560 | 126,560 | 126,560 | 112,258 | 88,706 |
| Empresas con busetas | 2 | 2 | 2 | 2 | 2 | 2 | 3 |
| Busetas | 210 | 135 | 135 | 135 | 135 | 271 | 261 |
| Rutas | 3 | 2 | 2 | 2 | 2 | 5 | 6 |
| Longitud promedio ruta (km) | 40 | 44 | 44 | 44 | 44 | 46 | 45 |
| Tiempo promedio (min) | 60 | 124 | 124 | 124 | 124 | 127 | 121 |
| Capacidad asientos | 5,040 | 3,510 | 3,510 | 3,510 | 3,510 | 7,588 | 7,569 |
| Empresas de taxis | 14 | 13 | 13 | 13 | 13 | 15 | 9 |
| Total de taxis | 9,820 | 12,072 | 12,072 | 12,072 | 14,876 | 14,476 | 14,849 |
| Empresas con camperos | 5 | 5 | 5 | 5 | 5 | 7 | 8 |
| Camperos | 366 | 325 | 325 | 325 | 325 | 568 | 615 |
| Rutas | 15 | 16 | 16 | 16 | 16 | 25 | 25 |
| Longitud promedio ruta (km) | 15 | 12 | 12 | 12 | 12 | 17 | 13 |
| Tiempo promedio (min) | 50 | 50 | 50 | 50 | 50 | 62 | 39 |
| Capacidad asientos | 3,660 | 3,250 | 3,250 | 3,250 | 3,250 | 5,680 | 6,150 |
| Empresas de microbuses | 6 | 6 | 6 | 6 | 6 | 8 | 8 |
| Microbuses | 595 | 681 | 681 | 681 | 681 | 1,323 | 1,383 |
| Rutas | 28 | 33 | 33 | 33 | 33 | 40 | 46 |
| Longitud promedio ruta (km) | 15 | 16 | 16 | 16 | 16 | 32 | 33 |
| Tiempo promedio (min) | 30 | 50 | 50 | 50 | 50 | 83 | 89 |
| Capacidad asientos | 7,735 | 9,534 | 9,534 | 9,534 | 9,534 | 19,845 | 22,128 |

FUENTE : Secretaría de Tránsito y Transporte Municipal

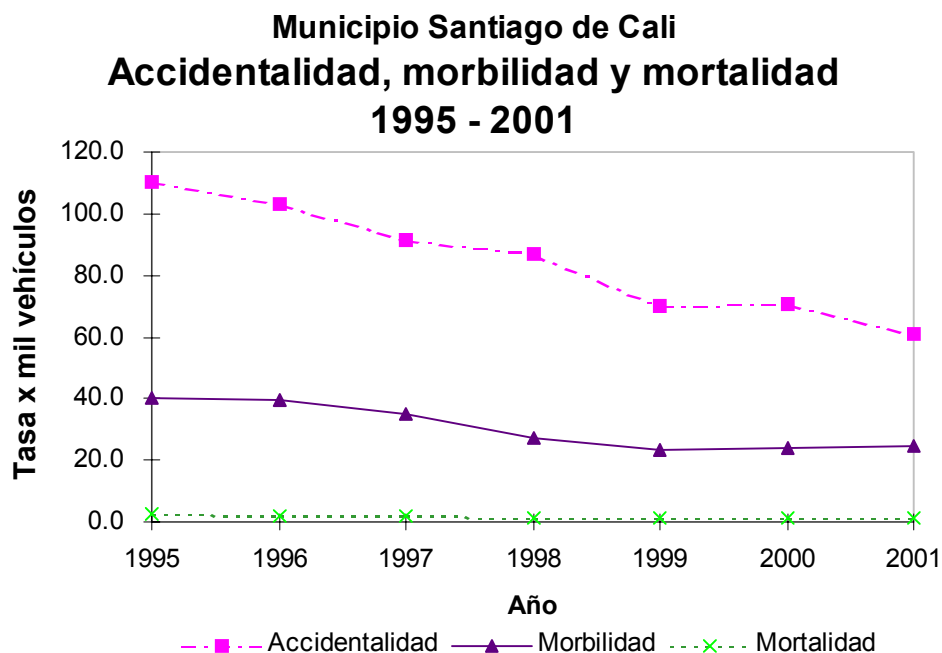
NOTA : Los Decretos 011, 480 y 648 de 1995 congelaron el ingreso de nuevas unidades entre 1995 y 1997
La Secretaría de Tránsito y Transporte no proporciona la información desde el año 2000

7.4 ACCIDENTALIDAD

7.4.1 Accidentes de tránsito, morbilidad y mortalidad 1995 - 2001

| Descripción | 1995 | 1996 | 1997 | 1998 | 1999 | 2000 | 2001 |
|--------------------------------------|--------|--------|--------|--------|--------|--------|--------|
| Accidentes de tránsito | 27,115 | 25,371 | 23,903 | 24,247 | 22,152 | 22,148 | 19,498 |
| Promedio diario | 74 | 70 | 65 | 66 | 61 | 61 | 53 |
| Morbilidad | 9,855 | 9,786 | 9,087 | 7,613 | 7,446 | 7,473 | 7,981 |
| Mortalidad | 571 | 491 | 433 | 410 | 394 | 461 | 371 |
| Accidentes por cada 1000 vehículos | 110.2 | 102.8 | 91.7 | 86.8 | 70.3 | 71.0 | 60.7 |
| Heridos por cada 1000 vehículos | 40.0 | 38.9 | 34.9 | 27.3 | 23.1 | 23.9 | 24.8 |
| Muertos por cada 1000 vehículos | 2.3 | 2.0 | 1.7 | 1.5 | 1.3 | 1.5 | 1.2 |
| Accidentes por cada 10000 habitantes | 141.8 | 129.4 | 118.9 | 117.7 | 105.0 | 102.5 | 88.1 |

FUENTE : Secretaría de Tránsito y Transporte Municipal, DATT, Centro de Diagnóstico Automotor del Valle, DAP



FUENTE: Cuadro 7.3.1

Figura 7.2

7.4.2 Accidentes de tránsito según día de ocurrencia 1997 – 2001

| Día | 1997 | % | 1998 | % | 1999 | % | 2000 | % | 2001 | % |
|-----------|--------|-----|--------|-----|--------|-----|--------|-----|--------|-----|
| TOTAL | 23,903 | 100 | 24,247 | 100 | 22,152 | 100 | 22,148 | 100 | 19,498 | 100 |
| Lunes | 3,433 | 14 | 3,422 | 14 | 3,247 | 15 | 3,424 | 15 | 2,835 | 15 |
| Martes | 3,561 | 15 | 3,659 | 15 | 3,350 | 15 | 3,334 | 15 | 2,858 | 15 |
| Miércoles | 3,549 | 15 | 3,363 | 14 | 3,036 | 14 | 3,071 | 14 | 2,836 | 15 |
| Jueves | 3,516 | 15 | 3,639 | 15 | 3,173 | 14 | 3,082 | 14 | 2,761 | 14 |
| Viernes | 3,783 | 16 | 3,875 | 16 | 3,689 | 17 | 3,642 | 16 | 3,073 | 16 |
| Sábado | 3,501 | 15 | 3,701 | 15 | 3,283 | 15 | 3,251 | 15 | 2,840 | 15 |
| Domingo | 2,560 | 11 | 2,588 | 11 | 2,374 | 11 | 2,344 | 11 | 2,295 | 12 |

FUENTE : Secretaría de Tránsito y Transporte Municipal, Centro de Diagnóstico Automotor del Valle

7.4.3 Accidentes de tránsito según hora de ocurrencia 1997 – 2001

| Hora | 1997 | % | 1998 | % | 1999 | % | 2000 | % | 2001 | % |
|-----------------|--------|-----|--------|-----|--------|-----|--------|-----|--------|-----|
| TOTAL | 23,903 | 100 | 24,247 | 100 | 22,152 | 100 | 22,148 | 100 | 19,498 | 100 |
| 00:01 - 03:00 | 756 | 3 | 917 | 4 | 983 | 4 | 925 | 4 | 738 | 4 |
| 03:01 - 06:00 | 747 | 3 | 752 | 3 | 702 | 3 | 702 | 3 | 605 | 3 |
| 06:01 - 09:00 | 3,460 | 14 | 3,304 | 14 | 2,960 | 13 | 3,012 | 14 | 2,656 | 14 |
| 09:01 - 12:00 | 4,260 | 18 | 4,329 | 18 | 3,739 | 17 | 3,802 | 17 | 3,481 | 18 |
| 12:01 - 15:00 | 4,697 | 20 | 4,606 | 19 | 4,266 | 19 | 4,246 | 19 | 3,704 | 19 |
| 15:01 - 18:00 | 4,788 | 20 | 4,756 | 20 | 4,423 | 20 | 4,486 | 20 | 3,824 | 20 |
| 18:01 - 21:00 | 3,414 | 14 | 3,509 | 14 | 3,231 | 15 | 3,134 | 14 | 2,822 | 14 |
| 21:01 - 24:00 | 1,384 | 6 | 1,663 | 7 | 1,564 | 7 | 1,558 | 7 | 1,337 | 7 |
| Sin especificar | 397 | 2 | 411 | 2 | 284 | 1 | 283 | 1 | 331 | 2 |

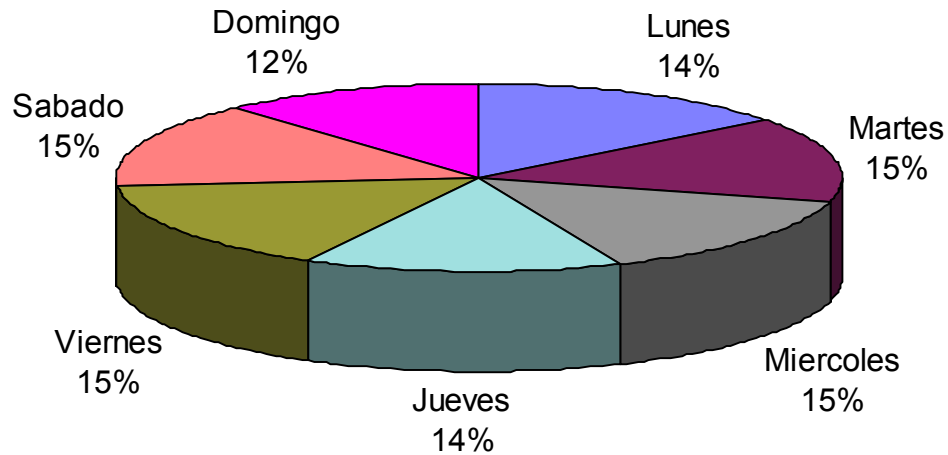
FUENTE : Secretaría de Tránsito y Transporte Municipal, Centro de Diagnóstico Automotor del Valle

7.4.4 Conductores accidentados según rango de edad 1997 – 2001

| Edad | 1997 | % | 1998 | % | 1999 | % | 2000 | % | 2001 | % |
|-----------------|--------|-----|--------|-----|--------|-----|--------|-----|--------|-----|
| TOTAL | 42,361 | 100 | 42,167 | 100 | 39,377 | 100 | 41,493 | 100 | 38,837 | 100 |
| < 18 | 781 | 2 | 765 | 2 | 652 | 2 | 717 | 2 | 705 | 2 |
| 18 - 24 | 5,961 | 14 | 5,897 | 14 | 5,514 | 14 | 5,805 | 14 | 5,431 | 14 |
| 25 - 31 | 9,989 | 24 | 9,880 | 23 | 8,525 | 22 | 9,251 | 22 | 9,100 | 23 |
| 32 - 38 | 9,188 | 22 | 9,477 | 22 | 8,545 | 22 | 9,093 | 22 | 8,729 | 22 |
| 39 - 45 | 6,310 | 15 | 6,365 | 15 | 5,991 | 15 | 6,378 | 15 | 5,862 | 15 |
| 46 - 51 | 3,137 | 7 | 3,056 | 7 | 2,866 | 7 | 3,047 | 7 | 2,815 | 7 |
| > 51 | 3,592 | 8 | 3,706 | 9 | 3,273 | 8 | 3,530 | 9 | 3,413 | 9 |
| Sin especificar | 3,403 | 8 | 3,021 | 7 | 4,011 | 10 | 3,672 | 9 | 2,782 | 7 |

FUENTE : Secretaría de Tránsito y Transporte Municipal, Centro de Diagnóstico Automotor del Valle

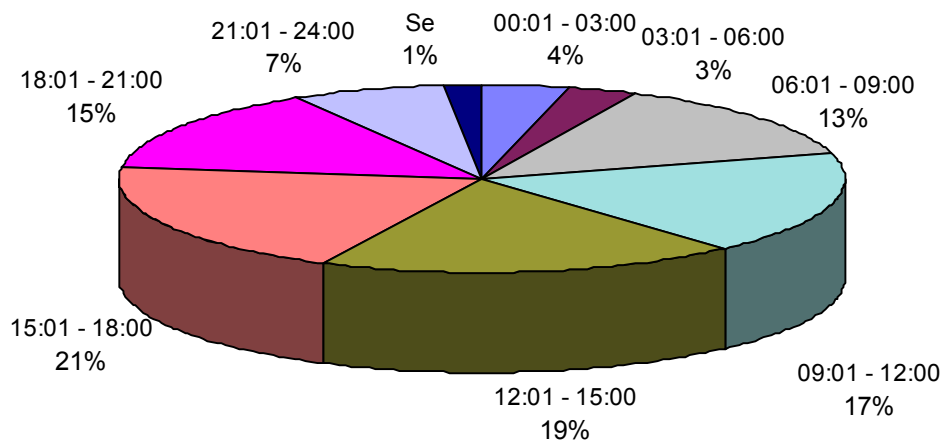
**Municipio Santiago de Cali
Accidentes de tránsito según día
2001**



FUENTE : Cuadro 7.4.2

Figura 7.3

**Municipio Santiago de Cali
Accidentes de tránsito según hora
2001**



FUENTE : Cuadro 7.4.3

Figura 7.4

8 COMERCIO Y SOCIEDADES

8.1. COMERCIO EXTERIOR ADUANA DE CALI

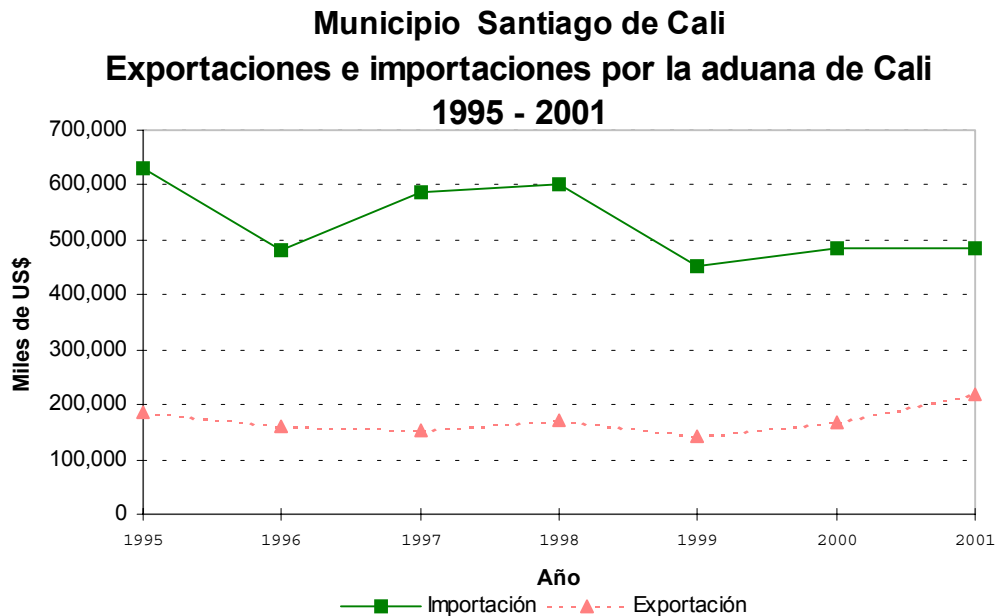
8.1.1 Importaciones y exportaciones por la aduana de Cali 1995 - 2001

| Descripción | 1995 | 1996 | 1997 | 1998 | 1999 | 2000 | 2001 |
|-------------------------------|---------|---------|---------|----------------------|----------------------|---------|---------|
| Importación (Toneladas netas) | 112,331 | 91,989 | 103,665 | 82,009 ^P | 76,021 ^P | 116,677 | 165,308 |
| Valor FOB (Miles de US\$) | 630,618 | 480,099 | 587,220 | 601,167 ^P | 453,899 ^P | 485,738 | 486,127 |
| Valor CIF (Miles de US\$) | 675,725 | 514,045 | 622,507 | 637,730 ^P | 482,253 ^P | 515,929 | 519,054 |
| Exportación (Toneladas netas) | 58,914 | 37,584 | 41,540 | 54,033 | 38,778 | 53,613 | 97,006 |
| Valor FOB (Miles de US\$) | 186,942 | 160,379 | 152,240 | 172,978 | 140,831 | 165,894 | 220,436 |

Participación (%) de Cali en el total nacional

| | | | | | | | |
|-------------------------------|------|------|------|------|------|------|------|
| Importación (Toneladas netas) | 0.89 | 0.71 | 0.73 | 0.57 | 0.63 | 0.89 | 1.24 |
| Valor FOB | 4.88 | 3.75 | 4.07 | 4.38 | 4.54 | 4.50 | 4.05 |
| Valor CIF | 4.87 | 3.76 | 4.05 | 4.36 | 4.52 | 4.47 | 4.05 |
| Exportación (Toneladas netas) | 0.14 | 0.07 | 0.08 | 0.08 | 0.05 | 0.08 | 0.14 |
| Valor FOB | 1.85 | 1.52 | 1.32 | 1.59 | 1.22 | 1.27 | 1.79 |

FUENTE : DANE, DIAN



FUENTE : Cuadro 8.1.1

Figura 8.1

8.2 SOCIEDADES

8.2.1 Constitución de sociedades por organización jurídica y actividad económica 1996 - 2001

Millones de pesos

| Descripción | 1996 | | 1997 | | 1998 | |
|-----------------------|-------|---------|-------|---------|-------|---------|
| | No. | Capital | No. | Capital | No. | Capital |
| Organización jurídica | 2,353 | 90,478 | 1,825 | 978,164 | 1,804 | 112,132 |
| Limitada | 126 | 48,648 | 1,502 | 29,707 | 1,412 | 22,961 |
| Anónima | 2,013 | 28,721 | 122 | 933,296 | 153 | 79,355 |
| Comandita simple | 185 | 10,266 | 5 | 881 | 219 | 9,206 |
| Comandita por acción | 13 | 2,516 | 177 | 10,993 | 15 | 563 |
| Colectiva | 4 | 16 | 17 | 3,026 | 2 | 2 |
| Otras | 12 | 311 | 2 | 261 | 3 | 45 |
| Actividad económica | 2,353 | 90,478 | 1,825 | 978,164 | 1,804 | 112,132 |
| Agropecuaria | 55 | 5,533 | 59 | 1,796 | 37 | 15,407 |
| Pesca | - | - | - | - | - | - |
| Minas | 9 | 281 | 5 | 123 | 2 | 183 |
| Industria | 237 | 8,661 | 190 | 32,583 | 158 | 21,594 |
| Electricidad | 22 | 71 | 25 | 556,100 | 15 | 1,988 |
| Construcción | 156 | 8,847 | 121 | 5,813 | 85 | 1,874 |
| Comercio | 791 | 16,887 | 603 | 10,063 | 620 | 10,497 |
| Restaurantes, hoteles | - | - | - | - | - | - |
| Transporte | 78 | 3,400 | 85 | 337,822 | 77 | 2,827 |
| Finanzas | 647 | 40,917 | 435 | 23,803 | 503 | 35,859 |
| Inmobiliaria | - | - | - | - | - | - |
| Servicios generales | 358 | 5,882 | 302 | 10,062 | 307 | 21,904 |

| Descripción | 1999 | | 2000 | | 2001 | |
|-----------------------|-------|---------|-------|---------|-------|---------|
| | No. | Capital | No. | Capital | No. | Capital |
| Organización jurídica | 1,569 | 56,840 | 1,921 | 58,014 | 2,551 | 66,186 |
| Limitada | 1,186 | 20,309 | 1,200 | 18,729 | 1,238 | 21,541 |
| Anónima | 184 | 27,019 | 168 | 26,252 | 200 | 29,976 |
| Comandita simple | 181 | 7,733 | 168 | 7,626 | 161 | 7,393 |
| Comandita por acción | 17 | 1,769 | 17 | 3,519 | 16 | 3,375 |
| Colectiva | 1 | 10 | 1 | 6 | - | - |
| Otras | - | - | 367 | 1,882 | 936 | 3,900 |
| Actividad económica | 1,569 | 56,840 | 1,921 | 58,014 | 2,551 | 66,186 |
| Agropecuaria | 50 | 5,087 | 67 | 6,314 | 89 | 5,657 |
| Pesca | - | - | 1 | 5 | - | - |
| Minas | 6 | 24 | 1 | 10 | 4 | 21 |
| Industria | 122 | 3,025 | 180 | 4,092 | 272 | 5,132 |
| Electricidad | 9 | 308 | 4 | 26 | 5 | 139 |
| Construcción | 72 | 3,337 | 91 | 7,213 | 114 | 1,424 |
| Comercio | 523 | 12,886 | 725 | 11,864 | 875 | 20,311 |
| Restaurantes, hoteles | - | - | 37 | 1,528 | 51 | 789 |
| Transporte | 88 | 4,081 | 95 | 1,973 | 257 | 4,519 |
| Finanzas | 425 | 20,423 | 65 | 9,274 | 72 | 7,689 |
| Inmobiliaria | - | - | 491 | 13,045 | 540 | 11,005 |
| Servicios generales | 274 | 7,672 | 164 | 2,671 | 272 | 9,501 |

FUENTE: Registro Mercantil CCC y Anuario Estadístico del Valle del Cauca 1996-1997/CODE

**8.2.2 Aumentos y disminuciones de capital por organización jurídica y actividad económica
1996 - 2001**

Millones de pesos

| Descripción | 1996 | | 1997 | | 1998 | |
|-----------------------|-------|---------|------|---------|------|---------|
| | No. | Capital | No. | Capital | No. | Capital |
| Organización jurídica | 1,164 | 531,628 | 948 | 325,642 | 840 | 274,411 |
| Limitada | 305 | 380,052 | 594 | 49,391 | 521 | 82,019 |
| Anónima | 743 | 133,707 | 236 | 235,560 | 222 | 161,576 |
| Comandita Simple | 92 | 10,813 | - | - | 79 | 18,662 |
| Comandita por Acción | 18 | 1,138 | 94 | 22,522 | 17 | 11,844 |
| Colectiva | - | - | 23 | 17,670 | 1 | 310 |
| Otras | 6 | 5,919 | 1 | 500 | - | - |
| Actividad económica | 1,164 | 531,628 | 948 | 325,642 | 840 | 274,411 |
| Agropecuaria | 68 | 13,046 | 55 | 25,087 | 42 | 25,344 |
| Pesca | - | - | - | - | - | - |
| Minas | 5 | 566 | 3 | 346 | 4 | 684 |
| Industria | 204 | 94,351 | 144 | 128,658 | 111 | 44,353 |
| Electricidad | 11 | 214,102 | 12 | 8,489 | 4 | 3,206 |
| Construcción | 61 | 38,103 | 48 | 16,710 | 50 | 27,777 |
| Comercio | 329 | 63,290 | 260 | 48,017 | 225 | 37,200 |
| Restaurantes, hoteles | - | - | - | - | - | - |
| Transporte | 83 | 61,023 | 69 | 4,173 | 56 | 5,088 |
| Finanzas | 300 | 31,425 | 271 | 86,281 | 247 | 103,926 |
| Inmobiliaria | - | - | - | - | - | - |
| Servicios generales | 103 | 15,723 | 86 | 7,881 | 101 | 26,832 |

| Descripción | 1999 | | 2000 | | 2001 | |
|-----------------------|------|---------|------|---------|------|---------|
| | No. | Capital | No. | Capital | No. | Capital |
| Organización jurídica | 667 | 161,154 | 769 | 221,953 | 899 | 136,541 |
| Limitada | 387 | 40,839 | 423 | 56,983 | 450 | 24,437 |
| Anónima | 202 | 102,660 | 213 | 150,091 | 221 | 97,423 |
| Comandita simple | 64 | 13,692 | 51 | 8,192 | 34 | 8,380 |
| Comandita por acción | 10 | 1,325 | 25 | 6,353 | 23 | 5,675 |
| Colectiva | 1 | 120 | - | - | - | - |
| Otras | 3 | 2,518 | 57 | 334 | 171 | 626 |
| Actividad económica | 667 | 161,154 | 769 | 221,953 | 899 | 136,541 |
| Agropecuaria | 23 | 6,042 | 29 | 17,596 | 54 | 23,737 |
| Pesca | - | - | 1 | 90 | 1 | 143 |
| Minas | 2 | 50 | 4 | 215 | 4 | 2,559 |
| Industria | 102 | 30,531 | 96 | 20,710 | 135 | 20,856 |
| Electricidad | 2 | 7,194 | 7 | 2,151 | 4 | 255 |
| Construcción | 33 | 21,457 | 33 | 4,645 | 47 | (2,867) |
| Comercio | 173 | 22,374 | 206 | 48,552 | 232 | 34,044 |
| Restaurantes, hoteles | - | - | 13 | 2,201 | 9 | 520 |
| Transporte | 63 | 16,436 | 68 | 64,393 | 82 | 13,797 |
| Finanzas | 191 | 42,687 | 88 | 35,471 | 65 | 29,372 |
| Inmobiliaria | - | - | 149 | 19,178 | 158 | 9,227 |
| Servicios generales | 78 | 14,383 | 75 | 6,751 | 108 | 4,898 |

FUENTE: Registro Mercantil CCC y Anuario Estadístico del Valle del Cauca 1995-1997/CODE

8.2.3 Disolución de sociedades por organización jurídica y actividad económica

1996 -2001

Millones de pesos

| Descripción | 1996 | | 1997 | | 1998 | |
|-----------------------|------|---------|------|---------|------|---------|
| | No. | Capital | No. | Capital | No. | Capital |
| Organización jurídica | 221 | 26,541 | 204 | 27,238 | 233 | 45,271 |
| Limitada | 32 | 11,574 | 146 | 8,158 | 155 | 13,995 |
| Anónima | 165 | 13,293 | 39 | 18,409 | 48 | 27,953 |
| Comandita simple | 20 | 1,645 | - | - | 26 | 3,294 |
| Comandita por acción | 3 | 28 | 18 | 621 | 3 | 29 |
| Colectiva | 1 | 1 | 1 | 50 | 1 | - |
| Otras | - | - | - | - | - | - |
| Actividad económica | 221 | 26,541 | 204 | 27,238 | 233 | 45,271 |
| Agropecuaria | 19 | 3,458 | 8 | 376 | 7 | 422 |
| Pesca | - | - | - | - | - | - |
| Minas | - | - | 1 | 40 | - | - |
| Industria | 31 | 5,986 | 21 | 2,025 | 16 | 1,627 |
| Electricidad | 1 | 8 | 2 | 800 | 2 | 300 |
| Construcción | 22 | 2,323 | 25 | 8,149 | 18 | 3,804 |
| Comercio | 69 | 5,915 | 63 | 5,679 | 86 | 23,570 |
| Restaurantes, hoteles | - | - | - | - | - | - |
| Transporte | 3 | 152 | 5 | 63 | 4 | 2,638 |
| Finanzas | 64 | 8,491 | 57 | 9,117 | 83 | 11,584 |
| Inmobiliaria | - | - | - | - | - | - |
| Servicios generales | 12 | 208 | 22 | 988 | 17 | 1,328 |

| Descripción | 1999 | | 2000 | | 2001 | |
|-----------------------|------|---------|------|---------|------|---------|
| | No. | Capital | No. | Capital | No. | Capital |
| Organización jurídica | 269 | 44,708 | 243 | 59,953 | 194 | 55,066 |
| Limitada | 166 | 11,199 | 149 | 10,390 | 95 | 11,554 |
| Anónima | 63 | 30,763 | 50 | 46,235 | 56 | 41,185 |
| Comandita simple | 35 | 1,852 | 33 | 1,865 | 35 | 1,853 |
| Comandita por acción | 2 | 770 | 4 | 1,169 | 2 | 300 |
| Colectiva | 2 | 123 | - | - | - | - |
| Otras | 1 | 1 | 7 | 294 | 6 | 174 |
| Actividad económica | 269 | 44,708 | 243 | 59,953 | 194 | 55,066 |
| Agropecuaria | 16 | 3,426 | 13 | 1,971 | 11 | 1,478 |
| Pesca | - | - | - | - | - | - |
| Minas | - | - | - | - | 2 | 125 |
| Industria | 27 | 1,829 | 28 | 8,808 | 19 | 1,856 |
| Electricidad | 5 | 225 | - | - | 1 | 66 |
| Construcción | 22 | 2,953 | 20 | 3,642 | 12 | 1,637 |
| Comercio | 63 | 3,559 | 57 | 16,649 | 43 | 7,710 |
| Restaurantes, hoteles | - | - | 3 | 148 | 2 | 130 |
| Transporte | 8 | 467 | 9 | 1,760 | 7 | 1,381 |
| Finanzas | 98 | 29,576 | 34 | 20,383 | 26 | 23,404 |
| Inmobiliaria | - | - | 67 | 6,315 | 60 | 16,687 |
| Servicios generales | 30 | 2,674 | 12 | 277 | 11 | 592 |

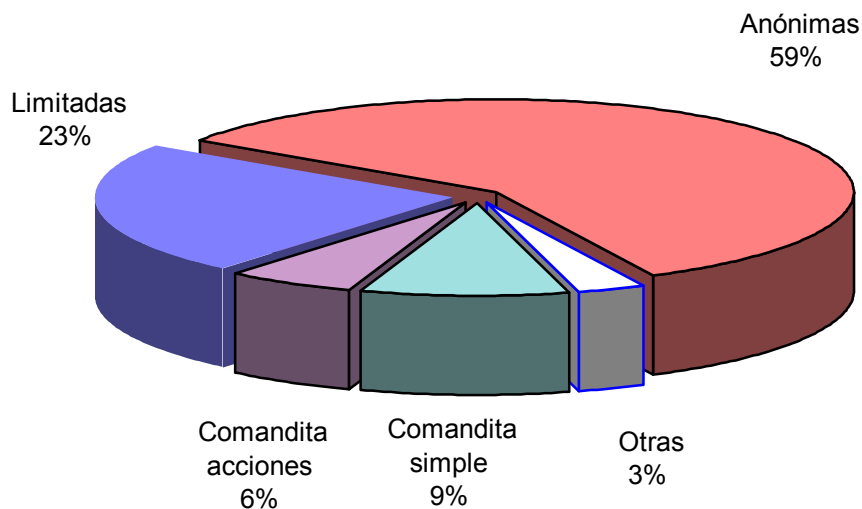
FUENTE: Registro Mercantil CCC y Anuario Estadístico del Valle del Cauca 1996-1997/CODE

8.2.4 Inversión neta por organización jurídica y actividad económica 1996 – 2001

| Descripción | Millones de pesos | | | | | |
|-----------------------|-------------------|---------|-------|-----------|-------|---------|
| | 1996 | | 1997 | | 1998 | |
| | No. | Capital | No. | Capital | No. | Capital |
| Organización jurídica | 3,296 | 595,566 | 2,569 | 1,276,569 | 2,411 | 341,272 |
| Limitada | 399 | 417,126 | 1,950 | 70,940 | 1,778 | 90,985 |
| Anónima | 2,591 | 149,136 | 319 | 1,150,447 | 327 | 212,978 |
| Comandita simple | 257 | 19,433 | 5 | 881 | 272 | 24,574 |
| Comandita por acción | 28 | 3,625 | 253 | 32,894 | 29 | 12,378 |
| Colectiva | 3 | 15 | 39 | 20,646 | 2 | 312 |
| Otras | 18 | 6,230 | 3 | 761 | 3 | 45 |
| Actividad económica | 3,296 | 595,566 | 2,569 | 1,276,569 | 2,411 | 341,272 |
| Agropecuaria | 104 | 15,120 | 106 | 26,507 | 72 | 40,329 |
| Pesca | - | - | - | - | - | - |
| Minas | 14 | 846 | 7 | 429 | 6 | 867 |
| Industria | 410 | 97,026 | 313 | 159,216 | 253 | 64,320 |
| Electricidad | 32 | 214,164 | 35 | 563,788 | 17 | 4,894 |
| Construcción | 195 | 44,627 | 144 | 14,374 | 117 | 25,848 |
| Comercio | 1,051 | 74,262 | 800 | 52,401 | 759 | 24,127 |
| Restaurantes, hoteles | - | - | - | - | - | - |
| Transporte | 158 | 64,271 | 149 | 341,932 | 129 | 5,278 |
| Finanzas | 883 | 63,852 | 649 | 100,967 | 667 | 128,201 |
| Inmobiliaria | - | - | - | - | - | - |
| Servicios generales | 449 | 21,397 | 366 | 16,955 | 391 | 47,408 |
| Descripción | 1999 | | 2000 | | 2001 | |
| | No. | Capital | No. | Capital | No. | Capital |
| Organización jurídica | 1,967 | 173,286 | 2,447 | 220,014 | 3,256 | 147,661 |
| Limitada | 1,407 | 49,949 | 1,474 | 65,321 | 1,593 | 34,424 |
| Anónima | 323 | 98,917 | 331 | 130,108 | 365 | 86,214 |
| Comandita simple | 210 | 19,573 | 186 | 13,953 | 160 | 13,920 |
| Comandita por acción | 25 | 2,324 | 38 | 8,703 | 37 | 8,751 |
| Colectiva | - | 7 | 1 | 6 | 0 | 0 |
| Otras | 2 | 2,517 | 417 | 1,923 | 1,101 | 4,353 |
| Actividad económica | 1,967 | 173,286 | 2,447 | 220,014 | 3,256 | 147,661 |
| Agropecuaria | 57 | 7,703 | 83 | 21,939 | 132 | 27,915 |
| Pesca | - | - | 2 | 95 | 1 | 144 |
| Minas | 8 | 74 | 5 | 225 | 6 | 2,455 |
| Industria | 197 | 31,726 | 248 | 15,993 | 388 | 24,133 |
| Electricidad | 6 | 7,277 | 11 | 2,177 | 8 | 328 |
| Construcción | 83 | 21,841 | 104 | 8,216 | 149 | (3,080) |
| Comercio | 633 | 31,702 | 874 | 43,768 | 1,064 | 46,645 |
| Restaurantes, hoteles | - | - | 47 | 3,581 | 58 | 1,179 |
| Transporte | 143 | 20,049 | 154 | 64,607 | 332 | 16,934 |
| Finanzas | 518 | 33,534 | 119 | 24,362 | 111 | 13,657 |
| Inmobiliaria | - | - | 573 | 25,908 | 638 | 3,545 |
| Servicios generales | 322 | 19,381 | 227 | 9,144 | 369 | 13,807 |

FUENTE: Registro Mercantil Cámara de Comercio de Cali y Cuadros 8.3.1 a 8.3.3

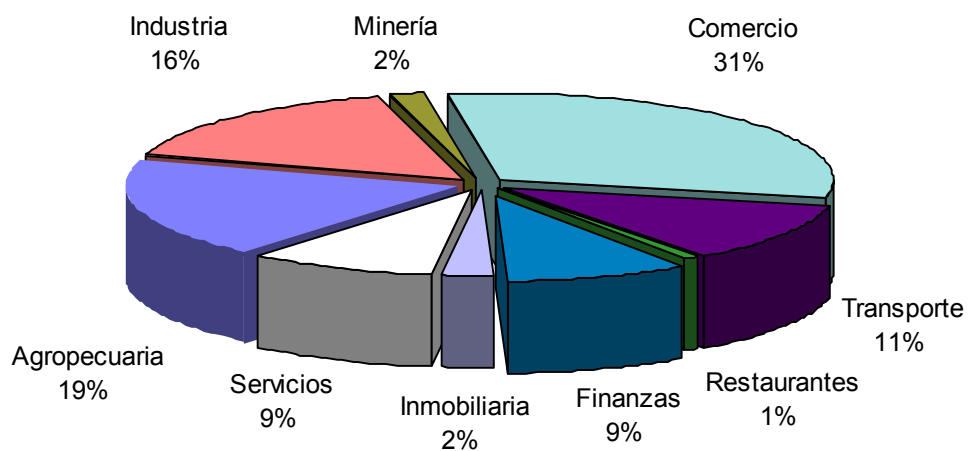
Municipio Santiago de Cali
Inversión neta por organización jurídica
2001



FUENTE : Cuadro 8.3.4

Figura 8.2

Municipio Santiago de Cali
Inversión neta por actividad económica
2001



FUENTE : Cuadro 8.3.4

Figura 8.3

8.3. ESTABLECIMIENTOS FINANCIEROS

8.3.1 Oficinas bancarias 2002

1 de 6

| Tipo | Nombre | Agencia | Barrio | Dirección | Teléfono |
|------|---------------------|---------------------------|--------|--------------------------------|----------|
| 1 | ABN Amrobank | Avenida Sexta | 208 | C 21N 5B-46 | 6678732 |
| 1 | ABN Amrobank | Santa Mónica | 210 | C 29 6AN-40 | 6670625 |
| 1 | Agrario de Colombia | Avenida Tercera | 294 | A 3 40N-08 | 6657769 |
| 1 | Agrario de Colombia | Aristi | 307 | K 9 9-60 | 8833850 |
| 1 | Agrario de Colombia | Cali | 311 | C 11 5-28 | 8983313 |
| 1 | Aliadas | Centenario | 205 | A 4 6N-67 | 8980088 |
| 1 | Aliadas | Principal - Avenida Sexta | 210 | C 21N 6N-14 | 6600500 |
| 1 | Aliadas | Avenida Tercera | 294 | A 3N C 47A | 6541400 |
| 1 | Aliadas | Trade Center | 1777 | K 100 11-60 L 224 | 3314625 |
| 1 | Aliadas | Avenida Roosevelt | 1904 | C 6 K 42 | 5535370 |
| 2 | AV Villas | Santa Teresita | 202 | K 1 Oeste 7-13 | 8931002 |
| 2 | AV Villas | Oeste | 204 | K 1 Oeste 5-289 | 8932661 |
| 2 | AV Villas | Norte | 209 | A Estación 4N-42 | 6687160 |
| 2 | AV Villas | Avenida Estación | 209 | A Estación 5BN-18 | |
| 2 | AV Villas | Las Fuentes | 210 | A 6 20N-10 | 6680460 |
| 2 | AV Villas | Santa Mónica | 210 | A 6 24N-57 | 6678653 |
| 2 | AV Villas | Avenida Sexta | 210 | A 6 30N-17 | 6605810 |
| 2 | AV Villas | Prados del Norte | 211 | A 3 38N-43 | 6656225 |
| 2 | AV Villas | La Flora | 212 | A 6 38BN-114 | 6654582 |
| 2 | AV Villas | Chipichape | 218 | C 38N 6N-35 L 528 | 6592219 |
| 2 | AV Villas | Autopista Yumbo | 294 | A 3 45N-113 | 6653801 |
| 2 | AV Villas | Santa Rosa | 307 | K 10 9-10 | 8961044 |
| 2 | AV Villas | Principal | 308 | K 4 7-59 | 8959330 |
| 2 | AV Villas | Centro | 310 | K 5 10-51 | 8851617 |
| 2 | AV Villas | Bolsa de Occidente | 311 | C 10 4-30 L 101 | 8881766 |
| 2 | AV Villas | Plaza de Caycedo | 311 | C 11 4-04 | 8850140 |
| 2 | AV Villas | Calle 13 | 311 | C 13 4-26 | 8809564 |
| 2 | AV Villas | Calle 11 | 311 | K 3 11-04 | 8821705 |
| 2 | AV Villas | Carrera Primera | 402 | K 1 38-55 L 2 | 4422162 |
| 2 | AV Villas | Calima | 422 | C 70 K 1 L 107 | 6651720 |
| 2 | AV Villas | Alfonso López | 703 | C 70 7T Bis-95 L 203 | 6624226 |
| 2 | AV Villas | Carrera Quince | 806 | K 15 30A-05 | 4435073 |
| 2 | AV Villas | Santa Helena T 15 | 1004 | T 15 D27-57 | 3363222 |
| 2 | AV Villas | Pasoancho | 1013 | K 44 12C-69 | 3371412 |
| 2 | AV Villas | Ciudad Jardín | 1704 | A Cañasgordas - A Gualí Casa36 | 3319394 |
| 2 | AV Villas | El Limonar | 1783 | C 13 78-06 | 3302042 |
| 2 | AV Villas | Capri | 1783 | C 5 76-05 | 3303914 |
| 2 | AV Villas | Unicentro | 1791 | Unicentro L 122 | 3396431 |
| 2 | AV Villas | El Refugio | 1901 | C 5 64-116 | 3316078 |
| 2 | AV Villas | Sur | 1903 | C 5 46-00 | 5523101 |
| 2 | AV Villas | Tequendama | 1904 | C 6 43-72 | 5527612 |
| 2 | AV Villas | San Fernando Calle 5 | 1910 | C 5 34A-40 | 5542724 |
| 2 | AV Villas | San Fernando Carrera 34 | 1910 | K 34 4A-95 | 5583612 |
| 2 | AV Villas | Plaza de Mercado | 1913 | C 9 26-141 | 5569030 |
| 2 | AV Villas | Alameda | 1913 | C 9 28-62 | 5574620 |

8.3.1 Oficinas bancarias 2002

2 de 6

| Tipo | Nombre | Agencia | Barrio | Dirección | Teléfono |
|------|-------------------|----------------------------|--------|-------------------|----------|
| 2 | AV Villas | Cosmocentro | 1984 | C 5 K 50 L 214 | 5514120 |
| 2 | AV Villas | Calle 9 | 1989 | C 9 50B-30 | 5525553 |
| 2 | AV Villas | Autopista Sur | 1990 | C 10 56-93 | 3313704 |
| 1 | Bancafé | Avenida Sexta | 207 | A 6 16N-48 | 6676263 |
| 1 | Bancafé | Chipichape | 218 | A 6 37-25 L-101 | 6592496 |
| 1 | Bancafé | Obelisco | 302 | C 5 Oeste 1-15 | 8959064 |
| 1 | Bancafé | Principal | 311 | C 13 5-21 | 8822763 |
| 1 | Bancafé | Carrera Primera | 312 | K 1 23-54 | 3836458 |
| 1 | Bancafé | Avenida Panamericana | 313 | K 1 16-48 | 4436796 |
| 1 | Bancafé | Alameda | 901 | C 9 29-13 | 3566494 |
| 1 | Bancafé | Carrera Quince | 902 | K 15 10-60 | 3578453 |
| 1 | Bancafé | Unicentro | 1791 | Unicentro L 202 | 3396530 |
| 1 | Bancafé | Imbanaco | 1908 | C 5 38D-131 | 3560049 |
| 1 | Bancafé | Cali Sur | 1944 | C 6 44-11 L 102 | 5531256 |
| 1 | Banacolombia | Oeste | 201 | A 3 Oeste 7-19 | 8926356 |
| 1 | Banacolombia | Granada | 207 | C15N 6N-56 | 6613311 |
| 1 | Banacolombia | Astrocentro | 209 | C 25N 5AN-04 | 6608300 |
| 1 | Banacolombia | Chipichape | 218 | C 34N 6-14 L 1-19 | 6592229 |
| 1 | Banacolombia | Vipasa | 294 | C 44 3N-07 | 6651360 |
| 1 | Banacolombia | La Flora | 295 | A 3 56N-25 | 6647917 |
| 1 | Banacolombia | Éxito La Flora | 295 | A 3F 52N-46 | 6640606 |
| 1 | Banacolombia | Cali | 311 | C 11 5-64 | 8822656 |
| 1 | Banacolombia | Calle 14 | 311 | C 14 8-79 | 8898177 |
| 1 | Banacolombia | San Nicolás | 312 | C 20 5-49 | 8834066 |
| 1 | Banacolombia | Carrera Primera | 417 | K 1 35-131 | 4436483 |
| 1 | Banacolombia | El Troncal | 810 | K 8 34-10 | 4381332 |
| 1 | Banacolombia | La Luna | 903 | C 13 23C-57 | 5580855 |
| 1 | Banacolombia | Calle 24 | 910 | K 8 24-10 | 8822096 |
| 1 | Banacolombia | Santa Elena | 1106 | K 29 25-04 | 3364697 |
| 1 | Banacolombia | Ciudad Jardín | 1704 | K 100 16-24 | 3335838 |
| 1 | Banacolombia | Unicentro | 1791 | Unicentro L 134 | 3317662 |
| 1 | Banacolombia | Tequendama | 1904 | C 5 42-23 | 5534733 |
| 1 | Banacolombia | Éxito San Fernando | 1906 | C 5 38D-27 | 5141612 |
| 1 | Banacolombia | San Fernando | 1912 | C 5 30-20 | 5563111 |
| 1 | Banacolombia | Alameda | 1913 | C 9 26-109 | 5569031 |
| 1 | Banacolombia | Guadalupe | 1990 | C 9 51-05 | 5533565 |
| 1 | Caja Social | Centro Comercial del Norte | 209 | C 25N 5BN-54 | 6679992 |
| 1 | Caja Social | Plaza de Caycedo | 311 | K 6 11-47 | 8858526 |
| 1 | Caja Social | Alfonso López | 703 | K 8 78-12 | 6632498 |
| 1 | Caja Social | El Troncal | 809 | K 8 34-83 | 4384710 |
| 1 | Caja Social | La Luna | 903 | T 13 D24-43 | 3340907 |
| 1 | Caja Social | Belalcázar | 908 | K 15 18-20 | 8835183 |
| 1 | Caja Social | Calle 15 | 909 | C 15 8-107 | 8822282 |
| 1 | Caja Social | El Poblado | 1305 | K 28F 72L-79 | 4263956 |
| 1 | Caja Social | La Casona | 1406 | K 27 103-71 | 4226437 |
| 1 | Caja Social | Avenida Roosevelt | 1905 | C 6 38-43 | 5574264 |
| 1 | Caja Social | Alameda | 1913 | C 9 27-60 | 5140765 |
| 1 | Citibank Colombia | Santa Mónica | 210 | A 6A 24AN-71 | 6675926 |

8.3.1 Oficinas bancarias 2002

3 de 6

| Tipo | Nombre | Agencia | Barrio | Dirección | Teléfono |
|------|------------|--------------------|--------|------------------------|----------|
| 1 | Colmena | Avenida Estación | 209 | A Estación 5BN-64 | 6675548 |
| 1 | Colmena | Chipichape | 218 | A 6 38N-10 | 6645776 |
| 1 | Colmena | Avenida Colombia | 302 | C 4 Oeste 3-89 | 8932771 |
| 1 | Colmena | Plaza de Caycedo | 311 | C 11 4-08 L 106 | 8836265 |
| 1 | Colmena | Calle Trece | 311 | K 5 12-80 | 8806495 |
| 1 | Colmena | Colón Plaza | 594 | K 1 C 62 L 101 | 4390424 |
| 1 | Colmena | La Floresta | 806 | K 17C 33A-01 | 4432110 |
| 1 | Colmena | La Independencia | 1106 | C 27 37-17 | 3362906 |
| 1 | Colmena | Unicentro | 1791 | C 5 K 100 L 228 | 3396570 |
| 1 | Colmena | Calle Novena | 1914 | C 9 31A-50 | 5564204 |
| 1 | Colpatria | Avenida Sexta | 210 | A 6 23N-11 | 6672180 |
| 1 | Colpatria | La Flora | 212 | A 6 40N-58 | 6661375 |
| 1 | Colpatria | Principal | 311 | C 11 1-22 | 8961328 |
| 1 | Colpatria | Centro | 311 | C 13 4-25 | 8834580 |
| 1 | Colpatria | Carrera Primera | 410 | K 1 41-07 | 4482815 |
| 1 | Colpatria | Unicentro | 1791 | K100 5-69 L328 | 3169007 |
| 1 | Colpatria | Carrefour | 1796 | K 98 16-50 L 9 | 3301012 |
| 1 | Colpatria | Limonar | 1901 | C 9 64-24 | 3314467 |
| 1 | Colpatria | Imbanaco | 1908 | C 5 38D-113 | 5589508 |
| 1 | Colpatria | Alameda | 1913 | C 9 27-68 | 5569088 |
| 1 | Colpatria | Avenida Guadalupe | 1986 | C 5 56-62 | 5520126 |
| 1 | Conavi | Las Fuentes | 207 | A 6A 18N-13 | 6686420 |
| 1 | Conavi | Vipasa | 211 | A 3 38AN-48 | 6649662 |
| 1 | Conavi | Chipichape | 211 | C 30N 2BN-120 | 6612844 |
| 1 | Conavi | La Flora | 212 | C 44N 4B-78 | 6541387 |
| 1 | Conavi | Éxito La Flora | 295 | A 3F 52N-46 | 6650330 |
| 1 | Conavi | La Tertulia | 302 | K1 Oeste 5-261 | 8934661 |
| 1 | Conavi | La Ermita | 311 | K 3 11-61 | 8836861 |
| 1 | Conavi | Plaza de Caycedo | 311 | K 5 10-73 | 8891790 |
| 1 | Conavi | Carrera 1 | 402 | K 1 35-14 | 4438193 |
| 1 | Conavi | La 14 Calima | 422 | K 1 70-00 L 113 | 6651696 |
| 1 | Conavi | Ciudad Jardín | 1704 | A Cañasgordas Casa 17 | 3336785 |
| 1 | Conavi | Pasoancho | 1783 | C 13 72-10 | 3304606 |
| 1 | Conavi | Unicentro | 1791 | K 100 5-169 L 319 | 3169133 |
| 1 | Conavi | El Refugio | 1901 | C 5 64-20 | 3309036 |
| 1 | Conavi | Éxito San Fernando | 1906 | C 5 38D-27 | 5141458 |
| 1 | Conavi | San Fernando | 1910 | D 26 4 -15 | 5563149 |
| 1 | Conavi | Avenida Roosevelt | 1913 | C 6 27-08 | 5562870 |
| 1 | Conavi | Alameda | 1914 | C 9 24-35 | 5582681 |
| 1 | Conavi | Cosmocentro | 1984 | C 5 50-103 L 2-16 | 5546354 |
| 1 | Conavi | Camino Real | 1987 | K 47 8C-94 | 5548572 |
| 1 | Davivienda | Santa Rita | 201 | A 3 oeste 7-11 | 8926072 |
| 1 | Davivienda | Versalles | 208 | A 6 22N-08 | 6681193 |
| 1 | Davivienda | Sexta Norte | 209 | A 6 30N-22 | 6676264 |
| 1 | Davivienda | Centro Norte | 209 | C 24N 4-44 | 6600177 |
| 1 | Davivienda | La Flora | 212 | A 6 37BN-132 | 6541913 |
| 1 | Davivienda | Chipichape | 218 | A 6 37-25 Burbuja 8-10 | 6592467 |
| 1 | Davivienda | Vipasa | 294 | A 3 44N-08 | 6653833 |

8.3.1 Oficinas bancarias 2002

4 de 6

| Tipo | Nombre | Agencia | Barrio | Dirección | Teléfono |
|------|-----------------|----------------------------|--------|--------------------------|----------|
| 1 | Davivienda | Cali Centro | 310 | K 8 11-04 | 8960454 |
| 1 | Davivienda | Plaza de Caycedo | 311 | K 4 12-41 L 108 | 8960451 |
| 1 | Davivienda | San Francisco | 311 | K 5 10-06 | 8831850 |
| 1 | Davivienda | La 14 | 422 | C 70 1-01 L 105 | 4461851 |
| 1 | Davivienda | La Base | 810 | K 8 35-20 L 4 | 4415884 |
| 1 | Davivienda | Petecuy | 909 | K 9 15-23 | 8892299 |
| 1 | Davivienda | Cali Sur | 1013 | C 13 43-10 | 3352286 |
| 1 | Davivienda | Ciudad Jardín | 1704 | C 16 100A-117 L 4 | 3335005 |
| 1 | Davivienda | Pasoancho | 1785 | C 13 68-06 | 3315137 |
| 1 | Davivienda | Unicali | 1791 | C 5 K100 L 169 | 3396487 |
| 1 | Davivienda | Tequendama | 1904 | K 42 5-06 | 5534724 |
| 1 | Davivienda | Avenida Roosevelt | 1905 | A Roosevelt 25-12 | 5574445 |
| 1 | Davivienda | Alameda | 1914 | C 9 28-53 | 5567015 |
| 1 | Davivienda | Cosmocentro | 1984 | K 50 5A-66 L 137 | 5518487 |
| 1 | De Bogotá | Santa Rita | 201 | A 2 Oeste 7 - 10 | 8920560 |
| 1 | De Bogotá | Avenida Tercera | 209 | A 3 22N-25 | 6672352 |
| 1 | De Bogotá | Centro Comercial del Norte | 209 | A 5 25N-24 | 6686819 |
| 1 | De Bogotá | Avenida Octava | 210 | A 8 20N-67 | 6677017 |
| 1 | De Bogotá | La Flora | 212 | A 6 42N-18 | |
| 1 | De Bogotá | Kiosko Chichape | 218 | C 38N 6N-35 Burbuja 8-08 | 6592448 |
| 1 | De Bogotá | Centro Empresa | 298 | C 64N 5B-146 L 53 | 6650277 |
| 1 | De Bogotá | Carrera Octava | 311 | C 13 8-26 | 8844080 |
| 1 | De Bogotá | Plaza de Caycedo | 311 | K 4 11-55 | 8843131 |
| 1 | De Bogotá | Cali | 311 | K 5 10-39 | 8823240 |
| 1 | De Bogotá | Carrera Quinta | 311 | K 5 13-05 | 8835589 |
| 1 | De Bogotá | Avenida Uribe | 312 | K 1 23-70 | 8822254 |
| 1 | De Bogotá | Sector Oriental | 417 | K 1 38N-45 | 4436655 |
| 1 | De Bogotá | Alameda | 901 | K 24 9-17 | 5580155 |
| 1 | De Bogotá | San Fernando | 902 | K 15 8-18 | 5560028 |
| 1 | De Bogotá | Pasoancho | 1781 | K 81A C 13 L 1-01 | |
| 1 | De Bogotá | Unicentro | 1791 | C 5 K 100 L 113 | 3396421 |
| 1 | De Bogotá | Cab Unicentro Cali | 1791 | Unicentro L 214 | 3396560 |
| 1 | De Bogotá | Imbanaco | 1906 | C 5 38D-142 | 5589505 |
| 1 | De Bogotá | Estadio | 1912 | C 5 27-19 | 5578193 |
| 1 | De Bogotá | Cosmocentro | 1984 | K 50 5A-66 L 1-5 | 5533066 |
| 1 | De Crédito | Santa Mónica | 208 | C 21 5B-46 | 6678732 |
| 1 | De Crédito | Principal | 311 | C 10 4-36 | 8881376 |
| 1 | De Crédito | Carrera Primera | 417 | K 1 38N-11 | 4433737 |
| 1 | De La República | Cali | 308 | K 4 7-14 | 8834353 |
| 1 | De Occidente | CAM | 206 | C 8N 3N-44 | 6604073 |
| 1 | De Occidente | Versalles | 208 | A 4A 21N-09 | 6675742 |
| 1 | De Occidente | Avenida Sexta | 208 | C 20N 5BN-30 | 6686905 |
| 1 | De Occidente | Avenida Vásquez Cobo | 209 | A 2 26N- 50 | 6616901 |
| 1 | De Occidente | Avenida Estación | 209 | C 23DN 4N-18 | 6685272 |
| 1 | De Occidente | Central de Transporte | 209 | C 30N 2AN-29 L 130 | 6684602 |
| 1 | De Occidente | Avenida Tercera Norte | 297 | A 3N 47C - 35 | 6661230 |
| 1 | De Occidente | Avenida Colombia | 302 | A Colombia 2-72 | 8832851 |
| 1 | De Occidente | Aristi | 307 | K 9 10-40 | 8833294 |

8.3.1 Oficinas bancarias 2002

5 de 6

| Tipo | Nombre | Agencia | Barrio | Dirección | Teléfono |
|------|-----------------|-------------------------|--------|-----------------------|----------|
| 1 | De Occidente | Principal | 308 | K 4 7-63 | 8959200 |
| 1 | De Occidente | Calle 13 | 311 | C 13 7-42 P2 | 8833291 |
| 1 | De Occidente | Plaza de Caycedo | 311 | K 5 12-50 | 8872467 |
| 1 | De Occidente | Avenida Uribe | 312 | K 1 21-26 | 8833290 |
| 1 | De Occidente | Calle 24 | 312 | K 4 23-69 | 8823927 |
| 1 | De Occidente | Carrera Primera | 410 | K 1 42-45 | 4418941 |
| 1 | De Occidente | Calle Quince | 909 | K 15 15-26 | 8853212 |
| 1 | De Occidente | Ciudad Jardín | 1704 | C 18 106-110 | 3319480 |
| 1 | De Occidente | Pasoancho | 1783 | C 13 72-08 | 3330505 |
| 1 | De Occidente | Unicentro Cali | 1791 | C5 K 100 L 327 | 3169000 |
| 1 | De Occidente | Tequendama | 1904 | C 6 42-50 | 5536056 |
| 1 | De Occidente | San Fernando | 1910 | C 5 34-24 | 5568956 |
| 1 | Ganadero | Centenario | 205 | A 4 6N-67 L 102 | 6618227 |
| 1 | Ganadero | Avenida de las Américas | 209 | A 3 23N-07 | 6604650 |
| 1 | Ganadero | Comercial Norte | 209 | C 25 2BN-100 | 6680501 |
| 1 | Ganadero | Chipichape | 212 | A 6 42-46 | 6641315 |
| 1 | Ganadero | Acopi | 295 | A 4 64N-74 | 6642733 |
| 1 | Ganadero | Centro de servicios | 311 | C 13 4-25 Piso 2 | 8830375 |
| 1 | Ganadero | Principal | 311 | K 5 13-83 | 88118001 |
| 1 | Ganadero | San Nicolás | 312 | K 1 22-49 | 8810564 |
| 1 | Ganadero | Carrera Primera | 410 | K 1 41-13 | 4489027 |
| 1 | Ganadero | Calima | 594 | K 1 62A-30 L 91 | 4305391 |
| 1 | Ganadero | La Floresta | 806 | K 15 33A-26 | 4414322 |
| 1 | Ganadero | Junín | 903 | C 13 23C-29 | 5140046 |
| 1 | Ganadero | Farallones | 1776 | K 101 13-05 | 3303588 |
| 1 | Ganadero | El Limonar | 1790 | K 66 5-09 | 3152430 |
| 1 | Ganadero | Imbanaco | 1906 | K 39 5-36 | 5534823 |
| 1 | Ganadero | Avenida Roosevelt | 1912 | C 6 27-50 | 5568175 |
| 1 | Ganadero | Calle Novena | 1918 | C 9 46-69 L 209 | 5519881 |
| 1 | Granahorrar | Avenida Estación | 209 | A Estación 5AN-59 | 6613967 |
| 1 | Granahorrar | Santa Mónica | 210 | A 6A 25AN-31 | 6607698 |
| 1 | Granahorrar | Chipichape | 218 | C 38N 6N-35 L 107 | 6592063 |
| 1 | Granahorrar | Plaza de Caycedo | 311 | C 12 4-79 | 8822079 |
| 1 | Granahorrar | Calle 34 | 403 | C 34 4C-36 | 4488827 |
| 1 | Granahorrar | Calima | 422 | K 1 70-00 L 112 | 6651693 |
| 1 | Granahorrar | Calle 15 | 909 | C 15 8-131 | 8831917 |
| 1 | Granahorrar | Trade Center | 1776 | K 100 11-60 L 170 | 3318640 |
| 1 | Granahorrar | San Fernando | 1910 | C 5 27-31 | 5565779 |
| 1 | Granahorrar | Cosmocentro | 1984 | C 5 50-103 L 1-16 | 5511800 |
| 1 | Lloyds TSB Bank | Principal | 210 | A 6 25N-11 | 6440200 |
| 1 | Lloyds TSB Bank | Ciudad Jardín | 1704 | A Cañasgordas Casa 15 | 3317312 |
| 1 | Megabanco | Las Américas | 208 | A 3 19 - 110 | 6678880 |
| 1 | Megabanco | Chipichape | 218 | A 6 35N-47 L-702 | 3914421 |
| 1 | Megabanco | Avenida Tercera | 294 | A 3 38AN-10 | 6605969 |
| 1 | Megabanco | Plaza de Caycedo | 311 | C 11 4 -10 | 8837333 |
| 1 | Megabanco | Calima | 421 | K 5N 65 - 35 | 4478905 |
| 1 | Megabanco | Chapinero | 1207 | C 44 16 - 47 | 4416023 |
| 1 | Megabanco | Junín | 903 | C 13 23C - 67 | 5140341 |

8.3.1 Oficinas bancarias 2002

6 de 6

| Tipo | Nombre | Agencia | Barrio | Dirección | Teléfono |
|------|--------------------|---------------------|--------|--------------------|----------|
| 1 | Megabanco | Pasoancho | 1006 | C 13 44A - 11 | 3359967 |
| 1 | Megabanco | Veinte de Julio | 1111 | K 23 D22 - 88 | 4421092 |
| 1 | Megabanco | Calipso | 1386 | K 28D3 70 - 13 | 4379531 |
| 1 | Megabanco | Ciudad Córdoba | 1602 | K 46 47-35 | 6834416 |
| 1 | Megabanco | La 73 | 1783 | C 13 73-34 | 6805650 |
| 1 | Megabanco | Calle Quinta | 1802 | C 5 69- 14 | 3152793 |
| 1 | Megabanco | Imbanaco | 1906 | C 5 38A-28 | 5580065 |
| 1 | Megabanco | Alameda | 1913 | C 9 29 - 28 | 5543956 |
| 1 | Popular | Chipichape | 218 | C 38 6-35 B1 L 118 | 6592295 |
| 1 | Popular | La Merced | 294 | C 44 2GN-30 | 6641959 |
| 1 | Popular | Principal | 311 | K 4 9-60 | 8822702 |
| 1 | Popular | Avenida Uribe | 312 | K 1 22-79 | 8802555 |
| 1 | Popular | La Floresta | 806 | C 33A 17C-38 | 4431562 |
| 1 | Popular | El Guabito | 809 | K 8 31-70 | 4412690 |
| 1 | Popular | Unicentro | 1791 | K 100 5-169 L 326 | 3169018 |
| 1 | Popular | Tercera Brigada | 1804 | C 5 83-80 | 3331355 |
| 1 | Popular | San Fernando | 1906 | C 5 24A-57 | |
| 1 | Popular | Cosmocentro | 1984 | C 5 50-103 L 1-36 | 5513398 |
| 1 | Santander | Santa Teresita | 202 | K 1A Oeste 6-86 | 8931015 |
| 1 | Santander | Santa Mónica | 210 | A 6A 24A-11 | 6808124 |
| 1 | Santander | Chipichape | 218 | A 6 37-25 L 701 | 6592100 |
| 1 | Santander | Avenida Tercera | 294 | A 3 40N-97 | 6646322 |
| 1 | Santander | Principal | 308 | K 5 8-69 | 8825304 |
| 1 | Santander | Avenida Uribe | 312 | K 1 24-96 | 8982676 |
| 1 | Santander | Calle Novena | 1790 | C 9 65A-40 | 3312442 |
| 1 | Santander | Cosmocentro | 1984 | C 6 50-80 L 28 | 5534953 |
| 1 | Sudameris Colombia | Torre de Cali | 207 | A 3 18N-40 | 6611234 |
| 1 | Sudameris Colombia | Paso del Comercio | 603 | C 44 1-02 | 4414173 |
| 1 | Superior | Principal | 207 | C 18 8N-44 | 6618943 |
| 1 | Superior | Centro | 311 | K 4 10-02 | 8802200 |
| 1 | Superior | Unicentro | 1791 | Unicentro L-194 | 3396514 |
| 1 | Superior | Vivero San Fernando | 1910 | C 4B 34-04 | 5502801 |
| 1 | Tequendama | Principal | 311 | C 11 6-36 | 8822522 |
| 1 | Tequendama | Carrera primera | 417 | K 1 38N-27 | 4425037 |
| 1 | Tequendama | Pasoancho | 1783 | C 13 75-110 L 102 | 6807800 |
| 1 | Unión Colombiano | Santa Mónica | 210 | A 6 22N - 04 | 6674436 |
| 1 | Unión Colombiano | Principal | 311 | K 3 11-03 | 8822678 |
| 1 | Unión Colombiano | Trade Center | 1776 | K 100 11-60 L 157 | 3314731 |

FUENTE : Entidades respectivas, Directorio telefónico 2001-2002/ Publicar S.A., DAP

Tipo: 1 Bancos
2 Corporaciones de Ahorro y Vivienda

9 HACIENDA PUBLICA MUNICIPAL

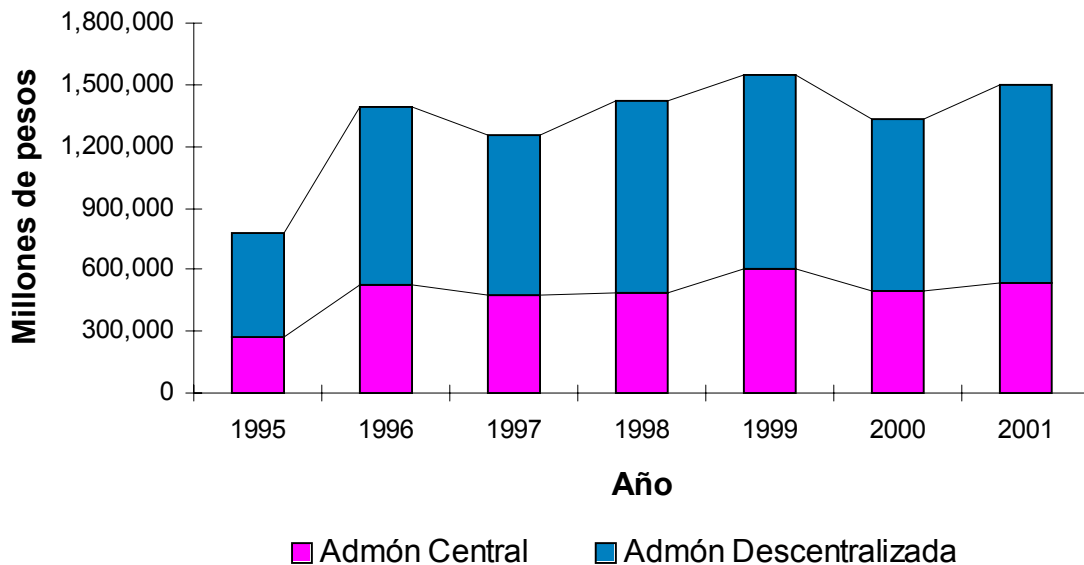
9.1 EJECUCION PRESUPUESTO DE INGRESOS Y GASTOS

9.1.1 Ejecución de ingresos y gastos Administración Central a precios corrientes 1995 – 2001

| Descripción | Millones de pesos | | | | | | |
|------------------------------|-------------------|----------|----------|----------|----------|-----------|---------|
| | 1995 | 1996 | 1997 | 1998 | 1999 | 2000 | 2001 |
| INGRESOS | 270,559 | 526,731 | 476,986 | 487,990 | 607,360 | 499,178 | 536,350 |
| 1. Ingresos corrientes | 200,378 | 279,190 | 334,469 | 385,719 | 477,189 | 401,471 | 427,478 |
| a. Ingresos tributarios | 99,238 | 151,380 | 163,287 | 196,310 | 245,541 | 223,913 | 260,087 |
| b. Ingresos no tributarios | 101,140 | 127,810 | 171,182 | 189,409 | 231,648 | 177,558 | 167,391 |
| 2. Ingresos de capital | 70,181 | 247,541 | 142,517 | 102,271 | 122,263 | 92,981 | 100,138 |
| 3. Ingresos parafiscales | - | - | - | - | 7,908 | 4,726 | 8,734 |
| GASTOS | 259,993 | 594,721 | 516,791 | 511,425 | 632,720 | 606,518 | 498,371 |
| 1. Funcionamiento | 80,202 | 258,037 | 162,572 | 146,694 | 184,960 | 182,008 | 202,523 |
| 2. Inversión | 125,784 | 245,991 | 265,097 | 241,553 | 276,293 | 252,842 | 150,147 |
| 3. Deuda pública | 54,007 | 90,693 | 89,122 | 81,117 | 123,505 | 131,352 | 18,135 |
| 4. Saneamiento Fiscal y Fin. | - | - | - | 42,061 | 47,962 | 40,316 | 127,566 |
| DIFERENCIA | 10,566 | (67,990) | (39,805) | (23,435) | (25,360) | (107,340) | 37,979 |

FUENTE : Informes Financieros 1995-2001 y SIFIM/Departamento Administrativo de Hacienda

Municipio Santiago de Cali Ejecución de ingresos 1995 - 2001



FUENTE : Cuadros 9.1.1 y 9.1.2

Figura 9.1

**9.1.2 Ejecución de ingresos Administración Descentralizada a precios corrientes
1995 – 2001**

| Descripción | Millones de pesos | | | | | | |
|---|-------------------|---------|---------|---------|---------|---------|---------|
| | 1995 | 1996 | 1997 | 1998 | 1999 | 2000 | 2001 |
| TOTAL | 507,266 | 862,802 | 782,490 | 936,207 | 937,501 | 838,651 | 966,852 |
| Empresas Municipales de Cali EMCALI | 459,061 | 805,517 | 721,869 | 878,821 | 896,208 | 793,601 | 914,066 |
| 1. Ingresos corrientes (no tributarios) | 409,475 | 477,621 | 575,635 | 771,638 | 761,948 | 741,765 | 872,725 |
| 2. Ingresos de capital | 49,586 | 327,896 | 146,234 | 107,183 | 134,261 | 51,836 | 41,341 |
| Empresa de Serv. Pub. Aseo EMSIRVA | 26,509 | 39,141 | 43,821 | 41,429 | 38,728 | 43,128 | 51,026 |
| 1. Ingresos corrientes (no tributarios) | 21,734 | 36,015 | 36,150 | 37,711 | 37,117 | 42,931 | 50,779 |
| 2. Ingresos de capital | 4,775 | 3,126 | 7,671 | 3,718 | 1,211 | 197 | 247 |
| 3. Otros ingresos | - | - | - | - | 400 | - | - |
| Fondo Financiero Especializado | - | 16,400 | 15,226 | 14,673 | 1,595 | 511 | 1,760 |
| 1. Ingresos corrientes (no tributarios) | - | 16,400 | 15,226 | 14,673 | 1,347 | 511 | 1,760 |
| 2. Ingresos de capital | - | - | - | - | 248 | - | - |
| CALIASFALTO EICE | - | 1,744 | 1,574 | 1,284 | 970 | 1,411 | (---) |
| 1. Ingresos corrientes (no tributarios) | - | 1,208 | 827 | 1,026 | 970 | 757 | (---) |
| 2. Otros ingresos | - | 536 | 747 | 258 | - | 654 | (---) |
| Oficina de Catastro | 4,077 | (---) | (---) | (---) | (---) | (---) | (---) |
| 1. Ingresos corrientes (no tributarios) | 3,937 | (---) | (---) | (---) | (---) | (---) | (---) |
| 2. Ingresos de capital | 140 | (---) | (---) | (---) | (---) | (---) | (---) |
| Instituto de Vivienda de Cali INVICALI | 17,619 | (---) | (---) | (---) | (---) | (---) | (---) |
| 1. Ingresos corrientes (no tributarios) | 12,990 | (---) | (---) | (---) | (---) | (---) | (---) |
| 2. Ingresos de capital | 4,629 | (---) | (---) | (---) | (---) | (---) | (---) |

FUENTE : Entidades respectivas

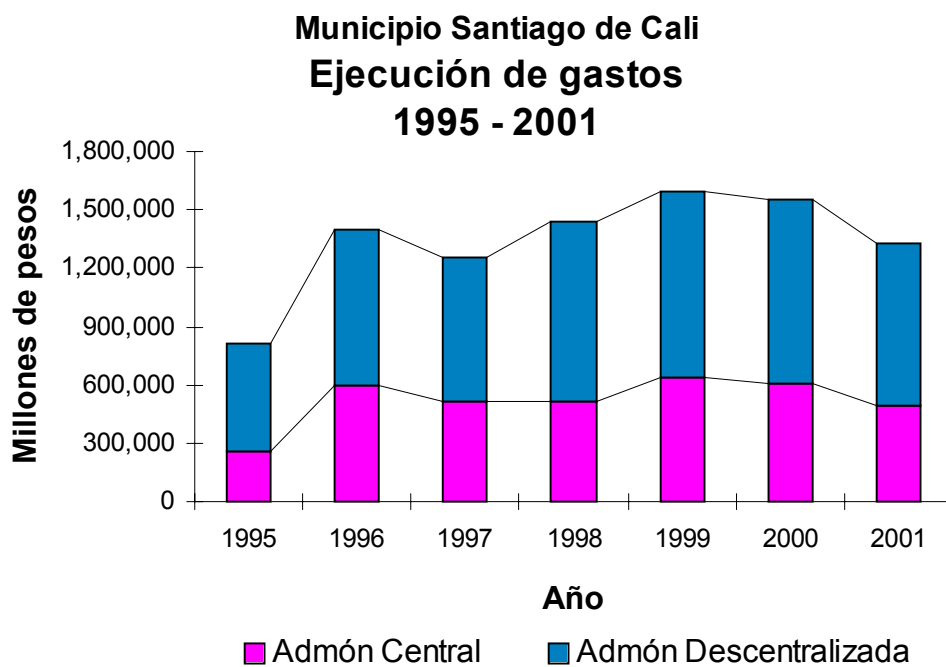
NOTA : Catastro e invicali pasaron a ser parte de la Administración Central (Reforma Administrativa Acuerdo 01 de 1996)
Caliasfalto se liquidó a través del Acuerdo 070 de 2000

**9.1.3 Ejecución de gastos Administración Descentralizada a precios corrientes
1995 – 2001**

| Millones de pesos | | | | | | | |
|--|---------|---------|---------|---------|---------|---------|---------|
| Descripción | 1995 | 1996 | 1997 | 1998 | 1999 | 2000 | 2001 |
| TOTAL | 554,149 | 800,605 | 735,840 | 928,544 | 964,579 | 947,671 | 829,798 |
| Empresas Municipales de Cali EMCALI | 504,461 | 758,269 | 685,849 | 885,138 | 917,678 | 901,396 | 784,015 |
| 1. Funcionamiento | 305,291 | 321,396 | 435,649 | 586,966 | 622,074 | 654,781 | 665,053 |
| 2. Inversión | 169,368 | 289,552 | 160,760 | 138,522 | 99,788 | 135,506 | 97,410 |
| 3. Deuda pública | 29,802 | 147,321 | 89,440 | 159,650 | 195,816 | 111,109 | 21,552 |
| Empresa de Serv. Pub. Aseo EMSIRVA | 28,363 | 39,438 | 47,651 | 41,515 | 43,516 | 43,467 | 44,826 |
| 1. Funcionamiento | 22,009 | 25,112 | 37,721 | 34,320 | 37,204 | 39,323 | 38,735 |
| 2. Inversión | 1,051 | 7,837 | 3,078 | 1,170 | 446 | 866 | 1,617 |
| 3. Deuda pública | 5,303 | 6,489 | 6,852 | 6,025 | 5,866 | 3,278 | 4,474 |
| Fondo Financiero Especializado | - | 494 | 536 | 946 | 1,596 | 1,395 | 957 |
| 1. Funcionamiento | - | 494 | 532 | 777 | 1,293 | 1,389 | 957 |
| 2. Inversión | - | - | 4 | 169 | 303 | 6 | - |
| CALIASFALTO EICE | - | 2,404 | 1,804 | 945 | 1,789 | 1,413 | (---) |
| 1. Funcionamiento | - | 1,849 | 1,539 | 905 | 1,646 | 1,413 | (---) |
| 2. Inversión | - | 555 | 265 | 40 | 143 | - | (---) |
| Oficina de Catastro | 4,077 | (---) | (---) | (---) | (---) | (---) | (---) |
| 1. Funcionamiento | 2,138 | (---) | (---) | (---) | (---) | (---) | (---) |
| 2. Inversión | 1,939 | (---) | (---) | (---) | (---) | (---) | (---) |
| 3. Deuda pública | - | (---) | (---) | (---) | (---) | (---) | (---) |
| Instituto de Vivienda de Cali INVICALI | 17,248 | (---) | (---) | (---) | (---) | (---) | (---) |
| 1. Funcionamiento | 3,223 | (---) | (---) | (---) | (---) | (---) | (---) |
| 2. Inversión | 12,457 | (---) | (---) | (---) | (---) | (---) | (---) |
| 3. Deuda pública | 1,568 | (---) | (---) | (---) | (---) | (---) | (---) |

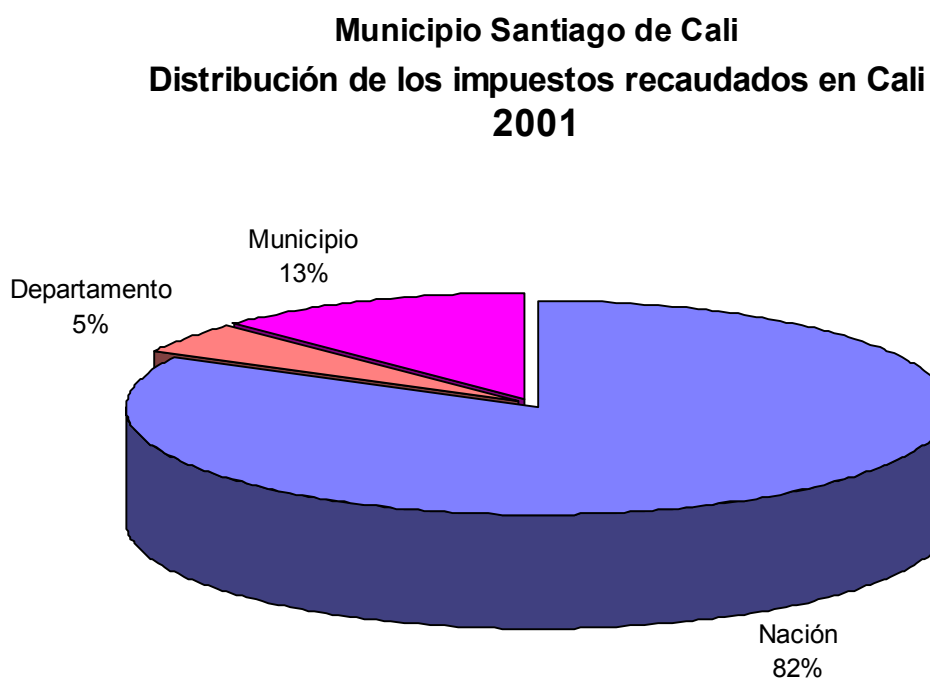
FUENTE : Entidades respectivas

NOTA : Catastro e invicali pasaron a ser parte de la Administración Central (Reforma Administrativa Acuerdo 01 de 1996)
Caliasfalto se liquidó a través del Acuerdo 070 de 2000



FUENTE : Cuadros 9.1.1 y 9.1.3

Figura 9.2



FUENTE : Cuadros 9.2.1

Figura 9.3

9.2 IMPUESTOS RECAUDADOS EN CALI

9.2.1 Impuestos recaudados en Cali a precios corrientes 1995 – 2001

| Descripción | Millones de pesos | | | | | | |
|---------------------------------|---------------------|---------------------|---------------------|---------------------|---------------------|---------------------|---------------------|
| | 1995 | 1996 | 1997 | 1998 | 1999 | 2000 | 2001 |
| TOTAL | 761,544 | 941,461 | 1,073,933 | 1,419,365 | 1,634,109 | 1,699,872 | 2,069,292 |
| Percibidos por la Nación | 626,314 | 748,081 | 860,403 | 1,174,537 | 1,322,845 | 1,400,482 | 1,711,539 |
| Impuesto al valor agregado | 235,923 | 287,963 | 316,430 | 334,240 | 392,054 | 409,358 | 440,833 |
| Impuesto de renta y compl. | 387,125 | 460,118 | 543,973 | 614,977 | 721,663 | 745,331 | 979,748 |
| Renta | 112,915 | 115,181 | 111,487 | 128,236 | 201,960 | 155,827 | 171,145 |
| Retención en la fuente | 274,210 | 344,937 | 432,486 | 486,741 | 519,703 | 589,504 | 808,603 |
| Aduanas | (...) | (...) | (...) | 225,320 | 208,256 | 244,093 | 289,541 |
| Otros ingresos | 3,266 | - | - | - | 872 | 1,700 | 1,417 |
| Percibidos por el Departamento | 45,660 | 49,232 | 59,993 | 63,651 | 85,363 | 83,426 | 97,666 |
| Consumo de tabaco | 7,823 ^E | 7,512 ^E | 7,586 ^E | 9,689 ^E | 11,025 ^E | 11,869 ^E | 11,953 ^E |
| Consumo de cerveza | 9,573 ^E | 11,203 ^E | 16,715 ^E | 15,688 ^E | 20,483 ^E | 16,123 ^E | 18,142 ^E |
| Consumo licores y vinos extranj | 389 ^E | 402 ^E | 1,316 ^E | 510 ^E | 295 ^E | 1,089 ^E | 706 ^E |
| Consumo de vinos nacionales | 4,967 ^E | 5,626 ^E | 7,405 ^E | 7,912 ^E | 10,449 ^E | 9,453 ^E | 11,701 ^E |
| Consumo de gasolina | 255 ^E | 73 ^E | 689 ^E | 805 ^E | 769 ^E | 14,960 ^E | 20,106 ^E |
| Anotación y registro | 9,815 ^E | 12,876 ^E | 14,417 ^E | 16,342 ^E | 23,808 ^E | 13,074 ^E | 13,314 ^E |
| Rodamiento | 11,597 ^E | 10,122 ^E | 10,086 ^E | 10,396 ^E | 15,908 ^E | 14,801 ^E | 19,906 ^E |
| Sacrificio de ganado | 1,241 ^E | 1,418 ^E | 1,780 ^E | 1,974 ^E | 2,276 ^E | 2,059 ^E | 1,578 ^E |
| Contribución a la seguridad | 482 ^E | 1,174 ^E | 1,079 ^E | 335 ^E | 350 ^E | - | 257 ^E |
| Estampillas | 6,925 ^E | 11,384 ^E | 14,662 ^E | 8,291 ^E | 11,288 ^E | 11,548 ^E | 12,173 ^E |
| Percibidos por el Municipio | 99,239 | 149,890 | 164,204 | 196,310 | 245,541 | 223,913 | 260,087 |
| Industria y comercio | 34,210 | 45,272 | 62,468 | 68,979 | 105,402 | 80,851 | 96,928 |
| Predial | 40,224 | 72,634 | 66,346 | 92,669 | 85,850 | 82,650 | 103,244 |
| Avisos y tableros | 5,105 | 6,870 | 6,313 | 6,229 | 10,342 | 7,665 | 3,077 |
| Circulación y Tránsito | 2,848 | 2,838 | 3,442 | 3,478 | 2,098 | 1,524 | 1,523 |
| Sobretasa combustible autom. | 7,015 | 9,753 | 16,558 | 18,755 | 26,419 | 32,230 | 36,392 |
| Espectáculos públicos | 392 | 791 | 956 | 1,202 | 1,281 | 1,421 | 8,788 |
| Juegos permitidos | 56 | - | 30 | 37 | 37 | 22 | 1,657 |
| Estampilla pro-desarrollo | 2,286 | 4,472 | 5,872 | 2,930 | 3,478 | 3,733 | 4,271 |
| Otros | 7,103 | 7,260 | 2,219 | 2,031 | 10,634 | 13,817 | 4,207 |

FUENTE : DIAN-Cali, Secretaría de Hacienda Departamental, Departamento Administrativo de Hacienda, Catastro y Tesorería, DAP

9.3. RECURSO HUMANO

9.3.1 Funcionarios del municipio de Santiago de Cali y valor de la nómina, por entidad 2001 (I y II semestre)

| Nombre entidad | Millones de pesos | | | |
|---|-------------------|---------|---------------|--------|
| | 2001(I Sem) | | 2001 (II Sem) | |
| | Número | nómina | Número | nómina |
| TOTAL | 10,833 | 102,419 | 7,406 | 81,893 |
| Dependencias del Concejo | 1,039 | 12,922 | 253 | 2,769 |
| Concejo | 291 | 2,688 | 13 | 40 |
| Contraloría | 489 | 7,050 | 240 | 2,729 |
| Personería | 259 | 3,184 | (...) | (...) |
| Administración Central | 6,269 | 44,318 | 3,628 | 33,945 |
| Despacho Alcalde | 48 | 568 | 17 | 721 |
| Secretaría general | 115 | 848 | 30 | 578 |
| Direcciones Adscritas al Despacho | 307 | 2,521 | 119 | 1,313 |
| Jurídica | 23 | 378 | 25 | 66 |
| Desarrollo Administrativo | 284 | 2,143 | 94 | 1,247 |
| Departamentos Administrativos | 604 | 4,693 | 204 | 2,142 |
| Planeación | 217 | 1,692 | 66 | 1,871 |
| Hacienda | 329 | 2,467 | 128 | 151 |
| Gestión del Medio Ambiente | 58 | 534 | 10 | 120 |
| Nivel Sectorial | 5,195 | 35,688 | 3,258 | 29,191 |
| Secretarías Sector Físico | 785 | 5,390 | 316 | 3,033 |
| Infraestructura Vial y Valorización | 383 | 2,654 | 158 | 1,582 |
| Tránsito y Transporte | 402 | 2,736 | 158 | 1,451 |
| Secretarías Sector Social | 3,768 | 25,850 | 2,634 | 23,495 |
| Educación | 1,422 | 9,145 | 1,139 | 9,404 |
| Cultura y Turismo | 88 | 647 | 39 | 454 |
| Salud Pública | 1,903 | 12,811 | 1,361 | 12,112 |
| Desarrollo Territorial y Bienestar Social | 200 | 2,115 | 59 | 854 |
| Vivienda Social y Renovación Urbana | 155 | 1,132 | 36 | 671 |
| Secretarías Sector Colectivo | 642 | 4,448 | 308 | 2,663 |
| Gobierno, Convivencia y Seguridad | 463 | 3,086 | 185 | 1,368 |
| Deporte y Recreación | 179 | 1,362 | 123 | 1,295 |
| Administración Descentralizada | 3,525 | 45,179 | 3,525 | 45,179 |
| EMCALI | 2,908 | 40,409 | 2,908 | 40,409 |
| EMSIRVA | 604 | 4,395 | 604 | 4,395 |
| Fondo Financiero Especializado | 13 | 376 | 13 | 376 |

FUENTE : Dirección de Desarrollo Administrativo, Concejo, Contraloría, Personería, EMCALI, EMSIRVA, Fondo Financiero Especializado

NOTA : En el primer semestre los datos corresponden en algunos casos a la suma de las entidades fusionadas a través del Acuerdo 070 de 2000

10 CONSUMO Y PRECIOS

10.1 CONSUMO

10.1.1 Consumo en el municipio de Cali 1995 - 2001

| Descripción | 1995 | 1996 | 1997 | 1998 | 1999 | 2000 | 2001 |
|---------------------------------------|------------------------|------------------------|------------------------|------------------------|------------------------|------------------------|------------------------|
| Sacrificio de ganado mayor (cabezas) | 192,015 | 174,080 | 199,124 | 186,877 | 159,963 | 286,820 | 219,130 |
| Tabaco (miles de cajetillas) | 43,807 ^E | 46,404 ^E | 52,189 ^E | 49,898 ^E | 57,773 ^E | 50,228 ^E | 50,965 ^E |
| Licores departamento (Botella 750 cc) | 7,378,600 | 8,683,487 | 6,849,940 | 5,832,300 | 6,107,750 | 6,797,016 | 7,465,141 |
| Licores nacionales (Botella 750 cc) | 1,643,471 ^E | 1,503,544 ^E | 2,591,578 ^E | 2,677,617 ^E | 2,273,941 ^E | 2,438,760 ^E | 2,253,873 ^E |
| Licores extranjeros (Botella 750 cc) | 110,011 ^E | 87,445 ^E | 72,699 ^E | 64,169 ^E | 88,478 ^E | 93,916 ^E | 75,679 ^E |
| Vinos nacionales (Botella 750 cc) | 3,648,889 ^E | 2,928,725 ^E | 3,020,271 ^E | 3,179,254 ^E | 3,256,563 ^E | 3,609,854 ^E | 3,778,537 ^E |
| Vinos extranjeros (Botella 750 cc) | 262,860 ^E | 446,667 ^E | 391,382 ^E | 340,822 ^E | 431,850 ^E | 631,406 ^E | 549,086 ^E |
| Cerveza y sifón (Miles de docenas) | 15,670 ^E | 13,113 ^E | 14,978 ^E | 13,663 ^E | 10,968 ^E | 11,154 ^E | 10,525 ^E |

FUENTE : Secretaría de Hacienda Departamental, DAP

10.2 INDICE DE PRECIOS AL CONSUMIDOR

10.2.1 Variación índice de precios al consumidor Diciembre 1995 -1994

| Grupo | Nacional | Cali | Cali | |
|--------------|----------|-------|-------------------|-------|
| | | | Nivel de ingresos | |
| | | | Medios | Bajos |
| TOTAL | 19,46 | 18,90 | 18,75 | 19,28 |
| Alimentos | 16,18 | 15,70 | 15,81 | 15,53 |
| Vivienda | 21,60 | 19,73 | 18,89 | 21,67 |
| Vestuario | 12,64 | 9,89 | 9,61 | 10,65 |
| Salud | 23,13 | 25,90 | 26,62 | 23,71 |
| Educación | 25,88 | 27,21 | 26,87 | 28,50 |
| Transporte | 17,60 | 19,46 | 18,82 | 21,01 |
| Otros gastos | 23,42 | 22,82 | 21,74 | 25,02 |

10.2.2 Variación índice precios al consumidor Diciembre 1996 -1995

| Grupo | Nacional | Cali | Cali | |
|--------------|----------|-------|-------------------|-------|
| | | | Nivel de ingresos | |
| | | | Medios | Bajos |
| TOTAL | 21.63 | 18.61 | 18.26 | 19.30 |
| Alimentos | 18.26 | 18.59 | 17.33 | 20.48 |
| Vivienda | 23.95 | 17.19 | 17.23 | 17.22 |
| Vestuario | 10.96 | 8.86 | 8.68 | 9.40 |
| Salud | 22.20 | 19.18 | 19.19 | 18.96 |
| Educación | 36.74 | 29.94 | 28.99 | 33.23 |
| Transporte | 20.02 | 21.15 | 20.23 | 23.38 |
| Otros gastos | 18.94 | 15.67 | 15.92 | 15.01 |

FUENTE : DANE, DAP

10.2.3 Variación índice de precios al consumidor

Diciembre 1997 -1996

| Grupo | Nacional | Cali | Cali | |
|--------------|----------|-------|-------------------|-------|
| | | | Nivel de ingresos | |
| | | | Medios | Bajos |
| TOTAL | 17.68 | 12.75 | 12.46 | 13.29 |
| Alimentos | 16.4 | 12.32 | 12.8 | 11.63 |
| Vivienda | 17.59 | 9.36 | 8.75 | 10.52 |
| Vestuario | 9.41 | 6.05 | 6.5 | 5.23 |
| Salud | 21.47 | 18.05 | 17.34 | 19.67 |
| Educación | 22.75 | 16.32 | 15.78 | 18.14 |
| Transporte | 21.25 | 24.12 | 20.92 | 31.71 |
| Otros gastos | 18.15 | 15.45 | 15.16 | 15.95 |

FUENTE : DANE, DAP

10.2.4 Variación índice precios al consumidor

Diciembre 1998 -1997

| | Nacional | Cali | Cali | |
|--------------|----------|-------|-------------------|-------|
| | | | Nivel de ingresos | |
| | | | Medios | Bajos |
| | 16.70 | 14.41 | 13.82 | 15.58 |
| Alimentos | 15.68 | 16.65 | 16.89 | 16.28 |
| Vivienda | 16.57 | 8.50 | 7.13 | 11.25 |
| Vestuario | 7.81 | 5.54 | 5.42 | 5.89 |
| Salud | 20.63 | 19.87 | 20.37 | 18.45 |
| Educación | 18.55 | 18.92 | 19.04 | 18.62 |
| Transporte | 20.19 | 24.18 | 21.35 | 30.34 |
| Otros gastos | 20.24 | 16.64 | 15.94 | 17.99 |

10.2.5 Variación índice de precios al consumidor

Diciembre 1999 - 1998

| Grupo | Nacional | Cali | Cali | | |
|--------------|----------|-------|-------------------|--------|-------|
| | | | Nivel de ingresos | | |
| | | | Altos | Medios | Bajos |
| TOTAL | 9.23 | 7.52 | 8.83 | 7.16 | 7.14 |
| Alimentos | 7.49 | 4.99 | 5.33 | 4.51 | 6.10 |
| Vivienda | 5.81 | 5.51 | 6.17 | 5.35 | 5.10 |
| Vestuario | 3.14 | 1.71 | 1.72 | 1.70 | 1.74 |
| Salud | 15.13 | 10.92 | 10.20 | 11.55 | 10.12 |
| Educación | 12.42 | 10.67 | 11.55 | 11.31 | 8.49 |
| Cultura | 2.38 | 1.78 | 2.37 | 1.66 | 1.70 |
| Transporte | 18.73 | 14.97 | 16.80 | 15.23 | 14.06 |
| Otros gastos | 16.14 | 15.95 | 16.46 | 15.42 | 16.50 |

FUENTE : DANE, DAP

10.2.6 Variación índice de precios al consumidor

Diciembre 2000 - 1999

| Grupo | Nacional | Cali | Cali | | |
|--------------|----------|-------|-------------------|--------|-------|
| | | | Nivel de ingresos | | |
| | | | Altos | Medios | Bajos |
| TOTAL | 8.75 | 8.08 | 9.02 | 8.06 | 7.33 |
| Alimentos | 7.41 | 7.68 | 8.73 | 7.89 | 6.51 |
| Vivienda | 4.90 | 3.99 | 0.28 | 4.50 | 6.24 |
| Vestuario | 3.58 | 0.75 | 0.56 | 0.30 | 1.92 |
| Salud | 10.30 | 11.43 | 8.87 | 12.24 | 11.80 |
| Educación | 9.45 | 7.94 | 6.74 | 7.75 | 9.39 |
| Cultura | 11.73 | 7.95 | 6.69 | 8.04 | 9.17 |
| Transporte | 16.24 | 15.49 | 12.86 | 15.71 | 17.29 |
| Otros gastos | 15.22 | 15.23 | 18.96 | 14.27 | 11.82 |

FUENTE : DANE, DAP

10.2.7 Variación índice de precios al consumidor Diciembre 2001 – 2000

| Grupo | Nacional | Cali | Cali | | |
|--------------|----------|-------|-------------------|--------|-------|
| | | | Nivel de ingresos | | |
| | | | Altos | Medios | Bajos |
| TOTAL | 7.65 | 8.25 | 7.20 | 8.30 | 9.04 |
| Alimentos | 10.55 | 11.89 | 12.41 | 12.07 | 11.45 |
| Vivienda | 4.25 | 5.00 | 4.85 | 4.98 | 5.14 |
| Vestuario | 2.62 | 0.18 | -0.58 | 0.01 | 1.09 |
| Salud | 10.85 | 10.83 | 9.01 | 11.44 | 10.97 |
| Educación | 10.19 | 9.79 | 11.39 | 9.69 | 8.22 |
| Cultura | 7.12 | 5.37 | 6.68 | 4.70 | 5.88 |
| Transporte | 8.87 | 10.77 | 7.70 | 11.76 | 16.58 |
| Otros gastos | 7.58 | 6.94 | 5.98 | 6.52 | 9.64 |

FUENTE : DANE, DAP

10.2.8 Índice de precios al consumidor total¹ e inflación en Cali 1981-2001

| Base Dic. 1998=100 | | | | | | | | | | | | | Inflación |
|--------------------|--------|--------|--------|--------|--------|--------|--------|--------|--------|--------|--------|--------|-----------|
| Periodo | Ene | Feb | Mar | Abr | May | Jun | Jul | Ago | Sep | Oct | Nov | Dic | |
| 1981 | 2.71 | 2.77 | 2.82 | 2.89 | 2.94 | 3.01 | 3.06 | 3.14 | 3.19 | 3.23 | 3.30 | 3.38 | 27.78 |
| 1982 | 3.49 | 3.55 | 3.59 | 3.65 | 3.70 | 3.77 | 3.83 | 3.88 | 3.97 | 2.36 | 4.10 | 4.16 | 23.27 |
| 1983 | 4.20 | 4.24 | 4.29 | 4.39 | 4.50 | 4.57 | 4.64 | 4.66 | 4.74 | 4.84 | 4.91 | 4.92 | 18.18 |
| 1984 | 6.65 | 5.06 | 5.12 | 5.21 | 5.21 | 5.31 | 5.38 | 5.41 | 5.52 | 5.57 | 5.73 | 5.88 | 19.43 |
| 1985 | 6.01 | 6.13 | 6.24 | 6.41 | 6.61 | 6.71 | 6.73 | 6.72 | 6.80 | 6.92 | 7.02 | 7.08 | 20.55 |
| 1986 | 7.30 | 7.44 | 7.56 | 7.76 | 7.83 | 7.82 | 7.83 | 7.90 | 8.06 | 8.22 | 8.38 | 8.59 | 21.22 |
| 1987 | 8.82 | 8.99 | 9.12 | 9.32 | 9.53 | 9.62 | 9.75 | 9.87 | 9.98 | 10.12 | 10.28 | 10.49 | 22.14 |
| 1988 | 10.80 | 11.24 | 11.55 | 11.93 | 12.10 | 12.32 | 12.47 | 12.65 | 12.86 | 13.05 | 13.25 | 13.54 | 29.16 |
| 1989 | 14.01 | 14.37 | 14.73 | 15.01 | 15.24 | 15.39 | 15.61 | 15.81 | 16.19 | 16.41 | 16.69 | 16.92 | 24.92 |
| 1990 | 17.45 | 17.90 | 18.30 | 18.73 | 19.17 | 19.53 | 19.81 | 20.24 | 20.79 | 21.17 | 21.55 | 22.10 | 30.65 |
| 1991 | 22.72 | 23.26 | 23.84 | 24.39 | 25.00 | 25.47 | 25.84 | 26.26 | 26.87 | 27.20 | 27.58 | 28.08 | 27.03 |
| 1992 | 29.00 | 29.61 | 30.39 | 31.23 | 31.81 | 32.35 | 32.95 | 33.39 | 34.16 | 34.43 | 34.73 | 35.22 | 25.42 |
| 1993 | 36.29 | 37.07 | 37.84 | 38.53 | 39.41 | 40.38 | 41.23 | 41.95 | 43.13 | 43.52 | 44.35 | 45.09 | 28.04 |
| 1994 | 46.51 | 47.56 | 48.40 | 49.34 | 50.23 | 50.73 | 51.18 | 51.80 | 53.20 | 53.70 | 54.36 | 54.96 | 21.87 |
| 1995 | 55.92 | 56.98 | 58.16 | 59.41 | 60.47 | 61.42 | 61.84 | 62.29 | 63.65 | 64.38 | 64.70 | 65.35 | 18.91 |
| 1996 | 66.68 | 68.26 | 69.41 | 70.40 | 71.27 | 72.19 | 72.96 | 73.59 | 75.73 | 76.57 | 76.97 | 77.51 | 18.61 |
| 1997 | 78.71 | 79.17 | 80.13 | 81.45 | 82.30 | 82.85 | 83.23 | 83.93 | 85.62 | 86.35 | 86.87 | 87.40 | 12.76 |
| 1998 | 88.54 | 89.96 | 91.74 | 94.50 | 95.96 | 96.94 | 97.32 | 97.61 | 99.26 | 99.14 | 99.28 | 100.00 | 14.42 |
| 1999 | 101.26 | 102.54 | 103.59 | 104.12 | 104.75 | 104.90 | 104.90 | 105.61 | 106.40 | 106.59 | 107.20 | 107.52 | 7.52 |
| 2000 | 108.91 | 110.92 | 112.41 | 113.22 | 113.71 | 113.84 | 114.01 | 114.27 | 114.94 | 115.47 | 115.86 | 116.21 | 8.08 |
| 2001 | 117.46 | 119.15 | 120.99 | 122.51 | 123.54 | 123.70 | 123.52 | 123.82 | 124.68 | 124.99 | 125.57 | 125.80 | 8.25 |

FUENTE : DANE, Cálculos: DAP

1 Este índice se empalmó con: IPC total. Base dic. 1978=100, IPC total. Base dic. 1988=100, IPC total. Base dic. 1998=100

10.2.9 Índice de precios al consumidor ingresos altos y variación en Cali 1999-2001

| Base Dic. 1998=100 | | | | | | | | | | | | | Variación |
|--------------------|--------|--------|--------|--------|--------|--------|--------|--------|--------|--------|--------|--------|-----------|
| Periodo | Ene | Feb | Mar | Abr | May | Jun | Jul | Ago | Sep | Oct | Nov | Dic | |
| 1999 | 101.24 | 102.53 | 103.50 | 104.01 | 104.57 | 104.68 | 104.63 | 105.31 | 106.08 | 106.24 | 106.74 | 107.16 | 7.16 |
| 2000 | 108.48 | 110.47 | 111.89 | 112.49 | 113.09 | 113.73 | 113.83 | 114.04 | 114.65 | 114.01 | 115.50 | 115.80 | 8.06 |
| 2001 | 119.89 | 121.70 | 123.08 | 124.20 | 124.86 | 125.27 | 125.26 | 125.47 | 126.29 | 126.79 | 127.25 | 127.19 | 7.20 |

FUENTE : DANE, Cálculos: DAP

10.2.10 Índice de precios al consumidor ingresos medios¹ y variación en Cali 1981-2001

| Base Dic. 1998=100 | | | | | | | | | | | | | Variación |
|--------------------|--------|--------|--------|--------|--------|--------|--------|--------|--------|--------|--------|--------|-----------|
| Periodo | Ene | Feb | Mar | Abr | May | Jun | Jul | Ago | Sep | Oct | Nov | Dic | |
| 1981 | 2.83 | 2.89 | 2.95 | 3.02 | 3.08 | 3.16 | 3.22 | 3.29 | 3.37 | 3.40 | 3.48 | 3.55 | 27.92 |
| 1982 | 3.65 | 3.71 | 3.76 | 3.80 | 3.86 | 3.93 | 3.97 | 4.02 | 4.12 | 4.17 | 4.23 | 4.30 | 21.23 |
| 1983 | 4.36 | 4.40 | 4.46 | 4.55 | 4.64 | 4.67 | 4.76 | 4.77 | 4.89 | 5.00 | 5.07 | 5.08 | 18.09 |
| 1984 | 5.13 | 5.23 | 5.28 | 5.37 | 5.39 | 5.47 | 5.54 | 5.57 | 5.69 | 5.74 | 5.88 | 6.00 | 18.09 |
| 1985 | 6.15 | 6.26 | 6.37 | 6.54 | 6.70 | 6.78 | 6.82 | 6.87 | 7.00 | 7.11 | 7.19 | 7.26 | 20.98 |
| 1986 | 7.49 | 7.61 | 7.73 | 7.96 | 8.03 | 8.02 | 8.04 | 8.11 | 8.32 | 8.52 | 8.68 | 8.87 | 22.14 |
| 1987 | 9.10 | 9.26 | 9.38 | 9.58 | 9.79 | 9.90 | 10.03 | 10.14 | 10.32 | 10.48 | 10.66 | 10.83 | 22.10 |
| 1988 | 11.11 | 11.66 | 11.92 | 12.24 | 12.38 | 12.57 | 12.72 | 12.88 | 13.16 | 13.36 | 13.61 | 13.88 | 28.25 |
| 1989 | 14.33 | 14.71 | 15.09 | 15.37 | 15.59 | 15.76 | 15.97 | 16.20 | 16.62 | 16.84 | 17.09 | 17.33 | 24.83 |
| 1990 | 17.82 | 18.25 | 18.66 | 19.07 | 19.50 | 19.86 | 20.10 | 20.57 | 21.16 | 21.50 | 21.86 | 22.38 | 29.14 |
| 1991 | 23.03 | 23.62 | 24.22 | 24.80 | 25.40 | 25.88 | 26.28 | 26.65 | 27.25 | 27.57 | 27.93 | 28.49 | 27.27 |
| 1992 | 29.38 | 29.95 | 30.76 | 31.53 | 32.10 | 32.57 | 33.39 | 33.65 | 34.45 | 34.75 | 35.02 | 35.53 | 24.72 |
| 1993 | 36.67 | 37.53 | 38.29 | 39.00 | 40.04 | 40.94 | 41.87 | 42.66 | 43.96 | 45.47 | 45.21 | 45.99 | 29.44 |
| 1994 | 47.30 | 48.31 | 49.12 | 50.05 | 50.92 | 51.46 | 51.90 | 52.58 | 54.10 | 54.50 | 55.11 | 55.62 | 20.95 |
| 1995 | 56.66 | 57.60 | 58.77 | 59.97 | 61.06 | 62.01 | 62.49 | 63.00 | 64.56 | 65.26 | 65.51 | 66.05 | 18.75 |
| 1996 | 67.38 | 68.85 | 70.08 | 71.14 | 72.01 | 73.11 | 73.75 | 74.40 | 76.57 | 77.16 | 77.64 | 78.12 | 18.26 |
| 1997 | 79.25 | 79.75 | 80.79 | 82.17 | 83.05 | 84.01 | 83.89 | 84.53 | 86.28 | 86.93 | 87.33 | 87.85 | 12.46 |
| 1998 | 88.94 | 90.39 | 92.18 | 94.53 | 96.08 | 96.79 | 97.25 | 97.61 | 99.51 | 99.42 | 99.47 | 100.00 | 13.82 |
| 1999 | 101.24 | 102.53 | 103.50 | 104.01 | 104.57 | 104.68 | 104.63 | 105.31 | 106.08 | 106.24 | 106.74 | 107.16 | 7.16 |
| 2000 | 108.48 | 110.47 | 111.89 | 112.49 | 113.09 | 113.73 | 113.83 | 114.04 | 114.65 | 114.01 | 115.50 | 115.80 | 8.06 |
| 2001 | 117.01 | 118.56 | 120.51 | 122.05 | 123.31 | 123.48 | 123.35 | 123.61 | 124.43 | 124.69 | 125.26 | 125.41 | 8.30 |

FUENTE : DANE, Cálculos: DAP

- 1 Este índice se empalmó con: IPC ingresos medios. Base dic. 1978=100, IPC ingresos medios. Base dic. 1988=100, IPC ingresos medios. Base dic. 1998=100

10.2.11 Índice de precios al consumidor ingresos bajos¹ y variación en Cali 1981-2001

| Base dic. 1998=100 | | | | | | | | | | | | | Variación |
|--------------------|--------|--------|--------|--------|--------|--------|--------|--------|--------|--------|--------|--------|-----------|
| Periodo | Ene | Feb | Mar | Abr | May | Jun | Jul | Ago | Sep | Oct | Nov | Dic | |
| 1981 | 2.56 | 2.61 | 2.67 | 2.74 | 2.78 | 2.84 | 2.89 | 2.96 | 3.00 | 3.04 | 3.11 | 3.18 | 27.73 |
| 1982 | 3.29 | 3.35 | 3.39 | 3.45 | 3.50 | 3.57 | 3.63 | 3.68 | 3.76 | 3.83 | 3.90 | 3.95 | 24.04 |
| 1983 | 3.98 | 4.01 | 4.05 | 4.16 | 4.27 | 4.36 | 4.42 | 4.43 | 4.49 | 4.60 | 4.66 | 4.67 | 18.26 |
| 1984 | 4.73 | 4.80 | 4.86 | 4.95 | 4.94 | 5.05 | 5.11 | 5.15 | 5.24 | 5.29 | 5.45 | 5.60 | 19.89 |
| 1985 | 5.73 | 5.84 | 5.94 | 6.11 | 6.31 | 6.41 | 6.43 | 6.40 | 6.47 | 6.58 | 6.67 | 6.74 | 20.42 |
| 1986 | 6.95 | 7.09 | 7.20 | 7.38 | 7.46 | 7.44 | 7.45 | 7.52 | 7.65 | 7.80 | 7.95 | 8.15 | 20.90 |
| 1987 | 8.37 | 8.54 | 8.67 | 8.86 | 9.06 | 9.14 | 9.27 | 9.38 | 9.47 | 9.60 | 9.74 | 9.95 | 22.16 |
| 1988 | 10.26 | 10.65 | 10.97 | 11.36 | 11.52 | 11.74 | 11.89 | 12.06 | 12.24 | 12.42 | 12.60 | 12.89 | 29.46 |
| 1989 | 13.41 | 13.70 | 14.04 | 14.30 | 14.55 | 14.67 | 14.89 | 15.05 | 15.36 | 15.58 | 15.90 | 16.12 | 25.07 |
| 1990 | 16.74 | 17.20 | 17.61 | 18.05 | 18.54 | 18.89 | 19.23 | 19.57 | 20.08 | 20.51 | 20.93 | 21.56 | 33.74 |
| 1991 | 22.10 | 22.55 | 23.09 | 23.61 | 24.21 | 24.68 | 24.99 | 25.50 | 26.12 | 26.47 | 26.92 | 27.28 | 26.56 |
| 1992 | 28.27 | 28.95 | 29.67 | 30.65 | 31.24 | 31.92 | 32.57 | 32.86 | 33.58 | 33.81 | 34.18 | 34.61 | 26.87 |
| 1993 | 35.53 | 36.23 | 36.99 | 37.62 | 38.21 | 39.30 | 39.95 | 40.56 | 41.49 | 42.42 | 42.66 | 43.33 | 25.19 |
| 1994 | 44.96 | 46.08 | 46.97 | 47.96 | 48.88 | 49.30 | 49.77 | 50.27 | 51.43 | 52.16 | 52.88 | 53.66 | 23.83 |
| 1995 | 54.47 | 55.75 | 56.96 | 58.31 | 59.34 | 60.30 | 60.58 | 60.94 | 61.91 | 62.70 | 63.14 | 64.01 | 19.29 |
| 1996 | 65.35 | 67.15 | 68.16 | 69.00 | 69.89 | 70.49 | 71.51 | 72.11 | 74.14 | 75.46 | 75.73 | 76.37 | 19.31 |
| 1997 | 77.75 | 78.08 | 78.92 | 81.45 | 80.89 | 81.47 | 81.99 | 82.81 | 84.38 | 85.26 | 86.00 | 86.52 | 13.29 |
| 1998 | 87.77 | 89.11 | 90.91 | 94.42 | 96.13 | 97.23 | 97.46 | 97.62 | 98.81 | 98.61 | 98.92 | 100.00 | 15.58 |
| 1999 | 101.44 | 102.98 | 104.04 | 104.51 | 104.87 | 104.89 | 104.62 | 105.44 | 106.13 | 106.15 | 106.98 | 107.14 | 7.14 |
| 2000 | 108.46 | 110.59 | 111.99 | 113.14 | 113.37 | 113.74 | 113.69 | 113.91 | 114.44 | 114.29 | 114.52 | 114.99 | 7.33 |
| 2001 | 116.32 | 118.19 | 120.18 | 121.99 | 122.87 | 122.81 | 122.39 | 122.84 | 123.84 | 124.07 | 124.78 | 125.39 | 9.04 |

FUENTE : DANE, Cálculos: DAP

- 1 Este índice se empalmó con: IPC ingresos bajos. Base dic. 1978=100, IPC ingresos bajos. Base dic. 1988=100, IPC ingresos bajos. Base dic. 1998=100

10.2.12 Índice de precios al consumidor en Cali, según grupos¹ de bienes y servicios por niveles de ingreso 1990 – 2001

| Base diciembre de 1998 = 100 | | | | | | | | | |
|------------------------------|-----------|----------|-----------|--------|-----------|------------|---------|--------------|--------|
| Fin de Período | Alimentos | Vivienda | Vestuario | Salud | Educación | Transporte | Cultura | Otros Gastos | TOTAL |
| TOTAL | | | | | | | | | |
| 1990 | 24.39 | 21.44 | 40.26 | 16.67 | 14.53 | 18.53 | - | 23.64 | 22.10 |
| 1991 | 31.24 | 27.04 | 48.92 | 21.26 | 19.16 | 23.66 | - | 29.81 | 28.08 |
| 1992 | 40.59 | 32.57 | 56.33 | 28.17 | 26.68 | 28.34 | - | 36.73 | 35.22 |
| 1993 | 46.30 | 47.87 | 67.20 | 37.09 | 34.90 | 37.26 | - | 44.76 | 45.09 |
| 1994 | 55.76 | 60.06 | 74.68 | 47.09 | 43.73 | 44.83 | - | 52.26 | 54.96 |
| 1995 | 64.35 | 71.91 | 82.07 | 59.29 | 55.63 | 53.55 | - | 64.19 | 65.35 |
| 1996 | 76.32 | 84.27 | 89.34 | 70.66 | 72.29 | 64.88 | - | 74.25 | 77.51 |
| 1997 | 85.72 | 92.16 | 94.75 | 83.42 | 84.09 | 80.53 | - | 85.73 | 87.40 |
| 1998 | 100.00 | 100.00 | 100.00 | 100.00 | 100.00 | 100.00 | 100.00 | 100.00 | 100.00 |
| 1999 | 104.99 | 105.51 | 101.71 | 110.92 | 110.67 | 114.97 | 101.78 | 115.95 | 107.52 |
| 2000 | 113.05 | 109.72 | 102.48 | 123.59 | 119.46 | 132.78 | 109.87 | 133.61 | 116.21 |
| 2001 | 126.49 | 115.20 | 102.66 | 136.98 | 131.15 | 115.77 | 147.08 | 142.88 | 125.80 |
| Ingresos bajos | | | | | | | | | |
| 1990 | 24.92 | 19.27 | 39.07 | 17.17 | 14.44 | 14.64 | - | 22.67 | 21.56 |
| 1991 | 31.40 | 24.34 | 46.89 | 21.80 | 19.13 | 19.54 | - | 29.01 | 27.28 |
| 1992 | 40.42 | 30.43 | 55.04 | 29.01 | 27.00 | 23.64 | - | 36.17 | 34.61 |
| 1993 | 45.59 | 43.71 | 66.44 | 37.35 | 33.98 | 31.64 | - | 44.04 | 43.33 |
| 1994 | 55.33 | 57.02 | 74.13 | 47.93 | 41.68 | 39.01 | - | 50.83 | 53.66 |
| 1995 | 63.93 | 69.38 | 82.03 | 59.30 | 53.56 | 47.21 | - | 63.55 | 64.01 |
| 1996 | 77.03 | 81.32 | 89.74 | 70.54 | 71.36 | 58.25 | - | 73.09 | 76.37 |
| 1997 | 85.99 | 89.89 | 94.44 | 84.42 | 84.30 | 76.72 | - | 84.75 | 86.52 |
| 1998 | 100.00 | 100.00 | 100.00 | 100.00 | 100.00 | 100.00 | 100.00 | 100.00 | 100.00 |
| 1999 | 106.10 | 105.10 | 101.74 | 110.12 | 108.49 | 114.06 | 101.70 | 116.50 | 107.14 |
| 2000 | 113.01 | 111.66 | 103.70 | 123.12 | 118.68 | 133.78 | 111.03 | 130.27 | 114.99 |
| 2001 | 125.95 | 117.40 | 104.83 | 136.62 | 128.44 | 117.56 | 155.96 | 142.82 | 125.39 |
| Ingresos medios | | | | | | | | | |
| 1990 | 24.03 | 22.54 | 40.67 | 16.58 | 14.57 | 20.44 | - | 24.18 | 22.38 |
| 1991 | 31.14 | 28.41 | 49.71 | 21.16 | 19.18 | 25.69 | - | 30.27 | 28.49 |
| 1992 | 40.71 | 33.65 | 56.77 | 27.97 | 26.60 | 30.67 | - | 37.06 | 35.53 |
| 1993 | 46.78 | 49.94 | 67.44 | 37.13 | 35.18 | 40.03 | - | 45.19 | 45.99 |
| 1994 | 55.81 | 61.57 | 74.76 | 46.90 | 44.33 | 47.70 | - | 53.06 | 55.62 |
| 1995 | 64.64 | 73.20 | 81.95 | 59.39 | 56.24 | 56.68 | - | 64.60 | 66.05 |
| 1996 | 75.84 | 85.82 | 89.06 | 70.79 | 72.55 | 68.15 | - | 74.89 | 78.12 |
| 1997 | 85.55 | 93.34 | 94.86 | 83.07 | 84.00 | 82.41 | - | 86.25 | 87.85 |
| 1998 | 100.00 | 100.00 | 100.00 | 100.00 | 100.00 | 100.00 | 100.00 | 100.00 | 100.00 |
| 1999 | 104.51 | 105.35 | 101.70 | 111.55 | 111.31 | 115.23 | 101.66 | 115.42 | 107.16 |
| 2000 | 112.76 | 110.09 | 102.01 | 125.21 | 119.93 | 133.33 | 109.83 | 131.90 | 115.80 |
| 2001 | 126.38 | 115.58 | 102.01 | 139.53 | 131.55 | 114.99 | 149.01 | 140.51 | 125.41 |
| Ingresos altos | | | | | | | | | |
| 1988 | 100.00 | 100.00 | 100.00 | 100.00 | 100.00 | 100.00 | 100.00 | 100.00 | 100.00 |
| 1999 | 105.33 | 106.17 | 101.72 | 110.20 | 111.55 | 116.80 | 102.37 | 116.46 | 108.83 |
| 2000 | 114.52 | 106.47 | 102.29 | 119.97 | 119.08 | 131.81 | 109.22 | 138.54 | 118.65 |
| 2001 | 128.73 | 111.63 | 101.70 | 130.78 | 132.63 | 116.52 | 141.96 | 146.82 | 127.19 |

FUENTE: DANE y Anuarios Estadísticos del Valle del Cauca 1989-1998/CODE, Cálculos: DAP

NOTA: A partir de 1999 se incluye el nivel de ingreso alto y se desagrega del grupo de educación el rubro cultura

1 Este índice se empalmó con:

Índice precios al consumidor grupos de bienes y servicios según nivel de ingreso. Base dic. 1988=100

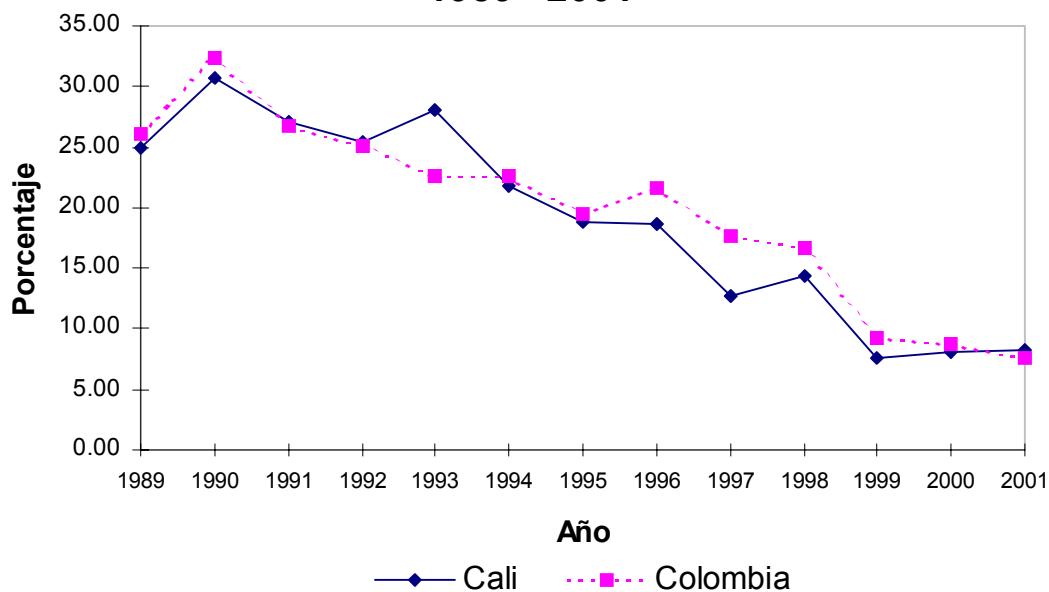
Índice precios al consumidor grupos de bienes y servicios según nivel de ingreso. Base dic. 1998=100

10.2.13 Tasa de inflación Cali y Colombia 1989-2001

| Año | Cali | Colombia |
|------|-------|----------|
| 1989 | 24.92 | 26.12 |
| 1990 | 30.65 | 32.36 |
| 1991 | 27.03 | 26.82 |
| 1992 | 25.42 | 25.13 |
| 1993 | 28.03 | 22.60 |
| 1994 | 21.87 | 22.59 |
| 1995 | 18.90 | 19.46 |
| 1996 | 18.61 | 21.63 |
| 1997 | 12.75 | 17.68 |
| 1998 | 14.41 | 16.70 |
| 1999 | 7.52 | 9.23 |
| 2000 | 8.08 | 8.75 |
| 2001 | 8.25 | 7.65 |

FUENTE: DANE y Cuadros 10.2.1 a 10.2.7

Municipio Santiago de Cali Variación IPC total Cali y Colombia 1989 - 2001



FUENTE : Cuadro 10.2.14

Figura 10.1

11. CALI EN CIFRAS POR COMUNAS Y CORREGIMIENTOS

11.1 Cali en cifras por comunas 2001

1 de 6

| Variables | Unidad de medida | C | O | M | U | N | A | |
|--|------------------|--------|-----------|---------|---------|---------|---------|---------|
| | | 1 | 2 | 3 | 4 | 5 | 6 | 7 |
| GENERAL | | | | | | | | |
| Area bruta (1) | ha | 390.64 | 1,135.81 | 365.41 | 457.37 | 419.76 | 501.48 | 497.38 |
| Población (2) | Personas | 61,338 | 103,921 | 43,235 | 62,437 | 93,163 | 179,554 | 86,440 |
| Densidad bruta | Hab/ha | 157.02 | 91.49 | 118.32 | 136.51 | 221.94 | 358.05 | 173.79 |
| Viviendas (1) | Unidades | 10,965 | 30,673 | 10,651 | 13,226 | 22,247 | 33,636 | 15,530 |
| Densidad bruta | Viv/ha | 28.07 | 27.01 | 29.15 | 28.92 | 53.00 | 67.07 | 31.22 |
| Estrato moda (1) | Número | 1 | 5 | 3 | 3 | 3 | 2 | 3 |
| Barrios (1) | Número | 2 | 19 | 15 | 21 | 6 | 10 | 10 |
| Urbanizaciones y sectores (1) | Número | 4 | 6 | 1 | 3 | 6 | 4 | 3 |
| Manzanas (3) ² | Número | 227 | 822 | 371 | 503 | 579 | 791 | 473 |
| Predios Construidos (3) ² | Número | 9,625 | 52,680 | 21,281 | 12,002 | 29,235 | 30,187 | 13,375 |
| Avalúo | Millones \$ | 93,934 | 1,885,293 | 815,679 | 456,005 | 432,164 | 311,607 | 253,708 |
| Lotes (3) ² | Número | 519 | 1,862 | 424 | 384 | 1,426 | 1,008 | 174 |
| Avalúo | Millones \$ | 9,391 | 161,962 | 12,646 | 14,605 | 40,751 | 42,249 | 4,168 |
| SALUD ¹ | | | | | | | | |
| Puestos de salud (4) | Número | 2 | 2 | 1 | - | 1 | 3 | 2 |
| Centros de salud y CAB (4)(5) | Número | 1 | 3 | 4 | 6 | 2 | 3 | 3 |
| Centro hospital (4) | Número | - | - | 1 | - | - | - | 1 |
| Hospitales y clínicas | Número | - | 8 | 3 | - | - | - | - |
| SOCIAL Y SEGURIDAD | | | | | | | | |
| Juntas acción comunal (6) | Número | 9 | 20 | 11 | 20 | 13 | 25 | 13 |
| Inspecciones (7) ¹ | | | | | | | | |
| Policía y desarrollo | Número | 1 | 1 | - | - | - | 1 | - |
| Comisiones civiles | Número | - | - | 1 | - | - | - | - |
| Superiores | Número | - | - | 1 | - | - | - | - |
| Comisaría de familia | Número | - | - | 1 | - | - | 1 | - |
| Estaciones de policía (8) ¹ | Número | 1 | 1 | 1 | 1 | 1 | 1 | 1 |
| Centro Atención Inmediata (8) ¹ | Número | - | 2 | 1 | - | - | 1 | - |
| Estaciones de bomberos (9) ¹ | Número | 1 | 2 | - | - | - | - | - |
| Violencia (7) ² | Número | | | | | | | |
| Homicidios Comunes | Número | 52 | 64 | 80 | 84 | 41 | 87 | 67 |
| Homicidios Accidentes Tránsito | Número | 9 | 21 | 27 | 28 | 10 | 21 | 19 |
| Suicidios | Número | - | 10 | 5 | 4 | 3 | 4 | 1 |
| Muertes Accidentales | Número | - | 6 | 7 | 1 | - | 4 | 6 |
| SERVICIOS PUBLICOS | | | | | | | | |
| Suscriptores acueducto (10) | Número | 5,779 | 30,826 | 14,076 | 13,477 | 28,166 | 35,626 | 14,954 |
| Residencial | Número | 5,690 | 25,083 | 8,623 | 11,385 | 27,637 | 35,091 | 14,310 |
| Comercial - industrial | Número | 74 | 5,592 | 5,284 | 2,020 | 510 | 506 | 571 |
| Otros | Número | 15 | 151 | 169 | 72 | 19 | 29 | 73 |
| Cobertura acueducto (10)(1) | % | 51.89 | 81.78 | 80.96 | 86.08 | 100.00 | 100.00 | 92.15 |

11.1 Cali en cifras por comunas 2001

2 de 6

| Variables | Unidad de medida | C | O | M | U | N | A | |
|--|------------------|---------|---------|---------|---------|---------|---------|---------|
| | | 8 | 9 | 10 | 11 | 12 | 13 | 14 |
| GENERAL | | | | | | | | |
| Area bruta (1) | ha | 532.75 | 285.19 | 422.00 | 377.86 | 233.69 | 477.41 | 444.34 |
| Población (2) | Personas | 98,560 | 55,656 | 112,807 | 103,923 | 74,958 | 182,590 | 157,452 |
| Densidad bruta | Hab/ha | 185.00 | 195.15 | 267.31 | 275.03 | 320.76 | 382.46 | 354.35 |
| Viviendas (1) | Unidades | 19,764 | 11,725 | 22,943 | 19,905 | 12,463 | 32,696 | 26,495 |
| Densidad bruta | Viv/ha | 37.10 | 41.11 | 54.37 | 52.68 | 53.33 | 68.49 | 59.63 |
| Estrato moda (1) | Número | 3 | 3 | 3 | 3 | 3 | 2 | 2 |
| Barrios (1) | Número | 18 | 10 | 18 | 22 | 12 | 15 | 6 |
| Urbanizaciones y sectores (1) | Número | 0 | 0 | 0 | 0 | 0 | 7 | 4 |
| Manzanas (3) ² | Número | 629 | 377 | 570 | 539 | 345 | 929 | 938 |
| Predios Construidos (3) ² | Número | 17,865 | 11,834 | 21,860 | 15,484 | 10,801 | 32,197 | 29,737 |
| Avalúo | Millones \$ | 464,971 | 350,530 | 487,037 | 298,666 | 288,570 | 257,660 | 187,079 |
| Lotes (3) ² | Número | 873 | 276 | 753 | 236 | 201 | 947 | 3,045 |
| Avalúo | Millones \$ | 14,397 | 3,439 | 17,502 | 4,956 | 2,893 | 40,286 | 19,971 |
| SALUD ¹ | | | | | | | | |
| Puestos de salud (4) | Número | 1 | - | 2 | 2 | 1 | 7 | 5 |
| Centros de salud y CAB (4)(5) | Número | 3 | 4 | 5 | 5 | 2 | 3 | 2 |
| Centro hospital (4) | Número | 1 | - | - | - | - | 1 | - |
| Hospitales y clínicas | Número | 2 | - | - | - | - | - | - |
| SOCIAL Y SEGURIDAD | | | | | | | | |
| Juntas acción comunal (6) | Número | 20 | 11 | 21 | 20 | 13 | 26 | 16 |
| Inspecciones (7) ¹ | | | | | | | | |
| Policía y desarrollo | Número | - | - | 1 | - | 1 | - | 1 |
| Comisiones civiles | Número | - | - | - | - | - | - | - |
| Superiores | Número | - | - | - | - | - | - | - |
| Comisararía de familia | Número | - | - | 1 | - | - | - | 1 |
| Estaciones de policía (8) ¹ | Número | 1 | 1 | 2 | 1 | 1 | 1 | 1 |
| Centro Atención Inmediata (8) ¹ | Número | - | - | - | - | - | - | - |
| Estaciones de bomberos (9) ¹ | Número | 1 | - | - | 1 | - | - | 1 |
| Violencia (7) ² | | | | | | | | |
| Homicidios Comunes | Número | 110 | 111 | 134 | 113 | 66 | 139 | 138 |
| Homicidios Accidentes Tránsito | Número | 36 | 31 | 24 | 23 | 24 | 22 | 7 |
| Suicidios | Número | 3 | 3 | 2 | 6 | 2 | 6 | 7 |
| Muertes Accidentales | Número | 9 | 5 | 8 | 5 | 5 | 4 | 4 |
| SERVICIOS PUBLICOS | | | | | | | | |
| Suscriptores acueducto (10) | Número | 22,475 | 13,522 | 25,027 | 17,660 | 12,166 | 28,146 | 25,469 |
| Residencial | Número | 20,556 | 10,847 | 23,608 | 17,099 | 11,815 | 27,707 | 25,167 |
| Comercial - industrial | Número | 1,829 | 2,641 | 1,375 | 504 | 318 | 414 | 280 |
| Otros | Número | 90 | 34 | 44 | 57 | 33 | 25 | 22 |
| Cobertura acueducto (10)(1) | % | 100.00 | 92.51 | 100.00 | 85.90 | 94.80 | 84.74 | 94.99 |

11.1 Cali en cifras por comunas 2001

3 de 6

| Variables | Unidad de medida | C | O | M | U | N | A | TOTAL O MEDIA | |
|--|------------------|---------|---------|-----------|---------|-----------|--------|---------------|------------|
| | | 15 | 16 | 17 | 18 | 19 | 20 | | 21 |
| GENERAL | | | | | | | | | |
| Area bruta (1) | ha | 411.86 | 434.71 | 2,307.72 | 543.64 | 1,122.97 | 243.95 | 483.33 | 12,089.27 |
| Población (2) | Personas | 129,457 | 103,692 | 121,840 | 98,861 | 109,118 | 61,579 | 77,474 | 2,118,054 |
| Densidad bruta | Hab/ha | 314.32 | 238.53 | 52.80 | 181.85 | 97.17 | 252.42 | 160.29 | 175.20 |
| Viviendas (1) | Unidades | 25,988 | 18,710 | 35,357 | 18,922 | 28,964 | 10,628 | 15,495 | 436,985 |
| Densidad bruta | Viv/ha | 63.10 | 43.04 | 15.32 | 34.81 | 25.79 | 43.57 | 32.06 | 36.15 |
| Estrato moda (1) | Número | 1 | 2 | 5 | 3 | 5 | 1 | 1 | 2 |
| Barrios (1) | Número | 4 | 5 | 4 | 15 | 22 | 8 | 8 | 250 |
| Urbanizaciones y sectores (1) | Número | 3 | 2 | 23 | 8 | 12 | 3 | 6 | 95 |
| Manzanas (3) ² | Número | 683 | 488 | 679 | 408 | 718 | 419 | 450 | 11,938 |
| Predios Construidos (3) ² | Número | 24,114 | 14,943 | 43,569 | 16,796 | 42,942 | 12,860 | 12,286 | 475,673 |
| Avalúo | Millones \$ | 177,181 | 221,784 | 1,450,250 | 216,732 | 1,435,634 | 87,488 | 61,868 | 10,233,839 |
| Lotes (3) ² | Número | 1,695 | 403 | 5,889 | 1,284 | 1,540 | 312 | 3,123 | 26,374 |
| Avalúo | Millones \$ | 23,608 | 18,458 | 351,100 | 13,560 | 134,850 | 2,846 | 22,455 | 956,092 |
| SALUD ¹ | | | | | | | | | |
| Puestos de salud (4) | Número | 4 | 2 | - | 3 | 1 | 4 | 2 | 45 |
| Centros de salud y CAB (4)(5) | Número | 1 | 1 | 2 | 1 | 4 | - | - | 55 |
| Centro hospital (4) | Número | - | 1 | - | - | - | - | - | 5 |
| Hospitales y clínicas | Número | - | - | 1 | 2 | 16 | - | - | 32 |
| SOCIAL Y SEGURIDAD | | | | | | | | | |
| Juntas acción comunal (6) | Número | 15 | 7 | 22 | 26 | 26 | 13 | 8 | 355 |
| Inspecciones (7) ¹ | | | | | | | | | |
| Policía y desarrollo | Número | - | - | - | 1 | 1 | - | - | 8 |
| Comisiones civiles | Número | - | - | - | - | - | - | - | 1 |
| Superiores | Número | - | - | - | - | - | - | - | 1 |
| Comisaría de familia | Número | - | - | - | - | 1 | - | - | 5 |
| Estaciones de policía (8) ¹ | Número | 1 | 1 | 2 | 1 | 1 | 1 | 1 | 23 |
| Centro Atención Inmediata (8) ¹ | Número | - | - | 2 | - | 2 | 1 | - | 9 |
| Estaciones de bomberos (9) ¹ | Número | - | - | - | - | 1 | 1 | - | 8 |
| Violencia (7) ² | | | | | | | | | |
| Homicidios Comunes | Número | 132 | 70 | 59 | 77 | 70 | 146 | (...) | 1,840 |
| Homicidios Accidentes Tránsito | Número | 16 | 17 | 25 | 7 | 38 | 7 | 10 | 422 |
| Suicidios | Número | 4 | 3 | 2 | 5 | 5 | 4 | - | 79 |
| Muertes Accidentales | Número | 1 | 1 | 5 | 2 | 10 | 6 | - | 89 |
| SERVICIOS PUBLICOS | | | | | | | | | |
| Suscriptores acueducto (10) | Número | 19,908 | 15,757 | 30,494 | 15,727 | 32,568 | 9,426 | 13,098 | 424,347 |
| Residencial | Número | 19,682 | 15,344 | 29,174 | 15,325 | 28,938 | 9,225 | 13,005 | 395,311 |
| Comercial - industrial | Número | 212 | 385 | 1,258 | 360 | 3,450 | 176 | 71 | 27,830 |
| Otros | Número | 14 | 28 | 62 | 42 | 180 | 25 | 22 | 1,206 |
| Cobertura acueducto (10)(1) | % | 75.74 | 82.01 | 82.51 | 80.99 | 99.91 | 86.79 | 83.93 | 90.51 |

11.1 Cali en cifras por comunas 2001

4 de 6

| Variables | Unidad de medida | C | O | M | U | N | A | |
|--|------------------|---------|---------|---------|--------|---------|---------|---------|
| | | 1 | 2 | 3 | 4 | 5 | 6 | 7 |
| Suscriptores alcantarillado (10) | Número | 5,578 | 30,686 | 14,076 | 13,438 | 28,166 | 35,592 | 14,951 |
| Residencial | Número | 5,490 | 24,947 | 8,623 | 11,346 | 27,637 | 35,057 | 14,307 |
| Comercial - industrial | Número | 73 | 5,588 | 5,284 | 2,020 | 510 | 506 | 571 |
| Otros | Número | 15 | 151 | 169 | 72 | 19 | 29 | 73 |
| Cobertura alcantarillado (10)(1) | % | 50.07 | 81.33 | 80.96 | 85.78 | 100.00 | 100.00 | 92.13 |
| Suscriptores energía (10) | Número | 8,628 | 35,505 | 17,003 | 13,862 | 28,445 | 36,722 | 15,095 |
| Residencial | Número | 8,304 | 28,872 | 9,268 | 11,600 | 27,717 | 36,011 | 14,311 |
| Comercial - industrial | Número | 269 | 6417 | 7548 | 2189 | 708 | 673 | 722 |
| Otros | Número | 55 | 216 | 187 | 73 | 20 | 38 | 62 |
| Cobertura energía (10)(1) | % | 75.73 | 94.13 | 87.01 | 87.70 | 100.00 | 100.00 | 92.15 |
| Suscriptores gas natural (11) | Número | 42 | 10,786 | 247 | 5,843 | 16,458 | 17,511 | 6,186 |
| Residencial | Número | 42 | 10,357 | 226 | 5,662 | 16,321 | 17,436 | 6,136 |
| Comercial - industrial | Número | - | 429 | 21 | 181 | 137 | 75 | 50 |
| Cobertura gas natural (11) (1) | % | 0.38 | 33.77 | 2.12 | 42.81 | 73.36 | 51.84 | 39.51 |
| Líneas telefónicas (10) | Telx100 Hab | 8.54 | 28.57 | 24.63 | 28.27 | 24.26 | 16.56 | 19.97 |
| Suscriptores aseo (12) | Número | 10,322 | 33,191 | 17,686 | 14,750 | 29,315 | 38,065 | 16,614 |
| Residencial | Número | 9,308 | 25,880 | 9,929 | 12,210 | 28,432 | 37,177 | 15,572 |
| Comercial - industrial | Número | 977 | 7,116 | 7,521 | 2,438 | 852 | 843 | 967 |
| Otros | Número | 37 | 195 | 236 | 102 | 31 | 45 | 75 |
| Cobertura aseo (12) (1) | % | 84.89 | 84.37 | 93.22 | 92.31 | 100.00 | 100.00 | 100.00 |
| TURISMO Y CULTURA¹ | | | | | | | | |
| Hoteles y similares (13) | | | | | | | | |
| Cantidad | Número | - | 25 | 25 | 4 | - | - | - |
| Habitaciones | Número | - | 760 | 1,483 | 160 | - | - | - |
| Camas | Número | - | 1,072 | 2,788 | 205 | - | - | - |
| Salas para conferencias | Número | - | 14 | 29 | 3 | - | - | - |
| Capacidad | Número | - | 1,192 | 3,520 | 150 | - | - | - |
| Salas de cine (13) | Número | - | 9 | 5 | - | - | - | - |
| Sillas | Número | - | 1,718 | 3,141 | - | - | - | - |
| Teatros (13) | Número | - | 4 | 7 | 1 | - | - | - |
| Sillas | Número | - | 1,133 | 22,899 | 100 | - | - | - |
| Grupos de teatro (13) | Número | - | 4 | 4 | 3 | - | - | - |
| Salas para conferencias (13) | Número | 2 | 42 | 52 | 3 | - | - | - |
| Capacidad | Número | 1,250 | 10,412 | 6,923 | 150 | - | - | - |
| Salas de exposición (13) | Número | - | 10 | 12 | - | - | - | - |
| Bibliotecas (13) | Número | 3 | 17 | 15 | 2 | 1 | - | 3 |
| Establecimientos financieros (13)¹ | | | | | | | | |
| Bancos | Número | - | 69 | 47 | 13 | 2 | 1 | 1 |
| Corporaciones | Número | - | 11 | 7 | 2 | - | - | 1 |
| INVERSION PUBLICA (1)(3) | | | | | | | | |
| Presupuesto final | Miles de \$ | 117,000 | 145,000 | 485,000 | 65,000 | 230,000 | 100,000 | 118,000 |
| Ejecución | Miles de \$ | 116,931 | 64,992 | 484,893 | 65,000 | 229,999 | 99,998 | 118,000 |
| CONSTRUCCION | | | | | | | | |
| Licencias de construcción (14) | Número | 4 | 41 | 39 | 63 | 42 | 60 | 56 |
| Area aprobada a construir | m ² | 339 | 72,385 | 8,829 | 13,303 | 4,903 | 11,031 | 5,912 |
| Area a construir vivienda | m ² | 122 | 68,837 | 3,203 | 5,545 | 3,472 | 8,412 | 5,518 |

Preparó : Departamento Administrativo de Planeación

11.1 Cali en cifras por comunas 2001

5 de 6

| Variables | Unidad de medida | C | O | M | U | N | A | |
|--|------------------|---------|---------|---------|---------|--------|---------|---------|
| | | 8 | 9 | 10 | 11 | 12 | 13 | 14 |
| Suscriptores alcantarillado (10) | Número | 22,472 | 13,521 | 25,027 | 17,660 | 12,165 | 27,508 | 24,553 |
| Residencial | Número | 20,555 | 10,847 | 23,608 | 17,099 | 11,815 | 27,078 | 24,249 |
| Comercial - industrial | Número | 1,829 | 2,641 | 1,375 | 504 | 317 | 406 | 282 |
| Otros | Número | 88 | 33 | 44 | 57 | 33 | 24 | 22 |
| Cobertura alcantarillado (10)(1) | % | 100.00 | 92.51 | 100.00 | 85.90 | 94.80 | 82.82 | 91.52 |
| Suscriptores energía (10) | Número | 23,212 | 14,518 | 25,303 | 17,851 | 12,284 | 30,450 | 27,032 |
| Residencial | Número | 20,949 | 11,312 | 23,662 | 17,131 | 11,846 | 29,878 | 26,602 |
| Comercial - industrial | Número | 2175 | 3147 | 1609 | 656 | 395 | 535 | 377 |
| Otros | Número | 88 | 59 | 32 | 64 | 43 | 37 | 53 |
| Cobertura energía (10)(1) | % | 100.00 | 96.48 | 103.13 | 86.06 | 95.05 | 91.38 | 100.00 |
| Suscriptores gas natural (11) | Número | 10,967 | 3,400 | 11,858 | 10,834 | 7,333 | - | - |
| Residencial | Número | 10,800 | 3,301 | 11,722 | 10,756 | 7,267 | - | - |
| Comercial - industrial | Número | 167 | 99 | 136 | 78 | 66 | - | - |
| Cobertura gas natural (11) (1) | % | 54.65 | 28.15 | 51.09 | 54.04 | 58.31 | 0.00 | 0.00 |
| Líneas telefónicas (10) | Telx100 Hab | 18.19 | 14.01 | 17.81 | 21.29 | 13.29 | 11.45 | 8.14 |
| Suscriptores aseo (12) | Número | 24,511 | 14,969 | 26,207 | 18,825 | 12,718 | 32,027 | 29,489 |
| Residencial | Número | 21,989 | 11,662 | 24,284 | 17,777 | 11,995 | 31,145 | 28,762 |
| Comercial - industrial | Número | 2,425 | 3,250 | 1,887 | 967 | 679 | 844 | 687 |
| Otros | Número | 97 | 57 | 36 | 81 | 44 | 38 | 40 |
| Cobertura aseo (12) (1) | % | 111.26 | 99.46 | 100.00 | 89.31 | 96.24 | 95.26 | 100.00 |
| TURISMO Y CULTURA¹ | | | | | | | | |
| Hoteles y similares (13) | | | | | | | | |
| Cantidad | Número | - | 2 | - | - | - | - | - |
| Habitaciones | Número | - | 111 | - | - | - | - | - |
| Camas | Número | - | 260 | - | - | - | - | - |
| Salas para conferencias | Número | - | 1 | - | - | - | - | - |
| Capacidad | Número | - | 600 | - | - | - | - | - |
| Salas de cine (13) | Número | - | 1 | - | - | - | - | - |
| Sillas | Número | - | 700 | - | - | - | - | - |
| Teatros (13) | Número | - | - | - | - | - | - | - |
| Sillas | Número | - | - | - | - | - | - | - |
| Grupos de teatro (13) | Número | - | 1 | 1 | - | - | - | - |
| Salas para conferencias (13) | Número | - | 3 | 1 | - | - | - | - |
| Capacidad | Número | - | 720 | 150 | - | - | - | - |
| Salas de exposición (13) | Número | - | 1 | - | - | - | - | - |
| Bibliotecas (13) | Número | 1 | - | - | 2 | 1 | 2 | 7 |
| Establecimientos financieros (13)¹ | | | | | | | | |
| Bancos | Número | 7 | 14 | 2 | 3 | 1 | 2 | 1 |
| Corporaciones | Número | 1 | - | 2 | - | - | - | - |
| INVERSION PUBLICA (1)(3) | | | | | | | | |
| Presupuesto final | Miles de \$ | 164,000 | 114,600 | 104,091 | 125,000 | 74,000 | 203,579 | 148,000 |
| Ejecución | Miles de \$ | 164,000 | 114,600 | 103,905 | 123,360 | 74,000 | 133,579 | 122,956 |
| CONSTRUCCION | | | | | | | | |
| Licencias de construcción (14) | Número | 102 | 47 | 114 | 84 | 53 | 58 | 54 |
| Area aprobada a construir | m ² | 12,659 | 6,184 | 17,748 | 9,172 | 5,860 | 38,434 | 4,828 |
| Area a construir vivienda | m ² | 10,990 | 5,056 | 16,606 | 9,172 | 5,647 | 38,160 | 4,774 |

Preparó : Departamento Administrativo de Planeación

11.1 Cali en cifras por comunas 2001

6 de 6

| Variables | Unidad de medida | C | O | M | U | N | A | TOTAL O MEDIA | |
|--|------------------|---------|--------|-----------|--------|---------|---------|---------------|-----------|
| | | 15 | 16 | 17 | 18 | 19 | 20 | 21 | |
| Suscriptores alcantarillado (10) | Número | 19,785 | 15,756 | 31,205 | 15,703 | 32,566 | 9,409 | - | 409,817 |
| Residencial | Número | 19,559 | 15,344 | 29,821 | 15,301 | 28,937 | 9,209 | 12,159 | 392,988 |
| Comercial - industrial | Número | 212 | 384 | 1,323 | 360 | 3,450 | 175 | 65 | 27,875 |
| Otros | Número | 14 | 28 | 61 | 42 | 179 | 25 | 20 | 1,198 |
| Cobertura alcantarillado (10)(1) | % | 75.26 | 82.01 | 84.34 | 80.86 | 99.91 | 86.64 | 78.47 | 90.01 |
| Suscriptores energía (10) | Número | 20,109 | 15,683 | 30,759 | 18,007 | 33,100 | 9,450 | 10,328 | 443,346 |
| Residencial | Número | 19,801 | 15,171 | 29,569 | 17,435 | 28,800 | 9,132 | 10,260 | 407,631 |
| Comercial - industrial | Número | 280 | 479 | 1,159 | 507 | 4,131 | 284 | 67 | 34,327 |
| Otros | Número | 28 | 33 | 31 | 65 | 169 | 34 | 1 | 1,388 |
| Cobertura energía (10)(1) | % | 76.19 | 81.08 | 83.63 | 92.14 | 99.43 | 85.92 | 66.22 | 93.28 |
| Suscriptores gas natural (11) | Número | 4,511 | 9,560 | 11,388 | - | 5,541 | - | - | 132,465 |
| Residencial | Número | 4,474 | 9,524 | 11,225 | 3,285 | 5,419 | - | - | 133,953 |
| Comercial - industrial | Número | 37 | 36 | 163 | - | 122 | - | - | 1,797 |
| Cobertura gas natural (11) (1) | % | 17.22 | 50.90 | 31.75 | 17.36 | 18.71 | 0.00 | 0.00 | 30.65 |
| Líneas telefónicas (10) | Telx100 Hab | 10.94 | 15.22 | 25.03 | 14.78 | 28.25 | 10.95 | 2.69 | 16.96 |
| Suscriptores aseo (12) | Número | 23,253 | 16,648 | 30,838 | 18,544 | 33,987 | 11,475 | 11,215 | 464,649 |
| Residencial | Número | 22,769 | 15,780 | 29,100 | 17,962 | 29,682 | 11,162 | 11,097 | 423,674 |
| Comercial - industrial | Número | 460 | 826 | 1,704 | 544 | 4,160 | 277 | 116 | 39,540 |
| Otros | Número | 24 | 42 | 34 | 38 | 145 | 36 | 2 | 1,435 |
| Cobertura aseo (12) (1) | % | 87.61 | 84.34 | 82.30 | 94.92 | 100.00 | 100.00 | 71.62 | 96.96 |
| TURISMO Y CULTURA¹ | | | | | | | | | |
| Hoteles y similares (13) | | | | | | | | | |
| Cantidad | Número | - | - | 1 | - | 7 | - | - | 64 |
| Habitaciones | Número | - | - | 146 | - | 99 | - | - | 2,759 |
| Camas | Número | - | - | 152 | - | 140 | - | - | 4,617 |
| Salas para conferencias | Número | - | - | 6 | - | 2 | - | - | 55 |
| Capacidad | Número | - | - | 370 | - | 180 | - | - | 6,012 |
| Salas de cine (13) | Número | - | - | 12 | - | 1 | - | - | 28 |
| Sillas | Número | - | - | 2,969 | - | 812 | - | - | 9,340 |
| Teatros (13) | Número | - | - | 1 | - | 3 | - | - | 16 |
| Sillas | Número | - | - | 650 | - | 254 | - | - | 25,036 |
| Grupos de teatro (13) | Número | 1 | - | - | 1 | 7 | 1 | - | 23 |
| Salas para conferencias (13) | Número | - | - | 24 | - | 31 | - | - | 158 |
| Capacidad | Número | - | - | 2,850 | - | 5,958 | - | - | 28,413 |
| Salas de exposición (13) | Número | - | - | 4 | - | 1 | - | - | 28 |
| Bibliotecas (13) | Número | 2 | 4 | 9 | 2 | 9 | 3 | - | 83 |
| Establecimientos financieros (13)¹ | | | | | | | | | |
| Bancos | Número | - | 1 | 29 | 2 | 42 | - | - | 237 |
| Corporaciones | Número | - | - | 4 | - | 10 | - | - | 38 |
| INVERSION PUBLICA (1)(3) | | | | | | | | | |
| Presupuesto final | Miles de \$ | 149,200 | 80,800 | 2,291,197 | 73,000 | 296,000 | 215,000 | 124,000 | 5,422,467 |
| Ejecución | Miles de \$ | 149,150 | 80,800 | 137,639 | 73,000 | 296,000 | 174,847 | 124,000 | 3,051,649 |
| CONSTRUCCION | | | | | | | | | |
| Licencias de construcción (14) | Número | 60 | 89 | 165 | 31 | 59 | 7 | 7 | 1,235 |
| Area aprobada a construir | m ² | 5,318 | 11,260 | 86,633 | 2,950 | 10,706 | 1,102 | 111,335 | 440,891 |
| Area a construir vivienda | m ² | 5,061 | 10,304 | 64,972 | 2,796 | 7,936 | 764 | 110,133 | 387,480 |

Preparó : Departamento Administrativo de Planeación

11.2 Cali en cifras por corregimientos 2001

| Corregimiento | Area (ha) (1) | Población proyectada (2) | Vivienda estimada (1) | Predios (3) ² | | | | Puesto de salud (4) | Estación de policía (8) | Inversión (1)(3) | |
|---------------|---------------------|--------------------------------|-----------------------------|--------------------------|-------------------------|--------|-------------------------|---------------------------|-------------------------------|------------------|-------------------------------|
| | | | | Cons- truidos | Avalúo (millones \$) | Lotes | Avalúo (millones \$) | | | Presupuesto | Ejecución (Miles de pesos) |
| TOTAL | 43,717.75 | 44,682 | 9,588 | 7,260 | 206,005 | 10,034 | 209,155 | 21 | 8 | 5,589,934 | 4,146,671 |
| Navarro | 1,911.91 | 1,415 | 311 | 291 | 3,252 | 238 | 12,435 | 1 | - | 2,000,000 | 2,000,000 |
| El Hormiguero | 5,660.09 | 6,747 | 1,006 | 676 | 77,057 | 734 | 29,817 | 2 | 1 | 50,000 | - |
| Pance | 10,509.27 | 1,879 | 615 | 688 | 73,590 | 1,255 | 83,946 | 2 | - | 440,000 | 431,494 |
| La Buitrera | 3,053.82 | 11,078 | 1,816 | 1,170 | 10,341 | 2,846 | 41,591 | 3 | 2 | 16,000 | 15,993 |
| Villacarmelo | 3,307.75 | 1,175 | 376 | 139 | 462 | 226 | 810 | 1 | - | 155,000 | 155,000 |
| Los Andes | 6,610.51 | 3,105 | 614 | 620 | 6,000 | 1,248 | 10,719 | 1 | - | 460,000 | 159,999 |
| Pichindé | 1,495.70 | 874 | 210 | 247 | 1,345 | 213 | 1,252 | 1 | 1 | 50,000 | 50,000 |
| La Leonera | 1,746.45 | 931 | 231 | 254 | 1,089 | 231 | 1,925 | 1 | - | 965,000 | 70,000 |
| Felidia | 2,520.73 | 1,519 | 416 | 628 | 6,264 | 338 | 1,842 | 1 | 1 | 100,000 | 100,000 |
| El Saladito | 1,301.06 | 1,781 | 470 | 445 | 14,536 | 369 | 5,589 | 1 | 1 | 293,025 | 234,994 |
| La Elvira | 1,607.08 | 1,983 | 502 | 192 | 1,826 | 420 | 1,594 | 2 | 1 | 281,500 | 272,650 |
| La Castilla | 2,062.99 | 1,426 | 396 | 294 | 3,300 | 254 | 1,569 | 1 | - | 508,909 | 506,048 |
| La Paz | 470.99 | 449 | 128 | 32 | 175 | 119 | 196 | 1 | - | 45,000 | 45,000 |
| Montebello | 412.62 | 8,149 | 2,149 | 1,301 | 2,976 | 1,101 | 1,635 | 2 | 1 | 105,500 | 105,493 |
| Golondrinas | 1,046.78 | 2,170 | 347 | 283 | 3,792 | 442 | 14,237 | 1 | - | 120,000 | - |

Preparó : Departamento Administrativo de Planeación

FUENTES

- 1 Departamento Administrativo de Planeación
- 2 DAP - La población en Cali
- 3 Departamento Administrativo de Hacienda
- 4 Secretaría de Salud Municipal
- 5 ISS, Cajas de Compensación
- 6 Secretaría de Desarrollo Territorial y Bienestar Social
- 7 Secretaría de Gobierno, Convivencia y Seguridad
- 8 Policía Metropolitana de Cali
- 9 Cuerpo de Bomberos Voluntarios
- 10 EMCALI
- 11 Gases de Occidente
- 12 EMSIRVA
- 13 DAP - Cali en cifras 2002
- 14 Curadurías urbanas / Camacol / DAP

NOTAS

- 1 Información correspondiente a 2002
- 2 Información correspondiente a 2000

12. ESTRATIFICACION SOCIOECONOMICA

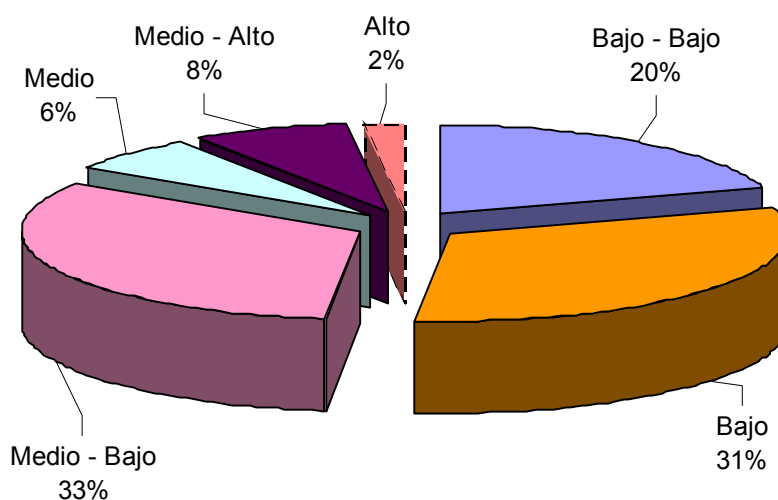
12.1 ESTRATIFICACION SOCIOECONOMICA URBANA

12.1.1 Distribución de lados de manzana por estrato Diciembre 31 de 2002

| | Estrato | Lados de Manzana | |
|---|--------------|------------------|--------|
| | | Número | % |
| | TOTAL | 36,414 | 100.00 |
| 1 | Bajo - Bajo | 7,418 | 20.37 |
| 2 | Bajo | 11,419 | 31.36 |
| 3 | Medio - Bajo | 11,789 | 32.37 |
| 4 | Medio | 2,329 | 6.40 |
| 5 | Medio - Alto | 2,741 | 7.53 |
| 6 | Alto | 718 | 1.97 |

FUENTE: Subdirección de Desarrollo Integral / DAP

Municipio Santiago de Cali
Participación porcentual según estrato
2002



FUENTE: Cuadro 12.1.1

Figura 12.1

12.1.2 Distribución de lados de manzana, según estrato por comuna
Diciembre 31 de 2002

| Comuna | Estrato | | | | | | Total | No Residencial | Estrato moda |
|--------|---------|--------|--------|-------|-------|-----|--------|-------------------|-----------------|
| | 1 | 2 | 3 | 4 | 5 | 6 | | | |
| Total | 7,418 | 11,419 | 11,789 | 2,329 | 2,741 | 718 | 36,414 | 17,225 | 3 |
| 01 | 372 | 302 | - | - | - | 2 | 676 | 206 | 1 |
| 02 | 85 | 13 | 142 | 771 | 982 | 216 | 2,209 | 1,521 | 5 |
| 03 | 62 | 120 | 718 | 21 | 50 | 1 | 972 | 572 | 3 |
| 04 | 56 | 679 | 750 | 0 | - | - | 1,485 | 671 | 3 |
| 05 | - | 8 | 1,249 | 16 | - | - | 1,273 | 1,433 | 3 |
| 06 | 106 | 1,815 | 258 | - | - | - | 2,179 | 1,345 | 2 |
| 07 | 111 | 608 | 771 | - | - | - | 1,490 | 702 | 3 |
| 08 | 3 | 526 | 1,653 | - | - | - | 2,182 | 480 | 3 |
| 09 | 126 | 246 | 901 | - | - | - | 1,273 | 265 | 3 |
| 10 | - | 119 | 1,585 | 297 | - | - | 2,001 | 353 | 3 |
| 11 | 5 | 521 | 1,362 | 1 | - | - | 1,889 | 339 | 3 |
| 12 | - | 537 | 704 | 1 | - | - | 1,242 | 213 | 3 |
| 13 | 770 | 1,865 | 309 | - | - | - | 2,944 | 966 | 2 |
| 14 | 1,887 | 883 | - | - | - | - | 2,770 | 1,143 | 1 |
| 15 | 736 | 668 | 364 | - | - | - | 1,768 | 986 | 1 |
| 16 | 100 | 1,486 | 2 | 50 | - | - | 1,638 | 351 | 2 |
| 17 | - | 27 | 320 | 293 | 795 | 409 | 1,844 | 2,351 | 5 |
| 18 | 487 | 476 | 552 | 14 | - | - | 1,529 | 481 | 3 |
| 19 | 18 | 67 | 97 | 865 | 914 | 90 | 2,051 | 1,022 | 5 |
| 20 | 1,444 | 228 | 52 | - | - | - | 1,724 | 519 | 1 |
| 21 | 1,050 | 225 | - | - | - | - | 1,275 | 1,306 | 1 |

FUENTE: Subdirección de Desarrollo Integral / DAP

12.1.3 Distribución de lados de manzana según estrato, por barrio
Diciembre 31 de 2002

| 1 de 9 | | | | | | | | | |
|-----------------|-----------------|--------------------------------|-----|-----|-----|-----|-----|-------|-----------------|
| Código | Barrio | Lados de manzanas por estratos | | | | | | NR | Estrato Moda |
| | | 1 | 2 | 3 | 4 | 5 | 6 | | |
| Total Comuna 01 | | 372 | 302 | 0 | 0 | 0 | 2 | 206 | 1 |
| 0101 | Terrón Colorado | 30 | 248 | - | - | - | 1 | 51 | 2 |
| 0102 | Vista Hermosa | 166 | - | - | - | - | - | 55 | 1 |
| 0197 | La Legua | 13 | 18 | - | - | - | - | 5 | 2 |
| 0198 | Palermo | 16 | 17 | - | - | - | - | 4 | 2 |
| 0199 | Aguacatal | 147 | 19 | - | - | - | 1 | 91 | 1 |
| Total Comuna 02 | | 85 | 13 | 142 | 771 | 982 | 216 | 1,521 | 5 |
| 0201 | Santa Rita | - | - | - | 1 | 3 | 34 | 10 | 6 |
| 0202 | Santa Teresita | - | - | - | - | - | 58 | 8 | 6 |
| 0203 | Arboledas | 2 | 1 | 4 | 2 | 4 | 51 | 33 | 6 |

12.1.3 Distribución de lados de manzana según estrato, por barrio Diciembre 31 de 2002

2 de 9

| Código | Barrio | Lados de manzanas por estrato | | | | | | NR | Estrato Moda |
|------------------------|-----------------------------------|-------------------------------|-----|-----|-----|-----|----|-----|-----------------|
| | | 1 | 2 | 3 | 4 | 5 | 6 | | |
| 0204 | Normandía | - | - | - | 2 | - | 25 | 40 | 6 |
| 0205 | Juanambú | - | - | 2 | 5 | 29 | 20 | 13 | 5 |
| 0206 | Centenario | - | - | 1 | - | 26 | - | 31 | 5 |
| 0207 | Granada | 1 | 1 | 1 | 135 | 9 | - | 53 | 4 |
| 0208 | Versalles | - | - | - | 4 | 51 | - | 30 | 5 |
| 0209 | San Vicente | - | - | - | 79 | 70 | - | 129 | 4 |
| 0210 | Santa Mónica | - | - | 1 | 10 | 133 | 11 | 111 | 5 |
| 0211 | Prados del Norte | - | - | 2 | 32 | 131 | - | 135 | 5 |
| 0212 | La Flora | - | - | - | 8 | 193 | - | 71 | 5 |
| 0213 | La Campiña | - | - | - | 50 | - | - | 15 | 4 |
| 0214 | La Paz | 3 | 1 | 22 | - | - | - | 14 | 3 |
| 0215 | El Bosque | 1 | 2 | 1 | 10 | 85 | - | 24 | 5 |
| 0216 | Menga | - | 2 | - | - | - | 12 | 57 | 6 |
| 0217 | Ciudad Los Alamos – Brisas Alamos | - | - | 105 | 126 | - | - | 256 | 4 |
| 0218 | Chipichape | - | - | - | 4 | 3 | 2 | 62 | 4 |
| 0293 | Urbanización La Merced | - | - | - | 14 | 119 | - | 40 | 5 |
| 0294 | Vipasa | - | - | - | 284 | - | - | 91 | 4 |
| 0295 | Urbanización La Flora | - | - | - | 2 | 123 | 3 | 100 | 5 |
| 0296 | Altos de Menga | 71 | 6 | 3 | 3 | 2 | - | 118 | 1 |
| 0297 | Sector Altos Normandía - Bataclan | 7 | - | - | - | - | - | 44 | 1 |
| 0298 | Area Libre - Parque del Amor | - | - | - | - | 1 | - | 36 | 5 |
| Total Comuna 03 | | 62 | 120 | 718 | 21 | 50 | 1 | 572 | 3 |
| 0301 | El Nacional | 6 | 11 | 13 | - | - | - | 7 | 3 |
| 0302 | El Peñón | - | - | 1 | 7 | 47 | 1 | 18 | 5 |
| 0303 | San Antonio | - | 1 | 105 | - | - | - | 11 | 3 |
| 0304 | San Cayetano | - | - | 134 | - | - | - | 3 | 3 |
| 0305 | Los Libertadores | - | - | 128 | - | - | - | 13 | 3 |
| 0306 | San Juan Bosco | - | - | 100 | - | - | - | 28 | 3 |
| 0307 | Santa Rosa | - | - | 42 | - | - | - | 29 | 3 |
| 0308 | La Merced | - | - | 22 | 8 | - | - | 44 | 3 |
| 0309 | San Pascual | 38 | 4 | 17 | - | - | - | 8 | 1 |
| 0310 | El Calvario | 15 | - | 16 | - | - | - | 44 | 3 |
| 0311 | San Pedro | - | - | 15 | 1 | - | - | 137 | 3 |
| 0312 | San Nicolás | - | 85 | 82 | - | - | - | 138 | 2 |
| 0313 | El Hoyo | - | 1 | 16 | 1 | - | - | 40 | 3 |
| 0314 | El Piloto | 3 | 16 | 11 | - | - | - | 33 | 2 |
| 0315 | Navarro - La Chanca | - | 1 | 16 | 4 | 3 | - | 9 | 3 |
| 0316 | Acueducto San Antonio | - | 1 | - | - | - | - | 10 | 2 |
| Total Comuna 04 | | 56 | 679 | 750 | 0 | 0 | 0 | 671 | 3 |
| 0401 | Jorge Isaacs | - | 80 | 5 | - | - | - | 47 | 2 |
| 0402 | Santander | - | 62 | 30 | - | - | - | 64 | 2 |
| 0403 | Porvenir | - | 107 | - | - | - | - | 60 | 2 |
| 0404 | Las Delicias | - | - | 118 | - | - | - | 59 | 3 |
| 0405 | Manzanares | - | 2 | 21 | - | - | - | 50 | 3 |

12.1.3 Distribución de lados de manzana según estrato, por barrio

Diciembre 31 de 2002

3 de 9

| Código | Barrio | Lados de manzanas por estratos | | | | | | NR | Estrato Moda |
|------------------------|------------------------------|--------------------------------|-------|-------|----|---|---|-------|-----------------|
| | | 1 | 2 | 3 | 4 | 5 | 6 | | |
| 0406 | Salomia | - | 4 | 240 | - | - | - | 87 | 3 |
| 0407 | Fátima | - | 23 | - | - | - | - | 1 | 2 |
| 0408 | Sultana - Berlín | - | 34 | - | - | - | - | 16 | 2 |
| 0409 | San Francisco | - | 7 | - | - | - | - | 6 | 2 |
| 0410 | Popular | - | - | 31 | - | - | - | 15 | 3 |
| 0411 | Ignacio Rengifo | - | 1 | 53 | - | - | - | 5 | 3 |
| 0412 | Guillermo Valencia | - | 32 | 35 | - | - | - | 16 | 3 |
| 0413 | La Isla | 48 | 135 | - | - | - | - | 16 | 2 |
| 0414 | Marco Fidel Suárez | - | 34 | - | - | - | - | 2 | 2 |
| 0415 | Evaristo García | - | 36 | 34 | - | - | - | 14 | 2 |
| 0416 | La Esmeralda | - | 43 | 16 | - | - | - | 18 | 2 |
| 0417 | Bolivariano | - | 16 | 8 | - | - | - | 25 | 2 |
| 0418 | Barrio Olaya Herrera | 1 | 45 | - | - | - | - | 2 | 2 |
| 0419 | Unidad Res. Bueno Madrid | - | 2 | 22 | - | - | - | 50 | 3 |
| 0420 | Flora Industrial | 7 | 5 | 22 | - | - | - | 59 | 3 |
| 0421 | Calima | - | - | 92 | - | - | - | 26 | 3 |
| 0423 | Industria de Licores | - | - | - | - | - | - | 3 | NO |
| 0497 | La Alianza | - | 11 | 23 | - | - | - | 30 | 3 |
| Total Comuna 05 | | 0 | 8 | 1,249 | 16 | 0 | 0 | 1,433 | 3 |
| 0501 | El Sena | - | - | 194 | - | - | - | 115 | 3 |
| 0502 | Los Andes | - | - | 87 | 2 | - | - | 37 | 3 |
| 0503 | Los Guayacanes | - | - | 227 | - | - | - | 248 | 3 |
| 0504 | Chiminangos Segunda Etapa | - | - | 30 | - | - | - | 93 | 3 |
| 0505 | Chiminangos Primera Etapa | - | - | 79 | - | - | - | 157 | 3 |
| 0506 | Metropolitano del Norte | - | - | 59 | 9 | - | - | 70 | 3 |
| 0594 | Los Parques - Barranquilla | - | - | 80 | - | - | - | 113 | 3 |
| 0595 | Villa del Sol | - | - | 6 | 4 | - | - | 17 | 3 |
| 0596 | Paseo de Los Almendros | - | - | 78 | - | - | - | 49 | 3 |
| 0597 | Los Andes B - La Riviera | - | - | 55 | - | - | - | 28 | 3 |
| 0598 | Torres de Comfandi | - | - | 112 | 1 | - | - | 156 | 3 |
| 0599 | Villa del Prado - El Guabito | - | 8 | 242 | - | - | - | 350 | 3 |
| Total Comuna 06 | | 106 | 1,815 | 258 | 0 | 0 | 0 | 1,345 | 2 |
| 0601 | San Luís | - | 222 | - | - | - | - | 56 | 2 |
| 0602 | Jorge Eliecer Gaitán | - | 113 | 2 | - | - | - | 73 | 2 |
| 0603 | Paso del Comercio | 18 | 120 | - | - | - | - | 146 | 2 |
| 0604 | Los Alcázares | - | 1 | 44 | - | - | - | 44 | 3 |
| 0605 | Petecuy Primera Etapa | 18 | 140 | - | - | - | - | 73 | 2 |
| 0606 | Petecuy Segunda Etapa | 30 | 143 | - | - | - | - | 79 | 2 |
| 0607 | La Rivera I | 2 | 112 | - | - | - | - | 53 | 2 |
| 0608 | Los Guaduales | - | 20 | 146 | - | - | - | 118 | 3 |
| 0609 | Petecuy Tercera Etapa | 11 | 102 | - | - | - | - | 46 | 2 |
| 0610 | Ciudadela Floralia | 20 | 464 | - | - | - | - | 317 | 2 |
| 0695 | Fonaviemcali | - | 1 | 59 | - | - | - | 16 | 3 |
| 0696 | San Luís II | - | 143 | 1 | - | - | - | 115 | 2 |

12.1.3 Distribución de lados de manzana según estrato, por barrio Diciembre 31 de 2002

4 de 9

| Código | Barrio | Lados de manzanas por estratos | | | | | | NR | Estrato Moda |
|------------------------|---------------------------------|--------------------------------|-----|-------|---|---|---|-----|-----------------|
| | | 1 | 2 | 3 | 4 | 5 | 6 | | |
| 0697 | Urbanización Calimio | 7 | 128 | - | - | - | - | 121 | 2 |
| 0698 | Sector Puente del Comercio | - | 106 | 6 | - | - | - | 88 | 2 |
| Total Comuna 07 | | 111 | 608 | 771 | 0 | 0 | 0 | 702 | 3 |
| 0701 | Alfonso López 1a Etapa | 21 | 114 | 133 | - | - | - | 81 | 3 |
| 0702 | Alfonso López 2a Etapa | 18 | 22 | 84 | - | - | - | 58 | 3 |
| 0703 | Alfonso López 3a Etapa | 2 | 40 | 166 | - | - | - | 68 | 3 |
| 0704 | Puerto nuevo | 42 | - | - | - | - | - | 14 | 1 |
| 0705 | Puerto Mallarino | 27 | 72 | - | - | - | - | 32 | 2 |
| 0706 | Urbanización El Angel del Hogar | 1 | 72 | - | - | - | - | 70 | 2 |
| 0707 | Siete de Agosto | - | 36 | 170 | - | - | - | 59 | 3 |
| 0708 | Los Pinos | - | 49 | 31 | - | - | - | 23 | 2 |
| 0709 | San Marino | - | 187 | - | - | - | - | 40 | 2 |
| 0710 | Las Ceibas | - | 7 | 146 | - | - | - | 191 | 3 |
| 0711 | Base Aérea | - | 9 | 35 | - | - | - | 43 | 3 |
| 0798 | Fepicol | - | - | 6 | - | - | - | 23 | 3 |
| Total Comuna 08 | | 3 | 526 | 1,653 | 0 | 0 | 0 | 480 | 3 |
| 0801 | Primitivo Crespo | - | 64 | 61 | - | - | - | 18 | 2 |
| 0802 | Simón Bolívar | - | 2 | 51 | - | - | - | 3 | 3 |
| 0803 | Saavedra Galindo | - | 73 | 57 | - | - | - | 19 | 2 |
| 0804 | Rafael Uribe Uribe | - | 24 | 22 | - | - | - | 2 | 2 |
| 0805 | Santa Mónica Popular | - | - | 59 | - | - | - | 5 | 3 |
| 0806 | La Floresta | - | 19 | 136 | - | - | - | 13 | 3 |
| 0807 | Benjamín Herrera | - | 14 | 95 | - | - | - | 24 | 3 |
| 0808 | Municipal | - | 5 | 60 | - | - | - | 14 | 3 |
| 0809 | Industrial | - | 54 | - | - | - | - | 111 | 2 |
| 0810 | El Troncal | - | 57 | 180 | - | - | - | 45 | 3 |
| 0811 | Las Américas | - | - | 72 | - | - | - | 17 | 3 |
| 0812 | Atanasio Girardot | - | 1 | 150 | - | - | - | 12 | 3 |
| 0813 | Santa Fe | - | - | 123 | - | - | - | 12 | 3 |
| 0814 | Chapinero | - | - | 150 | - | - | - | 24 | 3 |
| 0815 | Villacolombia | - | - | 233 | - | - | - | 43 | 3 |
| 0816 | EL Trebol | - | - | 98 | - | - | - | 25 | 3 |
| 0817 | La Base | 1 | 1 | 105 | - | - | - | 30 | 3 |
| 0818 | Urbanización La Base | 2 | 212 | 1 | - | - | - | 63 | 2 |
| Total Comuna 09 | | 126 | 246 | 901 | 0 | 0 | 0 | 265 | 3 |
| 0901 | Alameda | - | - | 125 | - | - | - | 15 | 3 |
| 0902 | Bretaña | - | - | 165 | - | - | - | 22 | 3 |
| 0903 | Junín | - | - | 114 | - | - | - | 17 | 3 |
| 0904 | Guayaquil | - | - | 236 | - | - | - | 31 | 3 |
| 0905 | Aranjuez | - | - | 59 | - | - | - | 4 | 3 |
| 0906 | Manuel María Buenaventura | - | - | 50 | - | - | - | 6 | 3 |
| 0907 | Santa Mónica Belalcazar | - | - | 21 | - | - | - | 6 | 3 |
| 0908 | Belalcázar | - | 25 | 130 | - | - | - | 37 | 3 |

12.1.3 Distribución de lados de manzana según estrato, por barrio Diciembre 31 de 2002

5 de 9

| Código | Barrio | Lados de manzanas por estratos | | | | | | NR | Estrato Moda |
|------------------------|----------------------|--------------------------------|-----|-------|-----|---|---|-----|-----------------|
| | | 1 | 2 | 3 | 4 | 5 | 6 | | |
| 0909 | Sucre | 126 | 80 | - | - | - | - | 79 | 1 |
| 0910 | Barrio Obrero | - | 141 | 1 | - | - | - | 48 | 2 |
| Total Comuna 10 | | 0 | 119 | 1,585 | 297 | 0 | 0 | 353 | 3 |
| 1001 | El Dorado | - | - | 56 | - | - | - | 28 | 3 |
| 1002 | El Guabal | - | 1 | 307 | - | - | - | 61 | 3 |
| 1003 | La Libertad | - | - | 63 | - | - | - | - | 3 |
| 1004 | Santa Elena | - | 30 | 139 | - | - | - | 26 | 3 |
| 1005 | Las Acacias | - | - | 42 | - | - | - | 5 | 3 |
| 1006 | Santo Domingo | - | - | 53 | - | - | - | 2 | 3 |
| 1007 | Jorge Zawadsky | - | - | 72 | - | - | - | 3 | 3 |
| 1008 | Olimpico | - | - | - | 87 | - | - | 25 | 4 |
| 1009 | Cristobal Colón | - | 8 | 249 | - | - | - | 18 | 3 |
| 1010 | La Selva | - | - | 59 | 1 | - | - | 29 | 3 |
| 1011 | Barrio Departamental | - | - | 1 | 129 | - | - | 29 | 4 |
| 1012 | Pasoancho | - | - | 15 | 24 | - | - | 8 | 4 |
| 1013 | Panamericano | - | - | 120 | - | - | - | 15 | 3 |
| 1014 | Colseguros Andes | - | - | 17 | 56 | - | - | 48 | 4 |
| 1015 | San Cristobal | - | - | 83 | - | - | - | 7 | 3 |
| 1016 | Las Granjas | - | 7 | 76 | - | - | - | 10 | 3 |
| 1017 | San Judas Tadeo I | - | 49 | 121 | - | - | - | 8 | 3 |
| 1018 | San Judas Tadeo II | - | 24 | 112 | - | - | - | 31 | 3 |
| Total Comuna 11 | | 5 | 521 | 1,362 | 1 | 0 | 0 | 339 | 3 |
| 1101 | Barrio San Carlos | - | - | 168 | - | - | - | 35 | 3 |
| 1102 | Maracaibo | - | - | 23 | - | - | - | - | 3 |
| 1103 | La Independencia | - | - | 255 | - | - | - | 17 | 3 |
| 1104 | La Esperanza | - | 1 | 45 | - | - | - | 2 | 3 |
| 1105 | Urbanización Boyacá | - | 11 | 34 | - | - | - | 2 | 3 |
| 1106 | El Jardín | - | 3 | 169 | - | - | - | 23 | 3 |
| 1107 | La Fortaleza | - | 31 | 83 | - | - | - | 9 | 3 |
| 1108 | El Recuerdo | - | - | 42 | - | - | - | 7 | 3 |
| 1109 | Aguablanca | - | 17 | 74 | 1 | - | - | 22 | 3 |
| 1110 | El Prado | - | - | 15 | - | - | - | 12 | 3 |
| 1111 | 20 de Julio | - | - | 34 | - | - | - | 8 | 3 |
| 1112 | Prados de Oriente | - | - | 74 | - | - | - | 17 | 3 |
| 1113 | Los Sauces | 1 | 1 | 118 | - | - | - | 26 | 3 |
| 1114 | Villa del Sur | - | - | 110 | - | - | - | 61 | 3 |
| 1115 | José Holguín Garcés | - | - | 27 | - | - | - | 10 | 3 |
| 1116 | León XIII | - | 109 | - | - | - | - | 6 | 2 |
| 1117 | José María Córdoba | - | - | 25 | - | - | - | 6 | 3 |
| 1118 | San Pedro Claver | - | 101 | - | - | - | - | 15 | 2 |
| 1119 | Los Conquistadores | 4 | 96 | - | - | - | - | 9 | 2 |
| 1120 | La Gran Colombia | - | 29 | - | - | - | - | 9 | 2 |
| 1121 | San Benito | - | 58 | - | - | - | - | 7 | 2 |
| 1122 | Primavera | - | 64 | 66 | - | - | - | 36 | 3 |

12.1.3 Distribución de lados de manzana según estrato, por barrio

Diciembre 31 de 2002

6 de 9

| Código | Barrio | Lados de manzanas por estratos | | | | | | NR | Estrato Moda |
|-----------------|-------------------------------|--------------------------------|-------|-----|---|---|---|-------|-----------------|
| | | 1 | 2 | 3 | 4 | 5 | 6 | | |
| Total Comuna 12 | | 0 | 537 | 704 | 1 | 0 | 0 | 213 | 3 |
| 1201 | Villanueva | - | 59 | - | - | - | - | 4 | 2 |
| 1202 | Asturias | - | 68 | - | - | - | - | 15 | 2 |
| 1203 | Eduardo Santos | - | 67 | - | - | - | - | 6 | 2 |
| 1204 | Barrio Alfonso Barberena A. | - | 70 | - | - | - | - | 7 | 2 |
| 1205 | El Paraíso | - | - | 51 | - | - | - | 8 | 3 |
| 1206 | Fenalco Kennedy | - | - | 28 | - | - | - | 16 | 3 |
| 1207 | Nueva Floresta | - | 2 | 517 | - | - | - | 89 | 3 |
| 1208 | Julio Rincón | - | 32 | 6 | - | - | - | 25 | 2 |
| 1209 | Doce de Octubre | - | 16 | 26 | - | - | - | 18 | 3 |
| 1210 | El Rodeo | - | 223 | - | - | - | - | 16 | 2 |
| 1211 | Sindical | - | - | 61 | 1 | - | - | 9 | 3 |
| 1212 | Bello Horizonte | - | - | 15 | - | - | - | - | 3 |
| Total Comuna 13 | | 770 | 1,865 | 309 | 0 | 0 | 0 | 966 | 2 |
| 1301 | Ulpiano Lloreda | - | 105 | - | - | - | - | 36 | 2 |
| 1302 | El Vergel | 371 | - | - | - | - | - | 45 | 1 |
| 1303 | El Poblado I | 9 | 207 | - | - | - | - | 72 | 2 |
| 1304 | El Poblado II | 103 | 239 | - | - | - | - | 63 | 2 |
| 1305 | Los Comuneros II Etapa | 2 | 170 | - | - | - | - | 79 | 2 |
| 1306 | Ricardo Balcazar | - | 96 | - | - | - | - | 22 | 2 |
| 1307 | Omar Torrijos | - | 96 | - | - | - | - | 22 | 2 |
| 1308 | El Diamante | 4 | 233 | - | - | - | - | 10 | 2 |
| 1309 | Lleras Restrepo | - | 24 | - | - | - | - | 10 | 2 |
| 1310 | Villa del Lago | 11 | 4 | 218 | - | - | - | 191 | 3 |
| 1311 | Los Robles | 3 | 89 | - | - | - | - | 39 | 2 |
| 1312 | Rodrigo Lara Bonilla | 31 | 98 | - | - | - | - | 13 | 2 |
| 1313 | Charco Azul | 104 | 16 | - | - | - | - | 26 | 1 |
| 1314 | Villablanca | 4 | 63 | - | - | - | - | 26 | 2 |
| 1315 | Calipso | - | - | 77 | - | - | - | 78 | 3 |
| 1390 | Yira Castro | 1 | 68 | 3 | - | - | - | 18 | 2 |
| 1393 | Lleras - Cinta larga | 20 | - | - | - | - | - | 6 | 1 |
| 1394 | Marroquín III | 16 | 72 | - | - | - | - | 35 | 2 |
| 1395 | Los Lagos | 4 | 181 | - | - | - | - | 47 | 2 |
| 1397 | Sector Laguna del Pondaje | 82 | 24 | - | - | - | - | 57 | 1 |
| 1398 | El Pondaje | 5 | 53 | - | - | - | - | 44 | 2 |
| 1399 | Sector Asprosocial - Diamante | - | 27 | 11 | - | - | - | 27 | 2 |
| Total Comuna 14 | | 1,887 | 883 | 0 | 0 | 0 | 0 | 1,143 | 1 |
| 1401 | Alfonso Bonilla Aragón | 371 | - | - | - | - | - | 182 | 1 |
| 1402 | Alirio Mora Beltrán | 64 | 323 | - | - | - | - | 37 | 2 |
| 1403 | Manuela Beltrán | 385 | - | - | - | - | - | 188 | 1 |
| 1404 | Las Orquídeas | 200 | - | - | - | - | - | 62 | 1 |
| 1405 | José M. Marroquín I y II | 71 | - | - | - | - | - | 44 | 1 |
| 1495 | Puerta del Sol | 73 | - | - | - | - | - | 22 | 1 |
| 1496 | Los Naranjos I | 297 | 560 | - | - | - | - | 362 | 2 |

12.1.3 Distribución de lados de manzana según estrato, por barrio Diciembre 31 de 2002

7 de 9

| Código | Barrio | Lados de manzanas por estratos | | | | | | NR | Estrato Moda |
|------------------------|----------------------------|--------------------------------|-------|-----|-----|-----|-----|-------|-----------------|
| | | 1 | 2 | 3 | 4 | 5 | 6 | | |
| 1498 | Promociones Populares B | 312 | - | - | - | - | - | 198 | 1 |
| 1499 | Los Naranjos II | 114 | - | - | - | - | - | 48 | 1 |
| Total Comuna 15 | | 736 | 668 | 364 | 0 | 0 | 0 | 986 | 1 |
| 1501 | El Retiro | 217 | - | - | - | - | - | 106 | 1 |
| 1502 | Los Comuneros I Etapa | 58 | 163 | - | - | - | - | 122 | 2 |
| 1503 | Laureano Gómez | 160 | - | - | - | - | - | 31 | 1 |
| 1504 | El Vallado | 1 | 26 | 364 | - | - | - | 380 | 3 |
| 1596 | Ciudad Córdoba | 11 | 324 | - | - | - | - | 103 | 2 |
| 1598 | Mojica | 289 | 126 | - | - | - | - | 201 | 1 |
| 1599 | Bajos Ciudad Córdoba | - | 29 | - | - | - | - | 43 | 2 |
| Total Comuna 16 | | 100 | 1,486 | 2 | 50 | 0 | 0 | 351 | 2 |
| 1601 | Mariano Ramos | 4 | 470 | - | - | - | - | 62 | 2 |
| 1602 | República de Israel | 2 | 304 | - | - | - | - | 45 | 2 |
| 1603 | Unión de Vivienda Popular | 4 | 321 | - | - | - | - | 57 | 2 |
| 1604 | Antonio Nariño | 90 | 326 | - | - | - | - | 47 | 2 |
| 1605 | Brisas del Limonar | - | 65 | - | - | - | - | 54 | 2 |
| 1697 | Ciudad 2000 | - | - | 1 | 50 | - | - | 84 | 4 |
| 1698 | La Alborada | - | - | 1 | - | - | - | 2 | 3 |
| Total Comuna 17 | | 0 | 27 | 320 | 293 | 795 | 409 | 2,351 | 5 |
| 1701 | La Playa | - | - | 10 | - | - | - | 5 | 3 |
| 1702 | Primero de Mayo | - | - | - | 87 | 11 | - | 10 | 4 |
| 1703 | Ciudadela Comfandi | - | - | 212 | 1 | - | - | 184 | 3 |
| 1704 | Urbanización Ciudad Jardín | - | - | - | - | 18 | 103 | 70 | 6 |
| 1705 | Ciudad Universitaria | - | - | - | - | - | - | 4 | - |
| 1706 | Club Campestre | - | - | - | - | - | 1 | 10 | 6 |
| 1774 | El Caney | - | - | - | 91 | 78 | - | 424 | 4 |
| 1775 | Lili | - | - | - | 1 | 5 | 158 | 406 | 6 |
| 1776 | Ciudadela Campestre | - | - | - | - | 3 | 20 | 32 | 6 |
| 1778 | Santa Anita - La Selva | - | - | - | 5 | 74 | - | 79 | 5 |
| 1780 | El Ingenio | - | - | - | - | 114 | 98 | 152 | 5 |
| 1781 | Mayapan - Las Vegas | - | - | 2 | - | 62 | - | 102 | 5 |
| 1782 | Las Quintas de Don Simón | - | - | - | 1 | 32 | - | 72 | 5 |
| 1783 | Ciudad Capri | - | - | - | 39 | 150 | - | 86 | 5 |
| 1784 | La Hacienda | - | 1 | 1 | 1 | 18 | - | 169 | 5 |
| 1785 | Los Portales - Nuevo Rey | - | - | 1 | 1 | 29 | - | 48 | 5 |
| 1786 | Cañaverales - Los Samanes | - | 9 | 75 | 5 | - | - | 86 | 3 |
| 1787 | El Limonar | - | 4 | 18 | 17 | - | - | 47 | 3 |
| 1788 | Bosques del Limonar | - | - | - | 35 | 2 | - | 38 | 4 |
| 1789 | El Gran Limonar - Cataya | - | - | - | 1 | 105 | - | 47 | 5 |
| 1790 | El Gran Limonar | - | - | - | 2 | 64 | - | 41 | 5 |
| 1791 | Unicentro Cali | - | - | 1 | - | 10 | - | 38 | 5 |
| 1792 | Parcelaciones Pance | - | - | - | - | - | 13 | 13 | 6 |
| 1793 | Ciudadela Pasoancho | - | - | - | - | 3 | - | 24 | 5 |

12.1.3 Distribución de lados de manzana según estrato, por barrio Diciembre 31 de 2002

8 de 9

| Código | Barrio | Lados de manzanas por estratos | | | | | | NR | Estrato Moda |
|------------------------|-------------------------------|--------------------------------|-----|-----|-----|-----|----|-------|-----------------|
| | | 1 | 2 | 3 | 4 | 5 | 6 | | |
| 1794 | Prados del Limonar | - | 1 | - | 6 | - | - | 68 | 4 |
| 1796 | Urbanización San Joaquín | - | - | - | - | 17 | - | 61 | 5 |
| 1797 | Urbanización Río Lili | - | 12 | - | - | - | 16 | 35 | 6 |
| Total Comuna 18 | | 487 | 476 | 552 | 14 | 0 | 0 | 481 | 3 |
| 1801 | Buenos Aires | - | 2 | 50 | - | - | - | 24 | 3 |
| 1802 | Barrio Caldas | - | - | 100 | - | - | - | 30 | 3 |
| 1803 | Los Chorros | 1 | 11 | 26 | 11 | - | - | 26 | 3 |
| 1804 | Meléndez | - | - | 71 | 2 | - | - | 38 | 3 |
| 1805 | Los Farallones | - | - | 32 | - | - | - | 14 | 3 |
| 1807 | Francisco Eladio Ramírez | - | - | 99 | - | - | - | 16 | 3 |
| 1808 | Prados del Sur | 6 | 92 | - | - | - | - | 16 | 2 |
| 1809 | Horizontes | - | - | 19 | - | - | - | 8 | 3 |
| 1810 | Mario Correa Rengifo | 8 | 59 | - | - | - | - | 8 | 2 |
| 1811 | Lourdes | - | 75 | - | - | - | - | 22 | 2 |
| 1812 | Colinas del Sur | - | - | 20 | - | - | - | 10 | 3 |
| 1813 | Alfárez Real | - | - | 27 | - | - | - | 21 | 3 |
| 1814 | Nápoles | - | - | 60 | - | - | - | 18 | 3 |
| 1815 | El Jordán | 18 | 110 | 1 | - | - | - | 16 | 2 |
| 1816 | Cuarteles Nápoles | - | - | - | - | - | - | 4 | NO |
| 1896 | Sector Meléndez | - | - | 44 | 1 | - | - | 8 | 3 |
| 1897 | Sector Alto Jordán | 108 | 41 | 0 | - | - | - | 34 | 1 |
| 1898 | Alto Nápoles | 346 | 86 | 3 | - | - | - | 168 | 1 |
| Total Comuna 19 | | 18 | 67 | 97 | 865 | 914 | 90 | 1,022 | 5 |
| 1901 | El Refugio | - | 4 | - | 122 | 4 | - | 68 | 4 |
| 1902 | La Cascada | - | - | - | 12 | 19 | - | 48 | 5 |
| 1903 | El Lido | - | - | - | 26 | 65 | - | 62 | 5 |
| 1904 | Urbanización Tequendama | - | - | - | 9 | 98 | - | 34 | 5 |
| 1905 | Barrio Eucarístico | - | - | - | 118 | 7 | - | 37 | 4 |
| 1906 | San Fernando Nuevo | - | - | - | 26 | 54 | - | 36 | 5 |
| 1907 | Urbanización Nueva Granada | - | - | - | 39 | 21 | - | - | 4 |
| 1908 | Santa Isabel | - | 4 | 4 | 19 | 48 | 1 | 39 | 5 |
| 1909 | Bellavista | 11 | 32 | 31 | - | 9 | 7 | 47 | 2 |
| 1910 | San Fernando Viejo | - | - | 26 | 26 | 149 | - | 47 | 5 |
| 1911 | Miraflores | - | - | 11 | 34 | 14 | - | 7 | 4 |
| 1912 | 3 de Julio | - | - | - | 36 | 26 | - | 12 | 4 |
| 1913 | El Cedro | - | - | 10 | 103 | - | - | 30 | 4 |
| 1914 | Champagnat | - | - | 3 | 89 | - | - | 24 | 4 |
| 1915 | Urbanización Colseguros | - | - | 4 | 111 | - | - | 17 | 4 |
| 1916 | Los Cambulos | - | - | 2 | 42 | 35 | - | 50 | 4 |
| 1917 | El Mortíñal | 6 | 25 | - | - | - | - | 19 | 2 |
| 1918 | Urbanización Militar | - | - | - | 6 | 5 | - | 44 | 4 |
| 1919 | Cuarto de Legua - Guadalupe | - | - | - | - | 38 | - | 27 | 5 |
| 1920 | Unidad Deportiva Panamericana | - | - | - | - | - | - | 3 | NO |
| 1921 | Nueva Tequendama | - | - | - | 3 | 101 | - | 62 | 5 |

12.1.3 Distribución de lados de manzana según estrato, por barrio

Diciembre 31 de 2002

| 9 de 9 | | | | | | | | | |
|-----------------|--------------------------------------|--------------------------------|-----|----|----|----|----|-------|-----------------|
| Código | Barrio | Lados de manzanas por estratos | | | | | | NR | Estrato Moda |
| | | 1 | 2 | 3 | 4 | 5 | 6 | | |
| 1922 | Camino Real - J. Borrero S. | - | - | 5 | 19 | 41 | - | 35 | 5 |
| 1923 | Camino Real - Los Fundadores | - | - | - | 6 | 16 | - | 21 | 5 |
| 1982 | Santa Barbara | - | - | - | - | 1 | 3 | 2 | 6 |
| 1983 | Tejares - Cristales | - | - | - | - | - | 64 | 55 | 6 |
| 1984 | Unidad Residencial Santiago de Cali | - | - | - | 4 | 1 | - | 12 | 4 |
| 1985 | Unidad Residencial El Coliseo | - | - | - | 2 | - | - | 5 | 4 |
| 1988 | Cañaveral - Seguros Patria | - | - | - | 10 | 75 | - | 56 | 5 |
| 1992 | Cañaveral | - | - | - | - | 5 | 15 | 7 | 6 |
| 1994 | Pampa Linda | - | - | - | 2 | 73 | - | 60 | 5 |
| 1995 | Sector Cañaveral - Guadalupe | - | 1 | 1 | 1 | 9 | - | 34 | 5 |
| 1997 | Sector Bosque Municipal | 1 | 1 | - | - | - | - | 15 | 1 |
| 1999 | Unidad Dep. A. Galindo Plaza Toros | - | - | - | - | - | - | 7 | NO |
| Total Comuna 20 | | 1,444 | 228 | 52 | 0 | 0 | 0 | 519 | 1 |
| 2001 | El Cortijo | 2 | 11 | - | - | - | - | 10 | 2 |
| 2002 | Belisario Caicedo | - | 1 | 46 | - | - | - | 12 | 3 |
| 2003 | Siloé - Tierra Blanca | 549 | 138 | - | - | - | - | 138 | 1 |
| 2004 | Lleras Camargo | 396 | - | - | - | - | - | 89 | 1 |
| 2005 | Belén | 104 | 54 | 5 | - | - | - | 72 | 1 |
| 2006 | Brisas de Mayo – Pueblo Joven | 284 | 6 | - | - | - | - | 146 | 1 |
| 2097 | Cementerio - Carabineros | 1 | 1 | - | - | - | - | 7 | 1 |
| 2098 | Venezuela – Urb. Cañaveral | 22 | 17 | 1 | - | - | - | 19 | 1 |
| 2099 | La Sultana | 86 | - | - | - | - | - | 26 | 1 |
| Total Comuna 21 | | 1,050 | 225 | 0 | 0 | 0 | 0 | 1,306 | 1 |
| 2101 | Pizamos I | 96 | - | - | - | - | - | 102 | 1 |
| 2103 | Calimío Desepaz | 158 | 56 | - | - | - | - | 244 | 1 |
| 2104 | El Remanso | 133 | - | - | - | - | - | 70 | 1 |
| 2105 | Los Líderes | 28 | - | - | - | - | - | 22 | 1 |
| 2106 | Desepaz Invicali | 216 | - | - | - | - | - | 244 | 1 |
| 2107 | Compartir | 89 | 92 | - | - | - | - | 244 | 2 |
| 2108 | Ciudad Talanga | 154 | - | - | - | - | - | 177 | 1 |
| 2194 | Villamercedes I-Villa Luz-Las Garzas | 72 | - | - | - | - | - | 36 | 1 |
| 2195 | Pizamos III - Las Dalías | 48 | - | - | - | - | - | 55 | 1 |
| 2197 | Ciudadela del Río | 56 | 77 | - | - | - | - | 112 | 2 |

FUENTE: Subdirección de Desarrollo Integral / DAP

12.2 ESTRATIFICACION SOCIOECONOMICA RURAL

12.2.1 Distribución de viviendas según estrato, por vereda o centro poblado Diciembre 31 de 2002

1 de 2

| Código | Vereda, centro poblado o sector | Estrato | | | Total Viviendas |
|--------|------------------------------------|---------|-------|-----|--------------------|
| | | 1 | 2 | 3 | |
| | TOTAL | 863 | 1,031 | 154 | 1,971 |
| 5100 | Navarro | 105 | 52 | 0 | 157 |
| 5101 | Navarro (Cabecera) | 51 | 25 | - | 76 |
| 5101 | Inspección de Policía | 14 | 9 | - | 23 |
| 5101 | Paso de la Barca | 40 | 18 | - | 58 |
| 5200 | EL Hormiguero | 218 | 274 | 20 | 512 |
| 5201 | El Hormiguero (Cabecera) | 189 | 135 | - | 324 |
| 5204 | Flamenco | - | 74 | 20 | 94 |
| 5205 | Cascajal I | 5 | 22 | - | 27 |
| 5205 | Cascajal II | 3 | 19 | - | 22 |
| 5206 | Pizamos | 21 | 24 | - | 45 |
| 5300 | Pance | 13 | 35 | 6 | 54 |
| 5301 | La Vorágine | 5 | 15 | 4 | 24 |
| 5302 | Pance (Cabecera) | 8 | 20 | 2 | 30 |
| 5400 | La Buitrera | 180 | 201 | 13 | 394 |
| 5402 | El Crucero - Los Mangos | 36 | 31 | 1 | 68 |
| 5406 | Los Cerros | 29 | 36 | - | 65 |
| 5407 | El Portento | 2 | 23 | 4 | 29 |
| 5407 | Las Palmas | 75 | 72 | 5 | 152 |
| 5412 | Pueblo Nuevo | 38 | 39 | 3 | 80 |
| 5500 | Villacarmelo | 4 | 12 | 0 | 16 |
| 5501 | Villacarmelo (Cabecera) | 4 | 12 | - | 16 |
| 5700 | Pichindé | 4 | 53 | 15 | 72 |
| 5701 | Pichindé (Cabecera) | 4 | 53 | 15 | 72 |
| 5800 | La Leonera | 6 | 46 | 4 | 56 |
| 5801 | La Leonera (Cabecera) | 6 | 46 | 4 | 56 |

12.2.1 Distribución de viviendas según estrato, por vereda o centro poblado
Diciembre 31 de 2002

2 de 2

| Código | Vereda, centro poblado o sector | Estrato | | | Total Viviendas |
|--------|------------------------------------|---------|-----|----|--------------------|
| | | 1 | 2 | 3 | |
| 5900 | Felidia | 17 | 65 | 13 | 95 |
| 5904 | Felidia (Cabecera) | 17 | 65 | 13 | 95 |
| 6000 | El Saladito | 4 | 28 | 42 | 74 |
| 6001 | El Saladito (Cabecera) | 4 | 28 | 42 | 74 |
| 6100 | La Elvira | 3 | 26 | 11 | 40 |
| 6101 | La Elvira (Cabecera) | 3 | 26 | 11 | 40 |
| 6200 | La Castilla | 19 | 2 | 0 | 21 |
| 6204 | Montañitas | 19 | 2 | - | 21 |
| 6400 | Montebello | 95 | 116 | 18 | 229 |
| 6401 | Brisas de Montebello | 71 | 3 | - | 74 |
| 6403 | Campoalegre | 24 | 113 | 18 | 155 |
| 6500 | Golondrinas | 145 | 70 | 6 | 221 |
| 6501 | Golondrinas (Cabecera) | 1 | 14 | - | 15 |
| 6501 | El Filo | 13 | 9 | - | 22 |
| 6501 | La Fragua | 25 | 19 | 2 | 46 |
| 6505 | San Isidro | 5 | 13 | - | 18 |
| 6597 | Normandía - La Ermita | 17 | 9 | 4 | 30 |
| 6598 | Cerro de las Tres Cruces | 84 | 6 | - | 90 |

FUENTE : Subdirección de Desarrollo Integral / DAP

NOTA : Los Centros Poblados estratificados, según la metodología tipo III de Planeación Nacional, son los de más de 20 viviendas continuas y menos de 3,000 habitantes

12.2.2 Distribución de viviendas según estrato, por centro poblado especial
Diciembre 31 de 2002

| Código | Barrio | Viviendas por estrato | | | | | | Lote | Estrato Moda |
|--------|-----------------------------|-----------------------|---|---|----|----|----|------|-----------------|
| | | 1 | 2 | 3 | 4 | 5 | 6 | | |
| 5321 | Parcelación Chorro de Plata | - | 1 | 8 | 41 | 22 | 10 | 24 | 4 |

FUENTE: Subdirección de Desarrollo Integral / DAP