 ALCALDÍA DE SANTIAGO DE CALI GESTIÓN TECNOLÓGICA Y DE LA INFORMACIÓN GESTIÓN DOCUMENTAL	SISTEMAS DE GESTIÓN Y CONTROL INTEGRADOS (SISTEDA, SGC y MECI)		MAGT04.03.14.12.P01.F04
			VERSIÓN 2
	ACTA DE REUNIÓN		FECHA DE ENTRADA EN VIGENCIA 06/may/2015

ACTA No. 4132.030. 002	FECHA:	08/Ago/2017
	HORA INICIAL:	10:00 am
	HORA FINAL:	12:00 pm
OBJETIVO: Realizar una mesa de trabajo con las diferentes dependencias del Municipio de Santiago de Cali, en este caso, el Departamento con el fin de realizar ajustes y correcciones al Manual de Elementos Complementarios del Espacio Público (MECEP 2).		LUGAR: Departamento Administrativo de Planeación Municipal (DAPM)

ASISTENTES:

Gissell Sánchez Galindo Contratista SEPOU, Guido Cardona Ospina Contratista DAGMA, Christian Muñoz contratista DAGMA, Edgar Sterling Contratista DAGMA, Sabina Cárdenas O'Byrne Contratista SEPOU, Esteban Angulo Daccach Contratista SEPOU, Alexandra Páez Beltrán Contratista SEPOU, María Camila Baquero Calderón Contratista SEPOU, Alejandro Zapata Salazar Contratista SPT.

AUSENTES:

N/A

INVITADO:

N/A


ORDEN DEL DÍA:

1. Lectura del Acta 001 correspondiente a la mesa de trabajo 01.
2. Lectura de las observaciones enviadas por el DAGMA.
3. Revisión cambios realizados al capítulo primero conforme observaciones del DAGMA.
4. Revisión del capítulo segundo titulado elementos de la vegetación natural e intervenida.

DESARROLLO:

1. Lectura del Acta 001 correspondiente a la mesa de trabajo 1.

Se procedió a leer el acta 001 correspondiente a la mesa de trabajo 1, la cual fue aprobada por los miembros de la mesa.

 ALCALDÍA DE SANTIAGO DE CALI GESTIÓN TECNOLÓGICA Y DE LA INFORMACIÓN GESTIÓN DOCUMENTAL	SISTEMAS DE GESTIÓN Y CONTROL INTEGRADOS (SISTEDA, SGC y MECI)		MAGT04.03.14.12.P01.F04
			VERSIÓN 2
	ACTA DE REUNIÓN		FECHA DE ENTRADA EN VIGENCIA 06/may/2015

2. Lectura de las observaciones enviadas por el DAGMA.


Se les agradeció a los funcionarios de esta dependencia su diligencia al entregar las observaciones a tiempo.

3. Revisión cambios realizados al capítulo primero conforme observaciones del DAGMA.

Se procedió a leer y mostrar, los cambios realizados en el texto y planos del capítulo 1 del MECEP 2, conforme a las observaciones de los delegados del DAGMA. Durante esta lectura se clarificaron algunos puntos y se solicitaron unas correcciones adicionales:

1. Se solicita modificar la Tabla 1. Clasificación del sistema de espacio público (Art. 246, acuerdo 0373 de 2014), puesto que contiene un error en la sección de Elementos constitutivos, en el subsistema de espacio público de encuentro ciudadano y recreación, donde está ausente el elemento parques y sus subcategorías.
2. Se solicita hacer una corrección de expresión al Plano 1. Ocupación en antejardín residencial.
3. Se requiere hacer una aclaración de terminología en literal D, en el apartado de norma sobre ocupación en establecimientos comerciales, remplazando la palabra "arborización" por "siembra de vegetación".
4. Para el elemento cerramiento, se pidió eliminar el literal B.
5. El delegado de SPT, plantea que él consultará si se debe cerrar el antejardín en sus laterales cuando exista colindancia con un predio residencial.
6. Se recomienda corregir el literal E del elemento cerramiento, en términos de recomendación y no de imposición.
7. Se solicita hacer una corrección de expresión al Plano 5. Cubierta sobre antejardín.
8. Se solicita incluir un párrafo en el elemento de fachadas que aclare que se podrá instalar muros verdes en fachadas y culatas y que para ello se remitirán al Manual de Silvicultura urbana del DAGMA. En el caso que se quiera aplicar un mural se puede consultar las condiciones en el capítulo 3 de amoblamiento urbano, elemento de ambientación del presente manual.

4. Revisión del capítulo segundo: Vegetación


 ALCALDÍA DE SANTIAGO DE CALI GESTIÓN TECNOLÓGICA Y DE LA INFORMACIÓN GESTIÓN DOCUMENTAL	SISTEMAS DE GESTIÓN Y CONTROL INTEGRADOS (SISTEDA, SGC y MECI)		MAGT04.03.14.12.P01.F04
			VERSIÓN 2
	ACTA DE REUNIÓN		FECHA DE ENTRADA EN VIGENCIA 06/may/2015

Para dar inicio al proceso de revisión del presente capítulo, se realizaron las siguientes acciones:


1. Se realiza la lectura de la introducción donde se clarifica que lo descrito, se encuentra en concordancia con el estatuto de silvicultura urbana (Acuerdo 0353 de 2013) y el RAPOT (Acuerdo 0373 de 2014).
2. El delegado de SPT pregunta si se puede cambiar el término “parque barrial” por el de “parque zonal”, como se referencia en el RAPOT. Se le responde, que dicha definición es dada por el Departamento Nacional de Planeación (DNP) en sus Guías Metodológicas; y que este término será adoptado por la Política pública de espacio público, como tipologías de intervención, por lo que se hace pertinente su inclusión en el Manual.
3. Se clarifica el contenido del capítulo como un marco general, puesto que el instrumento indicado para su desarrollo es el Manual de silvicultura urbana.
4. El delegado del DAGMA, aclara que la función del mantenimiento y podas del arbolado urbano pasa a otra dependencia, por lo que solicita que en el Manual se incluya el nuevo responsable. Se le pide que haga esa solicitud por oficio adjuntando la resolución o el acto que exime al DAGMA de esta tarea.
5. Los delegados del DAGMA preguntan si se pueden modificar las imágenes de las especies en las fichas indicativas a lo que se les responde que sí, siempre y cuando faciliten fotos en alta resolución.
6. Como compromiso, se quedó de enviar el texto con las modificaciones solicitadas durante la mesa de trabajo y el capítulo siguiente para su lectura previa.
7. Los delegados del DAGMA solicitan venir con una persona de comunicaciones, debido a que la próxima Mesa de trabajo, será la de elementos de comunicación.
8. Se recuerda que la siguiente mesa de trabajo se realizará el día 15 de agosto de 2017.


OBSERVACIONES GENERALES (Propuestas, Cambios y/o Adiciones):

El delegado de SPT solicita se le dé una semana más para poder realizar las observaciones al capítulo introductorio y al capítulo 1 de este Manual.

 ALCALDÍA DE SANTIAGO DE CALI GESTIÓN TECNOLÓGICA Y DE LA INFORMACIÓN GESTIÓN DOCUMENTAL	SISTEMAS DE GESTIÓN Y CONTROL INTEGRADOS (SISTEDA, SGC y MECI)		MAGT04.03.14.12.P01.F04
			VERSIÓN 2
	ACTA DE REUNIÓN		FECHA DE ENTRADA EN VIGENCIA 06/may/2015

TAREAS Y COMPROMISOS ESTABLECIDOS EN ESTA REUNIÓN		
QUÉ HACER	RESPONSABLE	FECHA COMPROMISO
1. Realizar las modificaciones solicitadas durante la mesa de trabajo al capítulo 1 correspondiente a elementos de propiedad privada conformantes del espacio público.	SEPOU	15 agosto de 2017
2. Consultar si es necesario aclarar que se debe cerrar el antejardín en sus laterales, cuando exista colindancia con un predio residencial.	SPT	15 agosto de 2017
3. Enviar las imágenes y nombres científicos que consideran pertinentes para las fichas indicativas del capítulo 2 correspondiente a vegetación	DAGMA	15 agosto de 2017
4. Enviar el capítulo tercero: amoblamiento urbano elementos de comunicación, para su lectura precia.	SEPOU	15 agosto de 2017
5. Enviar acta 001 y 002 para su lectura y observaciones.	SEPOU	15 de agosto de 2017


Sabina Cárdenas O'Byrne
Contratista
Subdirección de Espacio Público y Ordenamiento Urbanístico
Departamento Administrativo de Planeación Municipal


Esteban Angulo Daceach
Contratista
Subdirección de Espacio Público y Ordenamiento Urbanístico
Departamento Administrativo de Planeación Municipal

NOTA: Se anexa listado de asistencia compuesto por (01) folio.

Este documento es propiedad de la Administración Central del Municipio de Santiago de Cali. Prohibida su alteración o modificación por cualquier medio, sin previa autorización del Alcalde.

OBSERVACIONES

Encontramos algunos errores o sugerencias respecto a los nombres de las fotos de las especies seleccionadas:

- El nombre común de la *acalypha wilkesiana* es carlota o acalifa
- La acacia robina se conoce más como acacia amarilla
- El nombre científico del guayacan amarillo es *Tabebuia chrysantha*
- El nombre científico de la plama africana es *Elaeis guineensis*

En elementos de comunicación: localización y distancias mínimas numeral b creemos que se debe hacer la salvedad que la distancia mínima de 80cm (entre la franja de táctil y el borde de la cartelera) es cuando el andén es de 2 metros, sin embargo, en el caso de la circulación de 1,2 metros que se menciona al principio del encabezado la distancia mínima debería ser de 40cm para tener la franja táctil en la mitad y no en el borde del andén.

- En la tabla 1. Cuadro resumen de los elementos constitutivos y complementarios del sistema del espacio público: En elementos de comunicación. Se hace referencia a "decibeles". Y en el capítulo no se vuelve a mencionar la palabra. Creemos que se debe mencionar o quitar la palabra de la tabla.