



ALCALDÍA DE
SANTIAGO DE CALI

NORMAN MAURICE ARMITAGE CADAVID
ALCALDE
2016 - 2019

RODRIGO GUERRERO VELASCO
ALCALDE SALIENTE
2012 - 2015

INFORME DE GESTIÓN

2015

Enero 29 de 2016

TABLA DE CONTENIDO

1. SECRETARIA GENERAL	2
2. DIRECCIÓN JURÍDICA	43
3. DIRECCIÓN DE DESARROLLO ADMINISTRATIVO.....	56
4. DIRECCIÓN DE CONTROL INTERNO Y GESTIÓN DE CALIDAD	57
5. DIRECCIÓN DE CONTROL DISCIPLINARIO INTERNO	70
6. DEPARTAMENTO ADMINISTRATIVO DE HACIENDA	77
7. DEPARTAMENTO ADMINISTRATIVO DE PLANEACIÓN.....	89
8. DEPARTAMENTO ADMINISTRATIVO DE GESTIÓN DEL MEDIO AMBIENTE	199
9. SECRETARIA DE EDUCACIÓN	253
10. SECRETARIA DE SALUD PÚBLICA.....	296
11. SECRETARIA DE DESARROLLO TERRITORIAL Y BIENESTAR SOCIAL	357
12. SECRETARIA DE VIVIENDA SOCIAL.....	402
13. SECRETARIA DE CULTURA Y TURISMO	425
14. SECRETARIA INFRAESTRUCTURA Y VALORIZACIÓN.....	468
15. SECRETARIA DE TRÁNSITO Y TRANSPORTE	481
16. SECRETARIA GOBIERNO, CONVIVENCIA Y SEGURIDAD.....	490
17. SECRETARIA DE DEPORTE Y RECREACIÓN.....	526
18. EMCALI	545
19. METROCALI.....	547

1. SECRETARIA GENERAL

1.1. Línea: 1. Equidad para todos

1.1.1. Componente: 1.1 Intervención Social

1.1.1.1. Programa: 1.1.1 Promoción, prevención, inclusión y generación de oportunidades con Niños, Niñas, Adolescentes y Jóvenes, NNAJ

Indicador: Orientadores Comunitarios de Calle que interactúan con NNAJ en riesgo de vinculación o con participación en conflicto violento en los TIO.

A Diciembre de 2015, La Asesoría de Paz, adelanto acciones intersectoriales de promoción y prevención, frente a los factores de riesgo que enfrentan NNAJ, alcanzando la formación e intervención de 18 Orientadores Comunitarios de Calle en las 11 comunas en riesgo de vinculación o con participación en conflicto violento en los TIO del municipio; en articulación con diferentes entidades como, la Universidad Javeriana, Escuela Superior de Administración Pública – ESAP, SENA, la Organización Internacional para las Migraciones – OIM, el Departamento Administrativo de Gestión de Medio Ambiente – DAGMA y el Departamento para la Prosperidad Social DPS.

Principales Acciones:

- Intervención de orientadoras en la comuna 01, 03, 06, 07, 13, 14, 15, 16, 18, 20 Y 21 a través de la campaña, MI RUTA SE DISFRUTA.
- Socialización por parte de las orientadoras comunitarias, Yuli Paola Obando y Lucy García, en temas relacionados con mensajes de convivencia, uso y cuidado de las zonas verdes y parques; además del comparendo ambiental en franjas fuertemente impactadas por el mal manejo de residuos sólidos en la comuna 13.
- Socialización por parte de las orientadoras comunitarias, María Cristiana Miranda y Gina Patricia Bermúdez, en temas relacionados con mensajes de convivencia, uso y cuidado de las zonas verdes y parques; además del comparendo ambiental en zonas fuertemente impactados por el mal manejo de residuos sólidos en la comuna 14.
- Socialización por parte de las orientadoras comunitarias, Lizeth Lorena Meneses y Berzayez Córdoba, en temas relacionados con mensajes de convivencia, uso y cuidado de las zonas verdes y parques; además del comparendo ambiental en zonas fuertemente impactados por el mal manejo de residuos sólidos en la comuna 16.
- Socialización por parte de las orientadoras comunitarias para la comuna 01 intervino; Ilva Deyanira Portilla Benavides y Claudia María Escobar Cabezas
- Socialización por parte de las orientadoras comunitarias para la comuna 03 intervino; Olga Milena García y Marzulei Angulo Ruiz.
- Socialización por parte de las orientadoras comunitarias para la comuna 06 intervino; Eymy Constanza Ramos Ospina y Jenny Paola Esterilla.

- Socialización por parte de las orientadoras comunitarias para la comuna 07 intervino; Yuli Nelda Guarín Vergara y Angela Viviana Rivera Osorio.
- Socialización por parte de las orientadoras comunitarias para la comuna 15 intervino; María Fernanda Gamboa Mosquera y Miramar Santacruz Garcés.
- Socialización por parte de las orientadoras comunitarias para la comuna 18 intervino; Omaira Eloísa Osorio y Ana María Mina.
- Socialización por parte de las orientadoras comunitarias para la comuna 20 intervino; Sandra Milena Ramos y Fanny Valencia Rentería.
- Socialización por parte de las orientadoras comunitarias para la comuna 21 intervino; Derly Bibiana Caicedo Muñoz y Leonor Meneses.

Contribución al Logro de las Metas del Plan de Desarrollo:

A diciembre de 2015, la meta se encuentra cumplida en un 100%, para un total de (22 orientadores comunitarios de calle que interactúan con NNAJ en riesgo de vinculación o con participación en conflicto violento en los TIO.)

Indicador: Jóvenes Desescolarizados vinculados a contextos de violencia en procesos de nivelación educativa y digital.

A diciembre de 2015, La Asesoría de Paz, realizó actividades con el objetivo de facilitar la reincorporación de los jóvenes vinculados a fenómenos de violencia, a la vida social y productiva, a través de la vinculación de 397 jóvenes desescolarizados a procesos de nivelación educativa y digital, en articulación con el SENA y con la Fundación WWB Colombia, aumentando las posibilidades de generación de ingresos y mejorando la calidad de vida de la población objetivo.

Cuadro 1.1 Jóvenes desescolarizados vinculados a procesos de nivelación educativa y digital

Barrio	Cantidad aprendices	Comuna	Institución	Fecha Inicio
El Jardín	27	Comuna 11	SENA	09/03/2015
El Pondaje	23	Comuna 13	SENA	20/03/2015
Brisas de Mayo	20	Comuna 20	SENA	21/04/2015
La Elvira	24	Corregimiento	SENA	22/04/2015
Las Acacias	20	Comuna 10	SENA	10/07/2015
El Jardín	24	Comuna 11	SENA	22/07/2015
El Jardín	28	Comuna 11	SENA	21/08/2015
Campoalegre	30	Corregimiento	Fund WWB Col	01/08/2015
La Elvira	20	Corregimiento	SENA	26/09/2015

Barrio	Cantidad aprendices	Comuna	Institución	Fecha Inicio
La Casona	30	Comuna 15	SENA	21/09/2015
Montebello	30	Corregimiento	SENA	19/09/2015
El Jardín	29	Comuna 11	SENA	13/10/2015
Llanoverde	34	Comuna 15	SENA	18/10/2015
El Jardín	30	Comuna 11	SENA	06/11/2015
TOTAL	397			

Principales acciones:

- Selección de Jóvenes Desescolarizados para vincularlos a procesos de nivelación educativa y digital.
- Motivación a Jóvenes Desescolarizados para que realicen Formación en nivelación educativa y digital, con el objetivo de generar ingresos y mejorar su calidad de vida.
- Articulación con el SENA y con la Fundación WWB Colombia para la apertura de cursos en educación digital.

Contribución al Logro de las Metas del Plan de Desarrollo:

A diciembre de 2015, la meta se encuentra cumplida en un 113%, para un total de (1.126 Jóvenes desescolarizados en procesos de nivelación educativa y digital).

Indicador: INFOCALIs adecuados como espacios de creatividad digital y multimedial

- Se realizó el mantenimiento preventivo y correctivo de aires acondicionados en 5 salas correspondientes a los infocalis de estas comunas, contribuyendo así a un espacio adecuado para la apropiación de sus habitantes.
- Se gestionó ante el Ministerio de la Tics la implementación de un PVD plus adicional para la ciudad el cual quedo ubicado en las instalaciones de la institución educativa Manuel María Mallarino comuna 7.
- Se apoyó en la continuidad de la operación de 17 PVD que se encuentran instalados en comunas Tio

Indicador: NNAJ capacitados en el uso de Tecnologías de la información y la Comunicación TICs, en la red de bibliotecas o INFOCALIs

Se capacitaron en apropiación de TICs a 8410 NNAJ dentro de las instalaciones con las que cuenta la Administración Municipal para la apropiación de las Tics. Se recibió apoyo del SENA y de otras instituciones que realizan proyecto en beneficio de la comunidad, ejemplo fundaciones, ONG, universidades, etc.

1.1.1.2 Programa: 1.1.2.: Fortalecimiento de Lazos Familiares

Indicador: Convenios de apoyo a Iniciativas productivas lideradas por jóvenes en riesgo y /o madres cabeza de hogar en los TIO.

A diciembre de 2015, la Asesoría de Paz, formalizó 4 convenios y/o actas de acuerdo orientadas al fortalecimiento de la familia como célula básica de la sociedad, apoyando iniciativas productivas lideradas por jóvenes en riesgo o mujeres cabeza de hogar en las comunas con mayores niveles de pobreza, violencia e inseguridad.

Los convenios y/o actas de acuerdo, se formalizaron con las siguientes entidades:

- Fundación CECAN
- Empresa Proactiva de Acciones
- Centro de Capacitación Don Bosco
- Centro de Liderazgo para la Mujer de la Fundación wwB Colombia.

Principales Acciones:

- Formulación y desarrollo del proyecto apoyo a Iniciativas de Emprendimiento y/o Empleabilidad, con Enfoque Diferencial para Población Vulnerable en el Municipio de Santiago de Cali con la fundación CECAN.
- Capacitación para el manejo financiero, realizado por el Centro de Liderazgo para la Mujer de la Fundación WWB Colombia.
- Capacitación de población vulnerable y víctimas del conflicto armado en cursos técnicos de Sistemas, Auxiliares Contables y Electricidad, con el centro de capacitación Don Bosco.

Contribución al Logro de las Metas del Plan de Desarrollo:

A diciembre de 2015, la meta se encuentra cumplida en un 118%, para un total de (13 Convenios de apoyo a Iniciativas productivas lideradas por jóvenes en riesgo y /o madres cabeza de hogar en las 11 comunas con mayores niveles de pobreza, violencia e inseguridad).

- CDP del Cuero
- SENA de la Construcción
- CODES
- Estrategia TIOS

- Casa editorial El Tiempo
- SENA Centro de Gestión Tecnológica
- SENA Centro de Diseño Tecnológico
- SENA Relaciones corporativas
- CIDEA Centro de innovación y Desarrollo Empresarial y artesanal. Comfenalco.
- CECAN
- Centro de Liderazgo para la Mujer de la Fundación WWB Colombia
- Empresa Proactiva de Acciones
- Centro de Capacitación Don Bosco

1.1.1.3 PROGRAMA: 1.1.3 Lucha Contra la Pobreza y el Hambre

Indicador: Familias vinculadas a la Red UNIDOS de superación de la pobreza extrema alcanzando los logros del programa.

A diciembre de 2015, la Asesoría de Paz, socializa la oferta institucional a la comunidad beneficiaria de los programas Unidos, Sisben, Desplazados e Indígenas; de acuerdo a los datos que arroja la plataforma ANSPE el reporte de hogares de la Red Unidos para el consejo de política social correspondiente al acumulado hasta el mes de mayo 2.015, es de 10.086 familias ubicadas en proceso de promoción o certificación del cumplimiento de los logros este proceso es llevado a cabo por Fundación para la Orientación Familiar- FUNOF, como parte de un proceso licitatorio que finaliza el 30 de Junio de este año. Como podemos apreciar la cifra varía con respecto a la del 2014, esto se le atribuye a que hay familias que han superado el umbral de la pobreza extrema y han sido promovidas, al realizar la actualización en la plataforma esta son excluidas por el sistema lo que concluye con una baja del número de familias vinculadas a la estrategia.

Cuadro 1.1-2 Población vinculada a unidos en el territorio - Municipio de Santiago de Cali
MR - 18

Familias	Cantidad	%
Sisbén 3	5553	54,90%
Desplazadas	4533	44,80%
Indígenas		0,00%
Total por Origen	10.086	100%
Cabecera municipal	9844	97,20%
Rural disperso	100	1,00%

Familias	Cantidad	%
Centro poblado	179	1,80%
Total por Ubicación	10.123	100%

Personas	Cantidad	%
Hombres	17481	45,40%
Mujeres	21061	54,60%
Total por Sexo	38542	100%
Menores de 18	16230	42,10%
Entre 18 y 60	19929	51,70%
Mayores de 60	2383	6,20%
Total por edad	38542	100%
Indígenas	1858	4,80%
ROM o Gitano	63	0,20%
Afrodescendiente	15739	40,80%
Palenquero	17	0,00%
Raizal del Archipiélago	45	0,10%
Ninguna de los anteriores	20820	54,00%
Total por Etnias	38542	100%

Principales Acciones:

- Atención y orientación a población vulnerable ofertando los programas sociales del Departamento para la Prosperidad Social.
- Consulta en la base de datos de SIUNIDOS para verificar la inclusión de los beneficiarios del programa.

Contribución al Logro de Las Metas del Plan de Desarrollo:

A diciembre de 2015, la meta se encuentra cumplida en un 68%, con 10.086 Familias vinculadas a la Red UNIDOS de superación de la pobreza extrema alcanzando los logros del programa.

Indicador: Oferta de servicios sociales de la alcaldía articulados a los programas de superación de la pobreza extrema.

A diciembre de 2015, La Asesoría de Paz, con el apoyo de las Secretarías de Salud Pública Municipal, Deporte y la Recreación, Cultura y Turismo, Vivienda, Bienestar Social, Dagma, Tránsito Municipal, Planeación Municipal (SISBEN), y en concordancia con el primer Objetivo de Desarrollo del Milenio, orientado a erradicar la pobreza extrema y el hambre, continua implementando estrategias como “Medítele a tu TIO” y “Medítele a la Paz”, cuyo objetivo es la articulación de la oferta institucional del Municipio, a través nueve (09) servicios sociales, construyendo tejido social y garantizando el funcionamiento de los programas y estrategias nacionales de superación de la pobreza extrema liderados por el Departamento de la Prosperidad Social.

- Medítele a Tu Tío – Comuna 21 Barrio Potrero Grande – febrero 2015
- Medítele a Tu Tío – Comuna 7 Barrio Alfonso López – mayo 2015

Principales Acciones:

- Ofertar en los territorios TIO, los servicios sociales de la alcaldía de Santiago de Cali
- Ofertar los programas y estrategias nacionales de superación de la pobreza extrema liderados por el Departamento para la Prosperidad Social DPS.

Contribución al Logro de las Metas del Plan de Desarrollo:

A diciembre de 2015, la meta se encuentra cumplida en un 113%, para un total de (9 servicios sociales de la alcaldía articulados a los programas y estrategias nacionales de superación de la pobreza extrema).

- Secretaría de Salud Pública Municipal
- Deporte y la Recreación
- Cultura y Turismo
- Vivienda
- Bienestar Social
- Dagma
- Tránsito Municipal
- Planeación Municipal (SISBEN)
- Asesoría de Paz

Indicador: Sistema de información en línea para el seguimiento y verificación operando.

A Diciembre de 2015, la Asesoría de Paz, fortaleció esquemas de colaboración y cooperación comunitaria manteniendo la operación de 4 sistemas de información en línea suministrados por el DPS y ANSPE, para el seguimiento y verificación de requisitos y reconocimiento de subsidios de programas de superación de la pobreza extrema, herramientas de consulta que permiten verificar la inclusión de la población a los diferentes programas y/o estrategias como Más Familias en Acción, Jóvenes en Acción, Ingreso Social y Red Unidos.

Principales acciones:

- Consultar en los cuatro (04) sistemas la inclusión de la población beneficiada.
- Verificar el cumplimiento de los requisitos exigidos por el Departamento para la Prosperidad Social DPS, para el reconocimiento del incentivo a los beneficiarios.
- Reportar las novedades de los beneficiarios de los diferentes programas liderados por el Departamento para la Prosperidad Social.

Contribución al Logro de las Metas del Plan de Desarrollo:

A diciembre de 2015, la meta se encuentra cumplida en un 400%, para un total de (4 Sistema de información en línea que facilitan el seguimiento y verificación de requisitos para reconocimiento de subsidios de programas de superación de la pobreza extrema).

- SIFA (Sistema de Información Familias en Acción)
- SIJA (Sistema de Información Jóvenes en Acción)
- SIUNIDOS (Sistema de Información Unidos)
- ATENA (Sistema de Información ATENEA).

Indicador: Adultos vinculados al Programa Ingreso Social Básico.

A diciembre de 2015, la Asesoría de Paz, evidencia disminución del número de participantes respecto del informe anterior, 160 beneficiarios, dado que el Departamento Para la Prosperidad Social - DPS no autorizó la vinculación de nuevos participantes para el año 2015 solo se permitió la continuidad de las personas que se vincularon en años anteriores, esta decisión se ve reflejada en el número de personas en CLEI III que es de 0 (cero).

Instituciones educativas que atienden a los participantes del programa:

Cuadro 1.1-3 Adultos vinculados al Programa Ingreso Social Básico.

Participantes en formación	N° DE PARTICIPANTES
No Personas activas CLEI III	0
No Personas activas CLEI IV	113
No Personas activas CLEI V	13
No Personas activas CLEI VI	1
No Personas activas SENA	33
Total Participantes	160

Incentivos entregados a los beneficiarios así:

Cuadro 1.1-4 Incentivos entregados

PERIODO	No. PERSONAS	INCENTIVOS
COF I (ENE - FEB)	131	\$ 80.400.000
COF II (MAR - ABR)	117	\$ 78.000.000
COF III (MAY - JUN)	139	\$ 102.800.000
COF IV (JUL - AGO)	151	\$ 65.100.000
COF V (SEP - OCT)	119	\$ 84.300.000
COF VI (NOV - DIC)		

El convenio interadministrativo de Participación y Cooperación número 003 de 2013, firmado entre la Alcaldía del Municipio de Santiago de Cali y el Departamento para la Prosperidad Social DPS, que tiene como objeto “aunar esfuerzos técnicos, administrativos financieros, logísticos, humanos y presupuestales a que hubiere lugar entre el DPS y el Municipio de Santiago de Cali con el fin de asegurar la implementación y ejecución del Programa Ingreso Social en el Municipio”, tiene como fecha de vencimiento el 31 de diciembre de 2015.

La Asesoría de Paz, en pro de garantizar el bienestar de la población más pobre, ha vinculado 1220 adultos a procesos de culminación de la formación educativa básica en articulación con el SENA, vigencia tras vigencia el número de favorecidos ha variado como consecuencia del alcance de los logros exigidos en la normatividad del programa.

Las transferencias condicionadas recibidas como incentivos por los beneficiarios y que contribuyen al mejoramiento de las condiciones de vida de la población a diciembre de 2015 han sido por valor de \$410.600.000

Principales Acciones:

- Atención y orientación a población vulnerable ofertando los programas sociales del Departamento para la Prosperidad Social
- Apoyo al funcionamiento del programa Ingreso Social del Departamento para la Prosperidad Social realizando consultas en el sistema ATENEA para verificar la inclusión de los beneficiarios.
- Reporte de novedades al DPS
- Verificación de compromisos de los beneficiarios del programa.
- Verificación del pago del incentivo a los beneficiarios.

Contribución al Logro de las Metas del Plan de Desarrollo:

A diciembre de 2015, la meta tiene un cumplimiento del 31%, atribuido a las siguientes razones:

Limitaciones al cumplimiento de la meta:

- El programa, está sujeto a las directrices del Departamento para la Prosperidad Social - DPS frente al número de vinculaciones anuales.
- La población objetivo es excluyente ya que solo se aceptan personas que pertenezcan a la RED UNIDOS, que cumplan con los siguientes requisitos: Adultos entre 18 - 35 años, Jefes de hogar y conyugues, que hayan estudiado como mínimo hasta 5° grado de básica primaria.
- Se informó a la Secretaría General, doctora Ana Milena Cerón de Valencia, según Radicado Orfeo; 2014411120004094 de fecha 13 de mayo de 2014, el no cumplimiento de la meta.

Indicador: Jóvenes vinculados a los programas de superación de la pobreza extrema capacitados.

A Diciembre de 2015, la Asesoría de Paz dando cumplimiento al convenio interadministrativo de participación y cooperación # 873 de 2012, celebrado entre el Departamento para la Prosperidad Social – Fondo de Inversión para la Paz DPS – FIP y el Municipio de Santiago de Cali, cuyo objeto es “Aunar esfuerzos técnicos, operativos, administrativos y presupuestales a que hubiere lugar, con el fin de asegurar la implementación del programa Más Familias en Acción en el Territorio”, y del cual hace parte la estrategia Jóvenes en Acción, según la cláusula segunda, inciso 4 del convenio relacionado.

La Asesoría de Paz, en pro de garantizar el bienestar de la población más pobre, apoyó en articulación con el SENA, a 10.936 beneficiarios; de los que se certificaron exitosamente en su proceso de formación 3.139 jóvenes, 1.881 técnicos y 1.258 tecnólogos, la población

beneficiada corresponde en un 30% a desplazados, 70% sisbenizados con puntaje menor a 54 puntos.

Las transferencias condicionadas recibidas como incentivos por los beneficiarios y que contribuyen al mejoramiento de las condiciones de vida de la población, a diciembre de 2015, se han realizado 4 jornadas de pagos por valor de \$10.216.600.000.

Principales Acciones:

- Atención y orientación a población vulnerable ofertando los programas sociales del Departamento para la Prosperidad Social
- Apoyo al funcionamiento de la estrategia Jóvenes en Acción del Departamento para la Prosperidad Social consultando a través del sistema de información SIJA la inclusión de los beneficiarios de la estrategia.
- Realizar la inscripción de los potenciales beneficiarios de la estrategia en el Sistema SIJA.
- Verificación del cumplimiento de requisitos
- Verificación del pago de incentivo a los beneficiarios.

Contribución al Logro de las Metas del Plan de Desarrollo:

A diciembre de 2015, la meta se encuentra cumplida en un 133%, para un total de (5.300 Jóvenes vinculados a los programas de superación de la pobreza extrema con formación técnica y tecnológica).

Indicador: Madres y Padres líderes capacitados en habilidades para la crianza.

El convenio interadministrativo de participación y cooperación # 873 de 2012, celebrado entre el Departamento para la Prosperidad Social – Fondo de Inversión para la Paz DPS – FIP y el Municipio de Santiago de Cali, cuyo objeto es “Aunar esfuerzos técnicos, operativos, administrativos y presupuestales a que hubiere lugar, con el fin de asegurar la implementación del programa Más Familias en Acción en el Territorio”, con fecha de terminación 31 de diciembre de 2015.

La Asesoría de Paz, en cumplimiento del convenio en mención, adelantó capacitaciones en habilidades para la crianza, en articulación con entidades públicas y privadas a 232 Madres y Padres líderes garantizando acompañamiento familiar y comunitario, así como el acceso preferente a los programas sociales básicos del Estado.

Principales Acciones:

- Capacitación en habilidades para la crianza, salud sexual, manejo inteligente del dinero, economía del hogar.

Contribución al Logro de las Metas del Plan de Desarrollo:

A diciembre de 2015, la meta se encuentra cumplida en un 29%, para un total de (1.159 Madres y/o Padres líderes de los programas de superación de la pobreza extrema capacitados en habilidades para la crianza).

Limitaciones al cumplimiento de la meta:

- En el municipio de Santiago de Cali, existen 57.957 familias beneficiarias del programa Más Familias en Acción. El manual operativo del programa direcciona que por cada 50 familias inscritas se elija una madre o padre líder, ello significa que el número máximo de Madres y Padres líderes formados en habilidades para la crianza que se lograría capacitar sería alrededor de 1.159.

Las transferencias condicionadas recibidas como incentivo por los beneficiarios y que contribuyen al mejoramiento de las condiciones de vida de la población, a diciembre de 2015 y realizado el quinto pago han sido por valor de \$20.810.811.450.

Se informó a la Secretaría General, doctora Ana Milena Cerón de Valencia, según Radicado Orfeo; 2014411120004094 de fecha 13 de mayo de 2014, el no cumplimiento de la meta.

Indicador: Convenios para elaborar y comercializar Mercadarios realizados.

A diciembre de 2015, la meta se encuentra ejecutada en un 0%, Se informó a la Secretaría General, doctora Ana Milena Cerón de Valencia, según Radicado Orfeo; 2014411120004094 de fecha 13 de mayo de 2014, el no cumplimiento de la meta.

Indicador: Convenios para operar 47 ollas comunitarias realizados

A diciembre de 2015, La Asesoría de Paz, brindó acompañamiento familiar y comunitario, garantizando el acceso preferente de la población más pobre a los programas sociales básicos del Estado; con la formalización de 1 convenio de asociación entre la alcaldía de Santiago de Cali y la Comisión Arquidiocesana “Vida Justicia y Paz”, para colocar en funcionamiento 47 ollas comunitarias en barrios de comunas con mayores índices de violencia y pobreza.

Principales Acciones:

- Formulación y desarrollo del proyecto “Implementación de Ollas Comunitarias en las comunas TIO del Municipio de Santiago de Cali”

Contribución al Logro de las Metas del Plan de Desarrollo:

A diciembre de 2015, la meta se encuentra cumplida en un 100%, para un total de (47 ollas comunitarias operando en barrios de comunas con mayores índices de violencia y pobreza).

Indicador: Convenios para conformar y operar bancos de alimentos realizados

A diciembre de 2015, la meta se encuentra cumplida en un 0%, se informó a la Secretaria General, doctora Ana Milena Cerón de Valencia, según Radicado Orfeo; 2014411120004094 de fecha 13 de Mayo de 2014, el no cumplimiento de la meta.

Principales Acciones: No se han realizado.

1.1.2 Componente: 1.2 Entorno para la vida

1.1.2.1 Programa: 1.2.1 Hábitat con Calidad

Indicador: Campañas comunitarias para recuperación de entornos deteriorados en las vías del MIO realizadas.

A Diciembre de 2015, la Asesoría de Paz, desarrolló acciones de intervención para el mejoramiento del espacio público y vinculación de la comunidad, promoviendo sentido de pertenencia y apropiación, en el marco de la campaña MI RUTA SE DISFRUTA, logró la recuperación de 11 entornos por donde transitan los buses alimentadores del MIO, para ello se llevó a cabo jornadas de limpieza, igualmente se compartió con la comunidad un mensaje que se plasmó en el asfalto “Cuidando este entono construyo paz.”

Cuadro 1.1-5 Ubicación de jornadas de limpieza llevadas a cabo

COMUNA	BARRIO	RUTAS	EMPRESA DE ASEO
1	Vista Hermosa	A05, A06	Ciudad Limpia
3	San Nicolás	P40B	Ciudad Limpia
6	Sector Puente del Comercio	P27C,P21B,P30A,P27C	Promoambiental
7	Siete De Agosto	A45A	Promoambiental
13	Los Lagos	A42A,P14A,P12A,P47C,P47A	Emas
14	Alfonso Bonilla Aragón	A42A,A55,A56	Emas
15	Llano Verde	A84	Emas
16	Ciudad Córdoba	P47C,P57,P52D	Promoambiental
16	Mariano Ramos	P12A,P47C,P53	Promoambiental
18	Meléndez	A73,A12D,A12B	Promoambiental
20	Bella Suiza	A75	Ciudad Limpia
20	Siloe	A76	Ciudad Limpia
21	Desepaz	A41	Emas

Principales Acciones:

- Realización de campaña de recuperación de entornos deteriorados sobre las vías utilizadas por las rutas alimentadoras del MIO.
- Socializar con la comunidad la importancia de apropiarse de los espacios de beneficio público.

Contribución al Logro de las Metas del Plan de Desarrollo:

A diciembre de 2015, la meta se encuentra cumplida en un 100%, con un total de (11 campañas comunitarias para recuperación de entornos deteriorados ubicados sobre las vías utilizadas por las rutas alimentadoras del MIO).

Indicador: Campañas comunitarias para recuperación de entornos escolares realizadas.

A Diciembre de 2015, la Asesoría de Paz, en articulación con instituciones públicas desarrolló 8 campañas comunitarias de recuperación de entornos deteriorados a través de la estrategia "MI RUTA SE DISFRUTA", cuyo objetivo es restaurar los espacios por donde transitan los estudiantes y para ello se han articulado esfuerzos con instituciones como el DAGMA, ACR, EMAS, Secretaria de Tránsito Municipal, Ejercito Nacional, Policía Medioambiental, quienes han contribuido con la poda, recolección de poda, recolección de residuos sólidos, siembra, barrido, demarcación, señalización, comparendo ambiental, pintura y embellecimiento de los parques infantiles.

Principales Acciones:

- Poda de árboles y recolección de desechos
- Recolección de residuos solidos
- Socialización del comparendo medioambiental
- Pintura y embellecimiento de parques infantiles
- Articulación con entidades públicas del nivel local y nacional.

Contribución al Logro de las Metas del Plan de Desarrollo:

A diciembre de 2015, la meta se encuentra cumplida en un 100%, con un total de (11 campañas comunitarias para recuperación de entornos deteriorados ubicados sobre las vías utilizadas por las rutas cívicas escolares en el marco de las jornadas complementarias).

Cuadro 1.1-6 Ubicación de campañas comunitarias

Instituciones educativas	Comuna	Dirección
I.E Isaías Gamboa	1	Av 4 oeste # 12-05
I.T.I Pedro Antonio Molina	6	KR 1A 10 #71-00
I.E Santa Rosa	13	CL 72 #283-35
I.E.T.I Luz Haydee Guerrero	13	CRA 28E2 # 725-02
I.E Gabriela Mistral	14	CL 95 CR 27 Esq
I.E Gabriel Garcia Márquez	15	KR 29B-54 - 00
I.T.I Carlos Holguín Mallarino	15	CL 55A # 30B-50
I.E CIUDAD CORDOBA	15	CL 50 #50-00
I.E MULTIPROPOSITO	20	CRA 56 oeste # 7-190
I.E.T CIUDEDELA DESEPAZ	21	KR 23 # 120 G-16
I.E CRISTOBAL COLON	16	CL 44 # 47A-16

1.1.3 Componente: 1.3 Justicia y Convivencia en comunidad

1.1.3.1 Programa: 1.3.2 Resolución Pacífica de Conflictos

Indicador: Facilitadores capacitados en estrategias de convivencia.

A diciembre de 2015, La Asesoría de Paz, apoyó programas de capacitación a líderes comunitarios y estudiantes con el objetivo de mejorar las condiciones de seguridad y convivencia, a través del fortalecimiento de los mecanismos alternativos de mediación y la activa participación de la comunidad en la definición y puesta en marcha de medidas preventivas frente a factores de riesgo, con la participación de instituciones como la universidad Cooperativa de Colombia, IE Isaías Duarte Cancino entre otras; se formaron 232 facilitadores en estrategias de convivencia que orientan a la población vinculada a casos de violencia hacia diferentes instancias y mecanismos de resolución pacífica de conflictos.

Cuadro 1.1-7 Facilitadores formados en estrategias de convivencia que orientan a la población vinculada a casos de violencia hacia diferentes instancias y mecanismos de resolución pacífica de conflictos

Fecha certificación	Comuna – corregimiento	I.E y espacios donde se realizó	Población que inició	Población que se certificó
26 de junio 2015	15	Centro Integral para la Promoción de los Derechos Acuerdo con la Universidad Cooperativa de Colombia	16	8
2 de Septiembre 2015	15	Ciudadela Educativa Isaías Duarte Cancino.	80	80
2 de julio de 2015	61	Red de Biblioteca Pública La Elvira	20	16
17 de Noviembre de 2015	20	Juana de Caicedo y Cuero	70	61
19 de Noviembre de 2015	14	Monseñor Ramón Arcila	70	67
TOTAL			256	232

Principales Acciones:

- Articulación en capacitación con las Instituciones que coadyuvan al cumplimiento de la meta.
- Talleres de convivencia y Estrategia de resolución de conflictos.

Contribución al Logro de las Metas del Plan de Desarrollo:

A diciembre de 2015, la meta se encuentra cumplida en un 139%, con un total de (556 Facilitadores formados en estrategias de convivencia que orienten la población vinculada a casos de violencia hacia diferentes instancias y mecanismos de resolución pacífica de conflictos).

Indicador: Concurso anual de reconocimiento a iniciativas Comunitarias que promuevan pedagogía de la convivencia y cultura de la legalidad, en convenio con universidades.

A diciembre de 2015, la Asesoría de Paz, realizó 2 concursos de reconocimiento a iniciativas Comunitarias que promueven pedagogía de la convivencia y cultura de la legalidad, en convenio con la Universidad Autónoma de Occidente, con el fin de estimular competencias ciudadanas de tolerancia y convivencia, al mismo tiempo que se fortalecen mecanismos de mediación y conciliación.

Se realizó el tercer concurso de reconocimiento a iniciativas Comunitarias denominado “Con tu arte pon de tu parte” y se recibieron inscripciones hasta el 19 de Julio. Durante el mes de agosto se estudiaron las 17 inscripciones y se eligieron los 10 finalistas según los criterios de selección. Se optó por un jurado idóneo para la elección de los ganadores en el mes de septiembre. En el mes de octubre se notificaron los siguientes 4 ganadores de la tercera versión del concurso:

Cuadro 1.1-8 Ganadores concurso "Con tu arte pon de tu parte"

Comuna	Barrio	Nombre Representante
14	Los Lagos	Integración Pacífica - Elena Hinestroza
20	Siloe	Corporación Vida Siloe - Jhon James Garcia
16	Alborada Ciudad 2000	En Todo Arte - Lucero Viafara
19	3 de Julio	Talleres de formación artística y comunicación escénica - Julio Hernando Latorre

El 19 de octubre se lanzó la última versión del concurso, que se denominó Cuarto concurso social “iniciativas comunitarias” 2015 siente la paz, hazlo Visual, Medítele, se recibieron inscripciones hasta el 9 de noviembre, el 25 de noviembre se eligieron los ganadores, en cada una de las 3 categorías, el jurado calificador estuvo compuesto por funcionarios de Secretaría de Cultura, Colmundo Radio y Fundación Bibliotec. Las siguientes iniciativas resultaron ganadoras:

Cuadro 1.1-9 Ganadores Concurso "Iniciativas Comunitarias

Comuna	Categoría	Nombre representante
20	Medio Ambiente	Franyer Sinisterra, c.c. 94.519.208, representante del <i>Colectivo Cultural</i>
8	Arte	Edgar Javier Cuaran, c.c. 94.397.789, representante de la Institución Educativa Evaristo García- Colectivo Cultural <i>"Exprésate a La Vida"</i>
20	Tecnología	Paulo Trujillo, c.c. 94.455.134, Representante del <i>Club Smart</i>

El 10 de diciembre en la Universidad Autónoma se llevó a cabo la premiación.

Principales Acciones:

- Elaboración del convenio de asociación entre la alcaldía de Santiago de Cali y la Universidad Autónoma de Occidente.
- Articulación con medios de información para la promoción y convocatoria de los concursos.
- Elección y premiación de las iniciativas.

Contribución al Logro de las Metas del Plan de Desarrollo:

A diciembre de 2015, la meta se encuentra cumplida en un 100%, con un total de (4 Concursos anuales de reconocimiento a iniciativas Comunitarias que promuevan pedagogía de la convivencia y cultura de la legalidad, en convenio con universidades).

1.1.3 Componente: 1.3 Justicia y Convivencia en comunidad

1.1.3.2 Programa: 1.3.3 Seguimiento y Evaluación TIO

Indicador: Estudios de caracterización de conflictos y alianzas público-privadas para realizar seguimiento y evaluación a la Estrategia TIOS, con georreferenciación.

A diciembre de 2015, la Asesoría de Paz, mantiene el cumplimiento de la meta durante la vigencia 2012 y 2013, con el apoyo de la Secretaría de Gobierno, Convivencia y Seguridad se presentaron estudios e investigaciones que posibilitaron el seguimiento y evaluación de los indicadores de pobreza, seguridad y violencia que se pretenden mejorar en el municipio a través de la realización de 4 estudios de caracterización.

Principales Acciones:

- Caracterización víctimas del conflicto armado en las comunas TIO, que sirvió de insumo para la elaboración del Plan de Prevención de Cali.
- Caracterización de NNAJ de las Comunas TIO que sirvió como insumo para la propuesta de intervención a través del colectivo de Oriente en las comunas 13, 14, 15, y 16, Colectivo Norte Comuna 6 con Petecuy y Floralia y Colectivo Ladera en las Comunas 18 y 20.
- Diagnóstico de espacios públicos como parques e instituciones educativas con mayor índice de violencia ubicados en los territorios TIOS.
- Caracterización de los territorios TIOS en sus inicios.

Contribución al Logro de las Metas del Plan de Desarrollo:

A diciembre de 2015, la meta se encuentra cumplida en un 100%, con un total de (4 estudios de caracterización de conflictos y alianzas público-privadas para realizar seguimiento y evaluación a la Estrategia TIOS, con georreferenciación).

Estudios de Caracterización:

- Caracterización víctimas del conflicto armado en las comunas TIO, que sirvió de insumo para la elaboración del Plan de Prevención de Cali.
- Caracterización de NNAJ de las Comunas TIO que sirvió como insumo para la propuesta de intervención a través del colectivo de Oriente en las comunas 13, 14, 15, y 16, Colectivo Norte Comuna 6 con Petecuy y Floralia y Colectivo Ladera en las Comunas 18 y 20.
- Diagnóstico de espacios públicos como parques e instituciones educativas con mayor índice de violencia ubicados en los territorios TIOS.
- Caracterización de los territorios TIOS en sus inicios.

Indicador: Estudios y diseños de modelos de intervención en temas priorizados para los TIOS.

A diciembre de 2015, Con el apoyo de la Secretaría de Gobierno, Convivencia y Seguridad se presentó 1 estudio y diseño de modelo de intervención en temas priorizados para los TIOS, "Alcaldía para Chi@s", articulando con instituciones públicas y privadas la oferta de servicios sociales de la Alcaldía de Santiago de Cali y del ente nacional en beneficio de la población vulnerable. Se ofertaron las rutas de servicios de cada entidad fortaleciendo la familia como célula básica de la sociedad; igualmente se continúa interviniendo con el modelo "Medítele a tu TIO".

Principales Acciones:

- Articulación con entidades públicas y privadas para realizar el modelo de intervención en los territorios TIO.

- Ofertar los servicios sociales de las entidades del orden Municipal, Nacional y de la empresa privada, contribuyendo al bienestar de la población.
- Apoyo logístico y operativo para la realización del modelo de intervención.

Contribución al Logro de las Metas del Plan de Desarrollo:

A diciembre de 2015, la meta se encuentra cumplida en un 150%, con un total de (6 Estudios y diseños de modelos de intervención en temas priorizados para los TIOS).

Las estrategias de intervención implementadas son las siguientes:

- Caracterización de NNAJ de las Comunas TIO que sirvió como insumo para la propuesta de intervención a través del colectivo de Oriente en las comunas 13, 14, 15, y 16, Colectivo Norte Comuna 6 con Petecuy y Floralia y Colectivo Ladera en las Comunas 18 y 20.
- Lazos
- Canelazos por la Paz
- Medítele a tu TIO
- Medítele a la Paz
- Alcaldía para Chic@s

Indicador: Sistema de seguimiento y evaluación de la Estrategia TIOS implementado.

A diciembre de 2015, Con el apoyo de la Secretaría de Gobierno, Convivencia y Seguridad, se implementó 1 sistema de seguimiento y evaluación de la estrategia TIOs, elaborado por la organización KPMG, para la Fundación Ford, con el objetivo de evaluar y hacer seguimiento a los avances de la estrategia y sus principales dificultades.

Principales Acciones:

- Revisión del estado actual del programa TIOS (situación de adición presupuestal, proyectos en ejecución, etc.);
- Revisión de la matriz de información de los principales proyectos TIOS.
- Análisis de efectividad de la herramienta de semáforos para el seguimiento de los proyectos. Esta sesión estuvo enfocada a revisar los semáforos y su relación con la matriz de proyectos.
- Analizar los principales cuellos de botella para la identificación y ejecución de los proyectos. Identificación y revisión de los principales cuellos de botella que se han

presentado en la priorización y ejecución de los proyectos. Búsqueda de soluciones para agilizar los procesos.

- Discusión para el desarrollo de un plan de priorización de proyectos eficiente y ágil.

Contribución al Logro de las Metas del Plan de Desarrollo:

A diciembre de 2015, la meta se encuentra cumplida en un 100%, con un total de (1 sistema de seguimiento y evaluación de la estrategia TIOS, implementado).

1.2 Línea: 2. Bienestar para todos

1.2.1 Componente: 2.5 Seguridad y Convivencia ciudadana

1.2.1.1 Programa: 2.5.3 Acceso y Fortalecimiento de la Justicia y la Resocialización.

Indicador: Jueces de Paz brindando atención en espacios de acceso comunitario, adecuadamente dotados y apoyados.

En el 2012 la Registraduría Nacional del Estado Civil organizó la elección popular para el periodo 2012 – 2017, dando como resultado la elección de 159 Jueces de Paz, sin alcanzar la meta propuesta de al menos 214 Jueces elegidos. De los 159 jueces electos, 4 renunciaron, 2 fallecieron y 1 nunca se posesionó, por lo que a la fecha 152 se encuentran activos.

A diciembre de 2015, la Asesoría de Paz, ha prestado apoyo a 152 Jueces de Paz, consistente en dotación de papelería y un kit de insumos tales como: chaleco institucional, gorra, maletín, sello personal y tarjetas de presentación, además se les ha garantizado espacios de acceso comunitario.

Principales Acciones:

- Dotación de papelería a Jueces de Paz.
- Apoyo y acompañamiento a Jueces de Paz.

Contribución al Logro de las Metas del Plan de Desarrollo:

A diciembre de 2015, la meta se encuentra cumplida en un 71%, con un total de (152 Jueces de paz brindando atención en espacios de accesos comunitarios adecuadamente dotados y apoyados).

Indicador: Capacitar a Jueces de paz en metodologías alternativas de reconciliación y reparación.

En el 2012 la Registraduría Nacional del Estado Civil organizó la elección popular para el periodo 2012 – 2017, dando como resultado la elección de 159 Jueces de Paz, sin alcanzarse la meta propuesta de al menos 214 Jueces elegidos.

La Asesoría de Paz, ha apoyado las jornadas de capacitación para 110 jueces de Paz, en metodologías alternativas de reconciliación y reparación, liderazgo, motivación, trabajo en equipo y diligenciamiento de las pólizas de seguro para los Jueces de Paz, con el apoyo de entidades como la ESAP, Secretaría de Salud, Secretaría de Gobierno, SENA, Asesoría de Paz, Consejo Seccional de la Judicatura y la Universidad San Buenaventura.

Principales Acciones:

- Se brindó capacitación a los jueces de paz en articulación con el SENA, en liderazgo, motivación y trabajo en equipo con una intensidad de 60 horas.
- Se brindó capacitación a los jueces de paz en articulación con el Consejo Seccional de la judicatura, sobre diligenciamiento de las pólizas de seguro y formatos actualmente utilizados por el consejo seccional.

Contribución al Logro de las Metas del Plan de Desarrollo:

A diciembre de 2015, la meta se encuentra ejecutada en un 51%, con un total de (110 Jueces de paz capacitados en metodologías alternativas de reconciliación y reparación).

Indicador: Convenios para apoyar producción comunitaria de material audiovisual, multimedia, artístico y gráfico sobre temáticas de convivencia y cultura de la legalidad con participación de organizaciones de base.

A diciembre de 2015, la Asesoría de Paz, presento 3 convenios, que la Secretaría General no viabilizó ya que se evidencio deficiencia en el impacto sobre la población objetivo.

La Asesoría de Paz, apoyó instancias para la solución pacífica de conflictos, la educación y participación ciudadana en el año 2014, poniendo como marco de referencia obligatorio, la legalidad y la convivencia, a través de 1 producción comunitaria de material audiovisual sobre temáticas de convivencia y cultura de la legalidad con participación de organizaciones de base. Con la Agrupación Musical “Sentimiento Urbano”, el Director de Cine Oscar Hincapié y organizaciones de base se desarrolló el video institucional de la campaña de sensibilización “Elimina las líneas imaginarias que hay en tu mente”, campaña que se lanzó en el foro de juventud realizado en el marco de la semana por la paz.

Principales Acciones:

- Ajustes ante el DAPM, a la ficha 038568 del proyecto “apoyo a la producción comunitaria sobre temáticas de convivencia y cultura de la legalidad en el municipio de Santiago de Cali”.

Contribución al Logro de las Metas del Plan de Desarrollo:

A diciembre de 2015, la meta se encuentra ejecutada en un 25%, con un total de (1 producción comunitaria de material audiovisual, multimedia, artístico y grafico sobre temáticas de convivencia y cultura de la legalidad con participación de organizaciones de base).

Indicador: Concurso anual CaliDa barrios y vecinos calidosos

A diciembre de 2015, la Asesoría de Paz, realizó 2 concursos “Barrios y vecinos calidosos, en convenio con la Universidad Autónoma de Occidente tendientes a coadyuvar en la solución pacífica de conflictos, la educación y participación ciudadana, estimulando el fortalecimiento de las relaciones interpersonales de la población y resaltando el trabajo de las personas que por iniciativa propia construyen paz en sus comunidades.

Se recibieron 19 inscripciones, en 5 de las 6 categorías del concurso, la categoría jóvenes en acción se declaró desierta, en la categoría Jueces de Paz se eligieron dos ganadores por ser la que más inscripciones tuvo, los siguientes son los ganadores:

Cuadro 1.2 Ganadores Version 1 Concurso Barrios y Vecinos Calidosos

Nombre	Categoría
Jose Jhony Guerrero	Personas Vicitmas del Conflicto Armado
Casilda Martinez	Juez de Paz
Edilma Bolaños	Juez de Paz
Juan Andres Norato	Barrista Calidoso
Beatriz Olave	Madres Lideres
Danna Sotelo	Ingreso Social

El 13 de octubre se lanzó la última versión del concurso, las inscripciones estaban previstas hasta el 31 de octubre pero se ampliaron hasta el 9 de Noviembre. Los ganadores de Concurso de Ciudad “Barrios y Vecinos Calidosos” 2015 Amando Nuestra Ciudad También Construimos Paz fueron:

- Carlos Alberto Castañeda, C.C. 16.682.741, Comuna 6.
- Andrés Mauricio Rodríguez, C.C. 1.143.843.491, Comuna 9.
- William Montoya, C.C. 6.102.996, Comuna 20.

Principales Acciones:

- Elaboración y desarrollo del convenio de asociación entre la alcaldía de Santiago de Cali y la Universidad Autónoma de Occidente

- Articulación con medios de información para la promoción y convocatoria de los concursos.

Contribución al Logro de las Metas del Plan de Desarrollo:

A diciembre de 2015, la meta se encuentra ejecutada en un 100%, con un total de (4 Concursos anuales CALIDA barrios y vecinos calidosos).

Indicador: Apoyo a la labor de los jueces de paz con estudiantes de pasantía.

A Diciembre de 2015, la Asesoría de Paz, evidencia la deficiencia de espacios utilizados para el desarrollo de las actividades de los jueces de paz, imposibilitando la participación de los estudiantes de pasantía que no tenían mayores garantías de cumplimiento de tiempo y horario; además La formulación de esta meta no consideró que la labor de los Jueces de Paz, goza de autonomía e independencia y que la ubicación de pasantes en derecho no tiene pertinencia jurídica pues podría violarse el principio contenido en el artículo 5 de la ley 497 de 1999, se trata de una justicia en equidad y no en derecho que debe emanar de los criterios propios de la comunidad y no del criterios profesional especializado del derecho.

La Ley 497 de 1999 señala, respecto a la autonomía e independencia del juez de paz, que: "Artículo 5o. Autonomía e independencia. La justicia de paz es independiente y autónoma con el único límite de la Constitución Nacional. Ningún servidor público podrá insinuar, exigir, determinar o aconsejar a un juez de paz las decisiones o criterios que deba adoptar en sus intervenciones, so pena de incurrir en mala conducta, sancionable disciplinariamente".

Respecto a las decisiones en equidad plantea que:

Artículo 2o. Equidad. Las decisiones que profieran los jueces de paz deberán ser en equidad, conforme a los criterios de justicia propios de la comunidad.

Principales Acciones:

No se han realizado acciones

Contribución al Logro de las Metas del Plan de Desarrollo:

A diciembre de 2015, la meta se encuentra ejecutada en un 0%.

1.2.2 Componente: 2.6 Atención a víctimas del conflicto armado interno, derechos humanos y reintegración de desmovilizados

1.2.2.1 Programa: 2.6.1 Rutas de Atención, Reparación y Promoción de Retornos a las Víctimas del Conflicto Armado con Enfoque Diferencial.

Indicador: Servicios brindados en las rutas de atención y reparación a las víctimas del conflicto.

A diciembre de 2015, la Asesoría de Paz, desarrolló acciones tendientes a fortalecer la capacidad institucional del Municipio para brindar ampliación, optimización y desconcentración de las rutas de atención y reparación de las víctimas del conflicto armado, con enfoque diferencial; en el punto de Atención y Orientación (UAO), operan 15 servicios en las rutas de atención y reparación a las víctimas del conflicto armado.

Principales Acciones:

- Apoyo logístico para que las entidades del orden municipal y nacional que operan en la UAO.
- Atención, orientación y apoyo a las víctimas del conflicto armado

Contribución al Logro de las Metas del Plan de Desarrollo:

A diciembre de 2015, la meta se encuentra ejecutada en un 100%, con un total de (15 servicios operando en las rutas de atención y reparación a las víctimas del conflicto).

- Declaraciones
- SENA
- I.C.B.F
- Salud
- INCODER
- Restitución de tierras
- Programación de Ayuda Humanitaria
- Registro y Documentación
- Novedades e Inclusiones
- Enlaces de Asistencia
- Enlaces de Recuperación Emocional
- Reparación Administrativa
- Educación
- Distrito Militar - Libreta Militar
- Programación Ayuda Alimentaria de Transición I.C.B.F.

Indicador: Sistema integrado de información que posibilite la sistematización, caracterización, seguimiento, control y evaluación de los procesos de atención integral a la población víctima del conflicto armado interno

A diciembre de 2015, La Asesoría de Paz, desarrolló acciones tendientes a fortalecer y facilitar al municipio la sistematización de la información respecto a la atención y orientación que se brinda a las víctimas del conflicto armado en la fase inmediata. En la UAO (Punto de Orientación y Orientación) se encuentra operando 1 Sistema de Información de Atención Humanitaria Inmediata, SIAHI, diseñado y aportado por CEDECUR (Centro de Educación e Investigación para el Desarrollo Comunitario Urbano y Rural) y Global Communities, este aplicativo tiene el propósito de facilitar al municipio la sistematización de la información respecto a la atención y orientación que se brinda a las víctimas del conflicto armado.

Principales Acciones:

- Consolidar información sobre la atención humanitaria inmediata que brinda el municipio.
- Consolida información para el reporte del RUSCIST, y además como esta herramienta, permite el monitoreo y seguimiento de política pública de víctimas, se realizó el diligenciamiento de esta herramienta para el primer semestre de 2015.
- Generar alertas para el seguimiento a la inclusión de las personas en el Registro Único de Víctimas.
- La información reportada por el sistema, permite la consolidación de la información clave para el Comité Territorial de Justicia Transicional, y los subcomités.
- Ofrecer datos relevantes para la proyección presupuestal de la Atención humanitaria inmediata.
- El sistema permite, consolidar las remisiones a la oferta de programas y servicios que las víctimas tienen derecho.
- Monitoreo y seguimiento de la fase de Atención Humanitaria Inmediata a personas y hogares.
- Diligenciamiento del TABLERTO PAT, nuevo instrumento que se recoge de toda la información contenida en el RUSICST, FUT.
- Reunión con Secretaría de Salud para conocer la plataforma del sistema de información que maneja esta dependencia, con la finalidad de articular con el sistema de información.
- Reunión con la Unidad de Víctimas para conocer la herramienta de caracterización, y revisión de los diferentes instrumentos de caracterización para definir la mejor plataforma de sistematización para el municipio de Santiago de Cali.

Contribución al Logro de las Metas del Plan de Desarrollo:

A diciembre de 2015, la meta se encuentra ejecutada en un 100%, con un total de (1 Sistema integrado de información implementado, que posibilite la sistematización, caracterización, seguimiento, control y evaluación de los procesos de atención integral a la población víctima del conflicto armado interno).

Indicador: Nuevas modalidades de atención humanitaria de urgencia y protección a víctimas del conflicto armado interno.

A Diciembre de 2015, el Municipio de Santiago de Cali, implemento 2 nuevas modalidades de Atención Humanitaria de urgencia o Inmediata y Protección a Víctimas del Conflicto Armado.

- Traslado de cuerpos: entendido como traslado el desplazamiento que desde la ciudad de Cali se deba realizar del cuerpo a otros municipios de Colombia (donde la víctima residía).
- Hogar de paso especializado en enfoque diferencial: Entendido como el servicio adicional especializado para las personas con enfoque diferencial y las personas con protección especial, quienes, por sus características y situación, no pueden estar en el mismo hogar

de paso, del resto de población que llega como víctima a la ciudad de Cali.

Nota: Se anexa base de datos estadísticos de la atención a víctimas y modalidades de atención humanitaria de urgencia y protección a víctimas del conflicto armado interno, en el municipio.

Principales Acciones:

- Entrega de bonos de Alimentación,
- Entrega de bonos de Aseo.
- Entrega de bonos de Dotación.
- Asistencia Funeraria.
- Hogar de Paso.
- Traslado de Cuerpos.
- Hogar de Paso especializado en enfoque diferencial.

Contribución al Logro de las Metas del Plan de Desarrollo:

A diciembre de 2015, la meta se encuentra cumplida en un 233%, con un total de (7 modalidades de atención humanitaria de urgencia y protección a víctimas).

Ver. Anexo en documento Excel consolidado de atención UAO.

Indicador: Documentar procesos de memorias históricas de víctimas del conflicto interno asentadas en Cali.

A diciembre de 2015, la Asesoría de Paz, desarrolló acciones tendientes a documentar 1 proceso de memoria histórica de víctimas del conflicto interno asentadas en el municipio de Santiago de Cali. Se avanzó en la pre-producción y diseño del libro de memoria histórica “Cali se Reconcilia y mantiene viva la memoria histórica de sus Víctimas”, que recopila historias de vida de las víctimas del conflicto armado interno, asentados en el municipio.

Principales Acciones:

- Preproducción y diseño del libro de memoria histórica “Cali se reconcilia y mantiene viva la memoria histórica de sus Víctimas”.

Contribución al Logro de las Metas del Plan de Desarrollo:

A diciembre de 2015, la meta se encuentra cumplida en un 100%, con un total de (4 procesos de memorias históricas de víctimas del conflicto armado interno asentadas en Cali documentados).

- Video Linda Caldas
- Blog Trazos de Paz

- Agenda que recopila relatos de memoria histórica
- Libro de memoria histórica “Cali se Reconcilia y mantiene viva la memoria histórica de sus Víctimas”.

Indicador: Puntos de toma de declaraciones de hechos victimizantes en las instalaciones del centro local de atención a víctimas del conflicto armado interno.

A diciembre de 2015, la Asesoría de Paz, realizó acciones tendientes a fortalecer la capacidad institucional del municipio para brindar atención humanitaria, incluida la de urgencia a la población víctima del conflicto armado, apoyando con logística 2 nuevos puestos, para un total de 9 puntos de declaración que están implementados y son atendidos por funcionarios del Ministerio Público (Personería Municipal, Procuradurías Regional y Provincial, Defensoría del Pueblo).

Principales Acciones:

- Apoyo logístico a las entidades que prestan el servicio de toma de declaraciones.

Contribución al Logro de las Metas del Plan de Desarrollo:

A diciembre de 2015, la meta se encuentra cumplida en un 225%, con un total de (9 Puntos de toma de declaraciones de hechos victimizantes en las instalaciones del centro local de atención a víctimas del conflicto armado interno operando).

Indicador: Servicio de Call Center Automatizado para incrementar la capacidad de orientación y asignación telefónica de citas dentro del centro local de atención a víctimas del conflicto armado interno.

A diciembre de 2015, la Asesoría de Paz, tiene implementado 1 servicio de Call Center en el Punto de Atención y Orientación a Víctimas (UAO), que tienen como función orientar y asignar las citas de atención a personas víctimas del conflicto armado interno.

Principales Acciones:

- Orientación a víctimas del conflicto armado interno
- asignación de citas

Contribución al Logro de las Metas del Plan de Desarrollo:

A diciembre de 2015, la meta se encuentra cumplida en un 100%, con un total de (1 Servicio implementado de Call Center Automatizado para incrementar la capacidad de orientación y asignación telefónica de citas dentro del centro local de atención a víctimas del conflicto armado interno).

Indicador: Puntos de información y orientación a las víctimas del conflicto armado interno implementados (Ladera, Distrito de Aguablanca y Terminal de Transporte).

A diciembre de 2015, la Asesoría de Paz, amplió, optimizó y descentralizó, las rutas de atención y reparación de las víctimas del conflicto armado, con enfoque diferencial, a través del alistamiento y puesta en funcionamiento de 3 Puntos de Información y Orientación a las Víctimas del conflicto armado. Esto incluye además de la capacitación de los responsables de dichas tareas, las visitas al territorio y las atenciones en los sitios referenciados en la meta, la ubicación de los sitios es, CALI 14, dirección Diagonal 26P 15 # 93-32; CALI 18, dirección Calle 4 con Carrera 94, el tercer punto, dada la cercanía con el terminal de transportes y a que la UAO (Punto de Atención y Orientación), fue trasladada por remodelación a la Avenida Estación # 5N 37, se ubicó en la dirección mencionada, en búsqueda de mejorar la atención.

Principales Acciones:

- Capacitación de funcionarios en temas relacionados con rutas de atención a víctimas del conflicto armado.
- Socialización en territorio de la puesta en funcionamiento de los puntos de atención y los servicios que se prestarán.
- Información y orientación a víctimas del conflicto armado interno.

Contribución al Logro de las Metas del Plan de Desarrollo:

A diciembre de 2015, la meta se encuentra cumplida en un 100%, con un total de (3 Puntos de información y orientación a las víctimas del conflicto armado interno implementado (Ladera, Distrito de Aguablanca y Terminal de Transporte).

- CALI 14, dirección Diagonal 26P 15 # 93-32
- CALI 18, dirección Calle 4 con Carrera 94
- Dada la cercanía con el terminal de transportes y a que la UAO (Punto de Atención y Orientación), fue trasladada por remodelación a la Avenida Estación # 5N 37, se ubicó en la dirección mencionada, en búsqueda de mejorar la atención.

Indicador: Plan de prevención y contingencia para el manejo del desplazamiento forzado masivo hacia la ciudad de Cali por razón del conflicto armado interno Departamentos de mayor expulsión: Nariño, Cauca, Valle del Cauca (Buenaventura, Pradera, Florida, Cartago, Tuluá) y Chocó.

En el año 2013, se elaboró el Plan de Prevención, Protección y Garantías de No Repetición y el Plan de Contingencia. Quedaron aprobados por medio de los decretos 4.110.20.0085 y 4.110.20.0086 de febrero 18 de 2014 para el Plan de Prevención y el Plan de contingencia respectivamente. Entre los años 2014 y 2015 se ha realizado ajustes a los planes de acuerdo a las recomendaciones del Ministerio del Interior y de la Unidad de Atención y Reparación Integral a Víctimas del conflicto armado y han sido aprobados en el marco del Comité de

Justicia Transicional a través del Subcomité de Prevención, Protección y Garantías de No Repetición.

Principales Acciones:

- Realización del Subcomité Técnico de Prevención, en el marco de la jornada única de subcomités para la revisión y ajustes de los planes de Prevención, Protección y Garantías de No Repetición, de Contingencia.
- Reunión con la Mesa municipal de Víctimas para su respectiva socialización de los planes de Prevención, Protección y Garantías de No Repetición, de Contingencia.
- Realización de subcomité de Técnico de Prevención y Protección para la socialización de los ajustes y recomendaciones propuestos.
- Realización del Comité de Justicia Transicional, donde se aprobó los ajustes del Plan de Prevención y del Plan de Contingencia.

Contribución al Logro de las Metas del Plan de Desarrollo:

A diciembre de 2015, la meta se encuentra cumplida en un 200%, con un total de (2 Planes, el Plan de Prevención, Protección y Garantías de No Repetición y el Plan de Contingencia de prevención, para el manejo del desplazamiento forzado masivo hacia la ciudad de Cali por razón del conflicto armado interno Departamentos de mayor expulsión: Nariño, Cauca, Valle del Cauca (Buenaventura, Pradera, Florida, Cartago, Tuluá) y Chocó.)

1.2.2 Componente: 2.6 Atención a víctimas del conflicto armado interno, derechos humanos y reintegración de desmovilizados

1.2.2.2 Programa: 2.6.2 Restablecimiento Socioeconómico a las Víctimas del Conflicto Armado

Indicador: Alianzas público – privadas para promover la capacidad de generación de ingresos y empleabilidad para las víctimas del conflicto armado interno.

A diciembre de 2015, La Asesoría de Paz, impulsó alianzas público-privadas para la generación de ingresos, en distintas modalidades, como parte del restablecimiento socioeconómico de las víctimas del conflicto armado y sus familias, se firmaron 2 actas de colaboración para promover la capacidad de generación de ingresos, con la Empresa “Hogar U” y Empresa Proactiva de Acciones.

Principales Acciones:

- Articulación con entidades publico privadas para la consecución de alianzas que promuevan la capacidad de generación de ingresos y empleabilidad para las víctimas del conflicto armado interno.

- Firma de acuerdos públicos privados, consistente en la generación de ingresos y empleabilidad para las víctimas del conflicto armado interno.

Contribución al Logro de las Metas del Plan de Desarrollo:

A diciembre de 2015, la meta se encuentra cumplida en un 250%, con un total de (10 Alianzas público – privadas implementadas para promover la capacidad de generación de ingresos y empleabilidad para las víctimas del conflicto armado interno firmadas).

- Casa Editorial el Tiempo
- Electro japonesa
- CEM de Confandi
- Agencia pública de Empleo- SENA
- Codes
- Eficacia
- Centro de Capacitación Don Bosco
- Hogar U
- Estrategia TIOS
- Empresa Proactiva de Acciones.

1.2.2.3 PROGRAMA: 2.6.3 Programa de Promoción de Derechos Humanos y Reintegración de Desmovilizados.

Indicador: Rutas de acceso a procedimientos a seguir para acceder a protección y denuncia de afectaciones a la vida, la libertad y la integridad.

A diciembre de 2015, la Asesoría de Paz, realizó monitoreo y apoyo a situaciones de vulneración de derechos humanos y Derecho Internacional Humanitario, se continúa divulgando, promocionando e implementando las 3 rutas de acceso a procedimientos a seguir para acceder a la protección y denuncia y afectaciones a la vida, la libertad y la integridad, adelantando campañas de prevención e información, entregando material didáctico que contiene la ruta de asistencia y atención para las personas que hayan sido víctimas.

Principales Acciones:

- Promoción y divulgación de Rutas de acceso a procedimientos a seguir para acceder a protección y denuncia de afectaciones a la vida, la libertad y la integridad.
- Campañas de prevención e información.
- Se implementó el proyecto “Promotores Escolares de Paz”.
- Convenio N° 4111.0.27.2.012 de 2015 con la Universidad de San Buenaventura, para la ejecución de una investigación cuantitativa y cualitativa, campaña de expectativa, convocatoria, diseño de talleres, ejecución de los talleres, encuentro, evaluación, redacción y publicación de memorias, con población vulnerable de la ciudad de Santiago

de Cali, que puedan ser víctimas de reclutamiento forzado, Trata de Personas y Desaparición.

- Convenio N° 411.0.27.2.015 con la OFICINA DE NACIONES UNIDAS CONTRA LA DROGA Y EL DELITO UNODC y la Alcaldía del Municipio de Santiago de Cali- Asesoría de Paz para aunar esfuerzos técnicos, administrativos y financieros entre el Municipio y UNODC, para promover la articulación de las instancias municipales para identificar y dar respuesta y asistencia efectiva a los casos por el delito de Trata de Personas que tienen como origen tránsito o destino del Municipio de Santiago de Cali, mediante un proceso de acompañamiento técnico a las instancias encargadas, el levantamiento y sistematización de información y la promoción de actividades de prevención para la identificación de posibles casos.
- La Asesoría de Paz ejerce la Secretaría Técnica del Comité Municipal de Derechos Humanos y Derecho Internacional Humanitario, creado mediante Decreto 411.0.20.0769 de 2014, que contó con el apoyo, asesoría y acompañamiento del Grupo de Impulso de Políticas Públicas de la Dirección de Derechos Humanos y DIH del Ministerio del Interior.
- La Asesoría de Paz, también ejerce como Secretaría Técnica del Comité Municipal de Lucha Contra La Trata de Personas, organizando las convocatorias y ejercido como tal las funciones establecidas en los Decretos 0135 de 2010 y 1069 de 2014.

Contribución al Logro de las Metas del Plan de Desarrollo:

A diciembre de 2015, la meta se encuentra cumplida en un 100%, con un total de (3 rutas implementadas de acceso a procedimientos a seguir para acceder a la protección y denuncia y afectaciones a la vida, la libertad y la integridad).

- Trata de Personas
- Desaparición Forzada
- Prevención de Reclutamiento Forzado

Indicador: Población desmovilizada vinculada a prestación de Servicio social.

A diciembre de 2015, La Asesoría de Paz, brindó apoyo a 185 personas en el proceso de reintegración y prestación del servicio social en coordinación con la Agencia Colombiana para la Reintegración – ACR y con el concurso de distintos estamentos público-privados para que la reintegración a la vida civil, sea plena y sostenible.

Es necesario tener en cuenta que de acuerdo a datos suministrados por la ACR con corte a Diciembre 2014, 1090 desmovilizados habitan en el municipio de Santiago de Cali, de los cuales 300 de ellos son población objeto para realizar acciones de servicio social, vinculándolos en actividades comunitarias que se realizan desde los demás programas de esta dependencia como Mejoramiento de Entornos Escolares, Jornadas TIOS, Alcaldía en tu Barrio y Proyectos Especiales a fin de dinamizar procesos de competencias ciudadanas y espacios de reconciliación con las comunidades más afectadas por el conflicto armado en Cali.

Principales Acciones:

- Articulación con entidades como la Fundación Orbis, la Fundación Bancolombia, Metrocali, Fiscalía, Secretaría de Cultura, Parque Artesanal Loma de la Cruz, para gestión de recursos tanto técnicos como financieros que fortalecen las iniciativas de servicio social en las comunas priorizadas.
- Solicitud de becas de formación en deporte para personas en proceso de reintegración y miembros de la comunidad del barrio Los Lagos.
- Vinculación y concertación con líderes de los barrios de la Comuna 20, quienes acompañan de manera permanente las gestiones adelantadas, concretamente en la preparación de fachadas para la actividad a realizarse el 4 de octubre “Con Colores, Comuna 20 se pinta de Paz”.
- Reactivación de la mesa de prevención del reclutamiento para la implementación de la ruta diseñada para dicho fin, con instituciones como la Secretaría de Gobierno, ICBF, Save The Children, OCHA, OIM, CICR, Personería, Presidencia y ACR. Participación en la mesa departamental de prevención del reclutamiento de NNAJ el 29 de octubre.
- Contribución al Logro de las Metas del Plan de Desarrollo:

A diciembre de 2015, la meta se encuentra cumplida en un 13%, con un total de (394 PPR vinculados a prestación de Servicio social).

Indicador: Rutas de orientación para el acceso de la población desmovilizada a la oferta de la Alcaldía y otras entidades nacionales del área social con presencia en el municipio.

A diciembre de 2015, La Asesoría de Paz, realizó monitoreo y apoyo a situaciones de vulneración de derechos humanos y Derecho Internacional Humanitario, igualmente brindó apoyo a la reintegración de la población desmovilizada con el concurso de distintos estamentos público-privados para que su reincorporación a la vida civil sea plena y sostenible, con el apoyo de la ACR se implementaron 4 rutas de orientación para el acceso de la población desmovilizada a la oferta de la Alcaldía y otras entidades nacionales del área social.

Rutas Implementadas de Orientación para el acceso de la población desmovilizada a la oferta de la Alcaldía y otras entidades nacionales del área social:

- Salud
- Educación
- Formación para el Trabajo
- Prevención del Reclutamiento.

Principales Acciones:

- Se realizaron reuniones con profesionales de la ACR, personas en proceso de reintegración, secretaría de gobierno y con la Asesoría de Equidad de Género, para identificar algunas rutas de atención que se puedan priorizar e incorporar.
- Se incluyó la ruta de prevención del reclutamiento para su difusión en la ACR y en otras instituciones responsables de este tema, reactivándose la mesa de prevención del reclutamiento.
- Se establecieron compromisos para establecer rutas de atención con enfoque diferencial en género a través de Casa Matria, con la Asesoría de Equidad de Género. Entre las rutas se encuentran: formación para funcionarios y funcionarias en temas de género, atención de violencia de género e intrafamiliar, asistencia legal, capacitaciones en emprendimiento para mujeres, etc.
- Se realizó visita guiada en ACR con María Eugenia Sánchez, líder de la UAO, para socializar la política de reintegración, la ruta de atención y presentar el equipo de trabajo de la ACR.
- Participación en la celebración del día del psicólogo en la Universidad Santiago de Cali, por invitación del Colegio Nacional de Psicología, dando a conocer el proceso de reintegración mediante la conferencia “El concepto de reconciliación: dos historias de vida”, el 30 de octubre.
- Contribución al Logro de las Metas del Plan de Desarrollo:

A diciembre de 2015, la meta se encuentra cumplida en un 100%, con un total de (4 Rutas implementadas de Orientación para el acceso de la población desmovilizada a la oferta de la Alcaldía y otras entidades nacionales del área social con presencia en el municipio).

1.3 LINEA: 5. Proyección global para todos

1.3.1 COMPONENTE: 5.2 Cali Conectada con el mundo

1.3.1.1 PROGRAMA: 5.2.2 Cali Vive Digital

Indicador: Instituciones Municipales vinculadas de la Red Municipal de Datos (REMI)

Dependencias Municipales Conectadas:

- Secretaría de Vivienda.
- DAGMA - Departamento Administrativo de Gestión del Medio Ambiente.
- Secretaría de Educación
- Controlaría Municipal.
- Conexiones a nuestra red REMI 57 sedes externas (15 sedes de la red de Bibliotecas, 22 Cali's, 20 Centros de Salud), las cuales gozan de las ventajas de conectividad de

cualquier dependencia que tenga sede en la Torre Alcaldía, con acceso rápido a todos nuestros sistemas de información por disponer de todo el ancho de banda de la fibra Óptica de 1Gbps y no tan sólo 5 Mbps que se le compraban a EMCALI; y librando a la Administración Municipal de pagar una mensualidad de más de 50 millones de pesos que le significarían por conectar estas sedes a un proveedor de Internet y servicios de red de datos como EMCALI.

Indicador: Salas de internet comunitarias (INFOCALI)

- Se realizó el mantenimiento preventivo y correctivo en 3 salas de los aires acondicionados correspondientes a estas comunas, contribuyendo a un espacio adecuado para la apropiación de sus habitantes.
- Se apoyó en la continuidad de la operación de 10 PVD que se encuentran instalados en comunas no TIO.

Indicador: Ciudadanos capacitados en el uso y apropiación de TIC

- Capacitación a 19289 ciudadanos en uso y apropiación de TIC a partir de toda la infraestructura de apropiación.

Indicador: Zonas habilitadas de espacio público con accesibilidad a Internet

- Se mantuvieron habilitadas las 5 zonas existentes con el objetivo del acceso a la comunidad del servicio de internet, las cuales son: Plazoleta Jairo Varela, Parque Loma de la cruz, Plazoleta de los Poetas, parque de San Antonio y Bulevar del Rio.

Indicador: Servidores Públicos capacitados y certificados en el uso y apropiación de TIC

Se han realizado gestiones ante el MInTIC para traer a la Alcaldía las iniciativas de Servidor Público Digital y Maestro Digital a fin de lograr la certificación oficial en el tema del indicador propuesto. Al interior se socializó con todas las dependencias la importancia del tema y se hicieron procesos de certificación.

A través de la sinergia establecida con el Ministerio de las TIC, se logró la certificación a funcionarios públicos de la Administración Municipal como “Servidor Público Digital”, mejorando sus competencias y permitiendo un mejor uso de las herramientas informáticas para optimizar su gestión.

Para este año no hubo continuidad en esta meta porque el Ministerio de las TIC a través de la Universidad Nacional a distancia, se encargaría de certificar a todos los servidores públicos y no fue posible.

1.4 Línea: 6. Buen Gobierno para todos

1.4.1 Componente: 6.3 Cali, Un Gobierno Transparente

1.4.1.1 Programa: 6.3.2 Servicio al Ciudadano

Indicador: Proceso de rendición de cuentas participativos a través de diferentes mecanismos

En este periodo se llevaron a cabo nueve (9) ejercicios, los cuales se cumplieron de la siguiente manera:

2012 – 100, 200 y 300 días de Gobierno

2013 – Audiencia Pública y un foro sobre la movilidad en Cali

2014 – Audiencia Pública y un conversatorio sobre el programa TIO's

2015 – Audiencia Pública.

Indicador: Fondos acumulados organizados

Esta meta va con 11 fondos acumulados organizados lo cual equivale al 64% los cuales son: Dirección de Desarrollo Administrativo, Departamento Administrativo de Planeación, Secretaría General, Dirección Jurídica, Dirección de Control Disciplinario, Departamento Administrativo de Hacienda, Secretaría de Desarrollo Territorial y Bienestar, Secretaría de Cultura y Turismo, Secretaría de Gobierno, Convivencia y Seguridad, Secretaría de Deporte y Recreación.

Indicador: Archivo General del Municipio adecuado y dotado

Hasta la fecha no se ha construido ni adecuado un inmueble, pero se han realizado las evaluaciones con el rigor del caso, de tres opciones de inmuebles que compraría el municipio para atender no solo la problemática de los Documentos de Archivo sino también situaciones de hacinamiento en las dependencias. Además el municipio ha comunicado al SENA su intención de compra del predio frente a la plazoleta Jairo Varela en dos oportunidades pero a la fecha no ha recibido ningún tipo de contestación por parte de esta institución.

Lamentablemente ninguna de estas opciones pudo cristalizarse incluida la propuesta valorada con la EMRU sobre la manzana ubicada entre las carreras 12 y 13 y calles 10 y 11 del barrio San Bosco.

Se presentó proyecto de acuerdo "Por medio del cual se autoriza al Alcalde del Municipio de Santiago de Cali para adquirir predios, con el fin de construir y adecuar el Archivo General del Municipio", el cual no fue aprobado por el Concejo Municipal de Santiago de Cali, en sesiones de la Comisión de Plan y Tierras.

Indicador: Registros del archivo de gestión digitalizados

DOCUMENTOS DIGITALIZADOS

Se digitalizaron las siguientes series documentales por cada dependencia para un total de 5.553.215 registros de archivo:

Cuadro 1.4 Documentos digitalizados

Dependencia	Documentos de archivo
Despacho Alcalde	Consecutivos año 2012-2014
Dirección de Desarrollo Administrativo	Proyectos Bienes Inmuebles Historias Laborales-Contratos año 2012
Secretaria General	Contratos año 2010 y 2011-Boletines 2006 y 2007
Secretaria de Infraestructura y Valorización	Resoluciones año 1999, 2000, 2003 Contratos años 2013-2014
Secretaria de Cultura y Turismo	Contratos año 2009
Secretaria de Educación	Expedientes Laborales-administrativos, Expedientes Laborales-docentes
Dirección de Control Disciplinario Interno	Contratos año 2013, Expedientes años varios
Departamento Administrativo de Hacienda Municipal	Comprobantes de egreso año 2014, Cupones predial 2008, Informes (Finanzas públicas-Grupo de crédito publico), Registros de aceptación presupuestal (Finanzas públicas-Grupo de crédito publico), Correspondencia (Finanzas públicas), (Grupo de crédito publico)-Resoluciones Catastro 2012
Secretaria de Gobierno y Convivencia	Expedientes establecimientos de comercio 2014, Expedientes publicidad exterior visual, Expedientes espacio público, Expedientes cobro persuasivo, Matricula de arrendamientos
Secretaria de Tránsito y Transporte	Informes Policiales de accidentes de Tránsito 2011
Secretaria de Deporte y Recreación	Contratos 2013, 2014
Desarrollo Territorial y Bienestar Social	Contratos 2008,2009,2010
Dirección Jurídica	Conciliaciones
Departamento Administrativo de Planeación	Consecutivos año 2008-2011, Usos de suelo 1998 a 2000
GIRASOL ESP Liquidada	Documentación recibida en custodia

Indicador: Archivo de gestión inventariado, depurado y catalogado

Se encuentra con un avance del 76.5% en la aplicación de la normatividad archivística.

Con personal adscrito a la Secretaría General-Programa de Gestión Documental se prestó apoyo archivístico en la organización, depuración, inventario y traslado de documentos al Departamento Administrativo de Planeación, Subdirección de Catastro, Asesoría de Paz-Desepaz y los archivos de procesos de contratación de la Secretaría General.

Indicador: Ventanilla única de atención al ciudadano en el Municipio de Santiago de Cali implementada.

Esta meta se encuentra cumplida en un 100% con la implementación de la Ventanilla Única.

El equipo de trabajo dispuesto en la Ventanilla Única brinda información personalizada y realiza la radicación de comunicaciones oficiales (peticiones, quejas, reclamos, sugerencias, tutelas, solicitudes de trámites y servicios) dirigidas a las dependencias de la Administración Central del Municipio Santiago de Cali.

Indicador: Centros de Administración Local Integrada – CALI con ventanilla única involucrando en un proceso progresivo de traslado y aplicación de la desconcentración.

A la fecha se han implementado 14 ventanillas únicas en catorce (14) Centros de Administración Local Integrada, dando cumplimiento al Plan de Desarrollo 2012-2015.

- CALI 4 (Manzanares)
- CALI 5 (Rivera)
- CALI 6 (Guaduales)
- CALI 7 (Alfonso López)
- CALI 8 (Américas)
- CALI 9 (Aranjuez)
- CALI 10 (Guabal)
- CALI 15 (Vallado)
- CALI 16 (La Unión)
- CALI 17 (Limonar)
- CALI 18 (Meléndez)
- CALI 19 (Cedro)
- CALI 20 (Siloé)
- CALI 21 (Desepaz)

Indicador: Estrategia Gobierno en línea implementada

- Se robusteció el esquema de seguridad de la información, adquiriendo 4 equipos nuevos de última generación, para evitar ataques informáticos los cuales puedan ocasionar pérdida de la prestación de los servicios o en casos más graves pérdida de la información.
- Alineación con el manual de gobierno en línea con el modelo sasigel.
- Identificación de riesgos de seguridad y sus respectivos controles para dichos activos de información.

Controles implementados:

- Sistema de Backup para sistemas de información.

- Adquisición e implementación de solución endpoint security
- Charlas de culturización y concientización de seguridad de la información a 14 dependencias de la administración central.
- Implementación de políticas de usuario final por medio de directorio activo (Ej. Contraseñas seguras, bloqueo de sesiones, actualizaciones automáticas).
- Acceso a acces point por medio de credenciales seguras del Directorio Activo (Fase de prueba).
- Implementación de servidor NTP
- Implementación de servidor de actualizaciones
- Realización de mejora de antivirus adquiriendo la versión Eset endpoint security con características de seguridad más avanzadas - firewall, antispam, etc.
- Se migraron los equipos de la Administración Central al dominio de la alcaldía para la organización y gestión de los recursos de la red de ordenadores y todo lo que ello implica: usuarios, servicios, puestos, impresoras, permisos, servidores.
- Se continuo con el proceso de consolidación de servidores y se virtualizarón los servicios de correo y portal, se adquirieron 2 servidores blade y se incrementó la capacidad de la SAN en 4 terabites más para satisfacer la necesidad de almacenamiento en el sistema de gestión documental y en la creación de máquinas virtuales.
- Mejoras en el correo institucional, se aumentó la capacidad en las bandejas de los usuarios, se renovó el certificado digital, se integró el correo al directorio activo.
- Se ha logrado la consolidación de ORFEO como un único sistema de información de correspondencia y gestión documental en todas las dependencias de la administración municipal y para el ciudadano.
- En la actualidad se ha logrado la integración de este sistema a través de servicios web con sistemas de información del Departamento Administrativo de Planeación Municipal, de la Secretaria de Vivienda Social y la Secretaria de Transito.
- Actualización de la versión web para radicación de peticiones por parte de los ciudadanos con el fin de brindar una interfaz más amigable y con ayudas en línea
- El promedio mensual de radicados puestos por los ciudadanos es de 20.000 oficios.
- Se consolidó un proceso continuo de seguimiento y coordinación de trabajo con los administradores de instancia de las dependencias y comité de gobierno en línea.
- En la actualidad el promedio diario de visitas al portal municipal es de aproximadamente de 40.000
- Se desarrollaron servicios en línea: notificaciones de valorización, consulta traslado

estudiantes, saneamiento vigencia impuesto predial y saneamiento vigencia impuesto ICA.

- Se realizó una reestructuración de la arquitectura de información de la intranet, ajustándola de acuerdo al Modelo de Operación por Procesos MOP.
- Se cambió la plataforma tecnológica de intranet, se optó por un nuevo Sistema de Manejo de Contenidos CMS con servicios de colaboración y se habilitó el acceso público por internet.
- Se integró la intranet al directorio activo y se desarrollaron nuevos servicios.
- El promedio mensual de visitas actual es de 24.000
- Participación y apropiación por parte de los servidores públicos de la plataforma de información organizacional.
- Servicios: Noticias, certificados de ingresos y retenciones, consulta de tabulados de nómina, consulta de inventario de activos, historia laboral, mesa de servicio.
- Se desarrollaron dos aplicativos móviles: App Cali Institucional y App Pagos en Línea, y está en construcción un Launcher como integrador de Apps
- A través del APP “Cali Institucional” se dio a conocer la oferta institucional georreferenciada a través de la IDESC en las categorías de Sitios Turísticos, Instituciones Educativas, Centros de Recreación y Deportes, en Seguridad, las Casas de justicia, Inspecciones de Policía, Estaciones de Policía, en Salud, Los principales Hospitales, Clínicas.
- A través del APP “Pagos en Línea” se brindó la oportunidad a los contribuyentes de generar la factura de impuestos municipales como Predial Unificado, Valorización y realizar el pago desde sus teléfonos celulares de manera segura y rápida.
- Con la plataforma WEB híbrida se permite la integración de estas APPS y las futuras que se desarrollen en la Administración Municipal en un solo aplicativo que le facilitara al ciudadano el uso y aprovechamiento de las mismas.
- Se propusieron plantillas de estilo tanto para la plataforma híbrida como para las diferentes iniciativas.
- Se implementaron y ajustaron varios sistemas de información in house para el servicio de los ciudadanos y funcionarios entre ellos: Registro y consulta de decretos, Normograma, viáticos, protocolo, certificado de experiencia laboral y caracterización del ciudadano
- Se ha iniciado un proceso de consolidación de bases de datos con el sistema Kardex
- Red de Calidad de Aire del Departamento administrativo de gestión del medio ambiente DAGMA.

- Se ha realizado asesoría y acompañamiento técnico al Departamento Administrativo de Gestión del Medio Ambiente DAGMA en proyecto de implementación del observatorio ambiental y asesoría a la Subdirección de recurso físico y bienes inmuebles en la implementación de un App de consulta de los predios y zonas verdes del municipio.

Indicador: Centro de datos alterno implementado

Se compraron e instalaron servidores, discos duros y equipo de seguridad de la información para la red interna y externa de la administración central. No se avanzó en el Datacenter ya que priorizaron los recursos para fortalecer el Datacenter actual, consiguiendo para este aumentar sus niveles de disponibilidad

2. DIRECCIÓN JURÍDICA

2.1.1. Línea 6. CaliDA: Buen Gobierno para Todos

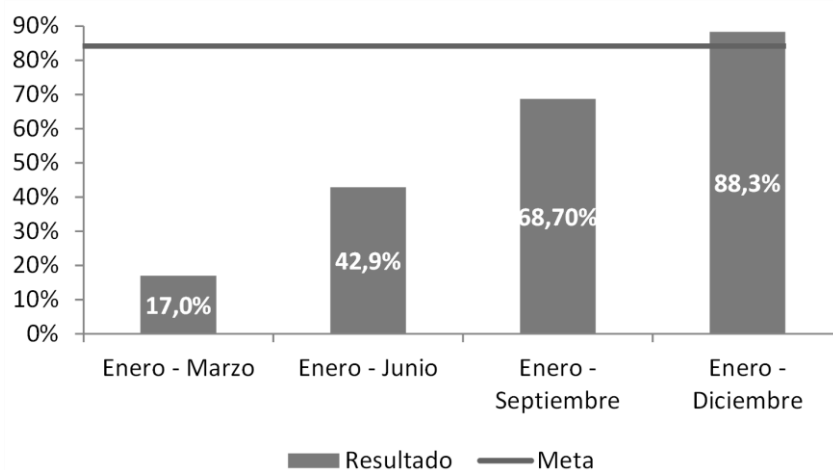
2.1.1.1. Componente 6.1: Gestión Pública y Desarrollo Organizacional de Calidad

2.1.1.2. Programa 6.1.1 Calidad de la Gestión Pública

Indicador de Producto: Modelo de Gerencia Jurídica Pública Implementado.

En la Figura 2.1 se observa el comportamiento acumulado del porcentaje de implementación del modelo de gerencia jurídica pública durante la vigencia 2015. Se observa que se sobrepasó la meta del 85% planteada para la vigencia 2015.

Figura 2.1 Porcentaje de implementación del Modelo de Gerencia Jurídica Pública 2015.



Fuente: Dirección Jurídica (2015).

En desarrollo del modelo de gerencia jurídica, los aspectos más relevantes durante el periodo de gestión en la vigencia 2015, son los siguientes:

- ✓ Funcionamiento del Comité Técnico Jurídico, Comités Jurídicos por Dependencias, Comité Jurídico de Estrategias de Defensa de lo Público y Comité Técnico Administrativo.
- ✓ Dentro de los análisis de causas generadoras que realizó la Dirección Jurídica durante la vigencia 2015, se destacan los siguientes temas en prevención del daño antijurídico: Ocupación Permanente de predios, aplicación de las normas sobre pico y placa, Acción Popular - Secretaría de Vivienda, Derecho de Petición, Impuestos y Delitos contra la administración pública. El Comité de Conciliación y Defensa Judicial, mediante acta No. 4121.0.1.2-510 de fecha 30 de septiembre de 2015, adopta la metodología para la elaboración de políticas de prevención del daño antijurídico en el municipio de Santiago de Cali.

- ✓ Con el fin de efectuar el análisis de causas generadoras de conflicto y en aras de la mejora continua, la Dirección Jurídica contrató servicios profesionales para la formulación y definición de los mecanismos de evaluación institucional de las acciones que contribuyan a la reducción de las controversias judiciales de orden patrimonial, actualización y ajuste al manual de políticas de prevención del daño antijurídico del Municipio de Santiago de Cali y proyecto de resolución por la cual se actualiza la política de prevención del daño antijurídico del Municipio de Santiago de Cali.
- ✓ La Dirección Jurídica realizó la Jornada de Defensa de lo Público, evento que se realiza anualmente, con el objetivo de generar espacios de actualización de conocimientos, compartir experiencias y estudiar casos que permitan mejorar las competencias del personal para la representación judicial y una gestión contractual segura, exenta de riesgos y responsabilidades. Este año el evento se enfocó en la prevención del daño antijurídico a través de la contratación segura y el manejo de la oralidad.
- ✓ En cumplimiento del compromiso con el diseño, implementación, seguimiento y evaluación del Sistema de Control Interno, el Sistema de Gestión de Calidad y el Sistema de Desarrollo Administrativo adoptados por la Entidad, conforme al Modelo Estándar de Control Interno para el Estado Colombiano MECI 1000:2014, la Norma Técnica NTCGP1000:2009, al Modelo Integrado de Planeación y Gestión y dando cumplimiento al Decreto 943 de 2014, se trabajó con los Equipos de trabajo de Soporte y Asesoría Jurídica y Defensa Judicial, en el ajuste a la modelación del Proceso de Gestión Jurídica y remitiendo para la aprobación de la nueva versión al Departamento Administrativo de Planeación Municipal. Igualmente, durante el periodo se realizaron jornadas de socialización de indicadores de proceso, Políticas de Operación del Proceso Gestión Jurídica y Mapa de Riesgos del proceso.
- ✓ Evaluación del modelo de gerencia jurídica pública. La Dirección evaluó el Modelo de Gerencia Jurídica conforme lo establece el decreto 0492 de 2014, con el fin de ajustar cuando las circunstancias y requerimientos administrativos o jurídicos lo impongan, para el desarrollo adecuado del proceso de Gestión Jurídica del Municipio de Santiago de Cali. En el informe de evaluación se identifica lo siguiente: Oportunidades de mejora, búsqueda de posibles soluciones para lograr los objetivos, evaluación de dichas soluciones y su selección, implementación de la solución seleccionada y la medición, verificación, análisis y evaluación de los resultados de la implementación para determinar que se han alcanzado los objetivos y la formalización de los cambios.
- ✓ Sistema de Información de Procesos Judiciales – SIPROJWEB. Se estableció como prioridad para el año 2015, hacer especial seguimiento de la información que se está ingresando al aplicativo, por cuanto la calidad y fidelidad de la misma permite la obtención de datos reales en cada proceso y por ende el sistema mantiene actualizado. Con la anterior premisa de realizar seguimiento, se llevaron a cabo jornadas de revisión, verificación y control de la información indexada en el aplicativo a los responsables de ello, mediante la revisión a los datos que consignen de primera mano los dependientes judiciales a través de las agendas semanales. Así mismo, se realiza el seguimiento de la gestión judicial de los apoderados que llevan a cargo la defensa de los intereses del Municipio de Santiago de Cali, mediante depuraciones programadas.
- ✓ En la Dirección Jurídica implementó en materia de sistemas el directorio activo, este servicio de directorio es un servicio de red que almacena información y permite el acceso

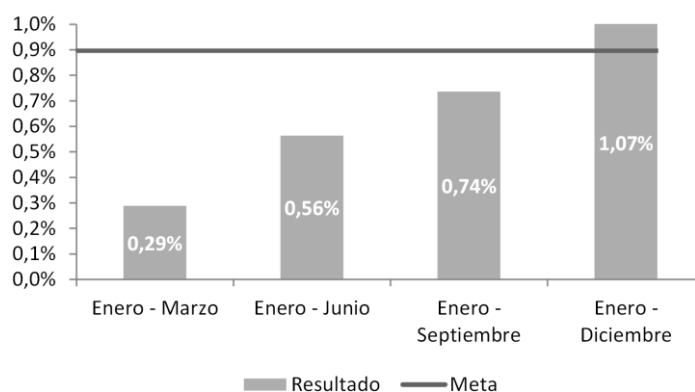
de los usuarios y las aplicaciones, de forma que se convierte en un medio de organizar, controlar y administrar centralizadamente el acceso a la red.

- ✓ En desarrollo de la implementación del Modelo de Gerencia Jurídica pública se realizaron jornadas de capacitaciones a los abogados de las diferentes dependencias de la administración, en el Sistema de Información de Procesos Judiciales Siprojweb.
- ✓ En cuanto a la actualización de la planta tecnología se realizó la compra de 22 equipos de cómputo de última generación cada uno con su respectiva licencia, escáneres de manejo alto de documentos, 3 cámaras fotográficas, 2 ups y se compraron repuestos para repotenciar los demás equipos para que den un mejor rendimiento.
- ✓ Control y seguimiento a los procesos judiciales. Para garantizar la oportuna presentación de memoriales, así como la efectiva asistencia y participación en audiencias o diligencias ordenadas por los jueces de conocimiento, la Dirección Jurídica cuenta con un equipo de dependencia judicial, el cual realiza el trabajo de campo con las consultas de los procesos directamente en los Despachos Judiciales, donde se vigilan todas las actuaciones procesales.
- ✓ Además, la Dirección Jurídica realizó control, seguimiento a los procesos judiciales que han generado algún impacto o incidencia financiera y jurídica frente al Municipio de Santiago de Cali, de índole contencioso administrativo y de acciones constitucionales, mediante la revisión física de cada uno de los expedientes, con el fin de identificar y aplicar acciones preventivas y correctivas en pro del fortalecimiento de la representación judicial en los procesos de mayor impacto.
- ✓ Coordinación con el Departamento Administrativo de Hacienda Municipal. Actualmente el DAHM registra los pagos de sentencias y conciliaciones en SIPROJWEB, en cumplimiento a la circular conjunta emitida con la dependencia. La Dirección Jurídica se ha encargado de realizar seguimiento a la implementación del Módulo de pagos de sentencias y conciliaciones con el fin de mejorar el proceso de registro para garantizar datos oportunos y confiables.
- ✓ Iniciando el 2015 la Dirección Jurídica entregó a los abogados apoderados la 'Guía del Apoderado Judicial', documento editado e impreso con el apoyo de la Dirección de Desarrollo Administrativo, donde se recopilan las circulares y directrices impartidas por la Dirección Jurídica, para orientar a los apoderados frente a los procesos y procedimientos de la Gestión Jurídica y de Defensa de lo Público.
- ✓ Durante la vigencia 2015, la Dirección Jurídica elaboró la revista enfoque jurídico, donde se resume la gestión adelantada. Se elaboran los textos y la fotografía.
- ✓ La Dirección Jurídica contrató y supervisó cuatro Portales Jurídicos para la actualización normativa: Multilegis, Noticiero Oficial, Artículo 20 y Notinet. Los Portales Jurídicos ofrecen noticias actualizadas, acceso a los códigos; jurisprudencia de las altas cortes; conceptos y documentos emitidos por las entidades estatales. También hay atención personalizada y en línea de un centro de documentación ubicado en Bogotá D.C. Con la información de los portales se realizan circulares informativas y normativas para las dependencias municipales, con el fin de ajustar los procesos a los cambios normativos y prevenir el daño antijurídico.

- ✓ La Dirección Jurídica, con el apoyo de la Asesoría de Informática y Telemática, mejoró el aplicativo del Normograma Institucional con el fin de que el ciudadano tenga una mejor experiencia al acceder, y que la búsqueda sea intuitiva explorando las normas que rigen los diferentes procesos de la entidad.
- ✓ Se implementó el formato de Control Consulta Documental para el préstamo de expedientes a los diferentes apoderados que los solicitan, teniendo una estadística de 1,786 expedientes consultados.
- ✓ En cuanto a la conservación documental para garantizar las condiciones mínimas encaminadas a la protección de los documentos, el establecimiento y suministro de equipos y elementos adecuados para el archivo, se solicitó a la Dirección de Desarrollo Administrativo el cambio de chapa, la revisión de las unidades de aire acondicionado y la instalación de 2 lámparas para el área donde se encuentran los expedientes.
- ✓ La Tabla de Retención Documental (TRD) se ajustó una vez se terminó la revisión verificando las responsabilidades de la Dirección y Subdirección definidas en el Decreto 0203 de 2001 con los Líderes de los subprocesos e igualmente se actualizó en el Sistema de Gestión Documental ORFEO y bajo la coordinación del Subdirector Técnico.

Indicador de Resultado: Valor de las decisiones judiciales y prejudiciales de carácter patrimonial favorables a los intereses del Municipio, como porcentaje del presupuesto anual de gastos.

Figura 2.2 Valor de las decisiones judiciales y prejudiciales de carácter patrimonial favorables a los intereses del Municipio, como porcentaje del presupuesto anual de gastos 2015



Fuente: Dirección Jurídica (2015).

En cuanto al indicador de resultado, en la Figura 2.2 se observa que durante la vigencia 2015, el municipio logra sobrepasar la meta planteada con un valor favorable equivalente a Veintisiete Mil Setecientos Treinta y Nueve Millones Ochocientos Ochenta Mil Novecientos Treinta y Tres Pesos (\$ 27,739,880,933) que como porcentaje del presupuesto del gasto anual del municipio (\$2,546,063,775,330) representa un valor de 1.07%, sobrepasando la meta planteada para el 2015 de 0.9%.

A 31 de diciembre de 2015 se encuentran registrados en el Sistema de Información de Procesos Judiciales SIPROJWEB, un total de 3082 procesos judiciales activos en contra del municipio. En el Cuadro 2.1 se presenta la distribución de los procesos judiciales según el medio de control. Se observa que más del 80% de las demandas activas se concentran en su gran mayoría en acciones de nulidad y restablecimiento del derecho y acciones de reparación directa. Sin embargo, en cuanto al valor de las pretensiones, las reparaciones directas representan el 39.94% del valor total de las pretensiones de todas las demandas en contra del municipio, seguido por las acciones de grupo (27.07%) y acciones de nulidad y restablecimiento del derecho (23.56%).

Cuadro 2.1. Procesos judiciales activos en contra del municipio por Medio de control Judicial 2015

Tipo De Proceso	Total	%	Valor (\$)	% Valor
Nulidad y restablecimiento del derecho	1882	61.06%	300,694,364,759	23.56%
Reparación directa	695	22.55%	509,777,551,944	39.94%
Acción popular	161	5.22%	6,821,830,232	0.53%
Ordinario laboral	117	3.80%	7,345,225,933	0.58%
Nulidad y restablecimiento tributario	50	1.62%	9,281,238,134	0.73%
Nulidad simple	38	1.23%		0.00%
Contractual	34	1.10%	80,245,669,189	6.29%
Acción de cumplimiento	27	0.88%		0.00%
Acción de grupo	21	0.68%	345,568,070,066	27.07%
Pertenencia	8	0.26%	90,700,000	0.01%
Restitución y formalización de tierras	7	0.23%		0.00%
Civil ordinario	6	0.19%	1,314,067,800	0.10%
Divisorio	5	0.16%	3,241,407,927	0.25%
Ejecutivo laboral	5	0.16%	1,328,106,482	0.10%
Ejecutivo	4	0.13%	3,692,221,458	0.29%
Ejecutivo contractual	4	0.13%	3,016,462,578	0.24%
Fuero sindical	3	0.10%		0.00%
Pago por consignación	2	0.06%	435,915,088	0.03%
Verbal	2	0.06%	295,750,000	0.02%
Civil contractual	2	0.06%	1,359,577,914	0.11%
Expropiación	2	0.06%	18,646,000	0.00%
Levantamiento de fuero	1	0.03%	129,690,000	0.01%
Reivindicatorio	1	0.03%	500,000,000	0.04%
Responsabilidad civil extracontractual	1	0.03%	76,000,000	0.01%
Reconocimiento de documento	1	0.03%		0.00%
Nulidad y restablecimiento suspensión	1	0.03%	40,729,563	0.00%
Acción de repetición	1	0.03%	1,189,500,000	0.09%
Menor cuantía	1	0.03%	5,899,926	0.00%
Total	3082	100%	1,276,468,624,993	100%

Fuente: Elaborado a partir de los datos registrados en SIPROJWEB (2015).

En el Cuadro 2.2, se presenta la distribución de las demandas instauradas por el municipio, según el medio de control. Se observa que la tercera parte corresponden a acciones de nulidad y restablecimiento del derecho, seguido de acciones de repetición y acciones contractuales. Sin embargo, en cuanto al valor de las pretensiones, las expropiaciones

representan el 43.32% del valor total de las pretensiones de todas las demandas instauradas por el municipio.

Cuadro 2.2. Procesos judiciales activos instaurados por el municipio, según Tipo de Proceso 2015

Tipo De Proceso	Total	%	Valor (\$)	% Valor
Nulidad y restablecimiento del derecho	10	30.3%	4,613,679,204	30.57%
Acción de repetición	6	18.2%	3,354,630,898	22.23%
Contractual	6	18.2%	181,479,771	1.20%
Ejecutivo contractual	3	9.1%	256,883,693	1.70%
Nulidad simple	2	6.1%		0.00%
Expropiación	2	6.1%	6,537,007,232	43.32%
Ejecutivo	1	3.0%	128,899,929	0.85%
Pago por consignación	1	3.03%	17,728,509	0.12%
Civil ordinario	1	3.0%		0.00%
Levantamiento de fuero	1	3.0%		0.00%
Total	33	100%	15,090,309,236	100%

Fuente: Elaborado a partir de los datos registrados en SIPROJWEB (2015).

El Cuadro 2.3, presenta la distribución mensual de los procesos judiciales notificados y su cuantía. Entre enero y diciembre de 2015, fueron notificados a la Entidad Territorial y registrados en el Sistema de Información de Procesos Judiciales SIPROJWEB, un total de 945 procesos judiciales por pretensiones equivalentes a la suma de \$ 253,482,094,540, de los cuales 2 procesos los ha instaurado el municipio por valor de \$222,325,035 y los 943 restantes son procesos judiciales en contra del municipio por valor de \$ 253,259,769,505.

Cuadro 2.3. Procesos judiciales notificados por mes 2015

Mes Notificación	Total	%	Valor (\$)	% Valor
Enero	42	4.44%	6,839,230,495	2.70%
Febrero	82	8.68%	59,518,740,093	23.48%
Marzo	96	10.16%	11,685,952,109	4.61%
Abril	97	10.26%	13,753,954,764	5.43%
Mayo	87	9.21%	13,274,759,806	5.24%
Junio	105	11.11%	6,730,521,364	2.66%
Julio	113	11.96%	22,848,096,994	9.01%
Agosto	74	7.83%	10,495,612,362	4.14%
Septiembre	85	8.99%	91,252,435,974	36.00%
Octubre	63	6.67%	6,745,687,310	2.66%
Noviembre	79	8.36%	7,847,347,932	3.10%
Diciembre	22	2.33%	2,489,755,337	0.98%
Total	945	100%	253,482,094,540	100%

Fuente: Elaborado a partir de los datos registrados en SIPROJWEB (2015).

El Comité de Conciliación durante el periodo enero - diciembre de 2015, analizó un total de 690 solicitudes de acuerdos conciliatorios y otros mecanismos alternativos de solución de conflictos. En el Cuadro 2.4, se observa la distribución de las conciliaciones analizadas por el Comité, según el tipo de solicitud. De acuerdo a la naturaleza de la convocatoria, se tramitaron

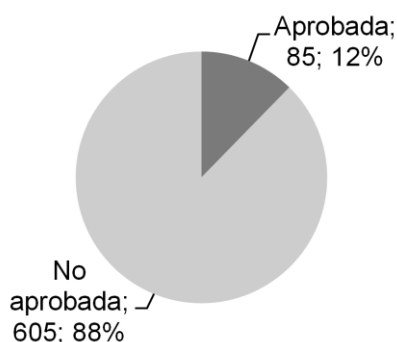
459 conciliaciones extrajudiciales y 231 conciliaciones judiciales. Del total de solicitudes tramitadas, se aprobó conciliar en 85 casos, considerándose improcedente la formula conciliatoria en 605 de los casos estudiados (ver **¡Error! No se encuentra el origen de la referencia.** 2.3).

Cuadro 2.4. Conciliaciones analizadas por el Comité, según Tipo de Solicitud
2015

Tipo de Solicitud	Total	%	Valor (\$)	%
Extrajudicial	459	66.52%	240,031,464,063	58.92%
Judicial	231	33.48%	167,351,801,298	41.08%
Total	690	100%	407,383,265,362	100%

Fuente: Elaborado a partir del reporte de la gestión del Comité de Conciliación (2015).

Figura 2.3. Conciliaciones analizadas por el comité, según decisión
2015



Fuente: Elaborado a partir del reporte de la gestión del Comité de Conciliación (2015).

Para el logro de las metas planteadas, la Dirección Jurídica formuló un proyecto de inversión en cumplimiento de las responsabilidades de la Dirección Jurídica, establecidas en el Decreto Extraordinario 0203 de 2001 y al Plan de Desarrollo del Municipio de Santiago de Cali 2012 – 2015 “CalIDA UNA CIUDAD PARA TODOS”. El nombre del proyecto de la vigencia 2015 fue: Fortalecimiento del Modelo de Gerencia Jurídica Pública del municipio de Santiago de Cali EBI 39049- vigencia 2015, con un valor de \$ 2,080,357,600.

En el Cuadro 2.5 se detalla la ejecución de los gastos de funcionamiento y los gastos de inversión en la vigencia 2015 con su correspondiente porcentaje de ejecución.

Cuadro 2.5 Ejecución presupuestal
2015

Concepto	Gastos de funcionamiento	Gastos de inversión
Presupuesto inicial	663,203,200	1,511,957,600
Presupuesto definitivo	663,203,200	2,080,357,600
Ejecución presupuesto	589,242,120	1,956,562,655
Porcentaje de ejecución	88.85%	94.05%

Fuente: SAP (2015).

En el Cuadro 2.6 se detalla el resumen de la contratación realizada por la Dirección Jurídica durante la Vigencia 2015.

Cuadro 2.6 Contratación de la Dirección Jurídica
2015

Modalidad de contratación	No contratos ejecutados	Valor total (millones de pesos)
Contratación Directa	117	2,519,088,425
Proceso Mínima Cuantía	1	14,665,956
Total	118	2,533,754,381

Fuente: Dirección Jurídica (2015).

CONCEPTOS JURÍDICOS

En cuanto a la emisión de conceptos durante el año 2015, la Dirección Jurídica brindó soporte y asesoría en la emisión de los siguientes conceptos jurídicos:

- Concepto dirigido a la Dirección de Desarrollo Administrativo sobre la prescripción de cobro de las cuotas partes pensionales que acoge los últimos pronunciamientos del Consejo de Estado respecto del tema y pretende unificar el criterio para el ejercicio de la de la acción ejecutiva
- Concepto sobre la emisión del título ejecutivo en materia de contribución de valorización
- Concepto jurídico a fin de establecer la exclusión o no sujeción de la contribución de valorización de los predios del Cantón Militar Nápoles, donde se concluye que los predios de propiedad del ejército no se encuentran excluidos y por consiguiente deben cancelar el tributo.
- Concepto sobre la procedencia de la expropiación de un área parcial de terreno propiedad de la Nación — Ministerio de Defensa Nacional, según Certificado de Tradición anexo, es necesario para la construcción y ejecución de la megaobra, "Ampliación y construcción de la carrera 80 entre calles 2 oeste y calle 5 (mg — 04) de la ciudad de Santiago de Cali".
- Concepto jurídico que analiza la competencia del alcalde para adelantar investigaciones administrativas sancionatorias contra las estaciones de servicio EDS que funcionan en la ciudad, se concluye que no tiene competencia, la cual radica en cabeza de la Dirección de Hidrocarburos del Mininas, en virtud del Decreto 4299 de noviembre 25 de 2005.
- Concepto jurídico sobre la competencia del alcalde para adelantar investigaciones administrativas en contra de los operadores de las telecomunicaciones en virtud del POT acuerdo 373 de 2014, en el cual se concluye que en materia de procedimiento

sancionatorio se ha de ser riguroso en cuanto a que la conducta del infractor se encuentre prevista en la ley acorde con la llamada Reserva de Ley en materia de infracciones urbanísticas.

- Concepto jurídico sobre POLÍTICAS PÚBLICAS, solicitado por el Secretario de Desarrollo Territorial y Bienestar Social, a fin de ejecutar programas de carácter social, en el cual se hace un estudio sobre la competencia del Concejo municipal en materia de políticas públicas.
- Concepto sobre aplicación de la ley 1561 sobre: a) El registro de tierras despojadas y abandonadas forzosamente b) Facultades del Comité Territorial de Justicia Transicional del Municipio de Santiago de Cali frente a la declaratoria de zona como de riesgo inminente de desplazamiento o de su ocurrencia (zona de desplazamiento) por causa de la violencia y c) El procedimiento para adelantar dicha actuación administrativa.
- Concepto respecto a la aplicación de la Ley del derecho de petición en los procedimientos que se surten en la Oficina de QAP.
- Concepto respecto de la obligación del pago de impuesto predial para las entidades públicas.

ACTOS ADMINISTRATIVOS

En relación con la revisión de actos administrativos se resaltan aquellos que definieron o implementaron procedimientos:

- Decreto por medio del cual se reglamenta la aplicación de la Amnistías Tributarias previstas en el Acuerdo 0383 de 2015.
- "Por cual se establece el procedimiento para otorgar autorización para la instalación de infraestructura de telecomunicaciones en predios privados y bienes fiscales"
- "Por medio del cual se establece el procedimiento para otorgar las licencias de intervención y ocupación del espacio público para la provisión de infraestructura de servicios públicos domiciliarios y de tecnologías de la información y las comunicaciones y se dictan otras disposiciones"
- Decreto para establecer el procedimiento para las Daciones en Pago de obligaciones tributarias

Actos administrativos que dieron aplicación a los modelos de gestión pública:

- Decreto por Medio del Cual Se Adopta La Actualización del Modelo de Operación Por Procesos Y El Mapa de Procesos
- Decreto "por medio del cual se adopta el modelo estándar de control interno MECI, la norma técnica para la gestión pública NTCGP: 1000-2009 y el modelo integrado de planeación"

Actos administrativos que propiciaron el desarrollo urbanístico del municipio:

- Por el cual se adopta el marco Geocéntrico nacional de referencia Magna-Sirgas materializado mediante la nueva red de control Geodésico para el Municipio de Santiago de Cali"
- "Por medio del cual se adopta el plan parcial de renovación urbana guayacán, ubicado entre las calles 26 y 33 y las carreras 7 y 8 del barrio industrial de la comuna 8".

Se conformaron comités interinstitucionales para el desarrollo de programas y proyectos incluidos en el Plan de Desarrollo:

- "Por medio del cual se conforma el comité interinstitucional Cali bilingüe en el municipio Santiago de Cali y se determinan lineamientos para la implementación del programa "formación para un ciudadano global", en cumplimiento de las políticas públicas establecidas en el Acuerdo 0359 de abril 21 de 2014.
- Decreto para conformación del Comité del Plan Estratégico de Seguridad Vial.
- Decreto para la conformación del Consejo consultivo de Cultura Ciudadana.
- Decreto para la creación de una mesa integral para el habitante de calle

Que dieron cumplimiento a lo ordenado en la ley o en sentencias de alta importancia.

- Decreto "Por El Cual Se Establece La Tarifa Para El Servicio Publico Individual De Pasajeros en vehículos Taxis"; Se Aumenta La Unidad Del Banderazo A 22, Quedando La Tarifa En \$2.000, A Fin De Dar Cumplimiento A Lo Preceptuado Por El Decreto 1047 De 2014 En El Sentido De La Seguridad Social Para Los Conductores DE TAXIS.
- Decretos para la realización de los procesos electorales
- Decretos sobre conformación del Comité de Inclusión de Recicladores de Oficio.

PROYECTOS DE ACUERDO

En la vigencia 2015 se presentaron 9 proyectos de acuerdo de iniciativa del señor alcalde que posteriormente se convirtieron en Acuerdos Municipales, 1 Acuerdo a iniciativa del Honorable Concejo Municipal y 12 Proyectos de Acuerdo No viabilizado, así:

- Acuerdo No. 383: Por medio del cual se adoptan las amnistías tributarias prevista en la ley 1739 de 2014 y se dictan otras disposiciones.
- Acuerdo No.384: Por medio del cual se exalta la memoria de MANUEL MARIA BUENAVENTURA, se da su nombre a un bien Inmueble del Municipio y se dictan otras disposiciones
- Acuerdo No. 385: Por medio del cual se exalta la memoria de NELSON GARCES VERNAZA y se da su nombre a la institución educativa POTRERO GRANDE y se dictan otras disposiciones.

- Acuerdo No. 387: Por medio del cual se crea la Secretaría Municipal para la gestión del riesgo de emergencias y desastres y el Fondo Municipal para la gestión del riesgo de emergencias
- Acuerdo No. 388: Por medio del cual se autoriza al señor alcalde de Santiago de Cali, comprometer vigencias futuras excepcionales de las vigencias fiscales 2016, 2017 y 2018 con el propósito de financiar la continuación de la construcción
- Acuerdo No. 389: Por medio del cual se desafectan unas zonas verdes, se ordena su compensación y se dictan otras disposiciones.
- Acuerdo No.390: Por el cual se expide el Presupuesto General de Rentas y Recursos de Capital y apropiaciones de gasto del Municipio de Santiago de Cali para la vigencia comprendida entre el 1 de Enero y el 31 de Diciembre del año 2016.
- Acuerdo No. 391: Por medio del cual se establece el porcentaje legal del impuesto predial unificado - IPU con destino a la corporación regional del valle del cauca - cvc vigencia fiscal 2016".
- Acuerdo No. 392: Por medio del cual se adopta la política pública de primera infancia, y adolescencia 2015-2024, Cali, municipio responsable y amigo de los niños, niñas y adolescentes y se dictan otras disposiciones

Acuerdos a iniciativa del Honorable Concejo Municipal

- Acuerdo No. 386: Por el cual se institucionaliza y se adopta para el calendario de eventos deportivos y culturales del Municipio de Santiago de Cali, el evento "SEMANA DE LA DIVERSIDAD SEXUAL Y GENEROS - LGTBI"

ASESORÍA JURÍDICA CONTRACTUAL

Con la entrada en vigencia del Manual de Contratación del Municipio, se fijaron nuevas delegaciones en las Secretarías, que fueron modificadas a través del Decreto 411.0.20.0066 de febrero 18 de 2015 que fijó las delegaciones aplicables a tal vigencia y los actos que se incluían en la misma, durante dicho período El área contractual continuó con la revisión de los procesos en su fase precontractual, quedando en cabeza de cada Secretario el adelantamiento de las etapas contractual y pos contractual.

En razón de la expedición del Decreto 411.0.20.0325 de mayo 28 de 2015, el Alcalde reasumió la competencia para la suscripción del acto de apertura, adendas y acto de adjudicación o declaratoria de desierta de todos los procesos contractuales que se adelantarán bajo la modalidad de licitación pública, selección abreviada y concurso de méritos, razón por la cual el área contractual debía realizar la exhaustiva revisión no sólo de los documentos precontractuales elaborados por los comités estructuradores de cada Secretaría, sino de los documentos precitados. El mismo Decreto determinó los asuntos no delgados por el señor

Alcalde, los cuales consecuentemente debían ser valorados en su integridad por el área contractual, con lo cual la actividad de ésta área aumentó de manera considerable.

Desde la Dirección Jurídica- Área Contractual se asumió la competencia para realizar el trámite contractual (publicación de pliegos definitivos, respuesta a observaciones, evaluación de propuestas y adjudicación o declaratoria de desierta) de varios procesos entre los cuales se destacan asuntos de la Secretaría de Salud (3 procesos), Secretaría de Vivienda (2 procesos) y Secretaría de Infraestructura y valorización (4 procesos).

De la labor realizada por el Área contractual se obtiene como resultado la conceptualización del cien por ciento (100%) de los procesos remitidos para revisión, con lo cual se propendió por dar plena aplicación al Manual de Contratación del Municipio de Santiago de Cali y del Decreto 1082 de mayo 2015, que fueron las nuevas normativas y directrices sobre contratación, surgidas durante la anualidad.

FORTALECIMIENTO INSTITUCIONAL ANTE ENTES DE CONTROL Y REQUERIMIENTOS DE CIUDADANOS

La Dirección Jurídica fortalece la gestión institucional ante organismos de control y requerimientos ciudadanos a través de la articulación de las dependencias y entidades municipales, para efectuar el acompañamiento en procesos de auditoría con el fin de disminuir hallazgos; evitar decisiones adversas y garantizar que la atención a los organismos de Control se cumpla oportunamente, contribuyendo a la prevención del daño antijurídico, mediante la determinación de estrategias de defensa conjuntas.

DEFENSA JUDICIAL

En cuanto a la defensa judicial del Municipio de Santiago de Cali, la Dirección Jurídica atendió diversos temas, donde se destacan los Recursos de Apelación relacionados con la cancelación de la habilitación, rutas y tarjetas de operación de las Empresas de Transporte Público ALAMEDA, VILLANUEVA BELEN Y DECEPAZ, los actos administrativos sobre movilidad y tránsito y proyectos de Decreto relacionados con las situaciones laborales de los servidores públicos.

En materia de proyectos futuros, se encuentra en estudio el tema sobre la caducidad de las sanciones urbanísticas, materia que ha sido debatida en diferentes escenarios pero que requiere de unidad de criterio, igualmente se encuentra en estudio un proyecto de Decreto para definir delegaciones dado que existen asuntos que conoce el señor Alcalde pero que deben revisarse por cuanto el soporte normativo es obsoleto o porque se trata de temas técnicos que bien puede definirse en la dependencia con prontitud y eficiencia.

Con el fin de fortalecer la defensa judicial del Municipio de Santiago de Cali y definir criterios unificados para atender los litigios, se analizaron algunas de las disposiciones legales que informan las medidas cautelares en el proceso ordinario ante la Jurisdicción de lo Contencioso administrativo, las normas que consagran la posibilidad de decretarlas y los requisitos para su procedencia, circunstancias que deberían ser estudiadas al momento de asumir la defensa judicial del Municipio. Se emitió la circular sobre Aspectos a considerar en el tema de las medidas cautelares en los Procesos Ordinarios que se adelantan ante la Jurisdicción Contenciosa Administrativa.

Se analizaron los efectos jurídicos de la declaratoria de inexequibilidad proferida por la Corte Constitucional mediante Sentencia C-818 del 2.011, en el entendido que la Corporación advirtió que la declaratoria de inexequibilidad inmediata de dichos artículos, tendría graves efectos en materia de protección del derecho fundamental de petición, por cuanto a partir de su vigencia, esto es, el 2 de julio de 2012, se produciría un grave vacío legal con incidencia directa en el goce de dicha garantía. En consecuencia, la Corporación difirió los efectos del fallo al 31 de diciembre de 2014, a fin de que el Congreso, expida la Ley Estatutaria correspondiente.

Con el fin de fortalecer la defensa judicial del Municipio de Santiago de Cali y definir criterios unificados para atender los litigios, se analizó si con la entrada en vigencia de la Ley 1437 de 2011 quedó derogada la audiencia de conciliación introducida por el artículo 70 de la Ley 1395 de 2010, para los procesos contenciosos iniciados o que estuvieran en trámite antes del 2 de julio de 2012 o, si por el contrario, esa exigencia desapareció respecto de dichos procesos a partir de la entrada en vigencia de la nueva codificación procesal -2 de julio de 2011-, con ocasión de la derogatoria expresa establecida en el artículo 309 de la Ley 1437 de 2011.

Se fortalecieron las competencias de los servidores públicos apoderados judiciales de la Dirección Jurídica para el mejor ejercicio de la defensa, mediante directrices sobre: a) respuesta oportuna a las peticiones formuladas. Prevención impactos negativos al patrimonio del municipio, b) Lineamientos jurisprudenciales en materia de Responsabilidad Patrimonial del Estado, medio de control Reparación Directa, c) Caducidad de la facultad sancionatoria. Silencio administrativo positivo

3. DIRECCIÓN DE DESARROLLO ADMINISTRATIVO

4. DIRECCIÓN DE CONTROL INTERNO Y GESTIÓN DE CALIDAD

4.1 Línea 6 CaliDA: Buen Gobierno para Todos

4.1.1 Componente 6.1 Gestión Pública y Desarrollo Organizacional de Calidad

4.1.1.1 Programa 6.1.1: Calidad de la Gestión Pública

Indicador: Cobertura del programa anual de auditoría interna

Se logró ampliar la cobertura de las auditorías internas desarrolladas de manera independiente y objetiva, con un enfoque por procesos dando cumplimiento a lo establecido en la Ley 87 de 1993, la norma técnica MECI 1000:2005 y la Ley 1474 de 2011, con el fin de efectuar las recomendaciones necesarias que permitieran realizar una efectiva prestación del servicio por la Administración.

Para alcanzar las metas planteadas en los indicadores de producto denominado Cobertura del Programa anual de auditoría interna y Contratos objeto de auditorías visibles que aplican la herramienta de transparencia.

De las 80 auditorías programadas para la vigencia 2015 se han finalizado 80, lo que nos da un cumplimiento del 100% de la meta definida en el plan de desarrollo Municipal para la vigencia 2015. Las auditorías programadas y cumplidas se describen a continuación.

Cuadro 4.1 Auditorías Internas - vigencia 2015

No	Nombre de la auditoría
1	Auditoría No. 1 de Seguimiento al Plan de Mejoramiento de la Auditoría No. 1 de la vigencia 2014 de Evaluación al cumplimiento de las normas en materia de Derechos de Autor sobre Software, vigencia 2012. Y Auditoría de Evaluación al cumplimiento de las normas en materia de Derechos de Autor sobre Software.
2	Auditoría No. 2 de Seguimiento al plan de Mejoramiento de la Auditoría No. 2 de la vigencia 2014 de Evaluación al Sistema de Control Interno Contable, vigencia 2013. Y Auditoría de Evaluación al Sistema de Control Interno Contable, vigencia 2014.
3	Auditoría No. 3 de Evaluación al Plan Anticorrupción y de Atención al Ciudadano, vigencia 2015.
4	Auditoría No. 4 de Evaluación al PGIRS según Decreto Municipal No. 0059 de 2009.
5	Auditoría No. 5 de Seguimiento al Plan de Mejoramiento de la Auditoría No. 42 de la vigencia 2013 de Evaluación al PGIRS según Decreto Municipal 0059 de 2009.
6	Auditoría No. 6 de Seguimiento al Plan de Mejoramiento de la Auditoría No. 36 de la vigencia 2014 de Calidad al proceso de Prestación del Servicio Educativo, según las especificaciones técnicas del Proceso Gestión de Calidad del Servicio Educativo del Ministerio de Educación Nacional.

No	Nombre de la auditoría
7	Auditoría No. 7 de Seguimiento al Plan de Mejoramiento de la Auditoría No. 38 de la vigencia 2014 de Calidad al subproceso Gestión de la Cobertura del Servicio Educativo, según las especificaciones técnicas del Ministerio de Educación Nacional.
8	Auditoría No. 8 de Seguimiento al Plan de Mejoramiento de la Auditoría No. 37 de la vigencia 2014 de Calidad al Subproceso Servicio Integral a conductores, infractores y demás usuarios de las vías.
9	Auditoría No. 9 de Evaluación al Comité de Conciliación y Defensa de lo Público.
10	Auditoría No. 10 de Seguimiento al Plan de Mejoramiento de la Auditoría No. 34 de la vigencia 2014 de Calidad al subproceso Gestión del Talento Humano, según especificaciones técnicas del Ministerio de Educación Nacional.
11	Auditoría No. 11 de Seguimiento al Plan de Mejoramiento de la AGEI A LA GESTION DE TALENTO HUMANO de la Secretaría de Salud Pública Municipal - Modalidad Especial - Vigencia 2013.
12	Auditoría No. 12 de Evaluación al Sistema de Gestión Documental en la Institución Educativa Oficial Liceo Departamental.
13	Auditoría No. 13 de Evaluación al Sistema de Gestión Documental en la Institución Educativa Oficial Santa Librada.
14	Auditoría No. 14 de Evaluación al Sistema de Gestión Documental en la Institución Educativa Oficial Celmira Bueno.
15	Auditoría No. 15 de Evaluación al Sistema de Gestión Documental en la Institución Educativa Oficial Villacolombia.
16	Auditoría No. 16 de Evaluación al Sistema de Gestión Documental en la Institución Educativa Oficial Normal Superior Santiago de Cali.
17	Auditoría No. 17 de Evaluación al Sistema de Gestión Documental en la Institución Educativa Oficial Antonio José Camacho.
18	Auditoría No. 18 de Evaluación al Sistema de Gestión Documental en la Institución Educativa Oficial José María Vivas Balcázar.
19	Auditoría No. 19 de Seguimiento al Plan de Mejoramiento de la Auditoría No. 28 de la vigencia 2014 de Calidad al proceso Atención al Usuario.
20	Auditoría No. 20 de Evaluación a la implementación de Auditorías Visibles, vigencia 2015.
21	Auditoría No. 21 de Seguimiento al Plan de Mejoramiento de la AGEI A LA DISTRIBUCION Y ASIGNACIÓN DE SUBSIDIOS OTORGADOS POR LA SECRETARIA DE VIVIENDA Y EL FONDO ESPECIAL DE VIVIENDA - Modalidad Especial - Vigencia 2014.
22	Auditoría No. 22 de Seguimiento al Plan de Mejoramiento de la Auditoría No. 57 de la vigencia 2014 de Evaluación a la provisión de Empleos Vacantes, en vacancia definitiva.
	Y Auditoría de Evaluación a la provisión de Empleos Vacantes, en vacancia definitiva.

No	Nombre de la auditoría
23	Auditoría No. 23 de Seguimiento al Plan de Mejoramiento de la AGEI A LA GESTIÓN FISCAL DE LA SOBRETASA BOMBERIL - Modalidad Especial - Vigencia 2013 y 1er. trimestre de 2014.
24	Auditoría No. 24 de Seguimiento al Plan de Mejoramiento de la AGEI A LA GESTION DE LA POLITICA PUBLICA INTEGRAL DE DESARROLLO Y PROTECCION SOCIAL ESTRATEGIA DE ATENCIÓN INTEGRAL A LA PRIMERA INFANCIA - DE CERO A SIEMPRE - Modalidad de Desempeño - Vigencia 2010-2014.
25	Auditoría No. 25 de Seguimiento al Plan de Mejoramiento de la AGEI CONTRATO DE CONCESION DE AMOBLAMIENTO URBANO CON EUCOL - Modalidad Especial - Vigencia 2012-2013.
26	Auditoría No. 26 de Seguimiento al Plan de Mejoramiento de la AGEI a la RECUPERACION AMBIENTAL DE LAS LAGUNAS CHARCO AZUL Y PONDAJE - Vigencia 2012-2014.
27	Auditoría No. 27 de Evaluación al proceso Participación Ciudadana y Gestión Comunitaria.
28	Auditoría No. 28 de Seguimiento al Plan de Mejoramiento de la Auditoría No. 59 de la vigencia 2014 de Evaluación y Seguimiento del reporte en el SIGEP y la aplicación de Ley de Cuotas para la participación de la Mujer. Y Auditoría de Evaluación al reporte en el SIGEP y la aplicación de Ley de Cuotas para la participación de la Mujer.
29	Auditoría No. 29 de Seguimiento al Plan de Mejoramiento de la Auditoría No. 49 de la vigencia 2014 de evaluación al Sistema de Gestión Documental.
30	Auditoría No. 30 de Seguimiento al Plan de Mejoramiento de la AGEI ARTICULADA A LAS MANIFESTACIONES CULTURALES, ARTISTICAS Y MUSICALES - Modalidad Especial - Vigencia 2013-2014.
31	Auditoría No. 31 de Seguimiento al Plan de Mejoramiento de la Auditoría No. 50 de la vigencia 2014 de Evaluación a la estrategia de Gobierno en Línea.
32	Auditoría No. 32 de Seguimiento al Plan de Mejoramiento de la AGEI A LA GESTION DEL RECAUDO Y DISTRIBUCION DEL IMPUESTO PREDIAL UNIFICADO - Modalidad Especial - Vigencia 2012-2013 y primer semestre 2014.
33	Auditoría No. 33 de Seguimiento al Plan de Mejoramiento de la Auditoría No. 48 de la vigencia 2014 de Evaluación al Sistema de Desarrollo Administrativo – SISTEDA.
34	Auditoría No. 34 de Seguimiento al Plan de Mejoramiento de la Auditoría No. 45 de la vigencia 2014 de Evaluación a los Mecanismos para mejorar la atención al ciudadano y estándares de atención de PQRS.
35	Auditoría No. 35 de Seguimiento al Plan de Mejoramiento de la Auditoría No. 33 de la vigencia 2014 de Evaluación a la Protección de los Derechos de los Usuarios del Sistema General de Seguridad Social en Salud.
36	Auditoría No. 36 de Seguimiento al Plan de Mejoramiento de la Auditoría No. 54 de la vigencia 2014 de Seguimiento al Plan de Mejoramiento de la Auditoría No. 18 de Evaluación al Proceso Adquisición de Bienes, Obras y Servicios. Y Auditoría de Evaluación al proceso Adquisición de Bienes, Obras y Servicios.

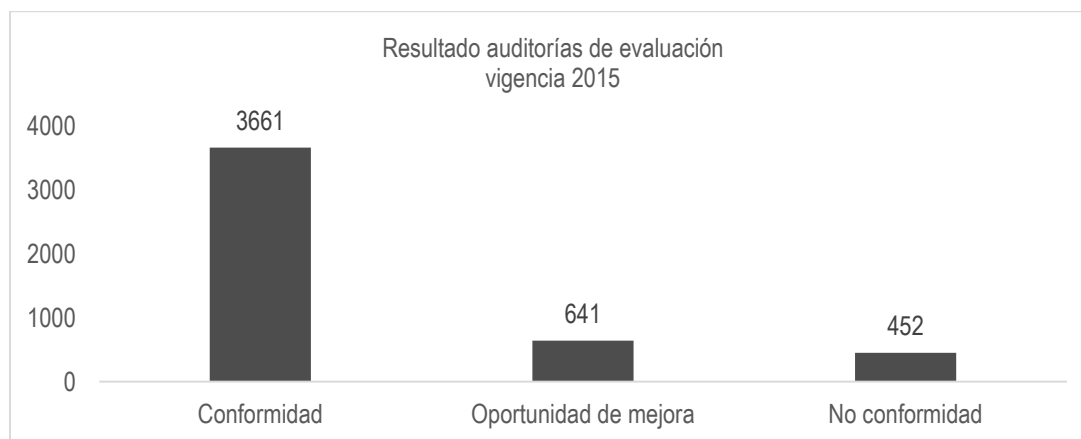
No	Nombre de la auditoría
37	Auditoría No. 37 de Seguimiento al Plan de Mejoramiento de la Auditoría No. 20 de la vigencia 2015 de Evaluación a la implementación de Auditorías Visibles.
38	Auditoría No. 38 de Evaluación al Proceso Liquidaciones Laborales, Subproceso Activos en la gestión de la liquidación de la nómina.
39	Auditoría No. 39 de Seguimiento al Plan de Mejoramiento de la AGEI AL CIERRE FISCAL DEL MUNICIPIO de Santiago de Cali, a sus ENTIDADES DESCENTRALIZADAS Y ASIMILADAS - Modalidad Regular - Vigencia 2013.
40	Auditoría No. 40 de Seguimiento al Plan de mejoramiento de la Auditoría No. 65 de la vigencia 2014 a los controles implementados en el Manejo de efectivo de Cajas Menores de la Administración Central Municipal de Santiago de Cali.
41	Auditoría No. 41 de Seguimiento al Plan de Mejoramiento de la Auditoría No. 67 de evaluación del manejo y custodia del efectivo de Cajas Menores de la Administración Central Municipal de Santiago de Cali.
42	Auditoría No. 42 de Seguimiento al Plan de Mejoramiento de la AGEI EVALUACIÓN A LA GESTIÓN ADMINISTRATIVA Y FINANCIERA DAGMA - Modalidad Especial - Vigencia 2012 y Enero-Mayo 2013.
43	Auditoría No. 43 de Seguimiento al Plan de Mejoramiento de la Auditoría No. 46 de la vigencia 2014 de Evaluación al MECI.
44	Auditoría No. 44 de Seguimiento al Plan de Mejoramiento de la Auditoría No. 47 de la vigencia 2014 de Evaluación al Sistema de Gestión de Calidad - NTCGP 1000:2009.
45	Auditoría No. 45 de Seguimiento al Plan de Mejoramiento de la Auditoría No. 51 de la vigencia 2014 de Evaluación a la Estrategia Antitrámites.
46	Auditoría No. 46 de Seguimiento al Plan de Mejoramiento de la AGEI INTERSECTORIAL EVALUACION APORTES EN GIRASOL EICE.
47	Auditoría No. 47 de Seguimiento al Plan de Mejoramiento de la Auditoría No. 26 de la vigencia 2014 de seguimiento al plan de mejoramiento a la Auditoría de la CGR ALUMBRADO PUBLICO DEPARTAMENTO ADMINISTRATIVO DE PLANEACION - Modalidad Regular - Vigencias 2009 y 2012.
48	Auditoría No. 48 de Seguimiento al Plan de Mejoramiento de la Auditoría No. 9 de la vigencia 2015 de Evaluación al Comité de Conciliación y Defensa de lo Público.
49	Auditoría No. 49 de Evaluación al Procedimiento de Audiencia Pública de Rendición de Cuentas.
50	Auditoría No. 50 de Calidad al proceso Atención al Usuario, según las especificaciones técnicas del macroproceso Atención al Ciudadano del Ministerio de Educación Nacional.
51	Auditoría No. 51 de Seguimiento al Plan de Mejoramiento de la Auditoría No. 3 de la vigencia 2015 al Plan Anticorrupción y de Atención al Ciudadano. Y Evaluación al Plan Anticorrupción y de Atención al Ciudadano, vigencia 2015.
52	Auditoría No. 52 de Calidad al Subproceso Macroproceso Gestión del Talento Humano, según las Especificaciones Técnicas del Ministerio de Educación Nacional.

No	Nombre de la auditoría
53	Auditoría No. 53 de Calidad al Proceso Prestación del Servicio Educativo, según las Especificaciones Técnicas del Proceso de Gestión de la Calidad del Servicio Educativo del Ministerio de Educación Nacional.
54	Auditoría No. 54 de Calidad al Subproceso Servicio Integral a conductores, infractores y demás usuarios de las vías.
55	Auditoría No. 55 de Calidad al Subproceso Gestión de la Cobertura del Servicio Educativo, según las Especificaciones Técnicas del Ministerio de Educación Nacional.
56	Auditoría No. 56 de Evaluación a la provisión de Empleos Vacantes, en vacancia definitiva.
57	Auditoría No. 57 de Evaluación a los Mecanismos para mejorar la atención al ciudadano y estándares de atención de PQRS.
58	Auditoría No. 58 de Evaluación al Modelo Estándar de Control Interno - MECI.
59	Auditoría No. 59 de Evaluación al Sistema de Desarrollo Administrativo - SISTEDA.
60	Auditoría No. 60 de Evaluación al Sistema de Gestión de Calidad - NTCGP 1000:2009.
61	Auditoría No. 61 de Evaluación a la Gestión de la Administración Central del Municipio de Santiago de Cali.
62	Auditoría No. 62 de Evaluación al Sistema de Gestión Documental.
63	Auditoría No. 63 de Evaluación a la Estrategia de Gobierno en Línea.
64	Auditoría No. 64 de Evaluación a la Estrategia Antitrámites.
65	Auditoría No. 65 de Seguimiento al Plan de Mejoramiento de la Auditoría No. 55 de la vigencia 2014 de Evaluación a los controles implementados en Conciliaciones Bancarias de la Administración Central Municipal de Santiago de Cali.
66	Auditoría No. 66 de Evaluación al FONPET, reconocimiento y pago de pensiones de jubilación, vejez, invalidez y sobrevivientes.
67	Auditoría No. 67 de Evaluación a la implementación de Auditorías Visibles.
68	Auditoría No. 68 de Seguimiento al Plan de Mejoramiento de la Auditoría No. 28 de la vigencia 2015 de Evaluación y Seguimiento del reporte en el SIGEP y la aplicación de Ley de Cuotas para la participación de la Mujer. Y Auditoría de Evaluación al reporte en el SIGEP y la aplicación de Ley de Cuotas para la participación de la Mujer.
69	Auditoría No. 69 de Seguimiento al Plan de Mejoramiento de la Auditoría No. 27 de la vigencia 2015 de Evaluación al Proceso Participación Ciudadana y Gestión Comunitaria.
70	Auditoría No. 70 de Seguimiento al Plan de Mejoramiento de la Auditoría No. 36 de la vigencia 2015 de Evaluación al Proceso Adquisición de Bienes, Obras y Servicios.

No	Nombre de la auditoría
71	Auditoría No. 71 de Seguimiento al Plan de Mejoramiento de la Auditoría No. 51 de la vigencia 2015 de Evaluación al Plan Anticorrupción y de Atención al Ciudadano. Y Evaluación al Plan Anticorrupción y de Atención al Ciudadano, vigencia 2015.
72	Auditoría No. 72 de Evaluación a la provisión de Empleos Vacantes, en vacancia definitiva.
73	Auditoría No. 73 de Seguimiento a la Auditoría No. 67 de la vigencia 2015 de Evaluación a la implementación de Auditorías Visibles.
74	Auditoría No. 74 de Evaluación al Sistema General de Regalías.
75	Auditoría No. 75 de Seguimiento al Plan de Mejoramiento de Auditoría No. 39 de 2014 de Seguimiento al Plan de Mejoramiento de la AGEI MANTENIMIENTO, ADMINISTRACIÓN Y EVENTOS EN ESCENARIOS DEPORTIVOS DE LA SECRETARÍA DE DEPORTE Y RECREACIÓN - Modalidad Especial 2012 y 2013.
76	Auditoría No. 76 de Seguimiento al Plan de Mejoramiento de la Auditoría No. 68 de la vigencia 2015 de Evaluación y Seguimiento del reporte en el SIGEP y la aplicación de Ley de Cuotas para la participación de la Mujer.
77	Auditoría No. 77 de Evaluación a la Estrategia de Gobierno en Línea.-Sitios WEB
78	Auditoría No. 78 de Evaluación a los controles implementados en el Manejo de Efectivo de Cajas Menores de la Administración Central Municipal de Santiago de Cali.
79	Auditoría No. 79 de Evaluación a la gestión del Comité Paritario de Salud Ocupacional - COPASO.
80	Auditoría No. 80 de Evaluación al Procedimiento de Rendición de Cuentas.

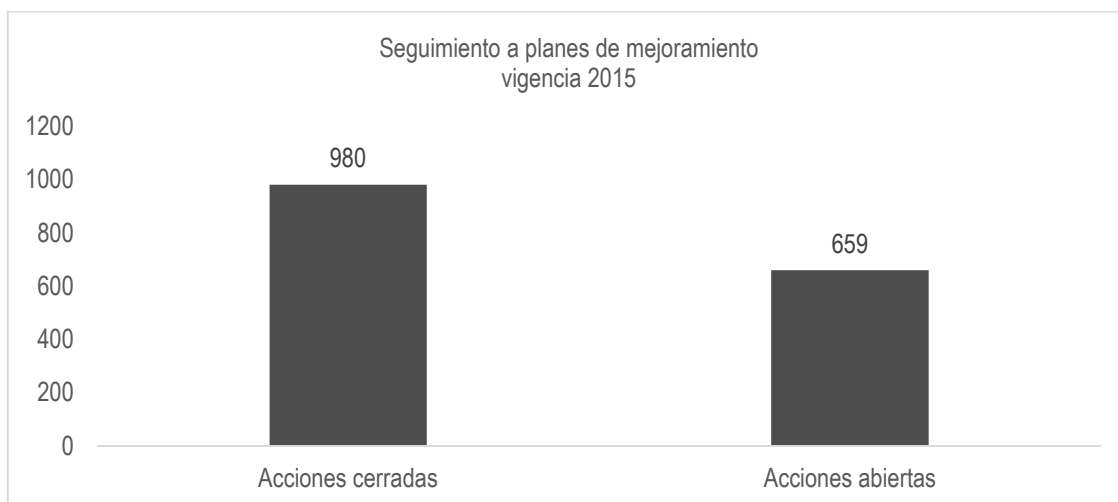
Como resultado del ejercicio de Evaluación y Seguimiento en las auditorías de evaluación se generaron los siguientes tipos de hallazgos frente a conformidad, no conformidad y oportunidad de mejora:

Gráfico 4.1



Igualmente, el resultado del ejercicio de Evaluación y Seguimiento a planes de mejoramiento producto de auditorías internas y auditorías con los entes de control para la vigencia 2015 fue el siguiente:

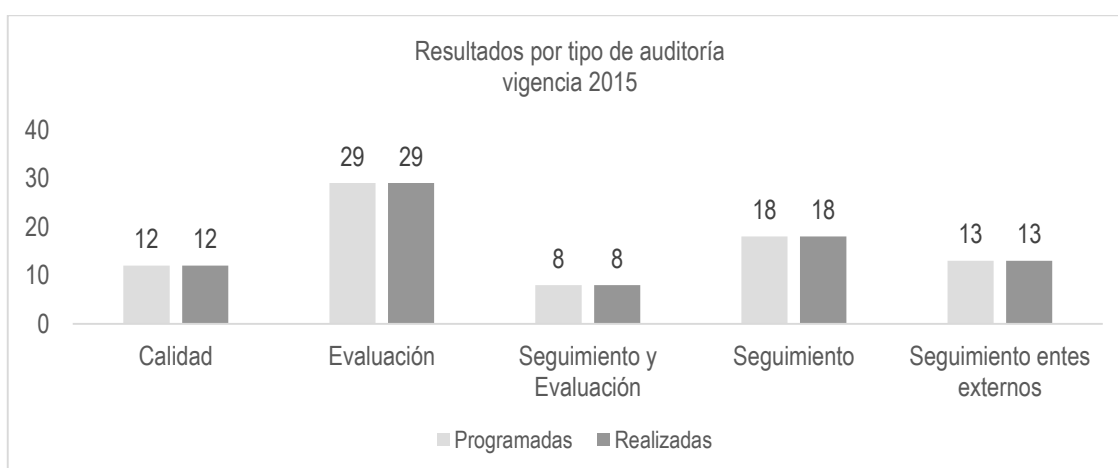
Gráfico 4.2



De lo anterior se puede concluir que al 31 de diciembre de 2015 la Dirección de Control Interno cumplió con rigurosidad el Programa Anual de Auditoría interna vigencia 2015, que se estableció en el Plan de Desarrollo 2012-2015.

Así mismo, es importante describir los resultados de las auditorías clasificadas por tipos de auditorías realizadas:

Gráfico 4.3



Adicionalmente para el cumplimiento del indicador de Contratos objeto de auditorías visibles que aplican la herramienta de transparencia, se desarrollaron las siguientes auditorías durante

la vigencia 2015: Auditoría No. 37 de Seguimiento al Plan de Mejoramiento de la Auditoría No. 20 de la vigencia 2015 de Evaluación a la implementación de Auditorías Visibles, Auditoría No. 67 de Evaluación a la implementación de Auditorías Visibles y la Auditoría No. 73 de Seguimiento a la Auditoría No. 67 de la vigencia 2015 de Evaluación a la implementación de Auditorías Visibles.

4.1.2 Componente 6.3 Cali, un Gobierno Transparente

4.1.2.1 Programa 6.3.3 Lucha contra la corrupción

Indicador: Servidores públicos capacitados para aplicar el autocontrol

Durante esta vigencia 2015, se continuó fomentando la aplicación del autocontrol en los servidores públicos de la administración central del municipio de Santiago de Cali, mediante el desarrollo de jornadas de capacitación orientadas al logro, el mejoramiento continuo y el cumplimiento de los planes, metas y objetivos del sistema de control interno; para lo cual se realizaron 38 talleres de sensibilización, donde se capacitaron 608 servidores públicos, en el tema del fomento de la cultura del control haciendo énfasis en los temas de del control en sus procesos y el autocontrol personal e institucional, que contribuyen a la mejora continua de la gestión en la administración central del municipio de Santiago de Cali.

Entre otros se logró que los servidores públicos:

1. Interioricen la importancia de ser servidores públicos.
2. Sensibilizar sobre la función pública en concordancia con los principios, valores y directrices éticas; para un comportamiento con moral y ética y excelencia tanto en la vida personal como en la laboral.
3. Distinguir el concepto de la oficina de Control Interno y sus responsabilidades.
4. Sensibilizar sobre el control en sus labores, para lo cual se requiere tener autocontrol en las acciones diarias.
5. Conocer las herramientas del autocontrol, institucionales y personales.
6. Resaltar el valor de la integración de los sistemas de gestión y control bajo el ciclo PHVA y la ubicación de cada servidor en el mapa de procesos.

A continuación se presenta resumen de los servidores públicos capacitados para aplicar el autocontrol en el periodo comprendido entre el 2012 y 2015 a través del subproceso Fomento de la cultura del control:

Cuadro 4.2 Servidores públicos capacitados para aplicar el autocontrol

Nombre	Unidad de medida	Línea base 2011	Meta 2012-2015	Responsable
Servidores públicos capacitados para aplicar el autocontrol.	Número	703	5.000	Dirección de Control Interno

Cuadro 4.3 Servidores públicos capacitados para aplicar el autocontrol en el cuatrienio

Resumen de servidores públicos capacitados en el cuatrienio			
Año 2012	Año 2013	Año 2014	Año 2015
2.030	1.440	950	608

Para el cumplimiento de los indicadores anteriormente mencionados la Dirección de Control Interno ejecutó el 98% de los recursos asignados por Funcionamiento en el Presupuesto de la vigencia 2015.

Cuadro 4.4 Presupuesto ejecutado, vigencia 2015

Concepto	Presupuesto actual	Ejecución	Porcentaje ejecución
Funcionamiento	881.296.225	865.046.214	98%

Corte a 31/dic/2015

Indicador: Requerimientos de órganos de control externo atendidos oportunamente.

Los Entes de Control Externo remiten permanentemente a la Dirección de Control Interno, a través de correos electrónicos y/o radicados en la ventanilla única de la Alcaldía en el aplicativo ORFEO, copia de los requerimientos efectuados al Alcalde y/o a las dependencias de la Administración Central del Municipio de Santiago de Cali, con el fin de facilitar el flujo de información entre los entes externos y la entidad.

La Dirección de Control Interno facilita oportunamente la atención de los requerimientos efectuados por los Entes de Control Externo a las diferentes dependencias de la Administración Central del Municipio de Santiago de Cali, coordinando permanentemente con los servidores públicos (canales de comunicación designados en las diferentes dependencias) la distribución y entrega de la información, con el fin identificar previamente la información relevante y pertinente que ellos requieran, así como los funcionarios idóneos para atender sus requerimientos.

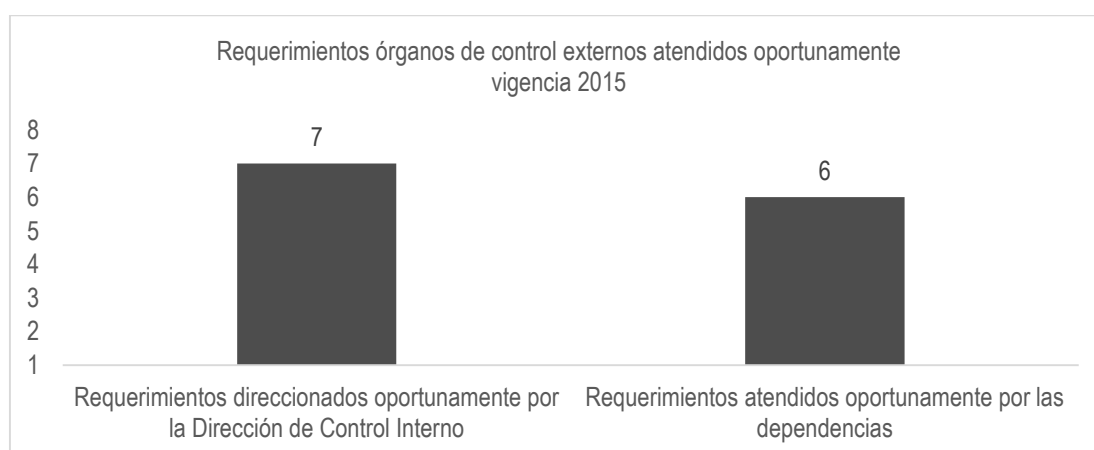
Los Servidores Públicos de la Administración Central del Municipio de Santiago de Cali, deben atender y dar respuesta veraz, oportuna y con calidad a los requerimientos efectuados por los Entes de Control Externo, de conformidad con los criterios establecidos por los mismos y por la Dirección de Control Interno.

Los Servidores Públicos de la Administración Central del Municipio de Santiago de Cali, deben conocer y aplicar permanentemente la guía establecida por la Dirección de Control Interno,

para la atención efectiva de los Entes de Control Externo, con el fin de evitar inconsistencias en la entrega de la información y deficiencia en la atención.

Con corte al 31 de diciembre de 2015 se atendieron 7 requerimientos de los Entes de Control Externos y se dieron respuestas oportunas por parte de las dependencias involucradas en los 6 requerimientos con un cumplimiento del 86%. Lo anterior corresponde a una situación presentada el 30 de septiembre de 2015 por la Secretaría de Vivienda Social, la cual recibió un requerimiento de la Contraloría General de la República, para el cual tenían plazo de respuesta hasta el 7 de octubre pero incumplieron con los términos dando respuesta el 9 de octubre de 2015.

Gráfico 4.4



Auditorías realizadas por la Contraloría General de Santiago de Cali:

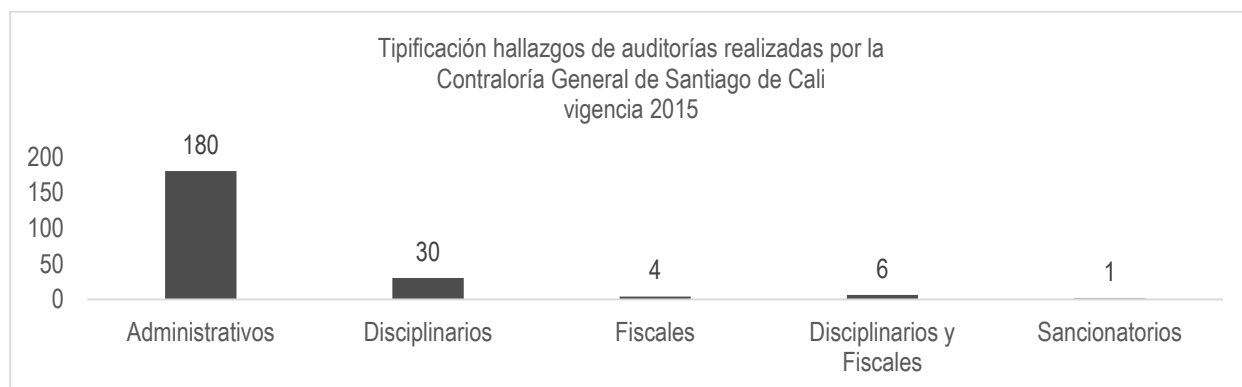
Para el año 2015 la Contraloría General de Santiago de Cali, a través de las cinco (5) Direcciones Técnicas que tiene, realizó a las diferentes dependencias de la Administración Central 17 auditorías, clasificadas así: 2 en la Modalidad Regular; 13 en la Modalidad Especial y 2 en la Modalidad Express, el detalle de cada auditoría es el siguiente:

Cuadro 4.5 Auditorías realizadas por la Contraloría General de Santiago de Cali

No Orden	Nombre de la Auditoría	Modalidad	Vigencia
01	Cierre Fiscal Municipio de Santiago de Cali, Entidades Descentralizadas y Asimiladas	Regular	2014
02	AGEI Intersectorial Especial a la Gestión e Inversión Pública en Cultura	Especial	2014
03	AGEI a la Gestión Fiscal del Municipio de Santiago de Cali (Incluye Concejo Municipal)	Regular	2014
04	AG al Plan de Obras por contribución de Valorización denominado "21 Megaobras"	Express	2009/2015
05	AGEI a la Construcción y Mantenimiento de la Infraestructura Vial Urbana Secretaría de Infraestructura y Valorización	Especial	2012/13/14
06	AGEI a la Liquidación, Reconocimiento y Pago de la Nómina del Municipio de Santiago de Cali	Especial	2013/2014

No Orden	Nombre de la Auditoría	Modalidad	Vigencia
07	AG al Fomento al Deporte y la Recreación	Especial	2014 al 31 mayo 2105
08	AG a la prestación del Servicio Educativo	Especial	2014
09	AG al Plan Decenal de Cultura y de Turismo del Municipio de Santiago de Cali	Especial	2012/13/14 y del 1 enero al 31 mayo de 2015
10	AG a las presuntas irregularidades en el manejo de los recursos públicos provenientes de la Sobretasa Bomberil al Impuesto Predial Unificado, mediante los Convenios Suscritos entre el Municipio de Santiago de Cali y el Benemérito Cuerpo de Bomberos	Express	2011/12/13/14
11	AG al Seguimiento de los Planes de Mejoramiento.	Especial	2012/13/14
12	AGEI al parque automotor del Municipio de Santiago de Cali	Especial	2013/2014
13	AGEI Intersectorial a las Poblaciones Vulnerables Identificadas en la Estrategia de los Territorios de Inclusión y Oportunidades - TIO	Especial	2013/2014
14	AGEI a la habilitación del suelo urbanizable ya los programas de reducción del déficit habitacional – Fondo Especial de Vivienda y Secretaría de Vivienda Social	Especial	2014
15	AG a la Contratación Secretaría de Salud Pública Municipal	Especial	Segundo trimestre 2014 y primero 2015
16	AGEI Intersectorial al Alumbrado Público del municipio de Santiago de Cali	Especial	2013/2014
17	AG a la evaluación a la gestión de la contratación del DAGMA	Especial	Enero -Sept. 2015

Gráfico 4.5



La Dirección de Control Interno coordinó con las diferentes dependencias de la Administración Central, la rendición de los Planes de Mejoramiento a través de los Aplicativos SIRECI de la Contraloría General de la República y SIA de la Contraloría General de Santiago de Cali, utilizando los formatos que se tienen definidos por dichos organismos para ese fin, para que se rindieran oportunamente dentro del plazo máximo que se tiene para su rendición, el cual

no puede exceder de quince (15) días hábiles, contados a partir de la radicación de los informes finales producto de las auditorías que han practicado en sus diferentes modalidades.

Informe de Austeridad del Gasto Público:

En cumplimiento al Decreto No. 1737 de 1998, expedido por el Ministerio de Hacienda “Por el cual se expiden medidas de Austeridad y Eficiencia en el Gasto Público” y modificado por el Decreto del Departamento Administrativo de la Función Pública No. 0984 del 14 de mayo de 2012 en su artículo 22, y el artículo 10 de la Ley 1474 de 2011, expedido por el Congreso de Colombia “por la cual se dictan normas orientadas a fortalecer los mecanismos de prevención, investigación y sanción de actos de corrupción y la efectividad del control de la gestión pública”, la Dirección de Control Interno preparó y entregó al Alcalde los informes trimestrales de Austeridad del Gasto Público, determinando el grado de cumplimiento de estas disposiciones y las acciones que se deben tomar al respecto para dar cumplimiento a estas medidas, para su preparación se tomó como fuente de información la oficina de Planeación de la Dirección de Desarrollo Administrativo y la Oficina de Contabilidad del Departamento Administrativo de Hacienda Municipal. Como conclusión se pudo evidenciar que la Administración Central del Municipio de Santiago de Cali ha dado cumplimiento a las normas en materia de austeridad del gasto público durante el periodo 2015.

Indicador: Contratos objeto de auditorías visibles que aplican la herramienta de transparencia.

Apuntándole al fortalecimiento de los mecanismos de control social dentro del programa lucha contra la corrupción, con la ejecución del proyecto APLICACIÓN DE LA AUDITORIA INTERNA A AUDITORIAS VISIBLES Y DEMAS HERRAMIENTAS DE TRANSPARENCIA EN LAS DEPENDENCIAS DE LA ADMINISTRACION CENTRAL DE CALI con B.P No. 41482 por un valor total ejecutado de \$135.244.420, esta dirección realizó en la administración central de Santiago de Cali, las auditorías a los contratos objeto de auditorías visibles para verificar el cumplimiento de la aplicación de la herramienta de transparencia en cada uno de ellos.

Se identificaron las dependencias de la Administración que contaban con contratos ajustados a la normativa municipal vigente, con relación al cumplimiento de la implementación de auditorías visibles, tales como:

Secretaría de Desarrollo Territorial y Bienestar Social - 2 contratos

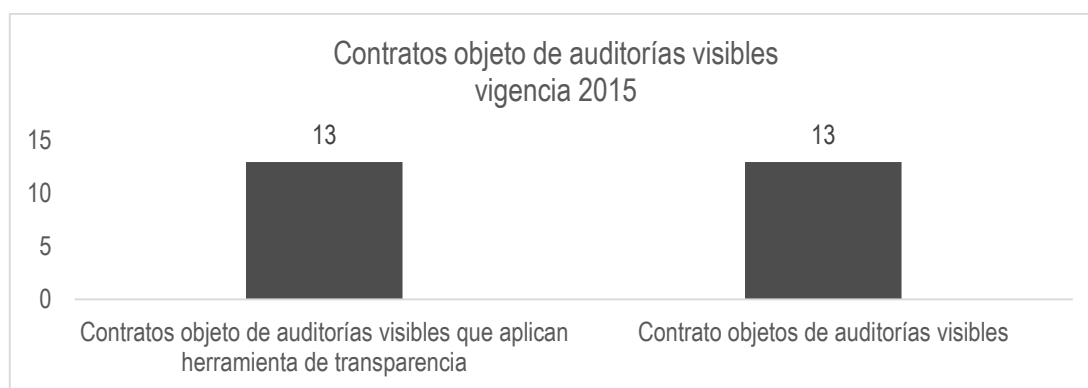
Secretaría de Deporte y Recreación - 7 contratos

Secretaría de Salud Pública Municipal - 3 contratos

Departamento Administrativo de Gestión del Medio Ambiente - 1 contrato

El indicador se formuló para alcanzar el 70% de los contratos objeto de auditoria visibles de la Administración Central, sin embargo se logró revisar el 100%.

Gráfico 4.6



Con la anterior gráfica se ilustra que al total de los 13 contratos sujetos de aplicarles la herramienta de Auditorías Visibles se les aplicó dicha herramienta, lo que nos arroja una cobertura del 100% de los contratos, cumpliendo con las normas que reglamentan este aspecto.

5. DIRECCIÓN DE CONTROL DISCIPLINARIO INTERNO

El presente informe es un consolidado de los resultados obtenidos durante el año 2015 en la Dirección de Control Disciplinario Interno.

La Dirección de Control Disciplinario Interno está fundamentada en el artículo 76 de la ley 734 de 2002 (Código Disciplinario Único). “Toda entidad u organismo del Estado, con excepción de las competencias de los consejos superior y seccionales de la judicatura, deberá organizar una unidad u oficina del más alto nivel, cuya estructura jerárquica permita preservar la garantía de la doble instancia, encargada de conocer y fallar en primera instancia los procesos disciplinarios que se adelanten contra sus servidores.” (...) En todo caso, la segunda instancia será de competencia del Nominador salvo disposición legal en contrario. (...)”

La acción disciplinaria cumple una doble función: correctiva y preventiva, de acuerdo con el artículo 16 del Código Disciplinario Único. Además, es responsabilidad de esta Dirección “*fixar las políticas y planes para un adecuado ejercicio de la función pública dentro del marco preventivo de la función disciplinaria*”¹. En cumplimiento de estas disposiciones, en el año 2005, se da inicio al proceso de creación del Observatorio de la Conducta Oficial, entendido como una instancia de la Administración Municipal, que articula, establece alianzas, lidera y apoya el desarrollo científico – tecnológico participativo con el fin de avanzar en la comprensión de la gestión pública. En el año 2008, después de desarrollar un diagnóstico del Observatorio, se genera su redimensionamiento como Observatorio de la Gestión Pública, el cual se constituye en una posibilidad de fortalecer la acción estatal, desde una perspectiva permanente y garantista, asumiendo la concepción del estado social de derecho y democracia basada en el ejercicio de los derechos humanos, en el cual, la responsabilidad, la ética pública (tanto de servidores públicos como de ciudadanos), el compromiso y la coherencia, son impulsados desde las buenas prácticas, el intercambio de experiencias, la investigación y la participación ciudadana, para evitar y prevenir, desde el proceso disciplinario, los factores críticos que se imponen en el quehacer de la gestión pública.

La Dirección de Control Disciplinario Interno durante la vigencia 2015, estableció acciones, metas e indicadores guardando coherencia con los lineamientos estratégicos del Plan de Desarrollo 2012 – 2015 “CaliDA Una Ciudad para Todos” a partir de la siguiente estructura:

5.1 Línea 6. CaliDA: Buen Gobierno para Todos

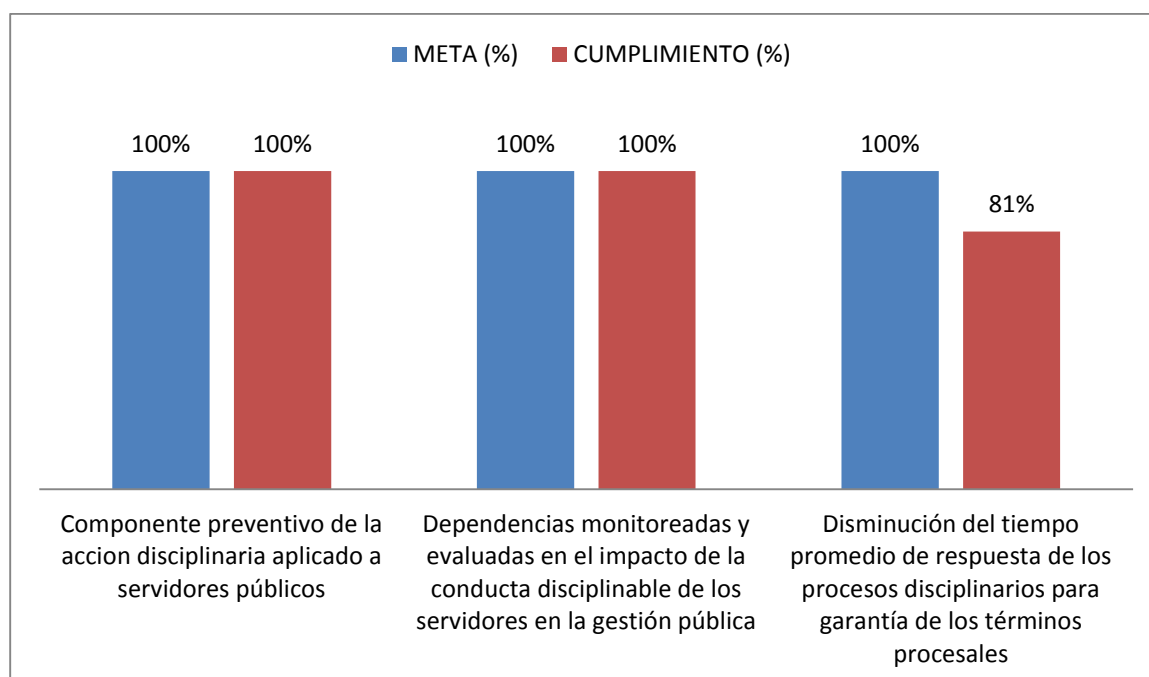
5.1.1 Componente 6.3: Cali, Un Gobierno Transparente

5.1.1.1 Programa 6.3.3: Lucha contra la Corrupción

Se presentan a continuación las metas del Plan de Desarrollo que son responsabilidad de esta Dirección, indicando la gradualidad en el cuatrienio para su cumplimiento:

¹ Acuerdo 101 de 2002, artículo 3°, numeral 7°.

Cuadro 5.1 Cumplimiento metas Plan de Desarrollo 2012 - 2015, Dirección de Control Disciplinario Interno.



Fuente: Elaboración propia, con información del cuadro 1S de la Dirección de Control Disciplinario Interno.

PLAN DE DESARROLLO

Indicador: Disminución del tiempo promedio de respuesta en los procesos disciplinarios para garantía de los términos procesales.

Para la vigencia 2015, se logró disminuir el tiempo promedio de respuesta de los procesos disciplinarios a 2.48 años.

En el año 2012, 2013 y 2014 logró superar la meta del plan indicativo, a Diciembre 31 del año 2015 alcanzó 2,48 años promedio para dar respuesta a los procesos disciplinarios.

Para el cuatrienio se logró terminar 3.404 procesos disciplinarios, incluyendo 203 fallos proferidos. Óptima gestión que está relacionada con la modernización del proceso Control Disciplinario la cual incluyó la implementación de todos los módulos del Software Softcontrol logrando la sistematización total de la Dependencia, permitiendo llevar a cabo un seguimiento sistematizado a la gestión disciplinaria por abogado, generar alertas procesales e información estadística correcta y precisa.

Indicador: Componente preventivo de la acción disciplinaria aplicado a servidores públicos.

En la vigencia 2015, se capacitó a 1.236 servidores públicos de la Entidad cumpliendo con la meta proyectada para la vigencia, logrando un acumulado en el cuatrienio de 6.019 Servidores Públicos capacitados en la acción disciplinaria.

Para esta misma vigencia se logró llevar a cabo el programa de implementación del componente Preventivo en el Municipio de Santiago de Cali en las 17 dependencias de la

Administración Central Municipal y en 10 Instituciones educativas oficiales, logrando así cumplir un poco más de la meta establecida en el Plan de Desarrollo.

En el año 2012, 2013 y 2014 logró superar la meta del plan indicativo, capacitando por año más de 1.160 funcionarios públicos en Código Disciplinario Único.

Indicador: Dependencias monitoreadas y evaluadas en el impacto de la conducta disciplinable de los servidores en la gestión.

Cumplió con la meta del plan indicativo para el año 2012, 2013 y para el 2014 logró su objetivo final. Permitiendo la realización de cuatro publicaciones, que contienen seis investigaciones de temas de gestión pública del Municipio:

- Construcción de indicadores de transparencia
- Sondeo de Satisfacción en el puesto de trabajo
- Análisis del Impuesto Predial Unificado (IPU)
- Análisis de la Conducta disciplinable y la Transparencia en Santiago de Cali
- Caracterización docente oficial y conducta disciplinable en Santiago de Cali
- Condiciones del servidor público y análisis de conducta disciplinable

INVERSIÓN

Durante el año 2015, se ejecutaron los siguientes Proyectos de Inversión:

BP 22042106 Proyecto “Mejoramiento de la Gestión de la Acción Disciplinaria en la Administración Central del Municipio de Santiago de Cali”.

Este proyecto tuvo como objetivo fortalecer la acción disciplinaria en el marco de los principios de economía y celeridad que rigen la actuación procesal, así como se buscó alcanzar mejores niveles de eficacia y eficiencia en todas las etapas del proceso disciplinario.

La dinamización del Proceso Disciplinario permitió terminar 869 procesos, con respecto a la meta del Plan de Desarrollo 2012 – 2015 el promedio de respuesta de los procesos disciplinarios para garantía de los términos procesales quedó en 2.4 años.

Con este proyecto se logró la actualización del Software Softcontrol para la sistematización de los procesos disciplinarios, módulos actualizados:

- Módulo de Administrador: Creación del módulo de consultas de expedientes activos el cual permite consultar expedientes activos escaneados y en formato pdf.
- Modulo Registro de Autos: Actualización y mejora de la opción de consulta de expedientes.
- Modulo Abogado Operador: Análisis de la opción de consulta de alertas para las indagaciones preliminares en el módulo de los abogados operadores.

Adicionalmente se implementaron los siguientes módulos:

- Módulo de Notificaciones: El cual permite realizar las consultas de la información en cuanto a los investigados e informantes, al igual que la actualización de dicha

información en la base de datos, permite igualmente consultar la información básica del expediente en cuanto a que dependencia pertenece abogado y conducta.

- Módulo de Archivo: Se está realizando el diseño de la base de datos que va a almacenar toda la información de la signación topográfica de los expedientes inactivos de la Dirección, al igual que permitirá arrojar consultas y estadísticas del estado del expediente en el área de archivo.
- BP 22042105 Proyecto “Implementación del Componente Preventivo del Proceso Disciplinario en el Municipio de Santiago de Cali”.

Esta dependencia tiene como misión ejercer una acción preventiva, es por esto que este proyecto contempló dentro de su objetivo capacitar en la acción disciplinaria a los servidores públicos de la Administración Municipal de Santiago de Cali, logrando disminuir las posibles faltas disciplinarias por desconocimiento de la ley disciplinaria.

Se planteó como meta estratégica en el marco del Plan de desarrollo 2012 – 2015 la capacitación a 1.160 servidores públicos.

Para este periodo se logró capacitar a 1.231 servidores Públicos de 1.160 que era la meta, llevadas a cabo en 17 Dependencias y 10 Instituciones educativas oficiales.

GESTIÓN

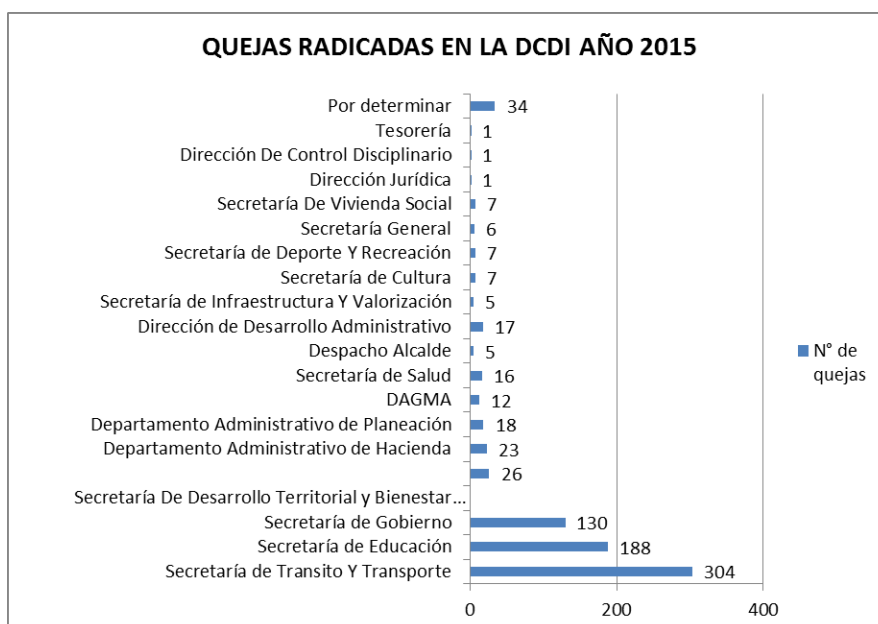
Durante la vigencia 2015, se radicaron 808 quejas disciplinarias en la Dirección de Control Disciplinario así:

Cuadro 5.2 Quejas radicadas en la Dirección de Control Disciplinario Interno, 2015

Dependencia	Cantidad
secretaría de tránsito y transporte	304
secretaría de educación	188
secretaría de gobierno	130
secretaría de desarrollo territorial y bienestar social	26
departamento administrativo de hacienda	23
departamento administrativo de planeación	18
Dagma	12
secretaría de salud	16
despacho alcalde	5
dirección de desarrollo administrativo	17
secretaría de infraestructura y valorización	5
secretaría de cultura	7
secretaría de deporte y recreación	7
secretaría general	6
secretaría de vivienda social	7
dirección jurídica	1
dirección de control disciplinario	1
tesorería	1
por determinar	34
totales	808

Fuente: Software Softcontrol Dirección de Control Disciplinario Interno – Corte Diciembre 31 de 2015

Gráfico 5.1 Quejas radicadas en la Dirección de Control Disciplinario Interno, 2015



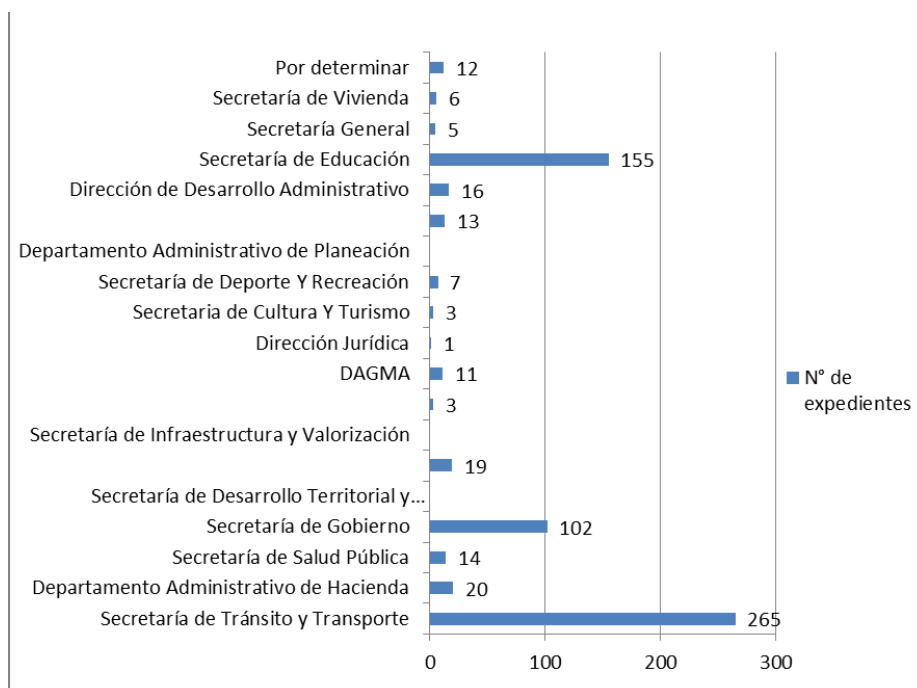
Durante la vigencia 2015, se abrieron 652 expedientes en la Dirección de Control Disciplinario así:

Cuadro 5.3 Expedientes abiertos en la Dirección de Control Disciplinario Interno, 2015

Dependencia	Cantidad
secretaria de transito y transporte	265
departamento administrativo de hacienda	20
secretaria de salud publica	14
secretaria de gobierno	102
secretaria de desarrollo territorial y bienestar social	19
secretaria de infraestructura y valorización	3
dagma	11
dirección juridica	1
secretaria de cultura y turismo	3
secretaria de deporte y recreación	7
departamento administrativo de planeación	13
dirección de desarrollo administrativo	16
secretaria de educación	155
secretaria general	5
secretaria de viivenda	6
por determinar	12
totales	652

Fuente: Software Softcontrol Dirección de Control Disciplinario Interno – Corte Diciembre 31 de 2015

Gráfico 5,2 Expedientes abiertos en la Dirección de Control Disciplinario Interno, 2015



En la presente vigencia se abrieron 652 expedientes en comparación con los 769 de la vigencia anterior, lo que representa una disminución del 91.5%.

Se tramitaron y terminaron 869 procesos disciplinarios Incluyendo 22 fallos proferidos por la Dirección de Control Disciplinario Interno, donde 14 fallos fueron sancionatorios.

EJECUCIÓN PRESUPUESTAL

Finalmente, en el siguiente cuadro se muestra el comportamiento del gasto. La Dirección ejecutó Mil Ciento Sesenta y Seis Millones Cuatrocientos Sesenta y Un Mil Ochocientos Noventa y Seis pesos (1.166.461.896) Mcte.; que equivalen, al 97.3% del presupuesto asignado.

Cuadro 5,4 Detalle ejecución presupuestal Dirección de Control Disciplinario Interno, 2015

Concepto	Ppto Asignado	Ppto Ejecutado	% Ejecucion
Funcionamiento	762.674.677	747.416.549	97.9
Honorarios	420.500.000	414.900.000	98.6
Servicios Técnicos	326.651.477	325.780.000	99.7
Caja Menor	15.523.200	6.736.549	43.4
Inversion	Asignado: 356.400.000 1ª Adición: 24.608.000 2ª Adición: 44.400.000 3ª Adición: 10.000.000 Total: 435.408.000	419.045.347	96.2
BP 22042105 Implementación Del Componente Preventivo Del Proceso Disciplinario En El Municipio De Santiago De Cali.	127.789.440	116.348.880	91.0
BP 22042106 Mejoramiento De La Gestión De La Acción Disciplinaria En La Administración Central Del Municipio De Santiago De Cali	Asignado: 228.610.560 Adiciones: 79.008.000 Total: 307.618.560	302.696.467	98.4
Total	1.198.082.677	1.166.461.896	97.3

Fuente: Sistema Gestión Financiera Territorial, corte a 31 de Diciembre de 2015.

6. DEPARTAMENTO ADMINISTRATIVO DE HACIENDA

6.1 Línea 6. CaliDA: Buen Gobierno para Todos.

6.1.1 Componente 6.2: Gestión Fiscal, contable y Financiera.

6.1.1.1 Programa 6.2.1: Sostenibilidad fiscal y soberanía tributaria con resultados

- Indicador Avance en la implementación de gestión tributaria propia.

Cuadro 6.1. Indicador: Avance en la implementación de gestión tributaria propia.

Nombre Indicador	Unidad de medida	Línea Base 2011	Meta 2012-2015	Ejecución acumulada 2015	Responsable
Avance en la implementación de gestión tributaria propia.	%	0	100	100	DAHM

Fuente: Plan de Desarrollo 2012 – 2015 Calida: Una ciudad para todos. Pág. 255

Después de 7 años de gestión tributaria a cargo del contratista UT Sicali, el 1 de noviembre de 2012 quedó en firme la terminación unilateral del contrato por objeto ilícito por lo que a partir de esa fecha el municipio recupera la autonomía tributaria. Lo anterior, implica recuperar aspectos tales como la gestión de la información de los contribuyentes, así como mejoras sustanciales en eficiencia en la gestión tributaria del Departamento Administrativo de Hacienda Municipal.

Dentro de las acciones que se hicieron que este contrato se termine, fue el hecho de que la unión Temporal SICALI NO cumplió obligaciones contractuales como la de actualizar los avalúos catastrales y/o gestionar el recobro de la cartera vencida. Una vez recuperada la gestión tributaria, el Departamento Administrativo de Hacienda, implementó un plan de trabajo en dos fases: contingencia y excelencia, lo cual permitió la atención al público de manera ininterrumpida desde el 1º de noviembre además de ejecutar acciones que ayudaron a recuperar y fortalecer el recaudo de los impuestos municipales, como por ejemplo el predial, teniendo en cuenta que la dinámica de este impuesto en los años anteriores al se había mantenido en niveles bajos y vegetativos.

La actualización de la base catastral del municipio, permite contar a la fecha con un censo inmobiliario real y confiable, y se configuró como el principal insumo ser asertivo en la formulación y ejecución de las políticas públicas, además de impactar positivamente el recaudo del municipio. Con base en lo anterior, es fundamental resaltar el sentido social de la Administración Municipal cuando en compañía del Concejo Municipal se aprueba el Acuerdo No. 338 de 2012 el cual establece un límite al incremento del impuesto predial por motivo de la actualización catastral, con el propósito que a los ciudadanos propietarios, el incremento en los avalúos catastrales no afectara negativamente las finanzas de sus hogares.

Con la aprobación los acuerdos Nos. 346 del 2013 y 383 del 2015, la Administración Municipal adoptan las amnistías tributarias establecidas por las Leyes No 1607 de 2012 y 1739 de 2014. Se implementa entonces los denominados “Papayazos Tributarios”, que incentivan al

contribuyente a ponerse al día con los impuestos municipales al poder contar con un descuento sobre las sanciones e intereses del tributo adeudado. Lo anterior, más un plan de cobro persuasivo y coactivo constante ayudo a la recuperación cartera del municipio.

Indicador: Declaración tributaria electrónica implementada (0 a 112 pasos implementados).

Cuadro 6.2. Indicador: Declaración tributaria electrónica implementada (0 a 112 pasos implementados)

Nombre Indicador	Unidad de medida	Línea Base 2011	Meta 2012-2015	Ejecución acumulada 2015	Responsable
Declaración tributaria electrónica implementada (0 a 112 pasos implementados)	%	0	100	100	DAHM

Fuente: Plan de Desarrollo 2012 – 2015 Calida: Una ciudad para todos. Pág. 255

En el año 2013 se logró cumplir en un 100% la meta del Indicador: “Declaración tributaria electrónica implementada (0 a 112 pasos implementados)”, una vez se realiza la implementación de la Declaración Tributaria Electrónica. Esta se publica en la página Web de Hacienda en el link: <http://www.cali.gov.co/tributaria/publicaciones/impuestos> en Inea pub con el fin de poner a disposición de los contribuyentes una herramienta útil para la presentación de la declaración de impuesto de Industria y Comercio y el Rete ICA.

- Indicador: Cumplimiento oportuno contribuyentes (predial).

Cuadro 6.3. Indicador: Cumplimiento oportuno contribuyentes (predial).

Nombre Indicador	Unidad de medida	Línea Base 2011	Meta 2012-2015	Ejecución Acumulada al 2015	Responsable
Cumplimiento oportuno contribuyentes (predial)	%	54	60	57,4	DAHM

Fuente: Plan de Desarrollo 2012 – 2015 Calida: Una ciudad para todos. Pág. 255

Indicador: Cumplimiento oportuno contribuyentes (Industria y Comercio)

Cuadro No.4. Indicador: Cumplimiento oportuno contribuyentes (ICA)

Nombre Indicador	Unidad de medida	Línea Base 2011	Meta 2012-2015	Ejecución Acumulada al 2015	Responsable
Cumplimiento oportuno contribuyentes (ICA)	%	73.9	90	98.7	DAHM

Fuente: Plan de Desarrollo 2012 – 2015 Calida: Una ciudad para todos. Pág. 255

El análisis de los indicadores: “Cumplimiento oportuno contribuyentes (predial)” y “Cumplimiento oportuno contribuyentes (ICA)” se realiza de manera conjunta, ya que la Subdirección de Impuestos y Rentas integra sus procesos internos para desarrollar las actividades que darán alcance a las metas propuestas en el plan de desarrollo 2012 -2015.

Durante el periodo 2012 -2015, la Subdirección de Impuestos y Rentas del Departamento Administrativo de Hacienda Municipal fortalece sus acciones una vez el gobierno local recupera la soberanía tributaria del municipio.

La recuperación de la autonomía tributaria implicó poner en marcha un plan de trabajo en dos fases que comenzó en noviembre del 2012. Dicho plan se dividió en dos fases: la de contingencia y la de excelencia. La primera fase se logró de manera exitosa: al modernizar las instalaciones físicas del Centro de Atención al Contribuyente, además se logró prestar el servicio de atención a los ciudadanos de manera ininterrumpida desde el 1 de noviembre de 2012.

Por otro lado, la fase de la excelencia logró implementar las siguientes estrategias como: la modernización de la atención y excelencia transaccional, la descentralización y mejoramiento de los servicios de atención, la habilitación de múltiples canales de atención al contribuyente (Línea 195, Medios Virtuales de facturación y declaraciones electrónicas y Web Service), el fortalecimiento de la cultura tributaria para fortalecer la cultura de servicio y el conocimiento del contribuyente sobre los impuestos municipales. Todo lo anterior con el propósito de mejorar el servicio y fortalecer la cultura tributaria del municipio de Santiago de Cali.

En ese orden de ideas, se puede decir que las acciones con congruentes con el resultado final de las metas propuestas. El indicador “Cumplimiento oportuno contribuyentes (predial)” logró un avance significativo alcanzando el 57.4%. Por su lado el indicador “Cumplimiento oportuno contribuyentes (Industria y Comercio)” sobrepasó las expectativas proyectadas en el Plan de Desarrollo 2012-2015, y alcanzó el 98.7% del cumplimiento (8.7% más que la meta al 2015).

Por otro lado, durante la vigencia del 2015 (con corte a noviembre) se cuenta con un cumplimiento oportuno de los contribuyentes de Impuesto Predial Unificado del 57,4% que corresponde a 408.810 Predios al día para el cumplimiento de esta meta se realizaron los siguientes logros:

Contribuyentes fiscalizados (inexactos, omisos y otros tributos) en la vigencia 2015: Para la vigencia 2015 se realizó el 100% de las investigaciones tributarias planeadas (inexactos, omisos y otros tributos) en la vigencia, discriminados así: Omisos 2.000 investigaciones, Inexactos 2.200 investigaciones y otros tributos 763 investigaciones.

Actos administrativos proyectados para determinación y liquidación de los impuestos municipales en la vigencia 2015: Se proyectaron el 65% de los actos administrativos, este valor corresponde al promedio de la ejecución en cada uno de los procedimientos así: 27% de liquidaciones Oficiales de Aforo, 55% de Solicitudes de liquidación, 75% de proyectos de corrección, 89% de sanciones por no declarar y 79% liquidaciones oficiales de Impuesto Predial.

Contribuyentes atendidos de forma personalizada: en la vigencia 2015 se atendieron en los diferentes centros de atención y CALI's un total de 234.990 contribuyentes en forma personalizada.

Predios que son propiedad del municipio ajustados según selección y solicitud: en la vigencia 2015 de los 1000 predios seleccionados se han ajustado un total de 1999 con un cumplimiento superior al 100%.

Encuesta de nivel de satisfacción del usuario realizada: en la vigencia 2015 se realizaron 4 mediciones trimestrales de nivel de satisfacción del usuario en la facturación con un total 3.516 personas encuestadas.

Actos administrativos proyectados en la vigencia 2015 (Solicitudes varias): en 2015 se proyectaron el 82% de los actos administrativos asignados correspondiente a: Pólizas, Tutelas, Recursos de Reposición, Exoneraciones, Derechos de Petición, Recursos de Reconsideración, Revocatorias y Silencios Administrativos.

Informes de seguimiento trimestral al plan anual de gestión tributaria: durante la vigencia 2015 fueron proyectados 4 informes de seguimiento trimestral al Plan Anual de Gestión Tributaria.

Programa de cultura tributaria: A diciembre de 2015 se han ejecutado en un 100% las actividades del programa de cultura tributaria de la siguiente manera:

- ✓ Se gestionó la firma de un acta de Cooperación entre la Secretaría de Educación y Hacienda, se realizó el evento de lanzamiento de la Cartilla Tributaria, socializando el trabajo con los rectores de las I.E Publicas de Cali.
- ✓ Se realizaron 47 capacitaciones de los siguientes temas: Estampilla Pro cultura, Participación en la Feria informativa de servicios de la Alcaldía en tu barrio, Actualización Tributaria, Socialización Papayazo Tributario.
- ✓ Se realizaron 5 piezas educativas sobre los siguientes temas: Régimen Simplificado, Medios Magnéticos, como diligenciar el formulario de ICA en la página web y Estampilla Pro cultura.
- ✓ Se ejecutó todo lo planeado en cuanto a medios de comunicación relacionado con vencimiento de Impuesto Predial, Vencimiento de ICA, Papayazo Tributario.
- ✓ Se actualizó la página web en cuanto a trámites y servicios con los siguientes temas: Sobretasa Bomberil, Impuesto a la Telefonía Urbana y Estampilla Pro desarrollo Urbano, Calendario Tributario 2015, Cartilla Tributaria, Gaceta Tributaria, Preguntas frecuentes Impuesto de Industria y Comercio, Régimen Simplificado, Fechas y descuentos vigentes en el impuesto Predial Unificado.
- ✓ Se compiló, estructuró y distribuyó las Ediciones de la Gaceta Tributaria, Ediciones 22 a la 29.

Archivos de gestión organizados: a diciembre del 2015 los Archivos de Gestión de la Subdirección de Impuestos y Rentas se encuentran organizados en un 82%.

- Indicador: Actualización Catastral Urbana (sobre base Catastral Urbana).

Cuadro No. 5. Indicador: Actualización Catastral Urbana (sobre base Catastral Urbana).

Nombre Indicador	Unidad de medida	Línea Base 2011	Meta 2012-2015	Ejecución Acumulada al 2015	Responsable
Actualización Catastral Urbana (sobre base Catastral Urbana).	%	0	100	100	DAHM

Fuente: Plan de Desarrollo 2012 – 2015 Calida: Una ciudad para todos. Pág. 256

En 2012, y junto con la recuperación de la gestión tributaria, la Administración Municipal inició el programa de actualización catastral del 100% del área urbana del municipio, que estaba incluido dentro del componente de Gestión Fiscal, Contable y Financiera del *Plan de Desarrollo 2012- 2015: CaliDA una Ciudad para todos*. Con dicha actualización, parte del programa “Sostenibilidad Fiscal y Soberanía Tributaria” se esperaba contribuir a la planeación sostenible y de largo plazo del Municipio y mejorar el flujo de caja de los recursos públicos.

La Actualización Catastral tiene por objeto actualizar la información jurídica, física y económica de los inmuebles públicos y privados del municipio, durante la vigencia 2012 se realizó la actualización catastral a 3 comunas urbanas (2,4 y 17) correspondiente a 167.536 predios actualizados, las cuales fueron priorizadas utilizando cuatro criterios básicos: antigüedad desde la última actualización de la formación catastral; cambios físicos desde la última actualización de la formación catastral; potencial de avalúo incremental; y área por destino en zonas homogéneas.

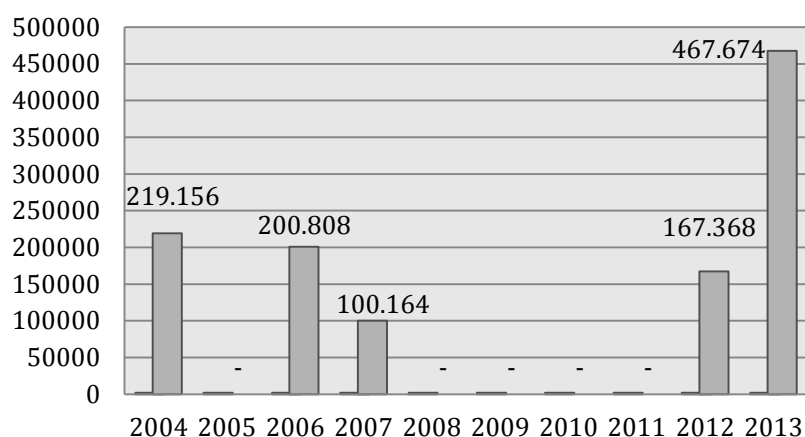
Como resultado físico y jurídico del proceso de actualización catastral realizado en las comunas 2, 4 y 17, se incorporaron 9.165 predios nuevos, 1.183.475 metros cuadrados construidos, con lo anterior las 3 Comunas pasaron de tener 158.172 predios a 167.360 predios, y se actualizaron 5.290 cambios de propietario.

El proceso de Actualización para el año 2013 se enmarca en realizar una actualización al censo catastral de las diez y nueve 19 comunas urbanas (1-3-5-6-7-8-9-10-11-12-13-14-15-16-18-19-20-21-22), que al 2012 se encontraban desactualizadas en el Municipio de Santiago de Cali, como resultado del componente físico y jurídico del proceso de actualización, se incorporaron 11.597 predios nuevos a la base catastral, 3.613.769 M² construidos y se actualizaron 467.674 predios y se actualizaron 48.892 cambios de propietario.

Otro resultado importante del proceso de actualización, es el registro del cambio de uso que han tenido los predios en las 19 comunas objeto de actualización, lo que refleja la dinámica de la ciudad en los años recientes.

Con los resultados anteriormente descritos se dio cumplimiento al 100% del indicador en la vigencia 2013.

Gráfica No. 1: Predios Actualizados por año
2004-2013



Fuente: Fuente: Sistema de Información Financiera Territorial SAP

Nota: Año 2007: Comunas 1-11-14-16-21.

Año 2012: Comunas 2-4-17

Año 2013: Comunas 1-3-5-6-7-8-9-10-11-12-13-14-15-16-18-19-20-21-22

Por otro lado, es fundamental resaltar las actividades desarrolladas por la Subdirección de Catastro relacionadas con el censo catastral del área rural del municipio de Santiago de Cali. El cual llegó a feliz término en el 2015. Así pues, la Dirección de Hacienda Municipal logra durante el cuatrienio 2012- 2015 Actualizar la Base Catastral del municipio, después de tantos años de ausencia de gestión administrativa frente a este tema.

Durante la vigencia 2015 se realizó la actualización catastral a la zona rural correspondiente a 15 corregimientos del Municipio de Cali, para un total de 40.146 predios en su componente físico, jurídico y económico.

Tabla No.1. Actualización Rural 2015

Uso Principal	Predios	Predios nuevos	Total predios
Administrativo	51	6	57
Bodega/Depósito	73	9	82
Cementerio	1	-	1
Comercial	270	65	335
Cultural	3	2	5
Educacional	137	5	142
Industrial	47	11	58
Sin unidad construcción	10.188	558	10.746
Recreacional	46	4	50
Religioso	68	12	80
Residencial	21.600	6.968	28.568
Salud	22	-	22
Total	32.506	7.640	40.146

Fuente: Subdirección de Catastro

Como resultado físico del proceso de actualización realizado en el área rural, hubo un crecimiento del 32% pasando de 2'838.449 a 3'759.784 de m2 en construcción, los anexos crecieron en el 86% pasando de 741.928 a 1.383.325 m², los corregimientos de Pance y Hormiguero crecieron por encima de los 125.000 m² construidos en los anexos. Se incorporaron 7.640 predios nuevos en los 15 Corregimientos.

- Indicador: Predios actualizados mediante conservación Catastral.

Cuadro No. 6. Indicador: Predios actualizados mediante conservación Catastral

Nombre Indicador	Unidad de medida	Línea Base 2011	Meta 2012-2015	Ejecución Acumulada al 2015	Responsable
Predios actualizados mediante conservación Catastral.	Número	299.332 (2008-2012)	537.000	535.663	DAHM

Fuente: Cuadro 3S: Seguimiento al Plan de Desarrollo. Plan Indicativo (Metas de productos Plan de Desarrollo) Versión 2015.

La Subdirección de Catastro adelanta los procesos de conservación, que consisten en el conjunto de operaciones destinadas a mantener al día los documentos catastrales correspondientes a los predios, de conformidad con los cambios que experimenta la propiedad inmueble en sus aspectos físico, jurídico, económico y fiscal conforme a la Resolución 70 de 2011.

La gestión catastral dentro de sus procesos misionales realiza la conservación catastral, proceso que se realiza a solicitud de parte, predio a predio a través de la ejecución de 5 tipos de mutaciones y/o cambios agrupados desde la norma en mutaciones de primera, de segunda, de tercera, de cuarta, de quinta y rectificaciones.

El indicador denominado “Predios actualizados mediante conservación Catastral” en el periodo 2012-2015 alcanzó un 99.75% de la meta propuesta en el Plan de Desarrollo. En total fueron actualizados mediante el proceso de conservación catastral 236.331 predios del municipio de Santiago de Cali. Logrando llegar al indicador propuesto en 535.663.

Cuadro No. 7: No. de predios actualizados mediante conservación catastral

Vigencia	2012	2013	2014	2015
Predios Actualizados	29.041	154.789	273.543	78.290

Fuente: Subdirección de Catastro

En la vigencia 2015, como resultado del proceso de conservación se realizaron durante el 2014, trámites a través de los diferentes grupos del proceso de Conservación Catastral, (Mutaciones Oficina, Mutaciones Registro, Mutaciones Terreno, Propiedad Horizontal), con apoyo de los grupos de informática catastral, cartografía, visitas a terreno y jurídica catastral.

Para la vigencia 2015 se proyectó una meta de 80.000 predios, teniendo como resultado 78.290 predios actualizados cumpliendo con el 98% de la meta proyectada.

- Indicador: Confiabilidad en la información contable del Municipio.

Cuadro No.8. Indicador: Confiabilidad en la información contable del Municipio.

Nombre Indicador	Unidad de medida	Línea Base 2011	Meta 2012-2015	Ejecución Acumulada al 2015	Responsable
Confiabilidad en la información contable del Municipio.	%	95	>=95	92.4	DAHM

Fuente: Plan de Desarrollo 2012 – 2015 Calida: Una ciudad para todos. Pág. 256

La meta en el periodo 2012-2015 era subsanar como mínimo el 95% de los hallazgos encontrados por los entes de control en la información contable del Municipio de Cali en el AGEI Regular de los Estados Financieros de la Administración Municipal con corte a diciembre 31 del 2011.

La meta del Plan de Desarrollo 2012 -2015 Calida: una ciudad para todos, apunta al mejorar la confiabilidad de la información contable del municipio. Para ello, se propuso cuantificar el avance por medio de un indicador de periodicidad anual y cuya fórmula es la siguiente:

$$(1- (\text{Numero de hallazgos en firme para la CGM} / \text{Total de Hallazgos del AGEI regular})) \times 100$$

Desde el año 2012 este indicador ha ido mejorando, pasando de un resultado de 81.25% y un cumplimiento de un 85.5%. Finalmente, en el año 2015 el indicador arroja un 92.41% y un cumplimiento sobre la meta propuesta de un 97.3%, como se puede observar en el siguiente cuadro:

Tabla No.2: Seguimiento anual indicador: confiabilidad de la información contable

Periodicidad de la Medición	Meta del Período	Total número de hallazgos en firme para la CGM	Total de hallazgos para el municipio	Resultado	% de Variación	% de Cumplimiento
(Anual)	(si aplica)					
2012	95%	6	32	81,25%	-13,80%	85,50%
2013	95%	12	131	90,84%	-4,20%	95,60%
2014	95%	9	93	90,32%	-4,7%	95,10%
2015	95%	6	79	92,41%	-2,60%	97,30%

Fuente: Departamento Administrativo de Hacienda – Contaduría General Municipal

Es importante anotar que la meta para el 2012 al 2015 era de >=95% de cumplimiento, teniendo en cuenta la información del cuadro anterior, se indica que no superamos la meta, pero si evolucionamos un 11.16% en el resultado del indicador de confiabilidad.

La Contaduría General del Municipio logró avances importantes en el cuatrienio 2012–2015, frente al nivel de confiabilidad de la información contable, teniendo en cuenta siempre la aplicación de su objetivo estratégico que es: generar información contable, pertinente,

oportuna y acorde con la realidad del Municipio, desarrollo diversas actividades con miras a mejorar los reportes de información financiera requerida por las diferentes entidades reguladoras y de control, como son:

Contaduría General de la Nación: Se remitió en forma oportuna la Información Financiera, Económica, Social y Ambiental, que consta del Balance general consolidado, Estado de actividad económica, Estado de Flujo de efectivo y Estado de Cambios en el Patrimonio: en los cortes solicitados trimestralmente en las vigencias 2012, 2013, 2014 y 2015. Adicionalmente, a través del Sistema Consolidado de Hacienda e Información Pública CHIP, fueron enviadas las Notas Generales y Específicas a los Estados contables de los años 2012, 2013 y 2014 con corte al 31 de diciembre. Para el caso de la vigencia 2015, la información aportada se encuentra con corte a septiembre, dado que actualmente la Contaduría General del Municipio se encuentra trabajando en consolidar la información para cerrar el año 2015.

La información de los Estados Financieros hasta el mes de septiembre del 2015, se encuentra publicada en la página web del municipio. Los libros oficiales de contabilidad, soporte de los Estados Contables son: el “libro diario” el cual esta generado hasta septiembre del 2015 y el “libro mayor y de Balance” generado hasta el mes de agosto del 2015. En el mismo sentido, fue remitida la información pertinente para conformar el Boletín de Deudores Morosos del Estado – BDME, de los semestres Diciembre- Mayo y junio- Noviembre del 2012, 2013, 2014 y 2015. De acuerdo con la normatividad existente, las entidades públicas deben suministrar trimestralmente información financiera a la Contaduría General de la Nación en el Formulario No. CGN2005_002_OPERACIONES_RECIPROCAS, el cual contiene información de los hechos económicos o transacciones registradas entre sí, ya sea entre dos o más entidades contables públicas en cuentas del Balance General o del Estado de Actividad Financiera, Económica, Social y Ambiental.

En la vigencia 2015, se han elaborado 140 comunicaciones de respuesta de operaciones reciprocas, distribuidos en 96 correos electrónicos y 44 oficios por el Sistema Orfeo. El Municipio de Santiago de Cali reporto al mes de marzo de 2015 a 219 entidades, en junio fueron reportadas 206 entidades y en el mes de septiembre 196 entidades, con base en el informe generado trimestralmente de las diferencias presentadas en el proceso de consolidación de la Contaduría General de la Nación. Para el tercer trimestre Julio – Septiembre se presentaron partidas conciliatorias con 249 entidades públicas, estas diferencias se clasificaron por temas: Impuesto Predial Unificado, Impuesto de Industria y Comercio, Contribución por Valorización y Cuotas Partes Pensionales. Los anteriores temas son los que mayor diferencia presentan, para lo cual se realizó oficio No. 2015413140009344 de noviembre 30 de 2015 a la Subdirección de Rentas solicitando conciliar los temas referentes al Impuesto Predial y el impuesto de Industria y Comercio para 64 entidades. En el mismo sentido, se envió el Oficio No. 2015413140009354 de Noviembre 30 de 2015 a la oficina de Desarrollo Administrativo para que se conciliara el tema de Cuotas Partes Pensionales sobre 42 entidades y con el oficio No. 2015413140009364 de Noviembre 30 de 2015 se informó a la Secretaría de Infraestructura y Valorización, para que revisara el tema de Contribución por Valorización sobre 28 entidades. Fueron enviadas igualmente comunicaciones a la Secretaria de Educación y al Fondo Local de Salud para que revisarán el tema correspondiente al Sistema General de Participaciones.

Contraloría Municipal: Se atendieron los cierres de la Vigencia con la Contraloría Municipal de Santiago de Cali. Reportando formatos F1 y F1A que corresponden a los saldos y movimientos contables y las operaciones reciprocas a corte de diciembre 31 del 2012, 2013 y 2014 a través del SIA. (Sistema Integral de Auditoria).

Dirección de Control Interno: Se atendieron las auditorías de evaluación al MECI, Sistema de gestión de la calidad SISTEDA, PQRS, Gestión documental, riesgos, incluidas en los planes de auditoría, elaborando los planes de mejora respectivos y efectuando seguimiento a dichos planes.

DIAN: Se presentó información Exógena del Municipio, los medios magnéticos, por cada vigencia y se remitieron de manera oportuna vía Internet, además se efectuaron los procesos correspondientes a las declaraciones mensuales de Retención en la fuente, ICA y Estampillas Municipales y Departamentales, así como la declaración bimestral de IVA. Todas las declaraciones se presentaron a tiempo.

Banco República: Se remitió vía Internet la información de la cuenta de servicios para la balanza de pagos donde se incluyen todas las operaciones de ingresos y egresos de servicios por operaciones en el exterior por cada vigencia.

Subdirección de Rentas del Municipio: Se entregó la Información Exógena de Medios Magnéticos al Municipio de Santiago de Cali al corte de diciembre 31 de cada vigencia,

Los logros efectuados por la Contaduría General del Municipio en el periodo 2012 al 2015, que ameritan destacar debido a la mitigación de riesgos y agilización en el proceso contable, que hizo posible el aumento en el nivel de confiabilidad son los siguientes:

Ajuste de la ficha técnica de impuestos y contabilidad: con el fin de apoyar el proceso de contratación de las diferentes dependencias de la Administración Central. Este proceso ha generado mayor agilidad en la causación y pago de cuentas por pagar al presentarse una considerable mitigación en el riesgo de registros contables erróneos.

Remodelación de los Indicadores de Gestión: fichas técnicas de formulación y en el 2015, la aprobación completa de estos por el DAPM. Quedando 4 indicadores de eficiencia, 1 de eficacia y otro de efectividad. A estos indicadores se les efectúa seguimiento mensual para verificar el cumplimiento de las políticas establecidas.

Rediseño de los procedimientos ligados al Subproceso de Contabilización: opera la Contaduría General del Municipio y actualización del Nomograma Institucional.

Socialización de la normatividad tributaria y fiscal: En el periodo transcurrido se ha efectuado para todos los funcionarios socialización de la normatividad en las dependencias Municipales, contratistas, y funcionarios de las diferentes entidades relacionadas con el proceso contable.

- Indicador: Recuperación de la cartera tributaria vencida.

Cuadro No. 9. Recuperación de la cartera tributaria vencida.

Nombre Indicador	Unidad de medida	Línea Base 2011	Meta 2012-2015	Ejecución Acumulada al 2015	Responsable
------------------	------------------	-----------------	----------------	-----------------------------	-------------

Recuperación de la cartera tributaria vencida	Millones de pesos	0	317.000	369.995	DAHM
--	----------------------	---	---------	---------	------

Fuente: Cuadro 3S: Seguimiento al Plan de Desarrollo. Plan Indicativo (Metas de productos Plan de Desarrollo) Versión 2015.

Durante el cuatrienio, la Subdirección de Tesorería Municipal ha desarrollado diversas estrategias de cobro persuasivo y coactivo como: envíos de oficios físicos, mensajes de texto y correos electrónicos a los contribuyentes morosos, seguimiento a los procesos de cobro coactivo, atención continua para que los contribuyentes opten por realizar acuerdos de pago de sus deudas con el municipio, así como la implementación de los “Papayazos Tributarios” dando cumplimiento a lo establecido en los Acuerdos Nos. 346 del 2013 y 383 del 2015, los cuales adoptan las amnistías tributarias establecidas por las Leyes No 1607 de 2012 y 1739 de 2014. Las anteriores acciones descritas fueron fundamentales para incentivar a los contribuyentes a ponerse al día con los impuestos municipales y así recuperar en \$369.995 millones de la cartera del municipio.

En el año 2015, esta meta fue cumplida en su totalidad en un 148.5%, al pasar de \$86.250 millones a \$128.078 al 31 de diciembre de 2015, lo cual representa un recaudo de \$41.828 millones por encima de la meta establecida para la vigencia.

En cuanto al cumplimiento acumulado, esta meta fue cumplida en su totalidad en un 107,2% para el periodo 2012-2015, al pasar de \$345.000 millones a \$369.995, lo cual corresponde a un recaudo de \$24.995 millones por encima de la meta establecida en el plan de desarrollo.

Es importante resaltar que la vigencia 2013 y 2015 presentan un comportamiento sobresaliente, en coherencia con el resultado de la adopción de la amnistía tributaria (Papayazo), contenido en las leyes 1607 de 26 de diciembre de 2012 y 1739 del 23 diciembre de 2014.

Tabla No.3. Recaudo Consolidado – Vigencia anterior

Vigencia	Metas - Precios Constantes		Recaudo - Corriente		Cumplimiento Acumulado		Cumplimiento Anual	
	Anual	Acumulado	Anual	Acumulado	(%)	Diferencia (\$)	(%)	Diferencia (\$)
2012	86.250	86.250	65.351	65.351	75,8%	(20.899)	75,8%	(20.899)
2013	86.250	172.500	100.820	166.171	96,3%	(6.329)	116,9%	14.570
2014	86.250	258.750	75.746	241.917	93,5%	(16.833)	87,8%	(10.504)
2015	86.250	345.000	128.078	369.995	107,2%	24.995	148,5%	41.828

Fuente: SGFT-SAP - Cifras en millones de pesos. Fecha de corte: 31Diciembre 2015.

- Indicador: Armonización de la base predial de la Administración Municipal.

Cuadro No.10: Armonización de la base predial de la administración Municipal.

Nombre Indicador	Unidad de medida	Línea Base 2011	Meta 2012-2015	Ejecución Acumulada al 2015	Responsable
	%	0	100	64,4	DAHM

Armonización de la base predial de la Administración Municipal.

Fuente: Cuadro 3S: Seguimiento al Plan de Desarrollo. Plan Indicativo (Metas de productos Plan de Desarrollo) Versión 2015

En esta meta participan el Departamento Administrativo de Hacienda, el Departamento Administrativo de Planeación, Secretaría de Vivienda, Dirección de Desarrollo Administrativo, Metrocali y Emcali, este informe reporta lo ejecutado por la Subdirección de Catastro Municipal.

En la vigencia 2013 se adelantaron acciones orientadas a la consolidación de los sistemas de información como el proyecto de estratificación mediante la interrelación entre la Subdirección de Catastro y el Departamento Administrativo de Planeación, lo cual apunta a la armonización de la base predial de la Administración Municipal.

Para la vigencia 2015 se armonizaron 4.204 en la variable estrato.

Como resultado de este indicador de la vigencia 2012 a la vigencia 2015 se armonizaron 317.794 predios alcanzando el 64.4% de la meta.

- Indicador: Módulos de SAP en productivo en el SGAFT.

Cuadro No. 11. Indicador: Módulos de SAP en productivo en el SGAFT.

Nombre Indicador	Unidad de medida	Línea Base 2011	Meta 2012-2015	Ejecución Acumulada al 2015	Responsable
Módulos de SAP en productivo en el SGAFT.	Número	13	25	25	DAHM

Fuente: Cuadro 3S: Seguimiento al Plan de Desarrollo. Plan Indicativo (Metas de productos Plan de Desarrollo) Versión 2015.

Esta meta fue cumplida en su totalidad en un 100% en el año 2014, ya que al finalizar dicho año se habían implementado 25 módulos de SAP en el Sistema de Gestión Administrativo y Financiero Territorial – SGAFT.

7. DEPARTAMENTO ADMINISTRATIVO DE PLANEACIÓN

7.1. Línea 2. CaliDA: Bienestar para todos

7.1.1. Componente 3.2: Construyendo Tejido Social

7.1.1.1. Programa 2.7.1: Por Cali Participo

Indicador: Estrategias, instrumentos y mecanismos de participación diseñados e implementados con el objeto incentivar la participación y organización ciudadana.

En el marco del proyecto de Apoyo al Consejo Municipal de Planeación, se brindó soporte logístico y administrativo en las siguientes actividades:

- La realización de doce (12) reuniones del CMP, los días junio 30, julio 6 y 17, agosto 3 y 11, septiembre 7 y 25, octubre 5, noviembre 3 y 27, diciembre 9 y 11 de 2015, lo cual fue soportado con actas y listados de asistencia.
- Así mismo, se brindó apoyo logístico para realizar el seguimiento y evaluación del Plan de Desarrollo del Municipio de Santiago de Cali, para lo cual se adelantaron encuestas de percepción, las cuales fueron aplicadas a consejeros y otros líderes. Para este producto, el Departamento Administrativo de Planeación entregó la Evaluación 2014 del Plan de Desarrollo.
- De otra parte se apoyó logísticamente la organización de 3 foros: Foro 1, Evaluación del Plan de Desarrollo y del POT, realizado en la Sociedad de Mejoras Públicas el 12 de Noviembre, con asistencia de 56 personas. Foro 2, sobre Desarrollo Humano, adelantado el 3 de Diciembre en la Sociedad de Mejoras Públicas, con la asistencia de 9 personas y el Foro 3, Presupuesto Participativo, desarrollado en la Sociedad de Mejoras Públicas en Diciembre 14, con la participación de 30 personas.
- Igualmente, se apoyó el desplazamiento de representantes de esta instancia de participación al XIX Congreso del Sistema Nacional de Planeación adelantado en la ciudad de Tunja, entre los días 17 al 20 de noviembre de 2015.
- Por último, los miembros del CMP se cualificaron en seguimiento y evaluación del Plan de Desarrollo, en talleres adelantados los días 21, 23 y 28 de octubre y el 5 de noviembre, para un total de 20 horas. Lo anterior teniendo en cuenta la función que cumplen en esta temática.

7.2. Línea 3 CaliDA: Prosperidad para Todos

7.2.1. Componente 3.1: Competitividad de Cali y la Región

7.2.1.1. Programa 3.1.1: Consolidación de Clústeres Productivos

Indicador: Programas de fomento y fortalecimiento de clústeres existentes en la ciudad

Código Indicador	Meta	Meta 2015	Ejecución 2015
33010010001	En el período 2012 - 2015, se apoyan 6 programas de fomento y fortalecimiento de clústeres existentes en la ciudad	6	6

Los clústeres existentes en la ciudad son Calzado y cuero, Movilidad Sostenible, Red Clúster de Energía y el clúster de BPO, KPO e ITO que contienen (2) clústeres; PacificShore y PacificTIC. De esta manera se fortalecen (6) clústeres en la ciudad.

- Metodología de Fomento y Fortalecimiento de clústeres

La formulación del Programa de Fomento y Fortalecimiento de Clústeres – PFFC, inició desde la identificación del problema a solucionar, el propósito del PFFC, los objetivos, visión, misión, MEGA (Meta Grande y Ambiciosa), beneficios, estrategia de sostenibilidad, equipo de trabajo y áreas de acción de los Clústeres atendidos.

Es así, que desde el principio, el programa trabajó en tres líneas de acción a saber:

- Articulación con la institucionalidad
- Gestión de acciones con los empresarios para la organización de clústeres
- Realización de acciones para incrementar la competitividad de las iniciativas clúster
- Articulación institucional

Para promover la articulación necesaria entre las instituciones Municipales y Nacionales con miras al fortalecimiento competitivo regional, el Programa definió lo siguiente.

- ✓ Articular y promover el desarrollo de actividades conjuntas con Aliados del Programa Fomento y Fortalecimiento de Clústeres – PFFC.
- ✓ Lograr el apoyo de las instituciones (RUPIV, MINCIT- PTP, Gobernación del Valle, CNP, ASOCÁMARAS, Cajas de compensación, y demás) para la implementación de la estrategia del PFFC.
- ✓ Que los clústeres tengan acceso a los instrumentos de fomento regional, nacional e internacional.
- ✓ Ayudar en la relación de actores Público-Privados
- ✓ Participar en las mesas de coordinación público-privada de los clústeres y en los espacios afines a estos.

- ✓ Conocer las Buenas prácticas que se realizan a nivel nacional e internacional para incentivar los clústeres.

Al final se logró involucrar y trabajar en conjunto con los siguientes actores:

- Organizaciones de colaboración

Cámara de Comercio de Cali
ProColombia
Comité Universidad- empresa. Estado CUEEV
ÁSOCAMARAS,
Cámara de Comercio de Buenaventura,

- Instituciones académicas

Universidad Javeriana
Universidad del Valle
Universidad San Buenaventura Cali
Universidad Autónoma de Occidente
SENA
Universidad Tecnológica de Pereira
Universidad ICESI
Universidad Santiago
Universidad Libre.
Universidad Nacional de Palmira
RUIV Red de Universidades

- Organizaciones del Nivel Departamental

Gobernación Valle del Cauca
EMCALI
Gobernación del Valle del Cauca
InvestPacific
ANDI
TECNA
Fuerza Aérea Colombiana
ZONAMERICA
CDP - Centro de Desarrollo Productivo- Cali,
UNIVAC - ACICAM
COMFENALCO

- Organizaciones del nivel nacional

Red Clúster Colombia
Innpulsa
Bancoldex

Ministerio de Industria Comercio y Turismo
Departamento Nacional de Planeación DNP
Programa de Transformación Productiva PTP
Ministerio de Minas y Energía Colombia,
Ministerio de Transporte Colombia.

- Organizaciones del Nivel Internacional

KOIKA (Corea del Sur),
Ministerio de Océanos y Pesca (Corea del Sur)
WorldFriends Corea
Banco Mundial,
Cluster Development (España)

– Gestión de acciones con las iniciativas clústeres

Los componentes de gestión para las iniciativas clústeres del PFFC, son:

- ✓ Identificación y selección de iniciativas clúster
 - ✓ Planeación estratégica.
 - ✓ Realización de acciones para incrementar la competitividad de los clústeres
-
- ✓ Identificación y selección de iniciativas clúster. Consistió en definir los criterios de selección del clúster, y para desarrollar esta actividad se creó el Comité Ad hoc-Académico y Metodológico. Éste fue conformado por docentes de universidades de la región, que cuentan con estudios de doctorado y/o experiencias en temas de cadenas productivas y clústeres. En éste comité se definieron los parámetros y variables para la identificación y selección de cadenas productivas y clústeres, así como la metodología con la cual la institucionalidad atendería los clúster identificados. La identificación lleva a una priorización que implica el orden de atención a sus necesidades más no una exclusión de sectores y actividades productivas.
 - ✓ Planeación estratégica. La planeación estratégica se realizó con la Metodología de Rutas competitivas definida por el Ministerio de Comercio, Industria y Turismo de Colombia, la cual tiene como resultados:
 - Estructura o mapa de actores de Cada clúster
 - Revisión de los retos estratégicos de cada clúster
 - Benchmarking
 - Plan de Acción
 - Gobernanza del Clúster.
 - ✓ REALIZACIÓN DE ACCIONES PARA INCREMENTAR LA COMPETITIVIDAD DE LOS CLÚSTERES. LAS ACCIONES COMPRENDEN LAS SIGUIENTES Y SERÁN DETALLADAS MÁS ADELANTE EN ESTE DOCUMENTO.
 - Apoyar a los clúster en la formulación y gestión de proyectos.

- Apoyar la comercialización de los productos de los clústeres y realizar la divulgación de los éxitos de los clústeres.
- Apoyo en Comunicaciones y Diseño gráfico
- Logros generales en la gestión de Clústeres

Partiendo de la línea base, de cero clústeres atendidos, el Programa de Fomento y Fortalecimiento de Clústeres logró impactar 11 clústeres con cerca de 8000 empresas generadoras de más de 50.000 empleos. Y se refieren a los siguientes clústeres:

- Red Clúster de energía. Compuesto por las iniciativas Clúster de Energías Sostenibles y de Movilidad Sostenible
- Clúster de Calzado y Cuero
- Clúster de BPO, KPO, ITO
PacificShore
PacifiTIC
- Clúster de Logística
- Apoyo a otros clústeres. Se apoyó las iniciativas clúster lideradas por la Cámara de Comercio de Cali:
Macrosnacks
Proteína Blanca
Excelencia Clínica
Bienestar y Cuidado personal
Bioenergía

En los numerales siguientes se muestran los resultados de forma más detallada, de las iniciativas clústeres lideradas por el Programa de fomento y Fortalecimiento del Clúster del Municipio de Cali.

- Formulación y gestión de proyectos con los clústeres

En el marco de la generación de una propuesta de acompañamiento para la estructuración de proyectos de investigación e innovación y de ciencia, tecnología e innovación, el Equipo de Clústeres de la Alcaldía de Cali, ha propuesto la siguiente metodología, compuesta por 16 pasos y que tiene los logros que se detallan posteriormente en un cuadro.

- Identificación de fuentes de financiación
- Divulgación de las convocatorias
- Revisión de términos de referencia- preselección de entidades a apoyar
- Solicitud de cita
- Verificación de los criterios de selección del proponente y de las empresas participantes
- Presentación de la asistencia técnica a brindar y alcance del acompañamiento
- Contextualización general de la empresa, definición de las necesidades frente al proyecto y propuesta del plan de trabajo
- Realización de árbol de problemas, árbol de objetivos y alternativas de solución
- Justificación del proyecto (orientada a innovación o CTI)
- Definición de la matriz de marco lógico (hasta definición de actividades
- Realización del plan de sostenibilidad del proyecto

- Presupuesto y cronograma (basado en cotizaciones)
- Corrección de estilo del documento
- Revisión de la lista de chequeo y recomendaciones finales para la presentación
- Evaluación por parte de la entidad proponente y entrega de certificado
- Realización de propuesta de plan de mejoramiento, para continuar efectuando las acciones calificadas como positivas y transformar las evaluadas como negativas.

**Cuadro 7.1 Proyectos estructurados
2013-2015**

Descripción	2013	2014	2015	Total
	4	4	3	
Fuentes de financiación identificadas	KOICA Onudi Sela Cooperación Alemana	PTP Sena Fontur Innpulsa	Mincultura Innpulsa Colciencias	11
Convocatorias identificadas y divulgadas	10	18	21	49
Asesorías para la estructuración de proyectos	2	8	10	20
Proyectos estructurados	2	8	8	18
	(1 KOICA – Apoyo logístico) (COOPERACIÓN ALEMANA)	(3 - PacifiTIC) (2 Cuero y Calzado) (1 -PacificShore) (1-Energía) (1-Logística)	(1-Energía) (1-Clúster de Conocimiento) (5 – Proquimes, L'Mar, Frutidelicias, Congelados Criss, La Tribu Calima) (1- FENALCO)	

- **Gestión en acuerdos comerciales de los clústeres**

El Programa de Fomento y Fortalecimiento de Clúster del Municipio de Santiago de Cali (PFFC), tiene además de su función de apoyar a los diferentes actores y sectores económicos dentro de la metodología de Encadenamientos Productivos e iniciativas Clúster del Municipio, otra importante labor que es la de apoyar las actividades comerciales / tecnológicas de quienes hacen parte del Programa.

Es así que para justificar y evidenciar el acompañamiento del Programa de Fomento y Fortalecimiento de Clústeres Municipales, mencionamos algunas de las actividades desarrolladas.

- *CalzAgosto y PacificLeather del sector de Cuero, Calzado y Marroquinería.* Para estos eventos el programa brindó apoyo en sus estrategias de comunicaciones y

de publicidad para posicionar y visibilizar ambos eventos, al igual que la Iniciativa Clúster de Cuero, Calzado y Marroquinería.

- ✓ Boletines de Prensa
 - ✓ Difusión por redes sociales
 - ✓ Diseño gráfico para propuesta de imagen del evento CalzAgosto 2015
 - ✓ Lifting gráfico de poster Pacific Leather
 - ✓ Difusión de eventos vía Mail
- *Acuerdo comercial del Sector Energético de la Región del Suroccidente Colombiano.* Con el fin de potenciar la generación de energía eléctrica en zonas no interconectadas, las empresas que conforman el Clúster de Energía del Suroccidente, decidieron implementar el sistema de Micro Turbinas de la empresa Alemana Smart HydroPower. Para socializar lo anterior, el apoyo brindado por el PFFC fue:
- ✓ Difusión por redes sociales
 - ✓ Diseño de la invitación de la convocatoria
 - ✓ Difusión de la convocatoria vía Mail
 - ✓ Apoyo logístico en la ejecución del encuentro
- Apoyo en comunicaciones y diseño gráfico a los clústeres

El trabajo de Community Manager (Responsable o gestor de la comunidad de internet, en línea, digital o virtual) tiene como una de sus funciones el hacer seguimiento noticioso a los diferentes medios de comunicación económica y a los perfiles de empresas o personas que comparten actividades o intereses con nosotros, y en cuyas opiniones transmiten su qué hacer diario o ideas que ayudan a mejorar el ecosistema empresarial local.

Otra función que tiene el Community Manager es la generación de contenido, y para eso, el PFFC en su estrategia de comunicaciones esbozó el cómo deben ser pensados los mensajes para conservar la unidad temática del programa. (La periodicidad varía según las actividades desarrolladas por el PFFC).

Es así que dentro de las funciones y responsabilidades ya mencionadas de un Community Manager, el Programa de Fomento y Fortalecimiento de Clúster del Municipio agregó dentro de su portafolio el diseño gráfico, el cual ayuda a que los mensajes, invitaciones o las piezas de diseño que se generaran en el marco de nuestras actividades fueran lo suficientemente agradables para captar la atención de nuestro público y puedan servir a todos los actores locales atendidos.

La Estrategia de Medios 2.0 buscaba acompañar y difundir información de interés entre los actores de la cadena productiva y comunidad en general, cuyas aficiones estuvieran ubicados en temas Macro Económicos y de Competitividad del Municipio de Santiago de Cali, El Valle del Cauca y todo el territorio Nacional.

El resultado que permitía la difusión de información en los medios 2.0 o redes sociales era producto de un trabajo colaborativo con los diferentes actores que hacen parte del proceso productivo Municipal, Regional y Nacional, y del equipo de trabajo de Desarrollo Económico del Departamento Administrativo de Planeación Municipal de Cali, ya que en

la misma labor, el trabajo en redes implica el continuo seguimiento a los mensajes, noticias y otras publicaciones para utilizarlas como insumo en el proceso de producción de contenidos de interés.

- Red clúster de energía

La iniciativa Clúster de Energía nace en el año 2012 como respuesta a la necesidad de trabajar en pro de la cadena productiva de energía y de la región. Luego de varias jornadas de reflexión estratégica y generación de confianza se conformó el grupo promotor, quien para el mes de junio del año 2013 oficializó el CLÚSTER DE ENERGÍA DEL SUROCCIDENTE COLOMBIANO, esto gracias al apoyo de las entidades del gobierno departamental y local. (Al decir Suroccidente, hace referencia al grupo integrado inicialmente por los departamentos del Valle del Cauca, Cauca, Nariño y Risaralda).

En 2014 la Cámara de Comercio de Cali identificó cinco clúster estratégicos, entre ellos, se destaca el Clúster de Bioenergía. Éste Clúster maneja temas en común y actividades que se pueden realizar de manera conjunta como capacitaciones, desarrollo de proveedores, investigación y análisis/propuestas de regulación y, en vista que en ambas mesas de trabajo hay participantes en común, se acordó definir la Red Clúster el Suroccidente Colombiano como la sumatoria de ambos esfuerzos.

Al igual que en el PTP, la Red Clúster considera la cadena productiva del sector de energía eléctrica y los bienes y servicios conexos con tres eslabones principales.

- El primero, se encarga de la generación, transmisión, distribución y comercialización de la energía eléctrica.
- El segundo produce bienes como son los cables, transformadores, motores y otros bienes eléctricos, electrónicos y/ o mecánicos utilizados en los sistemas de generación, transmisión y distribución de la energía eléctrica.
- El tercer eslabón, es el subsector de Servicios Conexos, él realiza el mantenimiento la ingeniería y construcción, los servicios financieros y el proceso de comercialización.

La Red Clúster integra también en sus cadenas de valor a la Academia, instituciones gubernamentales y de apoyo.

Como resultado de la revisión de la ejecución del plan estratégico del año 2013 del Clúster de Energía del Suroccidente Colombiano y del plan estratégico del Clúster de Bioenergía de la Cámara de Comercio, se encontraron nuevos desafíos y oportunidades de mejoría, los cuales conllevaron a redefinir el enfoque estratégico de la Red Clúster como: “Red de Clúster especializado en servicios de eficiencia energética con perspectiva Latinoamericana”, teniendo como bases fundamentales la innovación compartida y alianzas estratégicas entre los actores del Clúster; con cuatro focos de trabajo: Energía Sostenible, Movilidad Sostenible, Bioenergía y Laboratorio de alta Tensión.

- Iniciativa clúster de Calzado y Cuero

La iniciativa Clúster de Calzado y cuero nace en el año 2006 con el apoyo del Convenio realizado por la universidad de los Andes con el BID, como respuesta a la necesidad de trabajar en pro de la cadena productiva de calzado y cuero de la región.

La iniciativa clúster tiene la Misión de "Consolidar y fortalecer las empresas del Clúster del Cuero y Calzado del Valle del Cauca, a través de la articulación de la cadena productiva y de las entidades de apoyo del entorno para el mejoramiento de la competitividad, la creación y el posicionamiento de productos innovadores."

El Clúster del Cuero & calzado* del Valle del Cauca, comprende las empresas de todos los municipios del Departamento del Valle del Cauca

En el año 2013 el programa de Fomento y Fortalecimiento de Clúster de la Alcaldía del Municipio de Santiago de Cali comenzó el trabajo con la iniciativa clúster, en conjunto con el CDP del Cuero, UNIVAC Y ACICAM, (instituciones que venían impulsando el sector durante más de 8 años) para la identificación y el abordaje de las necesidades de fortalecimiento del "Clúster del Cuero y el Calzado del Valle del Cauca", con el fin de revisar las estrategias y planes de acción establecidos en el pasado plan estratégico.

Para la consecución de todas las actividades programadas, se realizaron talleres para definir la línea de trabajo y dirección de la iniciativa Clúster en presencia de todos sus actores: Empresarios, Academia y Estado; logrando conformar el Grupo promotor del Clúster.

En cuanto a la revisión del Plan estratégico se logró desde el año 2104 obtener un enfoque estratégico para el cluster en ser un cluster especializado en calzado casual de alto diseño y confort.

- Iniciativa clúster BPO, KPO, ITO

La iniciativa Clúster de BPO KPO ITO nació en el año 2012, pero en el 2014 sólo estaba haciendo gestión la mesa de Talento Humano, y debido al Apoyo del PFFC se retomaron actividades en el año 2015, logrando conformar el Grupo Promotor, hacer revisión al Plan estratégico y estructurar proyecto para presentarse a la convocatoria de Colciencias.

- Iniciativa clúster de Logística

La conformación de la iniciativa clúster de Logística fue impulsada directamente por el Programa de Fomento y Fortalecimiento de Clúster del Municipio de Cali en el año 2014. Este proceso se inició mediante el trabajo integrado con varios actores del Clúster donde en una primera etapa se dieron a conocer los aspectos más importantes del Memorando de Entendimiento entre el Gobierno Coreano y Colombiano para el Desarrollo Portuario en Colombia, el cual se realizó por la gestión del consultor Coreano en Logística Mr. Kim HyungNam, miembro del equipo del Programa de Fomento y Fortalecimiento de Clúster (PFFC). Este proyecto permitió generar confianza entre las partes y permitió la conformación de la Iniciativa Clúster de Logística del Valle del Cauca, lo que permite que ciudades como Buenaventura con su puerto y Cali como capital del Valle del Cauca se conviertan en la Gran Puerta del Pacífico y ejes de gran importancia para el desarrollo económico y logístico de todo el país, lo que traerá grandes beneficios en temas de competitividad y productividad.

La Iniciativa Clúster de Logística del Valle del Cauca ha Logrado agrupar los principales actores de la Logística tales como: Generadores de carga, actores que componen la infraestructura logística, operadores de transporte y servicios logísticos complementarios, entidades reguladoras y de vigilancia y demás entidades e instituciones de apoyo tanto públicas como privadas. Y ha logrado conformar un grupo que en este momento se encuentra ha desarrollado su plan de Acción.

- Descripción de las actividades desarrolladas por meta del PFFC, para el fortalecimiento de clúster de impacto regional

En el mes de mayo de 2013, el Fondo para la modernización de las Mipymes - INNPULSA abrió la convocatoria “IFR – 005 para la cofinanciación no reembolsable a propuestas que tengan por objeto fortalecer las capacidades estratégicas, de articulación y de gestión de las Comisiones Regionales de Competitividad”, y la Comisión Regional de Competitividad Valle del Cauca (CRC Valle), presentó proyecto denominado “Fortalecimiento del Sistema Regional de Competitividad del Valle del Cauca” con el fin de promover el desarrollo empresarial rápido, rentable y sostenido del departamento.

El Programa de Fomento y Fortalecimiento del Clúster del Municipio de Cali – PFFC, acompañó la estructuración del proyecto a Innpulsa y se presentó certificado de contrapartida al proyecto por valor de \$40'000.000, representado en tiempo parcial de (4) profesionales del grupo de trabajo del PFFC del Departamento Administrativo de Planeación Municipal de la Alcaldía Municipal de Santiago de Cali.

Durante lo recorrido en el año 2015 se completó la ejecución del proyecto IFR005-034 de INNPULSA, se logró atender a los clústeres regionales, aplicando los siguientes pasos: Identificación de los clústeres a diagnosticar, para posteriormente evaluar los resultados y realizar un proceso de priorización, y de acuerdo a este análisis escoger la ruta competitiva que en adelante se enfocaría el proyecto (MacroSnacks).

La metodología del Programa de Rutas Competitivas, es una iniciativa diseñada para que las empresas, a partir de la redefinición de su estrategia, identifiquen segmentos de negocios más atractivos y sofisticados en los cuales pueda competir. Esta metodología de atención a los clúster, ha sido probada a nivel internacional.

Las Rutas Competitivas son una metodología de iniciativa de refuerzo a clúster estructurada en las siguientes (3) fases; Diagnostico, Estrategia y Plan de Acción.

Dentro de los clúster acompañados y de los cuales se cuenta con información actualizada, se destacan (5) clústeres, como son; Proteína Blanca, Bienestar y Belleza, Excelencia Clínica, Macrosnacks, Bioenergía.

De igual manera se definió el Modelo de Estrategia de Sostenibilidad de la Comisión Regional de Competitividad (CRC), entidad regional que deberá ser el espacio público-privado central de construcción y priorización de la agenda estratégica de futuro del departamento entendiendo cuales son las oportunidades más factibles para desarrollar ecosistemas dinámicos y/o proyectos de innovación local que impulsen el crecimiento rápido, rentable y sostenido en el departamento desde el mercado.

Indicador: Implementación centro del servicio público de empleo

A través de los Centros de Empleo, se articula la demanda laboral con la oferta existente, y se le brinda las competencias a la oferta laboral de manera que responda a las necesidades de las empresas de acuerdo al entorno económico de la ciudad.

Para este efecto el Municipio de Santiago de Cali firmó un convenio de asociación con COMFANDI, para la continuidad y fortalecimiento de la operación del Centro de Empleo Municipal CEM, en la ciudad de Santiago de Cali, que ayude a los oferentes a encontrar un empleo conveniente y a los demandantes a contratar trabajadores preparados acorde a las necesidades empresariales, a través de un portafolio de servicios gratuitos de gestión y colocación de empleo donde a través de la articulación de acciones, esfuerzos, capacidades y conocimientos de las partes, se contribuya a dinamizar el empleo en la ciudad de Cali.

Este convenio se ejecuta entre julio y diciembre de 2015 con un aporte por parte del Municipio de Santiago de Cali de \$360.915.579 y por parte de Comfandi de \$848.744.105 para un total de \$1.209.660.684

Las principales acciones de servicios que ha realizado el Centro de Empleo Municipal son:

Cuadro 7.2 Actividades realizadas por el Centro de Empleo Municipal
Julio – Noviembre de 2015

		1 de 2
Descripción	Cantidad	
a. Recepción e información		
Hojas de vida registradas	19,500	
Visitas empresariales	615	
Empresas registradas	195	
Vacantes reportadas	4,355	
b. Talleres de orientación laboral	7,337	
c. Formación en competencias		
Formación en competencias transversales	363	
Formación para el trabajo	2,347	
d. Formación técnica	39	
e. Formación en competencias empresariales		
Cursos	658	
Diplomados	705	
f. Intermediación laboral		
Candidatos remitidos	6,077	
Contratados	1,295	
g. Atención a personas con discapacidad		
Hojas de vida registradas	105	
Talleres de orientación	74	
Candidatos remitidos	135	

1 de 2

Descripción	Cantidad
Contratados	32
Interpretación	171
Visitas empresariales	329
Vacantes reportadas	2,502
h. Otros servicios	
Beneficiarios Fosfec	
Subsidios (salud, pensión, monetario)	1,622
Valor del subsidio (millones de \$)	2,080
Capacitación para el trabajo (personas)	813
Valor capacitación (millones de \$)	839
Jornadas especiales y brigadas	7

Fuente: CEM / Comfandi

El Centro de Empleo Municipal atiende tres programas especiales direccionados por el Ministerio de la Protección Social y que difieren un poco de la ruta de empleabilidad convencional:

- RUTA DE ATENCIÓN DIFERENCIAL PARA VÍCTIMAS DEL CONFLICTO ARMADO.

Este programa es una oferta dirigida a víctimas del conflicto armado interno, con el objetivo de mejorar sus condiciones de empleabilidad y conocer las vacantes, de tal forma que se promueva su auto-sostenimiento.

Cuadro 7.3 Víctimas del conflicto armado atendidas
2015

Concepto	Cantidad
Socializados - Convocatoria	515
Caracterizaciones socio laborales	222
Visitas / sensibilizaciones empresariales	75
Gestión de empleo (Registro, caracterización, orientación laboral, perfilamiento, remisión a capacitación y acompañamiento psicosocial)	340
Colocación laboral - Contratados/as	43
Visitas domiciliarias	85

Fuente: CEM / Comfandi

- 40 MIL NUEVOS EMPLEOS

Programa de empleabilidad que tiene como objetivo facilitar la transición de la población joven, entre los procesos de formación y el mercado laboral por medio de la adquisición de experiencia relevante en los puestos de trabajo.

Cuadro 7.4 Actividades realizadas programa 40 mil nuevos empleos
2015

Concepto	Cantidad
Inscritos	1,163
Contratados	419
Cantidad de empresas contratantes	39
Empresas sensibilizadas	100

Fuente: CEM / Comfandi

- Transporte para el empleo

Programa que busca brindar una solución de movilidad a un grupo vulnerable de buscadores de empleo, que les permita participar en la ruta de empleabilidad y en los procesos de búsqueda de empleo.

En el período Julio – Noviembre de 2015, el valor del beneficio por cada oferente fue de \$23.400 correspondiente a 13 pasajes. En dicho período se entregaron 1,273 tarjetas de transporte en el MIO, por un valor de \$13.010.400.

7.2.1.2. Programa 3.1.2: Consolidación de Ventajas Competitivas Empresariales

Indicador: Empresas MiPymes que mejoran integralmente sus capacidades competitivas con instrumentos de fortalecimiento empresarial, debe orientarse a las Mipymes que son las que generan empleo

En el marco del convenio suscrito entre el Municipio y la Universidad ICESI en el 2015, se ha venido trabajando a través de los Centros de Desarrollo Empresarial Alaya, los cuales tienen como misión contribuir al mejoramiento de la productividad y competitividad de las MiPymes de la región, mediante programas de asesoría y capacitación, logrando así, promover su creación, supervivencia y crecimiento para contribuir a la transformación empresarial y social del país.

Los Centros Alaya de la Universidad Icesi, Bancóldex y la Comuna 20 ofrecen asesoría en creación y fortalecimiento empresarial a microempresas que realizan diversas actividades económicas. Estos servicios se brindan de forma gratuita, a través de reuniones personalizadas con los empresarios para tratar temas puntuales de las áreas de sus empresas como son: costos, mercadeo, administración, producción, entre otros.

**Cuadro 7.5 Clientes que han sido atendidos por los Centros por tipo de servicio
2015**

Tipo de servicio	Centro Alaya Universidad Icesi	Centro Alaya Bancóldex	Centro Alaya Comuna 20	Total
Creación de empresa – Asesoría	142	64	41	247
Mejoramiento Empresarial	28	72	27	127
Orientación acceso microcrédito	0	0	2	2
Apoyo en búsqueda de empleo	0	0	148	148

7.2.1.2.1. Componente 3.2: Fortalecimiento Empresarial

7.2.1.3. Programa 3.2.1: Impulso a MiPymes

Indicador: MiPymes apoyadas y fortalecidas

Se han desarrollado diferentes actividades las cuales han sido orientadas al apoyo y fortalecimiento a las Mipymes; sin embargo, es de resaltar el diseño y la implementación que se realizó del programa “Los negocios y la innovación” para el fortalecimiento de las habilidades e identificación de problemas en Mipymes de la ciudad y mejorar su competitividad en los mercados.

“Los negocios y la innovación” se inició desde el año 2014 dándole continuidad al año 2015; este programa incluyó tres talleres basados en técnicas de gamestorming, un modelo de trabajo que consiste en la implementación de juegos, la realización de lluvias de ideas y la identificación de problemas, que son la clave para la detección de nuevas oportunidades de negocio, realizar transformaciones al interior de la estrategia de crecimiento de las empresas o en sus modelos gerenciales.

Para la Alcaldía de Cali, la identificación de dificultades en las organizaciones y su solución, contribuye a la mejora de los procesos empresariales, al cumplimiento de sus propósitos, y por ende, al crecimiento de organizaciones que aporten al desarrollo competitivo de la ciudad.

El programa se desarrolló durante 12 horas, distribuidas en 3 sesiones; en este podrían participar Mipymes que cumplieran con los siguientes requisitos: -Planta de personal que cuente con 1-200 trabajadores -Activos totales por un valor inferior a 15.000 salarios mínimos mensuales legales vigentes -Haber realizado ventas previas de sus productos y/o servicios.

De igual forma se llevaron a cabo actividades en alianza con entidades a nivel local y regional como Cámara de Comercio, Red Regional de Emprendimiento, SENA, Organización de estados iberoamericanos, Universidad Icesi, en donde se logró impactar varios sectores económicos de las Mipymes, brindándole asistencia técnica para su apoyo y fortalecimiento.

A continuación se relacionan los programas desarrollados correspondientes al año 2015.

**Cuadro 7.6 Mipymes apoyadas y fortalecidas en diferentes programas
2015**

Programa	Cantidad
“Los negocios y la innovación”	212
Clínica de ventas	14
Creación de nuevos productos	14
Diplomado internacional Emprendimiento y Gestión de proyectos para la innovación y la gestión	47
Programa Valle E – Cámara de Comercio y Red Regional de Emprendimiento	23
Rueda de negocios	50
Programa desarrollo de sector de energía	21
Total	381

7.2.2. Componente 3.3: Emprendimiento e Innovación

7.2.2.1. Programa 3.3.1: Cultura Emprendedora e Innovadora

Indicador: Alianzas nacionales e internacionales para la promoción y fomento del emprendimiento

**Cuadro 7.7 Alianzas nacionales e internacionales
2015**

Entidad	Objeto
1. Coonfecopp	Promover la igualdad en la economía de Santiago de Cali a través de la Economía Solidaria, generar confianza en el sector de la Economía Solidaria y mejorar las oportunidades para el desarrollo integral de la ciudad de Santiago de Cali.
2. Fundación Club Campestre - Save the Children	Impulsar la economía social y solidaria, sus formas organizativas y nuevos modelos de trabajo en red para la generación de ingresos de grupos poblacionales, lo que permitirá el tránsito hacia una economía de mercado justa, social, política y ambientalmente responsable en el Municipio de Cali.
3. Fundación Emssanar	Impulsar la economía social y solidaria, sus formas organizativas y nuevos modelos de trabajo en red para la generación de ingresos de grupos poblacionales, lo que permitirá el tránsito hacia una economía de mercado justa, social, política y ambientalmente responsable en el Municipio de Cali.
4. Fundación FUNDESIA	Promover el desarrollo empresarial en los estudiantes de los grados decimo y once del Colegio San Gabriel ubicado en el Km 4 sector Polvorines # 3

7.2.2.1.1. Programa 3.3.4: Sistema Regional de Innovación, Emprendimiento y Empresariado

Indicador: Proyectos de Ciencia, Tecnología e Innovación presentados a Colciencias

La metodología implementada para la estructuración de proyectos se definió a partir de experiencias previas en la estructuración de proyectos empresariales. Innpulsa Colombia y Colciencias fueron las principales entidades nacionales que ofrecieron recursos para el desarrollo empresarial, la investigación y la innovación. De acuerdo con lo anterior, se consideró un modelo base de términos de referencia solicitado por estas dos entidades públicas y, a partir de éste y de la metodología de marco lógico, principal estándar mundial para la formulación de proyectos de gestión pública y cooperación internacional, se creó un documento del Programa de acompañamiento para la identificación y estructuración de proyectos.

A continuación, se presentan los 16 pasos realizados durante el programa de acompañamiento para la identificación y estructuración de proyectos, que ofrece la Alcaldía de Cali, a las Mipymes y clústeres.

- Identificación de fuentes de financiación
- Divulgación de las convocatorias
- Revisión de términos de referencia- preselección de entidades a apoyar
- Solicitud de cita
- Verificar los criterios de selección del proponente y empresas participantes
- Presentación de la asistencia técnica a brindar y alcance del acompañamiento
- Contextualización general de la empresa y definición de sus necesidades frente al proyecto, más propuesta de plan de trabajo o cronograma para avanzar en las fases del proyecto.
- Realización de árbol de problemas, árbol de objetivos y análisis de alternativas de solución
- Justificación del proyecto (orientada a innovación o CTI)
- Definición de la matriz de marco lógico
- Realización del plan de sostenibilidad del proyecto cuando es solicitado por la convocatoria
- Presupuesto y cronograma (basado en cotizaciones)
- Corrección de estilo del documento: Estructuración integral de proyectos –se verifica que incorpore lo legal, técnica, institucional, operacional, ambiental.
- Revisión de la checklist y recomendaciones finales para la presentación
- Evaluación por parte de la entidad proponente y entrega de certificado
- Realizar una propuesta de plan de mejoramiento, para continuar efectuando las acciones calificadas como positivas y transformar las evaluadas como negativas.

**Cuadro 7.8 Proyectos de innovación atendidos
2015**

Entidades contactadas	Entidades que cumplen criterios para acompañamiento	Nombre de entidades acompañadas con asistencia técnica	Mecanismos de cofinanciación (Fuente de financiación, convocatoria interna o concurso)	Estado (evaluado, presentado, aprobado, estructurado, asesoría específica)
12	10	EMCALI	Convocatoria interna	Estructurado
		Ecoaventura	Concurso	Estructurado
		Grupo Euro Belleza	Fuente de financiación	Presentado, en evaluación
		Textiles Caffé	Fuente de financiación	Presentado, en evaluación
		Deli Ricura	Fuente de financiación	Presentado, en evaluación
		La Cosecha del Valle	Fuente de financiación	Presentado
		Alimentos Cope	Fuente de financiación	Estructurado
		Granja en Casa	Fuente de financiación	Estructurado
		Turmalina y Durando	Fuente de financiación	Asesoría específica
		Quimaq	Fuente de financiación	Asesoría específica
		Proquimes	Fuente de financiación	Aprobado
		Frutidelicias	Fuente de financiación	Presentado, en evaluación

**Cuadro 7.9 Proyectos de Ciencia, Tecnología e innovación
2015**

Entidades contactadas	Entidades que cumplen criterios para acompañamiento	Nombre de entidades acompañadas con asistencia técnica	Mecanismos de cofinanciación (Fuente de financiación, convocatoria interna o concurso)	Estado (evaluación, presentado, aprobado, estructurado, asesoría específica)
15	10	Parquesoft	COLCIENCIAS 635	Presentado
		Colombia e-business	COLCIENCIAS 680	Presentado
		RUPIV	Fondo de regalías de CTI-Colciencias	Presentado
		EMCALI	COLCIENCIAS 691	Presentado
		NEXURA	COLCIENCIAS	Presentado
		Sero Colombia	Innpulsa convocatoria UGCE-AMI001-2015	Presentado
		Amkor Jeams	Innpulsa convocatoria UGCE-AMI001-2015	Presentado
		Centro Red tecnológico Metalmecánico	Innpulsa	Estructurado
		Distribuidora Golden	Innpulsa	Estructurado
		EMCALI	Convocatoria interna	Estructurado
		Findig SQA		Asesoría específica
		Latín Products		Asesoría específica
		Cosméticos Zen		Asesoría específica
		Mkaticos		Asesoría específica
		Línea estudios mdos Financieros S.A.S		Asesoría específica

**Cuadro 7.10 Resumen del acompañamiento brindado
2015**

Iniciativas atendidas	Asesorías brindadas	Proyectos estructurados	Proyectos estructurados enviados a convocatorias
15	15	10	7

7.3. Línea 4. CaliDA: Un Entorno Amable para Todos

7.3.1. Componente 4.2: Gestión Integral del Riesgo de Desastres

7.3.1.1. Programa 4.2.1: Conocimiento, monitoreo y control de factores generadores de riesgo (Gestión Prospectiva)

Indicador: Evaluaciones de amenaza, vulnerabilidad y riesgo por fenómenos naturales

Entre el 4 de agosto y el 31 de diciembre de 2015 se ejecutó el Convenio de Asociación entre el Departamento Administrativo de Planeación Municipal y la Corporación Observatorio Sismológico del Suroccidente – Corporación OSSO, para llevar a cabo la Tercera Fase de la Evaluación de la vulnerabilidad y el riesgo por movimientos en masa en el Municipio Santiago de Cali, en desarrollo del proyecto registrado en el Banco de Proyectos con el código 22032939 y denominado *“Asistencia para evaluar la vulnerabilidad y el riesgo por movimientos en masa en el Municipio de Santiago de Cali”*.

Los productos de esta Tercera Fase fueron:

- Refinamiento del modelo de amenaza por movimientos en masa, que incluye la caracterización y la cartografía de las variables constitutivas de los modelos de susceptibilidad y amenaza.
- Evaluación de la vulnerabilidad por movimientos en masa, que abarca el inventario de elementos expuestos y su caracterización así como la determinación de su vulnerabilidad en función de la exposición.

Entre el 4 de agosto y el 15 de diciembre se ejecutó otro Convenio de Asociación entre el Departamento Administrativo de Planeación Municipal y la Corporación Observatorio Sismológico del Suroccidente – Corporación OSSO, en este caso para desarrollar los Estudios preliminares para evaluar la vulnerabilidad y el riesgo por sismos en la zona urbana de Santiago de Cali, en el marco del proyecto BP 22032870 denominado *“Asistencia técnica para la revisión y ajuste del Plan de Ordenamiento Territorial de Santiago de Cali”*. Los productos de estos estudios preliminares, fueron:

- Evaluación del estado del arte a nivel nacional e internacional respecto a la evaluación de la vulnerabilidad y el riesgo por sismos en zonas urbanas
- Evaluación del estado de la información existente en Cali sobre variables relevantes para los análisis de vulnerabilidad y riesgo por sismos
- Definición del marco conceptual y metodológico para evaluar vulnerabilidades y riesgos por sismos aplicable a las condiciones de Cali y de acuerdo con el estado de la información disponible
- Perfiles de proyectos para la evaluación de vulnerabilidad y riesgos en la zona urbana de Cali.

7.3.2. Componente 4.3: Vivienda Digna

7.3.2.1. Programa 4.3.1: Cali ciudad en transformación

Indicador: Formulación Política de Mejoramiento Integral de Barrios

Durante el 2015 se hizo el acompañamiento a entidades de la Administración Municipal, a empresas prestadoras de servicios públicos domiciliarios y a instituciones privadas

interesadas en proyectos de mejoramiento de barrios, mediante la expedición, entre enero y diciembre de 2015, de un total de setenta y cuatro (74) conceptos de viabilidad para iniciativas relacionadas con la legalización urbanística y la dotación de infraestructuras en asentamientos humanos de desarrollo incompleto. En este mismo período también se emitieron un total de mil novecientos cuarenta y siete (1947) conceptos sobre condiciones de riesgo por fenómenos naturales para predios individuales, solicitados por los ciudadanos y por la Secretaría de Vivienda Social, que son requisito para llevar a cabo procesos de legalización de títulos de propiedad, mejoramiento individual de viviendas y acometidas domiciliarias de servicios públicos

7.3.2.2. Componente 4.4: Espacio Público y Equipamientos Colectivos de Calidad para Todos

7.3.2.3. Programa 4.4.1: Generación, Adecuación y Apropiación del Espacio público

Indicador: Mantenimiento a fuentes ornamentales

Mediante Contrato No. 4132.0.26.1.537 del 30 de octubre, suscrito por valor \$187.536.573 se adelantó el mantenimiento preventivo y correctivo a 29 fuentes ornamentales incluidas en el POT del Municipio de Cali. El contrato se ejecutó quedando un saldo a favor del municipio por \$17.407.647.

El plazo de ejecución fue de un mes y 10 días contados a partir del 6 de noviembre de 2015 hasta el 15 de diciembre del año en curso. Las actividades de mantenimiento preventivo recayeron sobre 29 fuentes ornamentales, mientras que las actividades de mantenimiento correctivo sobre 24 fuentes ornamentales.

El proceso de selección que dio origen al contrato antes referenciado, se llevó a cabo a través de un proceso de selección abreviada de menor cuantía.

A la fecha el contrato se encuentra ejecutado. Se presentó un saldo a favor de \$17.407.647 dado que algunos ítems de algunas fuentes estaban contemplados en otras fuentes. Adicionalmente no se retiró la maleza de las fuentes ni se sembraron plantas, toda vez que el DAGMA realizó esta labor. Por otra parte, no se realizó la impermeabilización con poliurea en la fuente del Peñón, dado que al contratista no le fue posible conseguirla.

Toda la información del contrato fue subida al SECOP, a saber: Aviso de convocatoria; Estudios Previos; Borrador de Pliego de condiciones; Análisis económico del sector; Pliego de condiciones definitivo; Acto Administrativo que da apertura al proceso de selección abreviada de menor cuantía; Aviso Informativo; Listado de consolidación de oferentes; Respuesta a observaciones al pliego definitivo; Recepción de propuestas; Acta de cierre; Informe de Evaluación; Acto Administrativo de Adjudicación; Contrato; Acto Administrativo de Aprobación de Póliza; Acta de inicio; Acta de Designación de Supervisión; Acta No. 4132.3.3.2-57 del 6 de noviembre de 2015 por medio del cual se aprueba el cambio de personal de cuadrilla; Informe No. 1 de Gestión del contratista; Informe No. 1 de Supervisión; Informe No. 2 de Contratista y Supervisor; Informe Final de Fuentes.

Indicador: Mantenimiento de Monumentos

Mediante contrato No. 4132.0.26.1.541 del 10 de Noviembre, suscrito por valor \$63.813.224, se atendió conforme el estudio técnico, el mantenimiento a 22 Monumentos del Municipio de Santiago de Cali. Este proyecto se ejecutó en un 100% y fue recibido a satisfacción.

La información del contrato fue subida al SECOP, a saber: Estudios Previos; Invitación; Acta Cierre; Designación de Comité Evaluador; Acta de Evaluación; Acta de aceptación de propuesta; Informe final de supervisión.

Indicador: Mantenimiento y reposición del mobiliario urbano concesionado

Mediante contrato Interadministrativo No. CONV 01 de 2004, celebrado entre el Municipio de Santiago de Cali, Departamento Administrativo de Planeación Municipal y la Empresa de Renovación Urbana EIC EMRU, se viene realizando la Interventoría para la supervisión, vigilancia y control del contrato de concesión No. 007-00 del 2000 del amoblamiento Urbano de la Ciudad.

- Conservación y mantenimiento del mobiliario urbano

La interventoría externa que es ejecutada por la EMRU, rinde informes técnicos y financieros, mes vencido al comité supervisor del DAPM. Durante el año se han realizado nueve reuniones para la presentación de los informes (Enero 22 Acta No. 153; Febrero 19 Acta No. 155; Marzo 20 Acta No. 156; Abril 22 Acta No. 4132.3.1.2-3; Mayo 28 Acta No. 4132.3.1.2-5; Junio 25 Acta No. 4132.3.1.2-7 Julio 30 Acta No. 4132.3.1.2.2-3; Agosto 26 Acta No. 4132.3.1.2.9A; Septiembre 29 Acta No. 4132.3.1.2-11; Octubre 28 Acta No 4132.3.1.2-12; Noviembre 25 Acta No. 4132.3.2.2-61; Diciembre 22 de 2015 Acta No. 4132.3.1.2-18.

Así mismo EUCOL, empresa quien ejecuta las actividades ha presentado nueve informes de gestión bajo los oficios: EUC-CL-005; EUC-CL-018-15; EUC-CL-034-15- EUC-CL-054-15; EUC-CL-061-15; EUC-CL-068-15; EUC-CL-069-15; EUC-CL-079-15; EUC-CL-088-15; EUC-CL-100-15; EUC-CL-109-15; EUC-CL-117-15; EUC-CL14015.

El mobiliario instalado y con mantenimiento son: Paraderos de Buses sencillos: 430; Mupi copa en paraderos: 430; Mupitel: 100; Mupi tur: 50; Banca Trianon: 1000; Bancas tipo 2: 500; Casetas de venta: 160; Columna con reloj: 20; Cesto Barcelona Acero Inox.: 1500; Señal si-26: 320; Señal Esquinera de pared: 6487.

- Publicidad destinada al Municipio de Santiago de Cal

Se registra en los informes que de acuerdo a la “Cartelería Institucional Año 2015” van 6.162 carteles en 46 semanas (Nov 30), ocupando un promedio sustancialmente mayor de las caras disponibles al estipulado en el contrato de concesión.

El pago por interventoría externa por parte del concesionario EUCOL S.A al Municipio, al tercer trimestres de 2015 es de \$ 235.832.100; de los cuales a su vez, se ha cancelado por parte del Municipio a la EMRU (Empresa de Renovación Urbana) en su calidad de interventora del contrato de concesión No. 007 de 2000, el valor de \$189.922.164 de los tres trimestres transcurridos en el presente año.

La Regalías que ingresan en el mes de Enero de 2015 al municipio, consignadas por el Concesionario EUCOL. S.A conforme lo estipulado en el contrato concesivo 007 de 2000, equivalentes al del 12% anual, de la facturación del año 2014 fue de 773.422.302.

En lo corrido de Enero a Noviembre 30 de 2015 se han acumulado por concepto de regalías la suma de 673.265.039.

7.3.3. Componente: Movilidad Armónica, Sostenible y Segura

7.3.3.1. Programa 4.5.1: Administración y Gestión de la Movilidad

Indicador: Implementación del Plan de Movilidad Urbana PIMU

- EQUIPO TÉCNICO DEL PIMU VISIÓN 2026

En Marzo del año 2013 se conformó el Equipo Técnico para el Plan Integral de Movilidad Urbana (PIMU) - Visión 2026 con 3 (tres) nuevos profesionales incorporados a la Oficina de Movilidad del Departamento Administrativo de Planeación Municipal – DAPM- con dedicación exclusiva al proyecto.

Posteriormente, en Febrero del año 2014, se incorporó 1 (un) profesional adicional para reforzar el análisis espacial y la representación gráfica.

Finalmente, en Noviembre del año 2014, se incorporó 1 (un) profesional adicional para reforzar el trabajo de análisis de datos y proyecciones.

Actualmente, a Noviembre de 2015, el Equipo Técnico del PIMU Visión 2026 está constituido por:

- Un Equipo Principal: constituido por 5 miembros con dedicación exclusiva al proyecto (1 asesor para la dirección técnica y 4 profesionales expertos), todos bajo la modalidad de prestación de servicios.
- Un Equipo Colaborador: constituido por 3 miembros con dedicación parcial al proyecto (dedicación cercana al 15%), de los cuales hay 1 funcionario de carrera y 2 profesionales por modalidad de prestación de servicios.

- Estado Actual de Avance del Proyecto

A Diciembre 31 de 2015, el PIMU Visión 2026 presenta el siguiente avance:

100 % de avance en la Fase 1 ‘Análisis y Diagnóstico’

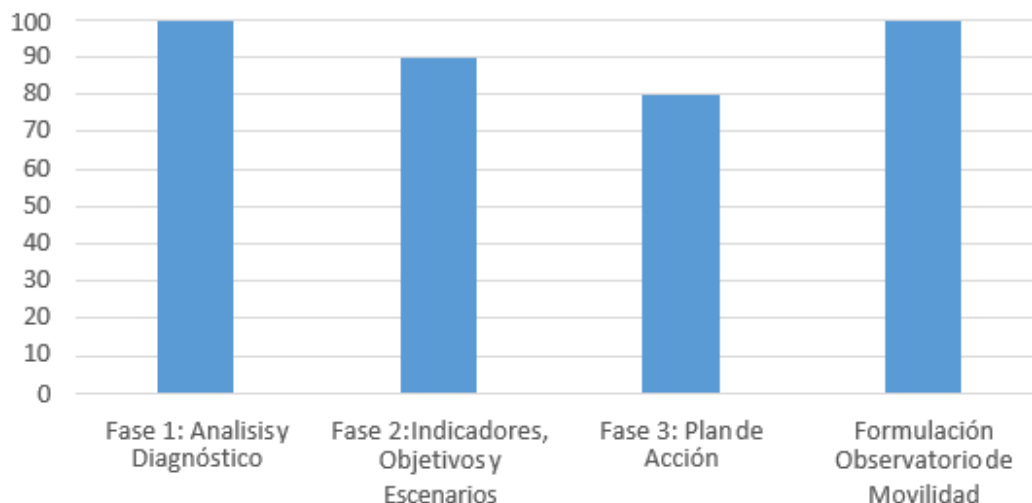
90 % de avance en la Fase 2 ‘Indicadores, Objetivos y Escenarios

80 % de avance en la Fase 3 ‘Plan de Acción’

100 % de avance en Formulación Técnica para la Implementación del Observatorio de Movilidad Sostenible.

Gráfica 7.1

**% de Avance en Formulación Técnica del Plan Integral de Movilidad Urbana PIMU Visión 2026
(Corte a Noviembre 1 de 2015)**



En función del calendario ajustado, las Fases 1, 2 y 3 estarán terminadas al 100% en Febrero de 2016, fecha en la cual se entregará el primer borrador de los Documentos Técnicos de Soporte (DTS).

- Los Productos Entregables

La presente Administración Municipal 2012-2015 dejará lista la formulación técnica del Plan Integral de Movilidad Urbana PIMU Visión 2026, para que la siguiente administración acometa la adopción por decreto municipal y la consiguiente ejecución. Los productos a entregar por la presente administración se listan a continuación:

- Documento Técnico de Soporte. Parte I: Análisis y Diagnóstico.
- Documento Técnico de Soporte. Parte II: Indicadores, Objetivos y Escenarios
- Documento Técnico de Soporte. Parte III: Plan de Acción.
- Anexo 1: 70 Planos
- Anexo 2: 15 Reportes Técnicos
- Anexo 3: Cartografía en Formato Digital para SIG

- Estudios de Consultoría y Reportes Técnicos

A continuación se listan los estudios técnicos contratados en el marco del Proyecto Plan Integral de Movilidad Urbana:

- Estudio de análisis integral de la infraestructura vial para la movilidad motorizada en el Municipio de Cali (2015 - contratado con presupuesto del Plan de Ordenamiento Territorial).
- Estudio de intensidad de tránsito, velocidades, capacidad vial y nivel de servicio en la zona centro de Cali. (2013-2014)
- Estudio de actualización de oferta y demanda de estacionamiento y formulación del

- plan piloto en la zona del Centro Global. (2013-2014)
- Estudio de oferta y demanda de estacionamientos y formulación de plan piloto en la zona de Imbanaco y su área de influencia en el municipio de Santiago de Cali. (2013-2014)
- Estudio de actualización de oferta y demanda de estacionamiento y formulación del plan piloto en la zona de San Antonio, El Peñón y Granada en el municipio de Santiago de Cali. (2013-2014)
- Estudio para la formulación de una propuesta base de implementación de un observatorio de movilidad como soporte al Plan Integral de Movilidad Urbana de Santiago de Cali. (2012-2013)

A continuación se listan los Reporte Técnico realizados por el Equipo Técnico del Plan Integral de Movilidad Urbana:

- Reporte Técnico: Análisis de la evolución del parque automotor de Cali y sus factores. (Equipo PIMU, 2014)
- Reporte Técnico: Transporte público colectivo – Sistema MIO, Transporte Colectivo Tradicional (Equipo PIMU, 2014)
- Reporte Técnico: Transporte público individual – Taxi (Equipo PIMU, 2014)
- Reporte Técnico: Intensidad de tráfico, capacidad vial y niveles de servicio en la red básica y secundaria de Cali (Equipo PIMU, 2014)
- Reporte Técnico: Accidentalidad Vial en Santiago de Cali. (Equipo PIMU, 2014)
- Reporte Técnico: Oferta y Demanda Estacionamientos en zonas críticas de Cali (Equipo PIMU, 2014)
- Reporte Técnico: Infraestructura vial para la movilidad no motorizada – Peatones en el Centro Histórico. (Equipo PIMU, 2014)
- Reporte Técnico: Infraestructura vial de Itinerarios peatonales estratégicos a nivel de ciudad. (Equipo PIMU, 2014)
- Reporte Técnico: Infraestructura vial de Itinerarios peatonales estratégicos asociados al sistema MIO. (Equipo PIMU, 2014)
- Reporte Técnico: Infraestructura vial para la movilidad no motorizada – Bicicleta. (Equipo PIMU, 2014)
- Reporte Técnico: Infraestructura vial para la movilidad motorizada. (Equipo PIMU, 2014)
- Reporte Técnico: Dispositivos de control de tráfico en Cali (Equipo PIMU, 2014)
- Reporte Técnico: Percepción ciudadana del estado de la movilidad en Cali (Equipo PIMU, 2014)
- Reporte Técnico: Densificación urbana en áreas adyacentes a las troncales del sistema MIO. (Equipo PIMU, 2014)
- Programa de Fomento de la Bicicleta para Una Cali Baja en Carbono (Equipo PIMU, 2014)
- Programa Caminando el Centro: Mejora de los accesos peatonales en los costados norte (Avenida 2 Norte) y oeste (Calle 5). (Equipo PIMU, 2014)
- Programa Caminando al Centro: Redistribución del uso de la sección vial en el centro histórico en ejes de especial interés (Calles 8 y 10, Carreras 4 y 5). (Equipo PIMU, 2014)
- Propuesta de Ejecución: Observatorio de Movilidad Sostenible (MOVIS) para Santiago de Cali. (Equipo PIMU, 2014)

- Actividades Realizadas Durante 2015

- Recopilación de información

Durante el 2015 (al igual que durante 2013 y 2014) el Equipo Técnico PIMU Visión 2026 adelantó labores de búsqueda de información relacionada con estudios ejecutados previamente, enfocados en tránsito y transporte del municipio, que sirvieran como insumo para la formulación de estudios a contratar, para la elaboración de Grafo (Red vial de Santiago de Cali que contiene información de volúmenes vehiculares) y para la construcción de indicadores de movilidad sobre los diferentes modos de transporte de la ciudad. Dicha labor se desarrollo en diferentes entidades de la municipalidad entre ellas Secretaria Tránsito y Transporte Municipal, Metrocali, DAGMA y Secretaria de Infraestructura y Valorización.

- Elaboración y ajuste de grafo de movilidad de la ciudad

Con base a la información recopilada se establecieron los volúmenes vehiculares para año base 2013 utilizando las tasas de crecimiento del parque automotor en la ciudad, además se hizo el trazo de la red que sirviese como base para la modelación en el software especializado. Trabajo en ejecución por parte del Equipo Técnico PIMU Visión 2026 con el apoyo técnico y el aporte de información por parte de las diversas entidades agrupadas en el Equipo Asesor Interinstitucional del PIMU Visión 2026.

- Formulación de términos de referencia para estudios de movilidad. Los términos de referencia que se formularon se listan a continuación:

Estructuración para la contratación del 'Estudio de Análisis integral de la infraestructura vial para la movilidad motorizada en el Municipio de Cali'. (El estudio fue contratado con presupuesto de proyecto POT)

- Elaboración de propuestas e iniciativas PIMU Visión 2026

Durante el año 2015 se han formulado y ajustado, a nivel de pre-diseño urbanístico de carácter indicativo, las siguientes propuestas:

- "Propuesta de redistribución del uso de la sección vial en el centro histórico de Cali: caso carrera 4 entre calles 5 y 15".
- "Propuesta de redistribución del uso de la sección vial en el centro histórico de Cali: caso carrera 5 entre calles 5 y 15".
- "Propuesta de redistribución del uso de la sección vial en el centro histórico de Cali: caso calle 8 entre carreras 1 y 10"
- "Propuesta de redistribución del uso de la sección vial en el centro histórico de Cali: caso calle 10 entre carreras 1 y 10"

- Sinergias interinstitucionales

Durante el año 2015 se están realizando las siguientes actividades de colaboración inter-institucional:

- Se realizaron diversas mesas técnicas con GIP como apoyo técnico en el componente de movilidad para el proyecto Corredor.
 - Actualmente se realizan diversas reuniones técnicas con el equipo de UPUs del DAPM para contribuir en el componente de movilidad.
- Consideraciones especiales
 - Reajuste del Cronograma: El cronograma se ha reajustado debido, en parte, al retraso que se presentó por parte de Metrocali para la contratación de la 'Encuesta de Movilidad de Cali y Sus Municipios Vecinos'. Al inicio del proyecto PIMU (Febrero de 2013) se estimaba que los resultados de esta encuesta estarían listos en 2014. La demora radicó en la inicial negativa del Gobierno Nacional a cofinanciar una encuesta de orden metropolitano, ante lo cual Metrocali debió asumir un largo proceso de argumentación técnica para hacerla posible. Finalmente, a finales de 2014 se dio luz verde a la contratación de la encuesta de orden metropolitano. A inicios de 2015 fue adjudicada y ya se encuentra en ejecución, con un calendario en el cual los primeros resultados estarán disponibles en Diciembre de 2015 y la versión final en Febrero de 2016.
 - Refuerzo del Módulo de Infraestructura Vial: El módulo de 'Análisis y diagnóstico de la infraestructura vial para la movilidad motorizada' fue reforzado con un estudio de consultoría. Para ello el Departamento de Planeación Municipal dispuso recursos adicionales para la vigencia 2015. Este estudio es de gran importancia dado que uno de los principales rezagos en materia de datos e información es el relacionado con aforos vehiculares (competencia de la Secretaría de Tránsito y Transporte) e inventario del estado de la red de infraestructura vial (competencia de la Secretaría de Infraestructura y Valorización).
 - El Plan Especial de Estacionamientos: El 'Plan Especial de Estacionamientos' será contratado por Secretaría de Tránsito y Transportes (STTM) durante 2016, dado que en 2015 dicha entidad no avanzó en tal sentido. Para ello STTM usará como insumo los tres estudios de oferta/demanda de estacionamientos contratados por Planeación Municipal. El Equipo Técnico del PIMU dará soporte técnico a STTM en la materia.
 - El Plan Especial de Transporte de Carga: El 'Plan Especial de Transporte de Carga' será asumido por la Secretaría de Tránsito y Transportes (STTM) durante 2016, dado que en 2015 dicha entidad no avanzó en tal sentido. Para ello se espera que la STTM asigne recursos para la contratación de un estudio de consultoría en colaboración con los gremios de la ciudad.

- **Comités de Movilidad**

El Comité de Movilidad adoptado por decreto No 411.0.20.0076 de 2009 es un organismo que cumple las siguientes funciones:

- Formula la política pública de movilidad del Municipio de Santiago de Cali.
- Realiza aportes técnicos a los procesos de formulación de los diferentes planes y programas, así como de los proyectos y diseños de movilidad del municipio de Santiago de Cali.
- Estudia y conceptúa sobre las modificaciones a los programas y proyectos de movilidad.
- Apoya a la administración municipal en el estudio y solución de problemas y puesta en marcha de los programas y proyectos de movilidad.
- Conceptúa sobre los proyectos de acuerdo y decretos relacionados con los programas y proyectos de movilidad del municipio de Santiago de Cali.
- Aprueba los proyectos relacionados con la movilidad del municipio de Santiago de Cali.
- Realiza seguimiento y evaluación del Plan Integral de Movilidad Urbana del Municipio de Santiago de Cali – PIMU.

Las Actas Comité de Movilidad 2015 y los temas tratados fueron los siguientes:

Comité de Movilidad No. 01-15 del 29/01/2015

Comité de Movilidad No. 02-15 del 09/04/2015

Comité de Movilidad No. 03-15 del 07/04/2015

Comité de Movilidad No. 04-15 del 05/06/2015

Comité de Movilidad No. 05-15 del 31/07/2015

Comité de Movilidad No. 06-15 del 22/09/2015

Comité de Movilidad No. 07-15 del 22/10/2015

Comité de Movilidad No. 08-15 del 26/11/2015

Comité de Movilidad No. 09-15 del 18/12/2015

Comité de Movilidad No. 010-15 del 30/12/2015

CRONOGRAMA Y REGISTRO GENERAL DEL COMITÉ DE MOVILIDAD AÑO 2015					
CM No.	Fecha	No. Asistentes	Quórum		Temas
1	29-ene	16	Planeación, Infraestructura, Metro Cali, Tránsito, Ordenamiento urbanístico	Fernando Martínez, Carlos Ignacio Hurtado, Juana Concha, Omar Cantillo, María Virginia Borrer	1. Estudios y diseños accesos unidad operativa FEMSA-CALI 2. Cruce Avenida 6N con calle 38N 3. Varios
2	09-abr	25	Planeación, Infraestructura, Metro Cali, Tránsito, Dagma	Fernando Martínez, Carlos David García, Carlos Andres Fernandez, Carlos Becerra, Rodrigo Gomez	1. Presentación de los criterios de diseño para el proyecto de bicisur a implementar en la zona sur y oriente de la ciudad. Presentado por la Universidad del Valle. 2. Revisión de diseños componente I Corredor verde, Corredor ambiental y paisajístico de la carrera 8 entre calles 26 y 73. Presentado por GIP
3	07-abr	13	Planeación, Infraestructura, Metro Cali, Tránsito,	Fernando Martínez, Carlos David García, Carlos Andres Fernandez, Carlos Becerra.	1. Presentación propuesta de recuperación de espacio público sobre el puente de la Carrera 4 con Calle 5.
4	05-jun	18	Planeación, Infraestructura, Metro Cali, Tránsito, Ordenamiento urbanístico	Fernando Martínez, Carlos David García, Leyter G. Villa, Juan Carlos Echeverry.	1. Presentación indicadores de movilidad por parte de expediente municipal. 2. Presentación indicadores de movilidad por parte del plan integral de movilidad urbana para cali.
5	31-jul	18	Planeación, Infraestructura, Metro Cali, Tránsito, Dagma	Fernando Martínez, Carlos David García, Carlos Andres Fernandez, Juan Carlos Echeverry, Danilo Sanchez	1. Presentación de los diseños y el estudio de transito de los carriles bici - alimentadores del SITM MIO.
6	22-sep	18	Planeación, Infraestructura, Metro Cali, Tránsito.	Fernando Martínez, Carlos David García, Carlos Andres Fernandez, Carlos Becerra,	1. Reversible en la Calle 18 y 25 en la Comuna 22. (STTM). 2. Evaluar y aprobar el tema correspondiente a modificaciones en los carriles mixtos de la calle 5ta calzada sur - norte entre la carrera 80 y 70. Metro Cali S.A. 3. Finalizar la concertación de los indicadores de Movilidad en el Expediente Municipal de Santiago de Cali.
7	22-oct	19	Planeación, Infraestructura, Metro Cali, Tránsito.	Fernando Martínez, Carlos David García, Carlos Andres Fernandez, Juan Carlos Echeverry,	1.Revisión de los parámetros técnicos para la implementación de los carriles preferenciales del MIO, en el marco del proyecto: Estudios técnicos y diseños requeridos para implementar carriles preferenciales del SITM-MIO en la ciudad de Cali y evaluar el impacto que generará la implementación de dichos carriles en cada corredor pre-troncal, empleando para ello el modelo de simulación del tránsito, con el fin de proveer las acciones adicionales que se requiere implementar para mitigar su impacto.
8	26-nov	10	Planeación, Metro Cali, Tránsito.	Fernando Martínez, Carlos David García, Juan Carlos Echeverry,	1. Carriles preferenciales – (bici-carril). 2. Ciclo-ruta en calzada (bici-carriles). 3. Varios
9	18-dic	16	Planeación, Infraestructura, Metro Cali, Tránsito.	Fernando Martínez, Carlos David García, Santiago Calderón, Carlos Alberto Becerra.	1. Por parte del DAGMA se presenta al Comité de Movilidad los ajustes técnicos que se requirieron para dar la viabilidad técnica. 2. Presentación del estudio de Tránsito de la Terminal Centro.
10	30-dic	9	Planeación, Infraestructura, Metro Cali, Tránsito.	Fernando Martínez, Carlos David García, Santiago Calderón, Carlos Alberto Becerra	1. Revisión de ajustes del proyecto Recuperación de Espacio Público de la Carrera 4 con Calle 5.

7.3.4. Componente 4.6: Servicios Públicos

7.3.4.1. Programa 4.6.1: Agua y Saneamiento Básico

Indicador: Pago del déficit de subsidios a las empresas de servicios públicos, (acueducto, alcantarillado y aseo), de los usuarios de los estratos 1, 2, y 3, que cumplan con las condiciones establecidas en la Ley 142 de 1994.

En las vigencias 2015, se pagó el 100% de las cuentas de cobro presentadas por las Empresas Prestadoras de Servicios Públicos Domiciliarios, por concepto de Déficit de Subsidios de Servicios Públicos Domiciliarios de Aseo, Acueducto y Alcantarillado. Así mismo, indicamos que con base en presupuesto se tramitó a Diciembre 31 de la vigencia 2015, las cuentas de los meses de Noviembre y Diciembre fueron canceladas con valores estimados (que se ajustaran en la vigencia 2016 con cuentas reales) Vigencia Fiscal 2015, debidamente soportadas.

El Departamento Administrativo de Planeación Municipal ejecutó el 93% del presupuesto, como se muestra a continuación:

Cuadro 7.11 Ejecución al 31 de diciembre de 2015

Servicio	Presupuestado (\$)	Pagado (\$)	Ejecutado (\$)
Aseo	2.401.455.000	2.124.499.849	88%
Acueducto	8.340.438.033	8.340.438.033	100%
Alcantarillado	7.043.642.936	5.997.783.805	85%
Total	17.785.535.969	16.462.721.687	93%

Con relación a la deuda que el Municipio Santiago de Cali posee con EMCALI EICE S.A E.S.P, se firmó Otrosí N° 5 de fecha 24 de diciembre del 2013, donde se acordó un pago por \$58.010.411.529 correspondiente a la cuota de la vigencia del 2013 y las cuotas anticipadas de las vigencias 2014 y 2015. Dicho pago se tramita y ejecuto en la vigencia 2013.

La contabilidad del Fondo de Solidaridad y Redistribución de Ingresos, a diciembre 31 del 2015 se encuentra a noviembre con los registros enviados a la fecha por las empresas prestadoras de los servicios públicos domiciliarios de Aseo, Acueducto y Alcantarillado.

Cumplimiento en la presentación de los diferentes informes requeridos por la Contraloría, Superintendencia de Servicios Públicos Domiciliarios (informes a reportar en el SUI), informes de gestión e indicadores y demás solicitados.

El Departamento Administrativo de Planeación Municipal de Santiago de Cali, en el marco de su competencia presentó a la Superintendencia de Servicios Públicos Domiciliarios, informe detallado de la gestión adelantada y del estado de la cartera respecto del traslado de los aportes de contribución al *Fondo de Solidaridad y Redistribución de Ingresos* - FSRI, con cada una de las Empresas Prestadoras de Servicios Públicos Domiciliarios – ESP., de aseo y acueducto, en este Municipio a septiembre 30 del 2015.

7.3.4.2. Programa 4.6.2: Planificación de la oferta de servicios públicos domiciliarios

Indicador: Adopción de la Política Municipal de servicios públicos domiciliarios

El Departamento Administrativo de Planeación Municipal como coordinador del Plan de Gestión Integral de Residuos Sólidos - PGIRS del Municipio de Santiago de Cali, suscribió dos proyectos dentro del Plan Operativo Anual de Inversión en la vigencia 2015, que le permitieran dar respuesta a las obligaciones establecidas por el Gobierno Nacional en materia de Planificación de la Gestión Integral de los Residuos Sólidos de la ciudad y que a su vez aportara en el cumplimiento del programa de Planificación de la Oferta de Servicios Públicos Domiciliarios, teniendo en cuenta que el tema de aseo es uno de los componentes que conforman dichos servicios.

A continuación se relacionan las actividades desarrolladas en el marco de los respectivos proyectos de inversión suscritos para la vigencia 2015:

- Actualización del Plan de Gestión Integral de Residuos Sólidos – PGIRS del Municipio de Santiago de Cali”

De conformidad con lo establecido en el Decreto Nacional 1077 de 2015 (anteriormente Decreto 2981 de 2013) y la Metodología reglamentada en la Resolución 0754 de 2014 por los Ministerios de Vivienda, Ciudad y Territorio - MVCT y el Ministerio de Ambiente y Desarrollo Sostenible – MADS, el Municipio de Santiago de Cali adoptó su Plan de Gestión Integral de Residuos Sólidos mediante el Decreto Municipal 1147 de diciembre 17 de 2015 dentro del plazos establecido para todo el territorio Nacional.

El Plan de Gestión Integral de Residuos Sólidos PGIRS 2015 – 2027 elaborado y adoptado para el Municipio de Santiago de Cali, se encuentra constituido por cuatro ejes transversales que son: Estrategias IEC (Información, Educación y Comunicación), Gestión del Riesgo, Sostenibilidad y estrategia Colombiana de Desarrollo Bajo en Carbono; así mismo se establecen catorce (14) programas que son: 1. Programa institucional para la prestación del servicio público de aseo. 2. Programa de recolección, transporte y transferencia. 3. Programa de barrido y limpieza de vías y áreas públicas. 4. Programa de limpieza de zonas ribereñas. 5. Programa de corte de césped y poda de árboles de vías y áreas públicas. 6. Programa de lavado de áreas públicas. 7. Programa de aprovechamiento. 8. Programa de inclusión de recicladores. 9. Programa de disposición final. 10. Programa de gestión de residuos sólidos especiales. 11. Programa de gestión de residuos de construcción y demolición. 12. Programa de gestión de residuos sólidos en el área rural. 13. Programa de gestión de riesgo. 14. Programa de gestión de residuos peligrosos.

Cada programa dentro de su estructura contempla los siguientes ítems:

- DESCRIPCIÓN DEL PROGRAMA: Características, hacia dónde está dirigido y su relación con algún programa del PGIRS vigente.
- LÍNEA BASE: el cual incluye Parámetros de línea base (Cuadro de parámetros y análisis del mismo.) e Identificación de la problemática (árbol del problema, análisis de causas.)
- OBJETIVOS: Objetivo General y Objetivos específicos
- LINEAMIENTOS: Se trata de una orden o directriz que debe cumplirse en el marco del programa, tomando como referencia la normatividad.
- PROYECTOS Y METAS (Metas de gestión Intersectorial y descripción breve de los proyectos que se desarrollarán por cada objetivo específico, incluyendo la matriz de análisis de riesgos.
- CRONOGRAMA DE EJECUCIÓN
- PLAN FINANCIERO
- EVALUACIÓN Y SEGUIMIENTO: Tabla Evaluación y Seguimiento del Programa.

Para conocer el contexto de la actualización y siguiendo los lineamientos del ordenamiento jurídico mencionado, se desarrolló un Plan de Trabajo conforme al plazo extendido hasta el 20 de diciembre de 2015 (Artículo 2.3.2.2.5.118, Decretos. 1077 de 2015), con actividades específicas derivadas de lo que establece la Metodología de los Ministerios.

Teniendo en cuenta que la actualización del PGIRS sería un proceso participativo, se realizó una caracterización de todos los actores involucrados en la gestión de residuos sólidos en el municipio de Santiago de Cali y se identificaron los diferentes espacios de diálogo donde se discuten los temas relacionados con el PGIRS, proyectando además un mecanismo colectivo denominado Mesas Temáticas Sectoriales donde posteriormente se convocarían los actores

y sectores acorde a los asuntos a desarrollar. La caracterización quedó consignada en un documento titulado *Actores y escenarios involucrados en el PGIRS de la ciudad de Santiago de Cali*, constituyéndose en un documento de soporte para el proceso de actualización.

El proceso de actualización requirió de la elaboración de un diagnóstico situacional sobre el manejo de residuos sólidos en el Municipio, para lo cual se construyó una Línea Base. Allí se identificaron los responsables de actividades establecidas en el PGIRS vigente y se recolectó la información referente a los avances registrados luego del ajuste en el año 2009, haciendo un balance de los logros alcanzados. A partir de esta información, se elaboró un *Informe de evaluación PGIRS 2009-2014*, constituyéndose en un documento de soporte para el proceso de actualización.

De igual manera, como parte de la Línea Base, se recopiló la información necesaria para diligenciar los parámetros establecidos en la Resolución 0754 de 2014 y dar cumplimiento a la normativa nacional, al tiempo que se establecían los cimientos para la formulación de programas y proyectos. Esta actividad ha sido transversal al desarrollo de las otras actividades en el proceso de actualización, dado que la consecución de información fue un proceso que se ha dilatado debido a que las fuentes disponibles.

Haciendo uso de la información recopilada y las estrategias propuestas por el DAPM, se generaron espacios participativos en los cuales se ha contado con la presencia de diversos grupos y sectores (Sector Institucional, Prestadores del Servicio Público de Aseo, Recicladores Organizados, ONG's, Sector Productivo, Sector Educativo y la Comunidad urbana y rural), con quienes se ha realizado un trabajo progresivo y orientado que incorpora componentes sociales fundamentales para la identificación de problemas y la construcción de soluciones conjuntas, partiendo de un esquema participativo en torno a la gestión de residuos sólidos en la ciudad. Este ejercicio interactivo permitió abordar la problemática desde una perspectiva de ciudad, logrando a través de la educación ambiental que cada actor se vea representado en la formulación de una política que se vuelve operativa a través de la herramienta de planificación denominada PGIRS.

La información recolectada durante el primer semestre del año 2015 fue empleada por el Grupo Técnico PGIRS para la construcción del documento y la formulación de los 14 programas que se incluyen en el mismo. La línea base, sumada a la identificación de problemáticas y alternativas de solución obtenidas de las Mesas Temáticas Sectoriales, se convirtieron en los insumos adecuados para formular las estrategias, definir lineamientos y trazar la ruta de navegación para la gestión integral de los residuos sólidos en el municipio.

Los resultados del trabajo del Grupo Técnico se materializaron a través de la publicación de la primera versión del documento preliminar PGIRS en el mes de mayo, el cual fue sometido a la revisión por parte del Grupo Coordinador.

En el segundo semestre del año, el Grupo Técnico PGIRS continuo con la revisión y ajuste al primer documento preliminar PGIRS, solicitando y recolectando datos, realizando reuniones con los diferentes actores y consolidando la información para ser analizada en las reuniones de grupo, donde se iban ajustando conforme se avanzaba y su posterior revisión por parte del Grupo Coordinador.

Se dio continuidad a las Mesas Temáticas Sectoriales con los diferentes actores involucrados en la gestión de residuos sólidos en el municipio, realizando reuniones en las cuales se extendía la comprensión de la problemática hacia el planteamiento de alternativas de solución,

aprovechando la participación de sectores sociales, productivos y educativos, así como las organizaciones de recicladores y carretilleros y los prestadores del servicio público de aseo, agremiaciones que con su experiencia y conocimiento, contribuyeron a la construcción de soluciones conjuntas que produjeran beneficios colectivos.

Además, se adelantaron las reuniones con las diferentes Dependencias de la Administración Municipal, en especial con aquellas que quedarán como responsables de los proyectos de inversión institucional que se definan en la versión final del documento PGIRS. A través de estas reuniones se han validado las formulaciones de cada uno de los proyectos y se han realizado los ajustes necesarios, incluyendo el análisis para incorporar dichos proyectos a los POAI de los próximos años.

Paralelamente, el Grupo Técnico PGIRS realizó la revisión de las observaciones suministradas por el Grupo Coordinador a la primera versión del documento preliminar PGIRS, elaborando una Matriz de Análisis que permitió efectuar los ajustes correspondientes al documento y emitir una segunda versión preliminar, la cual fue presentada y entregada al Grupo Coordinador para su revisión. Al mismo tiempo, se realizaron reuniones con algunos sectores de la comunidad y Dependencias de la administración municipal.

El mes de septiembre se destinó para desarrollar el denominado Momento 2 del proceso de ajuste y actualización del PGIRS, donde cambió la metodología de trabajo por sectores, para realizar unas Mesas Sistemáticas a las cuales se invitaban representantes de diversos sectores para trabajar en torno a temáticas específicas, las cuales fueron:

Gestión del Riesgo en el Manejo de Residuos Sólidos
Recolección, Transporte, Transferencia y Disposición Final de Residuos Sólidos
Gestión de residuos Sólidos en Zona Rural
Gestión de Residuos de Construcción y Demolición
Componentes de Limpieza Urbana
Aprovechamiento de Residuos Sólidos e Inclusión de Recicladores
Gestión de Residuos Especiales y Peligrosos

El objeto del Momento 2 era identificar los actores relevantes en cada uno de las temáticas definidas y promover la articulación entre ellos, de manera que las estrategias a implementar en el PGIRS se desarrollen de manera coordinada, haciendo uso de las herramientas y recursos disponibles para ello. De igual manera, se dio continuidad al proceso de ajuste del documento PGIRS a través de las reuniones del Grupo Técnico, la consulta de información y la participación en diferentes mesas de trabajo (mesa de escombros, mesa de arborización, COTSA, mesa de Ruta Selectiva, etc.) y otras instancias relevantes para el proceso de actualización.

A las reuniones del Momento 2 asistieron la Gobernación del Valle del Cauca, la CVC, Parques Nacionales, el DAGMA, SISBEN, EMCALI, el Consejo Municipal para la Gestión del Riesgo y Desastres, EMSIRVA en Liquidación, Metrocali, los Bomberos Voluntarios, Prestadores del Servicio Público de Aseo, representantes del gremio de Recicladores y Carretilleros, ONGs, la Cruz Roja, la Academia, Consultores privados, representantes del sector educativo y del

sector productivo, funcionarios de las dependencias de la Administración Municipal, comunidad urbana y rural (SIGAC), entre otros.

Las actividades proyectadas se orientan a consumir el documento PGIRS, utilizando todos los elementos recolectados en las diversas instancias participativas que el DAPM destinó para obtener insumos que permitiera la elaboración de una herramienta de planificación para el manejo de residuos sólidos que se adaptara la realidad del municipio y sus necesidades, siempre tomando como referencia el ordenamiento jurídico y técnico vigente.

Diseñar y aplicación de Estrategias IEC (Información, educación y comunicación).

Con el propósito de aunar esfuerzos para diseñar y ejecutar estrategias de difusión masiva de los lineamientos del PGIRS del Municipio actualizado, se suscribió el Convenio de Asociación No: 4132.0.27.2.008 entre el Departamento Administrativo de Planeación Municipal y la Fundación Fanalca, en donde se realizaron catorce (14) intervenciones distribuidas en cinco (5) lugares de afluencia masiva del público, dos (2) actividades especiales dirigidas a mujeres recicladoras y se realizó la elaboración de 4.000 lapiceros ecológicos en colores surtidos, 4.000 Set de lápices ecológicos y 4.000 porta-bebidas colapsibles con arnés para ser entregadas en el desarrollo de cada una de las intervenciones y en aquellos espacios de interés con los sectores y comunidad en general en donde se trabajaron las temáticas relacionadas con la actualización del PGIRS del Municipio.

Cuadro 7.12 Intervenciones en espacio público
2015

Fecha	Lugar	Horario
20 de agosto de 2015	CAM – Boulevard del Río	10:00 a.m. a 12:00 m.
21 de agosto de 2015	PTAP Puerto Mallarino	10:00 a.m. a 12:00 m.
17 de septiembre de 2015	Estación Andrés Sanín	3:00 p.m. a 5:00 p.m.
18 de septiembre de 2015	Plaza de Caicedo	3:00 p.m. a 5:00 p.m.
25 de septiembre de 2015	Estación U. Deportiva	3:00 p.m. a 5:00 p.m.
5 de noviembre de 2015	Estación Andrés Sanín	3:00 p.m. a 5:00 p.m.
6 de noviembre de 2015	Estación U. Deportiva	3:00 p.m. a 5:00 p.m.
12 de noviembre de 2015	CAM-Boulevard del Río	3:00 p.m. a 5:00 p.m.
13 de noviembre de 2015	Plaza de Caicedo	3:00 p.m. a 5:00 p.m.
19 de noviembre de 2015	Estación U. Deportiva	3:00 p.m. a 5:00 p.m.
20 de noviembre de 2015	Estación U. Deportiva	3:00 p.m. a 5:00 p.m.
25 de noviembre de 2015	CAM-Boulevard del Río	3:00 p.m. a 5:00 p.m.
26 de noviembre de 2015	Estación U. Deportiva	3:00 p.m. a 5:00 p.m.
3 de diciembre de 2015	CAM-Boulevard del Río	3:00 p.m. a 5:00 p.m.

Dentro de la metodología de trabajo adoptada, se realizaron presentaciones lúdico-pedagógicas acompañadas por dos personajes en macro-formato, un personaje de piso de la Corporación Casa Naranja, el grupo de semilleros y profesionales de la Fundación, así como con el apoyo de los profesionales del Equipo Técnico del PGIRS. La intervención se

desarrollaba en dos momentos, el primero con el uso de melodías llamativas para convocar a los transeúntes para que participaran de la dinámica y la segunda mediante la ejecución de sketches alusivos a la separación de residuos y su manejo adecuado. Se interactuaba con los espectadores a través de preguntas relacionadas con los contenidos de los sketch, si la respuesta del público era positiva se hacía entrega de una pieza de comunicación alusiva a la temática abordada.

De forma paralela, el grupo de semilleros de la Fundación, recorría los lugares de intervención entregando personalmente el mensaje de separación de residuos y disposición adecuada de los mismos a los ciudadanos que no se encontraban en el lugar donde se realizaba la presentación artística.

Para el desarrollo de las dos (2) actividades especiales dirigidas a mujeres recicladoras se realizó el Eco-Stand y la Mochilatón; El Eco-Stand es una actividad en la que se fomentó la capacidad creativa de reutilización de diferentes materiales como el papel, haciendo énfasis sobre las 3R (reducir, reciclar, reutilizar) y se contó con la guía de dos mujeres miembros del grupo “Artesanas por Tradición” de la Comuna 7, quienes conocen la técnica de construcción de canastas con papel reciclado; La Mochilatón es una actividad artística que permitió promover sentido de pertenencia y reconocimiento por la ciudad a través de la pintura, en el que mujeres recuperadoras se dieron cita en la Sociedad de Mejoras Públicas para pintar mochilas con motivos emblemáticos de Cali. En la jornada participaron mujeres de asociaciones como Arena, Funremcali, Asobosur, Asotriunfo, Ara 22, Huella Ambiental, Huella Ambiental, Potrero Grande, Eco Navarro, entre otras.

- Estudio de Actualización de datos socioeconómicos del oficio del Reciclaje.

El Departamento Administrativo de Planeación Municipal ejecutó en el año 2015 el convenio No. 4132.0.27.2.001-2015 con la Universidad ICESI, con el fin de realizar la verificación y actualización del Censo de recicladores de 2009, el cual se llevó a cabo entre los meses de abril y junio, obteniéndose como resultado la actualización de datos de 833 recicladores registrados en el Censo de 2009 (equivalentes al 29%), de un total de 2948 recicladores que fueron encuestados.

Este proceso también arrojó que 2115 recicladores que se presentaron y a quienes se les tomó información no se encontraban registrados en el Censo de 2009.

Cuadro 7.13 Resultados globales Actualización y verificación del Censo de Recicladores de 2009, realizada entre abril y junio de 2015

Total de recicladores registrados en el Censo de 2009	Resultados globales Actualización y Verificación del Censo de Recicladores de 2009, realizados en abril de 2015 por el DAPM		
3,207	Recicladores registrados en el Censo de 2009	833	26% de 3207
	Recicladores no registrados en el Censo de 2009 que ejercen el oficio antes del 2009	1,485	
	Recicladores no registrados en el Censo de 2009 que ejercen el oficio después del 2009	582	Un total de 2115 por fuera del Censo de 2009
	Recicladores no registrados en el Censo de 2009 sin clasificar año en que ejercen el oficio	48	
	Total	2,948	

El trabajo de campo fue realizado durante la semana del 6 al 10 de Abril en los 22 Centros de Atención Local Integrada (C.A.L.I.) y los 15 corregimientos de la ciudad. Se decidió trabajar en los C.A.L.I. para ofrecer total cobertura en el territorio municipal y facilitar la concurrencia a todos los recicladores de la ciudad, como lo establece el Auto 118 de 2014; En total se recolectaron 3109 encuestas, que posteriormente fueron sistematizadas, analizadas y contrastadas con el censo 2009 del DAPM.

La verificación es una herramienta fundamental para llevar a cabo la implementación de la política denominada “inclusión de los recicladores informales en la economía formal del aseo”. Dicha política hace parte de un conjunto de esfuerzos de la administración municipal de Santiago de Cali, con el fin de dar cumplimiento a la sentencia de la Corte Constitucional T-291 del año 2009, así como a los nuevos requerimientos indicados en el Auto 118-2014 y a los criterios técnicos para el manejo de la información dispuesto en la resolución 0754 de 2014.

- Fortalecimiento a los procesos de Coordinación del PGIRS Municipal

En desarrollo del proyecto de fortalecimiento, se ejecutaron acciones tendientes a establecer lineamientos frente a la gestión de los residuos sólidos del Municipio y brindar acompañamiento mediante la modalidad de asistencia técnica dirigida tanto a las dependencias de la administración como a las entidades públicas, privadas y demás sectores cuyas actividades se asocian a la operativización del PGIRS. Dentro de las actividades ejecutadas se destacan:

Metodología para la Formulación, implementación, evaluación, seguimiento, control y actualización del PGIRS Municipal.

Se fundamenta en el desarrollo de criterios de Planificación y Gestión de conformidad con los lineamientos establecidos por el Gobierno Nacional a partir de la expedición de la Resolución

0754 de 2014, del posterior Decreto compilatorio 1077 de 2015 y de los requerimientos particulares del Municipio.

Dicha metodología, establece un proceso de identificación de actores y sus roles de acuerdo a su competencia y capacidad institucional, según lo establecido en la normatividad vigente, dando origen a la conformación de grupos interdisciplinarios de trabajo para el apoyo en la evaluación, seguimiento, control y actualización del PGIRS, denominados Grupo Técnico (GT) y Grupo Coordinador (GC), quienes han liderado, revisado y orientado el proceso de actualización, con la participación de diversos sectores y actores relacionados con la gestión de residuos sólidos. Los grupos de apoyo fueron reglamentados a través de la Resolución Municipal 076 del 24 febrero de 2015.

Adicional a las instancias anteriormente relacionadas, se estableció la figura de Mesas Temáticas y mesas sistémicas, como un mecanismo de participación liderado por el DAPM para la inclusión de los diferentes sectores involucrados en la Gestión de los Residuos Sólidos.

La ruta metodológica de trabajo se dividió en cuatro partes, de conformidad con los requerimientos de coordinación del PGIRS Municipal y el proceso de Actualización del mismo; La primera parte comprendió el Levantamiento de la Línea Base y evaluación del PGIRS, reunión con sectores, elaboración del acto administrativo para conformación de los grupos Coordinador y Técnico; la segunda parte relacionada con el desarrollo de mesas temáticas por sector para identificación de problemáticas y objetivos de los programas y elaboración documento preliminar, Conformación y reuniones del Grupo Coordinador, Ajuste del documento preliminar de Actualización del PGIRS, Presentación de avances y publicación de resultados en página web; la tercera etapa ajuste documento preliminar versión 2, revisión del documento por parte del Director del DAPM y del Grupo Coordinador, Realización de Mesas Sistémicas y ajuste versión 3 del documento; Cuarta y última etapa ajuste final del documento de Actualización del PGIRS, presentación de resultados de la Actualización del PGIRS con convocatoria abierta al público, adopción del Decreto Municipal de Actualización del PGIRS, publicación del Decreto Municipal que adopta la actualización del PGIRS y difusión de la Actualización del PGIRS.

- Procesos de Asistencia técnica de conformidad con los programas establecidos en el PGIRS Municipal.

Dando continuidad a los procesos de asistencia técnica y de acompañamiento, durante la vigencia se contó con la participación de los profesionales miembros del equipo en las diferentes mesas de trabajo establecidas tales como: Consejos Territoriales en Salud Ambiental – COTSA, mesa de Residuos Especiales y Peligrosos, mesa interinstitucional de escombros, mesa de inclusión de carretilleros, mesa ruta selectiva, jornadas de reconocimiento programas posconsumo y visitas técnicas, mesa Basura Cero liderada por la Corporación Autónoma Regional del Valle del Cauca - CVC.

- Asistencia técnica, Evaluación y Seguimiento al cumplimiento del Decreto Municipal 0059 de 2009.

Dando continuidad a los procesos establecidos en el Decreto 0059 relativo a la implementación de sistemas de gestión integral de residuos sólidos en diferentes sectores, se desarrollaron actividades asociadas a:

- ✓ Propuesta de trabajo para implementar un sistema de gestión de residuos en la Red Pública de Bibliotecas del Municipio de Santiago de Cali de conformidad con su estructura organizativa.
 - ✓ Propuesta de trabajo para la implementar un sistema de gestión integral de residuos sólidos en los Centros de Atención Local Integral – CALI’S.
 - ✓ Acompañamiento a la autoridad ambiental municipal en el seguimiento a la implementación de sistemas GIRS en el sector de Conjuntos residenciales y el sector comercial.
 - ✓ Respuesta a requerimientos técnicos para la ubicación y construcción de las Unidades de Almacenamiento de Residuos Sólidos – UAR según indicaciones establecidas en el Decreto Nacional 1077 de 2015.
 - ✓ Apoyo a la Secretaría de Educación para articular la implementación de los Sistemas de gestión de residuos en la Instituciones Educativas en el marco de los PRAES y desarrollo de la temática del CIDEA Municipal.
- Revisión y ajuste de la Política Pública y Plan de inclusión del reciclador de oficio a la economía formal del aseo en Cali.

El DAPM durante la vigencia continuó con la revisión y ajuste de la Política Pública y Plan de inclusión del reciclador de oficio a la economía formal del aseo en Cali, teniendo como referente la Resolución 0754 de 2014, Decreto 1077 de 2015 y la demás normatividad que expidió el Ministerio de Vivienda, Ciudad y Territorio y la CRA en el año 2015, que trata el tema de inclusión de recicladores de oficio en la actividad de aprovechamiento, así como de las disposiciones establecida por la Corte Constitucional en la Sentencia T 291 de 2009 y el Auto A -118 de 2014.

El documento ajustado contiene los siguientes aspectos: 1) Antecedentes, 2) Marco Legal y justificación, 3) Articulación Política Pública y PGIRS, 4) Informe de Evaluación, 5) Objetivos, 6) Principios, 7) Concepto de reciclador de oficio y descripción de ejercicios de verificación y actualización censo 2009, 8) Ejes, estrategias, línea base y actividades, 9) Aspectos de transición para la formalización de la cadena del reciclaje, 10) Implementación, seguimiento y evaluación, 11) Plan de Acción, 12) Anexos y bibliografía.

Así las cosas y según los requerimientos establecidos, durante la vigencia se brindo asistencia técnica para: Apoyo en la elaboración e implementación de la metodología para la revisión y ajuste de la Política Pública, elaboración de documentos técnicos que sirvieron como insumo para el ajuste de la Política Pública, desarrollo de instrumentos para la recolección de información que permitiera la producción de lineamientos, participación en el Comité de Inclusión para hacer informes en lo que compete al cumplimiento de Sentencia T-291 de 2009 y Auto A-118 de 2014, análisis de documentos referentes a la inclusión de recicladores en la actividad de aprovechamiento y la cadena del reciclaje

Indicador: Diseño e implementación del programa Agua para Todos / mínimo vital

A continuación se detalla en forma general las actividades realizadas en el marco del proyecto de mínimo vital agua potable

El Mínimo Vital al Agua Potable para la población de menores recursos, fue reconocido mediante el Acuerdo Municipal No. 0370 de noviembre 06 de 2014, el que fue publicado en el Boletín Oficial Municipal No. 150, el día 07 de noviembre de 2014 en consecuencia, dicho Acuerdo está vigente desde la fecha de publicación.

La implementación de este beneficio empezó a partir de enero de 2015, después de la suscripción el 29 de diciembre de 2014, del Convenio Interadministrativo No. 4132.0.26.5.004 – (300- GAA-CS-0956-2014) celebrado entre el Municipio de Santiago de Cali y Empresas Municipales de Cali EMCALI EICE ESP., para el cumplimiento de lo dispuesto en el Acuerdo Municipal 0370 de 2014.

En el Acuerdo N° 0376, “Por el cual se expide el Presupuesto General de Rentas y Recursos de Capital y Apropriaciones para gastos del Municipio de Santiago de Cali, para la vigencia comprendida entre el 1 de Enero y el 31 de Diciembre del año 2015”, quedo aforado el valor presupuestado para el pago de Programa Mínimo Vital de agua Potable, por valor de DOCE MIL SETECIENTOS DIEZ MILLONES CIENTO TREINTA Y CINCO MIL TRESCIENTOS CINCUENTA Y CUATRO (\$12.710.135.354) PESOS M/CTE., suma amparada en el Certificado Presupuestal N° 3000016397 de enero 5 del 2015, expedido por el Departamento Administrativo de Planeación Municipal.

La información detallada de los suscriptores y el control del beneficio del programa Mínimo Vital recae sobre la Empresa Prestadora del Servicio Público Domiciliario de Acueducto, ya que la base de datos de los suscriptores, la facturación y la prestación del servicio corresponde a cada una de las empresas prestadoras del servicio público domiciliario de acueducto.

El programa de Mínimo Vital Agua potable, inicio aplicación en Enero del 2015, en la vigencia 2015, se pagó el 100% de las cuentas de cobro presentadas por la Empresas Municipales de Cali – EMCALI EICE S.A E.S.P, por concepto de Implementación del programa de Mínimo Vital Agua potable. Así mismo, indicamos que con base en presupuesto se tramitó a Diciembre 31 de la vigencia 2015, las cuentas del cuarto trimestre (octubre a diciembre) fueron canceladas con valores estimados (que se ajustaran en la vigencia 2016 con cuentas reales) Vigencia Fiscal 2015, debidamente soportadas.

El Departamento Administrativo de Planeación Municipal ejecutó el 90% del presupuesto, como se muestra a continuación:

Cuadro 7.14 Ejecución a 31 de diciembre de 2015

Servicio	Presupuestado (\$)	Pagado (\$)	Ejecutado (\$)
Acueducto - Estrato 1	2.903.198.600	2.383.318.506	82%
Acueducto - Estrato 2	9.806.936.754	9.103.081.253	93%
TOTAL	12.710.135.354	11.486.399.759	90%

7.3.5. Programa 4.6.3: Energía Duradera

Indicador: Cambio gradual del Alumbrado Público a luz blanca o similar

En cuanto a iluminación, se está cumpliendo la línea 4 del Plan de Desarrollo, programa 4.6.3 programa de energía duradera, indicador del cambio gradual a luz blanca, porque se está cambiando de luz amarilla a luz blanca todos los parques, instituciones educativas y cruces viales de mayor criticidad en seguridad ciudadana, la cual está liderada por la Secretaria de Convivencia y Seguridad Ciudadana. La voluntad de esta Administración con el desarrollo de este programa y esta política, es recuperar aquellos espacios de esparcimiento, distracción y recreación, desalojando todo tipo de flagelos que el pasado se apoderó de ellos, impidiendo el uso inicial de su construcción.

Gracias a la intervención de la Supervisión, hoy el Municipio se encuentra realizando las revisiones a los cálculos y diseños lumínicos del alumbrado público, que significan ahorros significados en estos proyectos tanto en la inversión como en el consumo de energía, los servicios prestados por el socio estratégico de Emcali, los ingenieros de apoyo en el alcance técnico validan las liquidaciones, verifican para el caso de los proyectos de inversión, que los proyectos liquidados hayan sido previamente aprobados, que el proyecto ejecutado esté conforme con el diseño aprobado, que las cantidades de obra ejecutadas correspondan a las liquidadas y que los valores liquidados estén acordes con la consulta de mercado vigente realizada por este mismo grupo. Realizando control y seguimiento a los materiales retirados y que pueden ser reutilizados en otros sectores. Igualmente se ha logrado que la selección de los fabricantes se regule a través de la oferta y demanda ofreciendo luminarias de especificaciones técnicas mínimas exigidas en el RETILAP.

En cuanto a la iluminación se cumplió con la línea 4 del Plan de Desarrollo, programa 4.6.3 de energía duradera, indicador del cambio gradual a luz blanca, porque se cambió de luz amarilla a luz blanca los parques, barrios y sitios de mayor criticidad en seguridad ciudadana.

Prevía solicitud de aprobación de Emcali, se revisaron y se aprobaron los proyectos frente a las normas urbanísticas, al POT, Decreto 1213 del 2011 y norma RETILAP, dependiendo si son vías, parques o plazoleta, aprobando hasta la fecha la iluminación en luz blanca CMH de parques, zonas verdes, y barrios, quedando en el siguiente estado el Plan Anual del Servicio por año:

Cuadro 7.15 Ejecución Plan Anual del Servicio
2013-2015

Proyectos	2013	2014	2015	Total	%
Recibidos para revisión	286	1216	168	1670	-
Efectivos para cambio a luz blanca	283	1144 ^[1]	155 ^[2]	1582	100,0%
Devueltos para correcciones	16	161	22	199	12,6%
Aprobados municipio	267	955	125	1347	85,1%
Aprobados ejecutados	259	897	68	1224	77,4%
Aprobados en ejecución	0	8	14	22	1,4%

Proyectos	2013	2014	2015	Total	%
Aprobados no ejecutados	8	50	43	101	6,4%
Aprobados no ejecutados totales	8	58	57	123	7,8%

Fecha de corte: diciembre 11 de 2015

[1] 28 proyectos se encuentran pendientes por respuesta.

[2] 8 proyectos se encuentran pendientes por respuesta.

Como se observa a la fecha de corte diciembre 11 de 2015, Emcali a través de su socio estratégico presentó un atraso en la ejecución de proyectos del 7,8% que significa que no ejecutaron 123 proyectos de los 1347 aprobados hasta la fecha.

Adicionalmente y Emcali ni Megaproyectos se acogieron a la metodología establecida de iluminar las vías secundarias y peatonales de barrios completos, discutida en la reunión llevada a cabo el día 19 de enero de 2015 en el piso 9 de la torre de la Alcaldía, en la cual se contó con la asistencia de la Secretaría de Gobierno, Emcali y Megaproyectos, la cual consistía en presentar proyectos de iluminación de vías secundarias de barrios completos y senderos peatonales, haciendo uso de la infraestructura existente y reemplazando la fuente luminosa por luz blanca, conforme a los listados de 20 barrios que remitió la Secretaría de Gobierno de acuerdo con su prioridad de seguridad, de cuyo primer listado hasta la fecha solamente se han enviado 7 barrios de los cuales se han aprobado 3.

Frente a las Megas Obras realizadas por la Secretaría de Infraestructura y valorización Municipal se aclaró que dentro de la contribución de valorización no se incorporaron costos de alumbrado público, debiéndose realizar la obras de iluminación pública con el Impuesto de Alumbrado Público, donde la Supervisión ha ejercido un permanente control y vigilancia y está participando en los comités de obra. En estas Megas Obras se determinaron los requisitos mínimos para realizar la convocatoria conforme a lo establecido en el RETILAP para proyectos especiales como se le ha categorizado.

Mensualmente la Supervisión realiza el control de los ingresos, verificando que EMCALI y los demás Comercializadores liquiden el impuesto según lo establecido en el Capítulo XII del Estatuto tributario Municipal y que consigne de manera oportuna estos recursos en la cuenta especial de la Tesorería Municipal. Frente a los egresos, EMCALI mediante el contrato GGE-027-2000 pactó con Megaproyectos la ejecución del SAP en el cual media un modelo financiero y que según la actividad es indexado con el IPP o el IPC e igualmente se pactaron unos reconocimiento económicos a cargo de los recursos del IAP a favor de EMCALI, los cuales no se consultaron ni se pactaron con el Municipio. Egresos que a partir de la firma del Otro Sí No. 6 el Municipio no ha pagado a EMCALI ni a Megaproyectos desde junio de 2014, aunque se tiene conocimiento que EMCALI autorizó a la fiducia el pago por los servicios de Megaproyectos de Junio a septiembre de 2014, contraviniendo lo establecido en dicho Otro Sí.

La Supervisión mediante oficios 2015-SAP-495 Orfeo 201541322003829, 2015-SAP-909 Orfeo 2015413220063021, 2015-SAP-1091 Orfeo 2015413220070751, 2015-SAP-1214 Orfeo 2015413220075801 y 2015-SAP-1215 Orfeo 2015413220017894, el Departamento Administrativo de Planeación Municipal, devuelve las cuentas de cobro presentadas por EMCALI E.I.C.E E.S.P por cuanto algunas actividades, no se encuentran pactadas en el Convenio Interadministrativo y sus siete otros síes, firmados entre EMCALI y el Municipio de Cali y adicionalmente no se envían las respectivas facturas de venta de servicios conforme a

las normas tributarias y contables, que respalden tales conceptos, tal como lo establece el otrosí No 6 parágrafo 1 de la Cláusula Octava.

De acuerdo a lo anterior, EMCALI EICE ESP remitió mediante 520.1-DD-01159 de fecha 11 de noviembre de 2015, las Facturas de venta No 82869 relacionada con los cobros por los servicios prestados, causados y debidos del mes de diciembre de 2014 y la Factura No 82870 relacionado con los cobros por los servicios de enero a septiembre de 2015 por parte de su socio Estratégico Megaproyectos Iluminaciones de Colombia S.A, las cuales se devolvieron mediante oficio 2015-SAP-1595 Rad. 2015411101180362. Sin embargo, el día 20 de noviembre de 2015 mediante oficio 520.1-DD-01184, EMCALI remitió al Municipio en medio digital la información que soporta los cobros por los servicios prestados por Emcali y por su Socio Estratégico Megaproyectos al Sistema de Alumbrado Público de Santiago de Cali.

Por lo tanto ante la situación presentada la Dirección Jurídica de la Alcaldía manifestó que la forma de subsanar aquellas actividades que no se encuentran en detalle en el Convenio, tal como se exige por la Supervisión del alumbrado público, es necesario que se acuda a lo pactado por Emcali y el Municipio de Santiago de Cali en virtud del Convenio Interadministrativo y a lo acordado contractualmente entre EMCALI EICES ESP con su socio estratégico Megaproyectos tanto en el Contrato de Concesión No GGE 0027-2000 y en sus Otrosíes, por cuanto son obligaciones adquiridas entre las partes para la prestación del servicio de alumbrado público, y que para ello, la Dirección Jurídica estudiará y analizará la viabilidad jurídica para saldar estas cuentas debidamente soportadas y respaldadas por EMCALI EICE, las cuales realiza para cumplir con la prestación del servicio de Alumbrado público en el Municipio de Santiago de Cali.

Que la Dirección Jurídica manifestó en reuniones con la Supervisión y EMCALI que se hacía necesario que se tuviera en cuenta el soporte del modelo financiero que respalda el contrato de concesión No. GGE-0027-2000, correspondiente a aquellas actividades que se desprenden de su objeto por cuanto se trata de un contrato de concesión, el cual desde su inicio como lo ha establecido el Consejo de Estado *“el valor del contrato de concesión, a diferencia de lo que sucede en un contrato de obra pública financiado con recursos del Estado, no corresponde al valor de la obra, pura y simplemente, sino que resulta de la concurrencia de esa variable, con las demás de carácter financiero y la distribución de los riesgos contractuales que se vayan a asumir por el concesionario, es entonces, la conjunción de estas variables en el modelo financiero aceptado por las partes al momento de contratar, la base de la ecuación contractual y el punto de partida para analizar las situaciones o circunstancias que afecten el equilibrio económico del contrato”*.

Por lo tanto el Departamento Administrativo de Planeación, ordenó un pago parcial por los servicios prestados por EMCALI y su socio estratégico Megaproyectos por el periodo comprendido entre julio de 2014 a septiembre de 2015, mediante la Resolución 4132.0.21.480 del 21 de diciembre de 2015, en la cual se le concedió a EMCALI la posibilidad de recurrir mediante el recurso de Reposición y de Apelación, para lo cual todavía no ha vencido el plazo establecido por la Ley.

Indicador: Informes de supervisión y control al convenio interadministrativo de alumbrado público

La Supervisión ejerce el control, seguimiento y vigilancia al Convenio Interadministrativo, suscrito entre el municipio de Santiago de Cali y las Empresas Municipales de Cali EMCALI

EICE ESP, para la prestación del servicio de alumbrado público, con el fin de asegurar su correcta ejecución y cumplimiento, dentro de los términos establecidos en las normas vigentes sobre la materia y en las cláusulas estipuladas en el Convenio.

El mayor beneficio con este proyecto es que por la intervención de la Supervisión al Convenio, el servicio de alumbrado público como una función administrativa propia del núcleo municipal nuevamente está en cabeza del Municipio como se predica en el art. 2 del Decreto 2424 de 2006.

Igualmente, revisa y verifica los cálculos y diseños lumínicos de los proyectos de alumbrado público que significan ahorros significados en la inversión con cargo al Impuesto de Alumbrado Público, así como en el seguimiento, control y liquidación de estos proyectos y los proyectos de hurtos al Sistema de Alumbrado Público, inventario de los elementos del SAP, la cantidad de luminarias con fuente de luz blanca y la cantidad de luminarias apagadas para el cálculo del indicador de Luz Blanca y de Disponibilidad respectivamente.

Ejerce control y seguimiento a los materiales retirados y que pueden ser reutilizados en otros sectores. Igualmente se ha logrado que la selección de los fabricantes se regulen a través de la oferta y demanda ofreciendo luminarias de especificaciones técnica mínimas exigidas en el RETILAP a los costos evaluados a través de lo establecido en la sección 610.7 en un plazo de 30 año tal cual como en dicha norma se predica.

Que en virtud del Otro Sí No. 6 a El Convenio, de junio 18 de 2014, Emcali y el Municipio de común acuerdo están conciliando mensualmente el concepto de suministro de energía y los servicios prestados por el socio estratégico de Emcali, el Municipio ha realizado los pagos de dicho concepto dentro de los términos establecido en dicho Otro Sí.

Para esta Supervisión su logro principal consiste en que el Municipio haya recuperado el control y administración de los recursos del impuesto de Alumbrado Público con la suscripción del otro Si No. 06 al convenio interadministrativo, recursos que son del orden de los \$91 mil millones de pesos anuales, y que han sido incorporados en el presupuesto del Municipio, dando cumplimiento a la Ley 1386 de 2010 y a las normas presupuestales por ser esta una renta endógena del Municipio, en virtud del artículo 5 del Decreto 2424 de 2006. En razón a que EMCALI fue autorizado para suscribir el contrato de fiducia, a través de la cláusula cuarta del Otrosí SN de agosto 6 de 1999, la cual es reformada posteriormente mediante el Otrosí No. 3 del convenio, Fiducia en la cual aparece Megaproyectos como Fideicomitente y EMCALI como primer beneficiario y el Municipio no aparecía dentro del contrato en ninguna condición, perdiendo de esta manera el control sobre los recursos del Impuesto.

Esta Supervisión recomendó la suscripción de un otro sí No. 8 al Convenio Interadministrativo con el cual se enmarque el convenio conforme a lo establecido en el Decreto 2424 de 2006, a la Resolución 123 de 2011, las Resoluciones 122 y 005 de 2012, al artículo 169 del Acuerdo 0321 de 2011 y todo el marco regulatorio de las Leyes 142 y 143 de 1994, tal cual como lo ordena el artículo 29 de la Ley 1150 y el artículo 7 del Decreto 2424 de 2006, que ordena separar la prestación del servicio de energía de la prestación de la actividad de administración, operación y mantenimiento AOM.

Indicador: Avance en el Plan de cierre y clausura del vertedero de Navarro

En cumplimiento del Indicador del Plan de Desarrollo respecto al Plan de Cierre y Clausura del Vertedero de Navarro, se suscribió para la vigencia 2015 el proyecto BP: 21046038 denominado “Construcción clausura del sitio de disposición final de Navarro Fase II, en el Municipio de Santiago de Cali, Valle del Cauca”, se llevo a cabo la presentación del “Diseño Final, Construcción y Operación de Prueba de una Planta de Tratamiento de Lixiviados y Obras Complementarias en el Sitio de Disposición Final de Navarro” por la firma UT TSK – MFT. En dicha reunión participaron por el Municipio de Cali, el Dagma, Emcali, Emsirva E.S.P. en liquidación y Planeación Municipal. Se realizaron algunos requerimientos por parte del Municipio para la entrega final del proyecto.

A la fecha la Planta de Tratamiento de Lixiviados se encuentra parada, por lo tanto el sistema de Osmosis Inversa de la PTL se encuentra en preservación para evitar el deterioro de dichas membranas. Esto, debido a que se está realizando un convenio entre Emsirva E.S.P. en Liquidación y Dagma para proceder a la contratación de la operación de la PTL por un periodo inicial y posteriormente la operación la ejecute Emcali, una vez se realicen los ajustes necesarios para que dicha empresa pueda realizar este tipo de actividades dentro de su objeto social.

De igual manera se realizaron visitas a la PTL por la firma UT TSK – MFT en acompañamiento del municipio de Cali, Dagma, Emcali, Emsirva E.S.P. en liquidación y Planeación Municipal, para verificar el estado físico de los componentes y/o equipos de la PTL. Queda pendiente visita una vez se comience a operar la PTL para verificar el funcionamiento de cada uno los componentes antes mencionados. En las siguientes fotografías se pueden observar algunos componentes del sistema. También se realizaron visitas de inspección visuales a la estructura de contención (gaviones tipo II).

– Informe accesos antiguo botadero a cielo abierto de Navarro.

Se realizaron recorridos desde la entrada principal del antiguo botadero a cielo abierto de Navarro por la vía que conduce al corregimiento de Navarro y luego atraviesa la comuna 21 (Suerte 90, Valle Grande, Desepaz, Compartir, etc.) hasta las estación del MIO Andrés Sanín, con el propósito de identificar posibles accesos al antiguo botadero que sean contemplados en las obras colindantes que se ejecutarán en el marco del Plan Jarillón.

7.3.6. Componente 4.7: Desarrollo Territorial Equilibrado

7.3.6.1. Programa 4.7.1: Planificación y control para el Crecimiento Ordenado del Territorio

Indicador: Revisión y ajuste del Plan de Ordenamiento Territorial

Durante el año 2015 en el marco del Proyecto BP 32870, se ha dado paso a la implementación de la revisión y ajuste del POT de Santiago de Cali, adoptado mediante el Acuerdo 0373 de 2014 lo cual ha conllevado el desarrollo de las siguientes actividades a la fecha:

- Formulación de instrumentos reglamentarios del POT
 - Se expidieron circulares de doctrina y aclaratoria del POT, en las cuales se resuelven inquietudes surgidas durante la aplicación del POT en la comunidad, en especial por parte de los curadores urbanos y CAMACOL.

- Se ha avanzado en la reglamentación de los Esquemas de Implantación y Regularización (EIR), para lo cual se trabajó con DAGMA en la identificación y reglamentación de impactos ambientales, así como con funcionarios de la Secretaría de Tránsito y DAPM (incluyendo a los integrantes del equipo del Plan Integral de Movilidad Urbana – PIMU) en la identificación y reglamentación de impactos de movilidad, asimismo se evaluaron los demás impactos urbanísticos y su manejo, a la vez que se evaluaron las dificultades presentadas actualmente durante la expedición de EIR.
 - Como resultado de lo anterior, a diciembre de 2015 se cuenta con borrador de decreto para la reglamentación de este instrumento desarrollado en un 90%, acotando con base en lo establecido en el POT cuáles usos están sujetos a EIR y de qué tipo según su escala e impacto, señalando los pasos a seguir para su formulación, información a entregar, tiempos de entrega y evaluación buscando con esto la transparencia y agilidad de la administración en su expedición.
 - Se avanzó en el desarrollo de la reglamentación para efectuar el recaudo derivado de los aportes urbanísticos por edificabilidad adicional, instrumento establecido en el numeral 1 del Artículo 347 del POT. Para ello se solicitó al Departamento de Hacienda la creación de una cuenta bancaria donde los usuarios aportantes pudieran llevar a cabo el pago por este concepto, la cual en efecto, fue generada por dicha dependencia. Así mismo, siguiendo lo establecido en el artículo 264 del POT, en coordinación con el Departamento de Hacienda se habilitó el Fondo de Espacio Público como un fondo cuenta con sus respectivos datos maestros en el Sistema de Gestión Financiera Territorial –SGFT /SAP.
 - Una vez obtenido lo anterior, se procedió con el desarrollo del proyecto de decreto reglamentario que establece el procedimiento y requisitos para la liquidación de los aportes por edificabilidad adicional, con el fin de agilizar el proceso y generar claridad en la comunidad y usuarios en general de este instrumento. A diciembre de 2015, el proyecto de decreto se encuentra desarrollado en un 95%, y está siendo revisado por la Dirección Jurídica de la Alcaldía para su expedición por parte del Señor Alcalde.
 - Se dio inicio a la reglamentación de la compensación de parqueaderos contando para ello con el apoyo del coordinador del equipo PIMU del DAPM. Siguiendo lo establecido en el artículo 223 del POT, se gestionó con el Departamento de Hacienda la creación del Fondo para la Promoción de la Movilidad Sostenible, con sus respectivos datos maestros en el Sistema de Gestión Financiera Territorial – SGFT /SAP, que recibirá los pagos de la construcción de estacionamientos adicionales, para lo cual se solicitó la apertura de una cuenta bancaria que permita a los ciudadanos llevar a cabo el pago por este concepto, mientras se desarrolla la reglamentación de este instrumento por Decreto.
- Estructuración del programa de capacitación a funcionarios en materia de POT

Como parte de la implementación de la revisión ajuste del POT, Acuerdo 0373 de 2014, se está desarrollando un programa de capacitación a funcionarios y contratistas de la Alcaldía, el cual identifica unos contenidos básicos a ser presentados a todo el personal de la Alcaldía, así como unos contenidos específicos en materia de POT acorde con las funciones propias de cada dependencia.

A la fecha se cuentan identificados los diferentes módulos que hacen parte de la capacitación, con su respectivo público objetivo y alcance diferenciado según público objetivo (dependencia de la Alcaldía a la cual se dirige). Cada módulo cuenta con objetivos de enseñanza específicos los cuales se encuentran articulados a las políticas, objetivos y estrategias del modelo de ordenamiento propuesto en el POT, identificando a partir de cada uno de estos los contenidos de cada uno de los programas, así como las herramientas pedagógicas a emplear.

De igual forma se ha avanzado en el sondeo con dependencias de la Alcaldía, evaluando la percepción de su articulación y relación con el POT.

Para la definición de contenidos de cada módulo según dependencia a la cual se dirige se evaluó el manual de competencias y responsabilidades de la dependencia de la Alcaldía, analizando por temáticas los diferentes responsables y sus interrelaciones.

Se realizó el pasado 14 de diciembre en Bellas Artes un taller de capacitación con herramientas pedagógicas y didácticas con los delegados de cada dependencia de la Alcaldía, con el fin de concientizarlos de la importancia del POT para el desarrollo físico del municipio, familiarizarlos con la terminología de dicho instrumento, y propiciar su papel como difusores de dicho conocimiento en sus dependencias, fortaleciendo así la participación y responsabilidad de los funcionarios adscritos a la estructura administrativa, en la aplicación, seguimiento y desarrollos reglamentados por el POT, acorde con las particularidades de cada una de las dependencias.

- Estructuración del programa de educación en materia de ordenamiento territorial y POT para su implementación en instituciones educativas de Santiago de Cali

En complemento a la capacitación a servidores públicos de la Alcaldía, se plantea el desarrollo de un programa educativo para implementar en instituciones educativas, desde pre-escolar hasta el nivel universitario, en el cual se den nociones de ordenamiento territorial y POT a los estudiantes, esto con el fin de promover una cultura de planeamiento a futuro, ya que durante las fases de participación ciudadana del POT se evidenció que una de las falencias para el trabajo en comunidad es la falta de bases y conocimiento de las herramientas de ley, sus escalas y alcances.

Para su estructuración se han estudiado las bases de los programas educativos establecidos en Colombia por el Ministerio de Educación, identificando cómo se puede articular con los objetivos y contenidos propuestos de modo que no se convierta en una carga adicional, sino que sea un complemento a los programas educativos existentes, pero que permitan integrar la noción de ciudadano responsable, activo y partícipe del desarrollo urbano, brindando gradualmente las herramientas para su participación efectiva en la construcción de ciudad.

En el marco de este objetivo se han realizado acercamientos con la Secretaría de Educación Municipal para entender el manejo específico de los programas educativos en Santiago de Cali, así como el interés y posibilidad de implementar el programa educativo en materia de ordenamiento territorial y POT.

- Publicación de documentos que hacen parte del POT, Acuerdo 0373 de 2014

Se ha realizado la edición de los documentos para su impresión masiva como medio de divulgación ante la comunidad y facilitar con esto el que sea un documento permanente de consulta tanto para la Alcaldía como para la comunidad en general.

A la fecha se cuenta con la edición y diagramación de la Memoria Justificativa en un 98%, faltando la realización de ajustes mínimos de forma para su impresión; se ha avanzado en la edición y revisión del Documento Técnico de Soporte, la cual está en un 60%; una vez finalizado este proceso se procederá a su diagramación. El articulado por su parte está editado en un 40%, proceso que incluye señalar las referencias a las circulares aclaratoria y con carácter de doctrina que fueron expedidas en el mes de septiembre; una vez culmine la edición se procederá a su diagramación con base en la “caja gráfica” que fue previamente revisada y ajustada por el equipo POT y UPU, a partir de las observaciones y sugerencias dadas al diseñador, para una fácil lectura del POT.

De igual forma se realizó la cotización de la impresión para su publicación identificando cantidad de páginas por documento, tipo de papel, portada e impresión a realizar.

- Realización de divulgación en materia de POT

Como complemento a las actividades de divulgación y socialización de la revisión y ajuste del POT, Acuerdo 0373 de 2014, realizadas durante el 2014, se han llevado a cabo una serie de talleres de socialización del contenido del POT en diferentes escenarios y con diversos actores, los cuales se relacionan a continuación:

- Secretaría de Vivienda Social, énfasis hábitat y vivienda, 16 de febrero de 2015
- CAMACOL, énfasis renovación urbana, febrero de 2015
- BID, Comisión Regional de Competitividad del Valle del Cauca, Gobernación del Valle del Cauca, Consejo Privado de Competitividad, énfasis modelo de ordenamiento territorial y su articulación a nivel regional, febrero de 2015
- EMCALI UEN Acueducto y alcantarillado, énfasis servicios públicos, 27 de febrero de 2015
- Curadurías urbanas, énfasis estructura socioeconómica, febrero de 2015
- Subdirección de ordenamiento urbanístico, énfasis estructura socioeconómica y espacio público, febrero de 2015
- Lonja de propiedad raíz, énfasis estructura socioeconómica, 3 de marzo de 2015
- GIP – ITDP – Corredor Verde, énfasis estructura socioeconómica, 13 de marzo de 2015
- Universidad Autónoma, énfasis ambiental, 8 de abril de 2015
- EMCALI UEN energía, énfasis servicios públicos, 10 de abril de 2015
- Policía Nacional, énfasis usos del suelo – control, 16 de abril de 2015
- Dirección jurídica Alcaldía, énfasis estructura socioeconómica e instrumentos, 27 de abril de 2015
- Secretaría de Vivienda Social, resolución de dudas respecto a normas de densificación, 7 de mayo de 2015
- Curadores urbanos, énfasis estructura socioeconómica, 15 de mayo de 2015
- Alianza Francesa de Cooperación, énfasis modelo de ordenamiento territorial y proyectos estratégicos, mayo de 2015
- GIP – ITDP – Corredor Verde, estructura socioeconómica en torno al Corredor Verde, 1 de junio de 2015
- Cali 22 y Personería Municipal, énfasis usos del suelo, equipamientos y antenas, 9 de julio de 2015

- CELA, énfasis conservación de suelos, 10 de julio de 2015
 - Consejo Municipal de Desarrollo Rural – CMDR, énfasis norma rural y saneamiento básico, 25 de agosto de 2015
 - SAPSO, Sociedad de Mejoras Públicas, SCA, énfasis componente ambiental, 9 de septiembre de 2015
 - Secretaría de Vivienda Social, ONU – Hábitat, GIP, demás actores involucrados en PlaneVita, énfasis en propuestas de vivienda y hábitat, 9 y 10 de septiembre de 2015
 - Secretaría de Educación, énfasis componente ambiental, 24 de septiembre de 2015
 - Universidad Javeriana – Diplomado política ambiental, énfasis componente ambiental, 30 de septiembre de 2015
 - Capacitación a los funcionarios de la CVC (técnicos operativos y profesionales) encargados de la zona rural de Cali, acerca de la norma ambiental y la norma de aprovechamientos y áreas de actividad del suelo rural.
 - Presentación a comunidad acerca del POT, las UPU y las UPR a la comunidad de la parcelación el Mameyal por solicitud de la comunidad.
 - Presentación en el Seminario regional de conservación de suelos, llevado a cabo en la CVC, acerca de los aportes del POT de Cali a la conservación de los suelos del municipio.
 - Se pasaron dos resúmenes a congresos nacionales para la presentación del componente ambiental del POT, con el fin de difundir la propuesta y crear un referente nacional sobre ordenamiento ambiental territorial, los dos resúmenes fueron aceptados.
 - En respuesta a la invitación del Instituto Humboldt (MinAmbiente) se preparó la propuesta editorial sobre el componente ambiental del POT y se envió a los editores, esto en el marco de la publicación nacional “El Verde Urbano en Colombia”.
- Acompañamiento a dependencias en materia de articulación con disposiciones del POT
 - Participación en la mesa local del SIMAP, convocada por el DAGMA, principal estrategia de conservación de la estructura ecológica municipal definida en el POT.
 - Participación en la creación de la mesa de ecoparques, convocada por el DAGMA, como parte de la estrategia de borde urbano y parte de las estrategias de conservación de la estructura ecológica municipal definida en el POT
 - Participación del DAPM en la mesa de restauración ecológica para la formulación del Plan de restauración ambiental y ecológica del Municipio.
 - Participación en el equipo de trabajo a nivel municipal para comenzar la actualización del mapa de recurso hídrico, acorde con lo ordenado en el POT. Reunión motivada por el DAPM y DAGMA, con acompañamiento de CVC.
 - Elaboración del borrador del Decreto Municipal para el registro de la Reserva de la Sociedad Civil Club Campestre como parte de la Estructura Ecológica Principal y parte del SIMAP Cali.
 - Participación en asambleas de la iniciativa de “Cali Ciudad de las Aguas”.
 - Apoyo al Expediente Municipal: revisión de los indicadores ambientales del Expediente y articulación con DAGMA. PNN y CVC, así como indicadores de servicios públicos, movilidad, espacio público, equipamientos, patrimonio e indicadores de la estructura socioeconómica.
 - Participación en la mesa interinstitucional de procesos urbanísticos con las autoridades ambientales, convocada por el Dagma y la SOU, para discernir algunas dudas sobre la implementación de la norma ambiental del POT. A raíz de esta

reunión se hicieron consultas jurídicas y análisis normativos para la definición de áreas forestales protectoras en suelo urbano.

- Articulación de los integrantes del comité de espacio público en cuanto al inventario de espacio público (Bienes Inmuebles, Infraestructura, Recreación y Deporte, DAGMA y la SOU), con parte del equipo de UPU.
- Reuniones para abordar el tema de los certificados de uso del suelo y su cruce con los suelos de protección por amenazas y riesgos y los suelos de protección ambiental.
- Participación en el Taller organizado por el Nodo Local de Adaptación al cambio climático donde se llenó una encuesta que realizaron el CIAT y la CVC para evaluar las variables que incrementan y que mitigan el riesgo causado por el cambio climático en Cali.
- Asistencia al foro “Minería y Autonomía Municipal” organizado por la CVC.
- Participación en la reunión citada por CVC para la presentación del contrato de obra de mitigación de riesgos en el río Meléndez.
- Apoyo permanente a la GIP en materia de articulación POT y corredor verde, llevando a cabo capacitaciones normativas en materia de POT y sus herramientas e identificando áreas estratégicas de intervención en el Corredor Verde acorde con el Modelo de Ordenamiento propuesto en el POT, así como asistencia a talleres de trabajo en torno al corredor Verde y estrategias de desarrollo asociadas al transporte.
- Acompañamiento a la Secretaría de Vivienda Social en la estructuración del Plan de Vivienda y Hábitat “PlaneVita”, garantizando su concordancia y articulación con lo propuesto en el POT.
- Participación en la formulación Participativa de la Política Pública Municipal de Educación Ambiental, el Plan Municipal de Educación Ambiental y el Modelo de Articulación Interna y Externa del SIGAM del Municipio de Santiago de Cali
- Apoyo en la inclusión de los PRAES en el PEI, presentación componente ambiental del POT.
- Asistencia y participación en la mesa del COTSA y sus mesas temáticas de agua y aire.
- Asistencia técnica en el proyecto que desarrolla el Grupo de Epidemiología y Salud Poblacional – GESP de la Universidad del Valle, “Cambio Climático, Vulnerabilidad y Salud”, con aportes sobre las estrategias de adaptación al cambio climático para Cali.
- Seguimiento al Programa Aire Limpio (convenio Alcaldía, Clean Air Institute y la CVC).
- Asistencia al Taller Subregional Proyecto “Articulación de los instrumentos de ordenamiento territorial del modelo propuesto para el corredor del río Cauca”.
- Asistencia a talleres y reuniones en el marco de los Talleres locales para la difusión de la Estrategia Colombiana de Desarrollo Bajo en Carbono (ECDBC) y la identificación y priorización de actividades regionales para la mitigación del Cambio Climático en el Valle del Cauca. Convenio CIAT - CVC.
- Asistencia a la socialización del Plan de Manejo Ambiental del PNN Farallones, presentada por Parques Nacionales.
- Asistencia a la Mesa Interinstitucional Recurso Hídrico, liderada por el DAGMA
- Asistencia permanente al Comité de Silvicultura Urbana, creado por el DAGMA.

Indicador: Ajuste y adopción de las fichas normativas

A diciembre 31 de 2015 el proyecto BP 46007 ha trabajado en la formulación de 5 Unidades de Planificación Urbana, lo cual ha conllevado:

- Realización de diagnóstico de cada UPU a formular. Esta tarea ha incluido reconocimiento en campo, realización de recorridos por parte del equipo técnico, levantamiento de datos en campo, análisis de información existente, revisión de información recopilada con comunidad durante la formulación de la revisión y ajuste del POT, realización de diagnóstico territorial con la comunidad, incluyendo recorridos en territorio guiados por la comunidad. Realización de mapas síntesis de diagnóstico.
- Definición de proyectos integrales y programas de cada UPU en formulación. Incluye levantamiento de información complementaria, definición de intervenciones con su respectivo responsable, socialización con dependencias y trabajo conjunto con éstas para establecer posibles intervenciones, complementar diagnóstico, y dar alcance a las intervenciones establecidas. Incluye realización de mapas de programas y proyectos integrales, así como redacción de articulado incluyendo criterios para cada intervención, los cuales han sido socializados con las dependencias involucradas en su ejecución.

Para cada UPU se han llevado a cabo talleres de socialización de los proyectos que las dependencias vienen realizando en estas áreas buscando su integración en los proyectos de las UPU de tal forma que se coordinen a través de las UPU las diferentes intervenciones sobre el territorio.

- Cierre de documento de proyecto de acuerdo con su respectiva cartografía y soportes. Actualmente se cuenta con un borrador de Proyecto de Acuerdo de las UPU 6, 7, 9 y 10, junto con su respectiva cartografía y fichas de proyectos el cual está pendiente de radicar en la Dirección Jurídica para su revisión, y posteriormente ser radicado ante el Concejo Municipal para su aprobación y adopción.

Aún se encuentra en proceso de formulación la UPU 12, la cual ha surtido la etapa de diagnóstico y de participación ciudadana (se han realizado talleres de cartografía social, recopilación de inquietudes y propuestas de la comunidad).

Asimismo se han realizado reuniones con las dependencias de la Alcaldía sobre proyectos identificados en estas áreas para su articulación:

Cuadro 7.16 Reuniones formulación de las UPU con dependencias
2015

1 de 2

No.	Entidad	Fecha y Hora	Lugar
1	Secretarías de Deporte, Educación, Vivienda y DAGMA	Martes 7 de abril 9:00 a.m. -5:00 p.m.	Sala de Crisis, Piso 5
2	Secretarías	Jueves 16 de abril 9:00 a.m.	Sala de juntas Piso 10
3	Secretarías de Infraestructura, Salud y Gobierno	Viernes 24 de abril 9:00 a.m.	Sala de Crisis, Piso 5

1 de 2

No.	Entidad	Fecha y Hora	Lugar
4	Secretarías de Infraestructura, Salud, Vivienda, Gobierno, DAGMA, Deporte	Martes 28 de abril 2:00 p.m.	Taller de la Ciudad
5	Secretarías	Martes 12 de mayo 2:30 p.m.	Sala de Crisis Piso 5
6	Secretarías	Martes 12 de mayo 2:30 p.m.	Sala de Crisis Piso 5

**Cuadro 7.16 Reuniones formulación de las UPU
2015**

2 de 2

No.	Entidad	Fecha y Hora	Lugar
7	Secretarías	Martes 26 de mayo 2:30 p.m.	Taller de la Ciudad
8	Secretarías	Martes 2 de junio 2:30 p.m.	Sala Simón Bolívar Piso 2
9	Secretarías	Martes 9 de junio 2:30 p.m.	Taller de la Ciudad
10	Secretarías	Martes 23 de junio 2:30 p.m.	Sala de Crisis - Secretaría de Gobierno
11	Secretarías	Martes 21 de julio 4:30 p.m.	Sala de Juntas, Oficina de Cómputo, Secretaría de tránsito,
12	Secretarías	Jueves 23 de julio 3:30 p.m.	Sala de Juntas, Oficina de Cómputo, Secretaría de tránsito,
13	DAGMA	Viernes 28 de agosto 10:30 a.m.	Sala de Juntas DAGMA
14	EMCALI	Jueves 3 de septiembre 8:30 a.m.	Edificio Boulevard del Río, Piso 9 UENE
15	EMCALI	Viernes 11 de septiembre 9:00 a.m.	Edificio Boulevard del Río, Piso 9 UENE
16	Secretarías	Lunes 30 de noviembre 2:30 p.m.	Cine Foro
17	Secretarías	Miércoles 16 de diciembre 2:30 p.m.	Sala de juntas, Piso 10

Reuniones realizadas con comunidad en el marco de la formulación de las Unidades de Planificación Urbana.

Cuadro 7.17 Reuniones formulación de las UPU con comunidad

2015

No.	Fecha y Hora	Tipo	Actor	Lugar
1	Jueves 12 de marzo de 2015	Primera Jornada de Participación Ciudadana - 10 Unidad de Planificación Estadio	Comunidad que habita la Unidad Estadio	Biblioteca Departamental - Auditorio
2	Jueves 19 de marzo de 2015	Segunda Jornada de Participación Ciudadana - 10 - Unidad de Planificación Estadio	Comunidad que habita la Unidad Estadio	Biblioteca Departamental - Auditorio
3	Jueves 9 de abril de 2015	Tercera Jornada de Participación Ciudadana - Unidad de Planificación Estadio	Comunidad que habita la Unidad Estadio	Biblioteca Departamental - Auditorio
4	Miércoles 20 de mayo de 2015	Primera Jornada de Participación Ciudadana - Unidad de Planificación 7- Versalles	Comunidad que habita la Unidad Versalles	Auditorio CALI 2
5	Jueves 21 de mayo de 2015	Primera Jornada de Participación Ciudadana - Unidad de Planificación 9 - Manzana del Saber	Comunidad que habita la Unidad Manzana del Saber	Salón Taller de la Ciudad - Centro Cultural de Cali
6	Miércoles 27 de mayo de 2015	Salida recorrido por la UPU 9	Líderes de la zona Sur y Patrimonial de la Unidad	Zona Sur y Patrimonial de la Unidad barrios: Nueva Granada, Santa Isabel, San Fernando Viejo, Libertadores, Miraflores, San Cayetano y San Antonio
7	Jueves 28 de mayo de 2015	Salida recorrido por la UPU 7	Líderes de la zona Versalles oriente y Occidente	Zona Versalles oriente y Occidente
8	Miércoles 3 de junio de 2015	Segunda Jornada de Participación Ciudadana - Unidad de Planificación 7- Versalles	Comunidad que habita la Unidad Versalles	Auditorio CALI 2
9	Jueves 4 de junio de 2015	Segunda Jornada de Participación Ciudadana - Unidad de Planificación 9 - Manzana del Saber	Comunidad que habita la Unidad Manzana del Saber	Comfenalco – Sala 1-2 Piso 5 Torre C
10	Viernes 5 de junio de 2015	Salida recorrido por la UPU 9	Líderes de la zona Norte de la Unidad (Normandía y Altos de Normandía)	Zona Norte
11	Miércoles 24 de junio de 2015	Tercera Jornada de Participación Ciudadana - Unidad de Planificación 7- Versalles	Comunidad que habita la Unidad Versalles	Auditorio CALI 2
12	Jueves 25 de junio de 2015	Tercera Jornada de Participación Ciudadana - Unidad de Planificación 9 - Manzana del Saber	Comunidad que habita la Unidad Manzana del Saber	Comfenalco Gran Salón 1 Mezanine Torre C

No.	Fecha y Hora	Tipo	Actor	Lugar
13	Lunes 03 de agosto de 2015	Cuarta Jornada de Participación Ciudadana - Unidad de Planificación 9 - Manzana del Saber	Comunidad que habita la Unidad Manzana del Saber	Biblioteca Departamental - Auditorio
14	Miércoles 19 de agosto de 2015	Primera jornada de Participación Ciudadana 6 - Centro	Comunidad que habita la Unidad Centro	Comfenalco Torre C Piso 5, sala 1 y 2
15	Jueves 20 de agosto de 2015	Primera jornada de Participación Ciudadana 12 - Valle del Lili	Comunidad que habita la Unidad Valle del Lili	Auditorio CALI 17
16	Jueves 3 de septiembre de 2015	Segunda jornada Salida recorrido por la UPU 6	Líderes de la zona Norte de la Unidad (Normandía y Altos de Normandía)	Zona
17	Jueves 3 de septiembre de 2015	Segunda jornada de Participación Ciudadana UPU 12 - Valle del Lili	Comunidad que habita la Unidad Valle del Lili	Universidad Santiago de Cali
18	Miércoles 9 de septiembre 2015	Tercera jornada de Participación Ciudadana UPU 6-Centro	Comunidad que habita la Unidad Centro	Comfenalco - Mezanine
19	Jueves 10 de septiembre de 2015	Tercera Jornada de Participación Ciudadana UPU 12-Valle del Lili	Comunidad que habita la Unidad Valle del Lili	Auditorio CALI 17
20	Viernes 18 de septiembre de 2015	Cuarta jornada Salida I recorrido por la UPU 12 - Valle del Lili (Zona Norte - Sur)	Líderes por cada zona de la UPU - Norte - Oriente - Sur	UPU 12 - Valle del Lili
21	Jueves 24 septiembre de 2015	Quinta jornada Salida II recorrido por la UPU 12 - Valle del Lili (Zon Oriente - Sur)	Líderes por cada zona de la UPU - Norte - Oriente - Sur	UPU 12 - Valle del Lili
22	Jueves 01 de octubre de 2015	Sexta Jornada de Participación Ciudadana UPU 12-Valle del Lili	Comunidad que habita la Unidad Valle del Lili	UPU 12 - Valle del Lili
23	Lunes 19 de octubre de 2015	Cuarta Jornada de Participación Ciudadana UPU 6 - Centro	Comunidad que habita la Unidad Centro	Biblioteca Departamental - Auditorio
24	Jueves 22 de octubre de 2015	Quinta Jornada de Participación Ciudadana - Unidad de Planificación 9 - Manzana del Saber	Habitantes de Normandía	Edificio el Cerro - Normandía

Indicador: Planes parciales de desarrollo adoptados

- Solicitudes de determinantes para formulación de plan parcial

Durante el periodo del 01 de Enero a Diciembre 31 de 2015, se recibió dos solicitudes de determinantes para un plan parcial de renovación urbana, así:

**Cuadro 7.18 Solicitudes de determinantes para un plan parcial de renovación urbana
2015**

Plan Parcial	Tratamiento	Fecha Solicitud	Respuesta
San Vicente 1	Desarrollo en suelo urbano	Mayo 05 de 2015 Radicado No. 2015411100442592	Determinantes Res DAP-006 Julio 27 de 2015
Hoyo y San Nicolás	Renovación Urbana	Octubre 28 de 2015 Radicado No. 2015411101120072	Oficio RAD 2015413220111181 Noviembre 9 de 2015

No se expidió Resolución de Determinantes en el Plan Parcial Hoyo y San Nicolás, puesto que una vez revisada la documentación aportada, a la luz de lo establecido en el artículo 2.2.4.1.1.3 del Decreto Único Nacional 1077 del 2015, se encontró que faltaba documentación, por lo cual se regresó al promotor para su respectivo ajuste.

- Solicitud de Determinantes para modificación de plan parcial adoptado

Durante el año 2015, se recibió dos solicitudes de determinantes para la modificación del plan parcial Hoyo y Piloto adoptado mediante el Decreto Municipal 0867 de 2007, así:

**Cuadro 7.19 Solicitudes de determinantes para modificación de un plan parcial de renovación urbana
2015**

Plan Parcial	Tratamiento	Fecha Solicitud	Respuesta
Hoyo y Piloto	Renovación Urbana	Septiembre 22 de 2015 Radicado No. 2015411100961942	Octubre 2 de 2015 Radicado No. 2015413220081281
Hoyo y Piloto	Renovación Urbana	Octubre 30 de 2015 Radicado No. 2015411101130402	Noviembre 9 de 2015 Radicado No. 20154132200111131

En ambas oportunidades se devolvió el trámite al promotor para su respectivo ajuste, por no encontrarse radicado en legal y debida forma de conformidad con lo dispuesto en el artículo 2.2.4.1.1.3 del Decreto Único Nacional 1077 del 2015.

- Solicitud de revisión de formulación de plan parcial

Se recibieron diez (10) solicitudes para la revisión de la formulación de seis plan parcial, cinco (5) de Desarrollo y uno (1) de Renovación Urbana.

La siguiente es la relación de los planes parciales radicados ante el DAPM:

**Cuadro 7.20 Planes parciales radicados ante el DAPM
2015**

Plan Parcial	Tratamiento	Fecha Radicación	Acto	Observación
Guayabal	Desarrollo en Área de Expansión	Febrero 04 de 2015	Primera radicación No. 2014411101166362	
		Marzo 27 de 2015	Devolución para ajustes radicado No. 2015413220024191	
		Mayo 27 de 2015	Solicitud suspensión de términos radicado No. 2015411100524112	Suspendido hasta tanto los promotores realicen los ajustes necesarios que permitan subsanar las observaciones realizadas por la Subdirección del POT, específicamente en lo concerniente a la solución para la prestación de los servicios públicos domiciliarios del proyecto, y que deben estar debidamente planteadas para el proceso de concertación ante la CVC.
		Junio 9 de 2015	Respuesta DAPM, ampliación términos por (2) meses, radicado No. 2015413220043981	
		Julio 31 de 2015	Solicitud de prórroga para cumplir las observaciones realizadas a la formulación, radicado No. 2015411100769952	
		Agosto 19 de 2015	Respuesta DAPM, suspensión de términos para el cumplimiento de las observaciones a la formulación del Plan Parcial, radicado No. 2015413220063741	
Vegas del Lili	Desarrollo en Área de Expansión	Marzo 19 de 2015	Segunda radicación	
		Marzo 31 de 2015	Suspensión de términos DAPM, en cumplimiento del principio del debido proceso, radicado No. 2015413220024981	En el marco de la revisión de la viabilidad del plan parcial, la Subdirección del POT y Servicio Públicos, requirió al promotor para que aportara los planos impresos las escalas indicadas, así mismo en la simulación financiera y el cuadro de áreas se integraran los predios de la sociedad severo tenorio, con un plazo máximo del 19 de Enero de 2016.
		Octubre 21 de 2015	Radicación de la Formulación por parte de los Promotores. radicado No. 2015411101088022	
		Noviembre 05 de 2015	Respuesta DAPM, levantamiento suspensión radicado No. 2015413220108181	
		Diciembre 23 de 2015	Oficio DAPM, requerimiento radicado No. 2015413220124171	
Marcas Mall	Renovación Urbana	Febrero 11 de 2015	Devolución para ajustes radicado No. 201541322008481	Se levantó la suspensión, puesto que la Empresa de Renovación Urbana –EMRU, demostró mediante oficio 2015411101299012 la gestión
		Abril 16 de 2015	Segunda radicación No. 2015411100363782	

Plan Parcial	Tratamiento	Fecha Radicación	Acto	Observación
		Mayo 28 de 2015	Solicitud ampliación de términos para la expedición del concepto de la viabilidad técnica, radicado No. 2015411100535852	realizada para la participación del tercero interviniente de la Fiduciaria Bancolombia S.A. – Sociedad Fiduciaria.
		Junio 9 de 2015	Respuesta DAPM, ampliación términos por (2) meses, radicado No. 2015413220044091	La Subdirección del POT y Servicios Públicos, se encuentra en revisión del contenido de la formulación del plan parcial, para pronunciarse sobre su viabilidad a más tardar 14 de Enero de 2016.
		Junio 18 de 2015	Radicación plan parcial ajustado No. 201541110061132	
		Julio 17 de 2015	Solicitud de prórroga para la expedición del concepto de la viabilidad técnica, radicado No. 201541100720812	
		Agosto 14 de 2015	Respuesta DAPM, suspensión de términos, radicado No. 201541322005881	
		Noviembre 27 de 2015	Radicación del Plan Parcial por parte del promotor levantamiento de la suspensión, radicado No. 2015411101231452	
Santa Barbará	Desarrollo en Suelo Urbano	Abril 23 de 2015	Primera radicación No. 2015411100397002	Suspendido hasta tanto se cuente con el pronunciamiento del DAGMA y el Promotor integre a la formulación lo pertinente al instrumento de planificación
		Julio 09 de 2015	Devolución para ajustes radicado No. 2015413220050731	
		Agosto 13 de 2015	Solicitud de prórroga para cumplir las observaciones realizadas a la formulación, radicado No. 2015411100816542	
		Septiembre 7 de 2015	Suspensión de términos DAPM, en cumplimiento del principio del debido proceso, radicado No. 2015413220024981	
Cachipay	Desarrollo en Área de Expansión	Junio 05 de 2015	Primera radicación No. 201541100571132	El interesado debe presentar ajustes a mas tardar el día 7 de Noviembre de 2015
		Septiembre 4 de 2015	Devolución para ajustes Radicado No. 2015413220070001	
El Capricho	Desarrollo en Área de Expansión	Julio 22 de 2015	Primera radicación No. 2015411100733642	En revisión para observaciones

- Solicitud de revisión de modificación de plan parcial adoptado

Se recibió una solicitud de revisión de la modificación del plan parcial el calvario adoptado mediante el Decreto Municipal 0868 de 2007, así:

Plan Parcial	Tratamiento	Fecha Solicitud	Respuesta
El calvario	Renovación Urbana	Octubre 27 de 2015 Radicado No. 201541110118642	Noviembre 05 de 2015 Radicado No. 201541322018271

El 05 de Noviembre del 2015, la Subdirección del POT y Servicios Públicos levantó la suspensión del plan parcial, indicando que se pronunciaría sobre su viabilidad a más tardar el 29 de Diciembre de 2015. En el marco de la revisión de la viabilidad del proyecto del plan parcial el Calvario, la Subdirección requirió al promotor mediante oficio radicado No. 2015413220124161 del 23 de Diciembre de 2015, para que aportara los planos a las escalas indicadas, la ficha normativa y los ajustes correspondientes al DTS, estableciendo con un plazo máximo el 20 de Enero de 2016.

Indicador: Atención oportuna al control de las construcciones de la vigencia

La Subdirección de Ordenamiento Urbanístico realizó oportunamente el control urbano acorde a la meta propuesta, realizando visitas técnicas de control de procesos constructivos por: quejas, recuperación de antejardines construidos y cubiertos en vías principales, control posterior de licencias expedidas por las Curadurías y la sustanciación de los procesos administrativos existentes y nuevos. Las principales acciones son:

Esquemas Básicos; Esquema Vial; Calificación de Lotes y Legalización de Asentamientos Humanos

- Total de Oficios atendidos de ciudadanos 193
- Total de Comunicaciones internas atendidas 45
- Se participa en 7 comités movilidad realizados del DAPM para las nuevas proyecciones viales.
- Se participa en 17 mesas de trabajo de Emcali-PRONE para la normalización y legalización de servicios Públicos.
- Se participa en 6 mesas interinstitucionales con el DAGMA, revisar proyectos constructivos donde la SOU a otorgados conceptos.
- Expedición de Conceptos de Delineación Urbana mediante Esquema Básico.
- Se han atendido 130 solicitudes de Concepto de delineación urbana mediante Esquema Básico, en los cuales se le han expedido el concepto de Delineación Urbana mediante Esquema Básico a 120 predios, con un promedio de respuesta de 19 días.
- Se realizaron 116 visitas para la expedición de Esquemas Básicos
- Se recaudó por Concepto de radicación: \$7.342.200
- Se recaudó por Concepto de expedición: \$31.982.700
- Expedición de conceptos de Esquema Vial.

- Se han atendido 133 solicitudes de conceptos de Esquema Vial, en los cuales se le han expedido el concepto de esquema vial a 296 vías, con un promedio de respuesta de 10 días
- Se realizaron 12 visitas para la expedición de Esquemas Viales
- Expedición de Concepto de Calificación de Lotes.
- Se han atendido 55 solicitudes de Concepto de Calificación de Lotes, en los cuales se le han expedido el concepto de Calificación de Lotes a 96 predios, con un promedio de respuesta de 8 días.
- Expedición de 4 Legalizaciones de asentamientos humanos (regularización y reordenamiento)
- Se ha realizado el levantamiento topográfico de varios sectores de la Ciudad para la proyección del diseño geométrico de vías. (Carrera 122, 125 y 127 entre Río Pance y Calle 25; entre otras)
- Se ha realizado el diseño geométrico de la Carrera 122 entre Vía a Pance y Calle 25.
- Se ha realizado el diseño geométrico de la Carrera 125 entre Vía a Pance y Calle 25.
- Se están escaneando 416 planos del archivo de líneas de demarcación y se han ingresado a la base de datos creada para su consulta y archivo.
- Se asistió a varias reuniones relacionadas con el área entre ellas están: Capacitación con el grupo IDESC y el IGAC sobre proyecto de cambio de sistema de coordenadas del municipio de Cali, Reunión con el grupo IDESC sobre integración de aplicativos y bases de datos, Reunión con el Subdirección POT sobre cambio de Normatividad POT Acuerdo 0373/14, Reunión con el grupo de Expediente Municipal, Reuniones sobre la nueva Red Geodésica (Magna-Sirgas) del Municipio de Cali.

Líneas de Demarcación

- Solicitudes de Líneas de demarcación radicadas: 3.079 líneas
- Solicitudes de Líneas de demarcación expedidas: 2.890
- Porcentaje de ejecución año 2015: 93.9%
- Tiempo promedio de respuesta en días: 21.3
- No. Visitas a terreno realizadas: 1.100 visitas
- Total Orfeos atendidos: 863
- Total recaudo por radicación de líneas: \$63.802.795
- Total recaudo por expedición de líneas: \$70.092.680
- Total recaudo por concepto tramites de líneas: \$133.895.475
- No. Reuniones con el DAGMA sobre líneas de demarcación: 6
- No. Reuniones con EMCALI sobre líneas de demarcación: 1

Conceptos Usos del Suelo

- Se han atendido 7693 solicitudes de concepto de uso del suelo en el año 2015.
- En relación al aplicativo SAUL tenemos en total Conceptos expedidos de Usos del Suelo con Nuevo POT 8061 y Conceptos expedidos de Usos del Suelo que se Migraron de los años anteriores 2014: 11.482
- Relación en el trabajo hecho de PQRS: 2721 PQRS Con respuesta.

- Pendientes PQRS 682 y 162 informados.
- Relación de solicitudes por parte de secretaria de gobierno atendidas 304, pendientes 42.
- Relación de Gestión Documental Usos del Suelo: Se organizaron 1200 solicitudes. Se entregaron 136 expedientes para archivo a Archivo de Usos del Suelo, se encuentra en proceso de entrega 278 los cuales ya están depurados, foliados y escaneados.
- Relacionen casos atípicos: Dificultades para poder cumplir con la gestión.
 - ✓ Solicitudes pendientes por información 405 gestionadas manualmente y montadas al aplicativo revisando la norma correspondiente según POT vigente.
 - ✓ Solicitudes de apoyo técnico en SAUL (centros comerciales, georreferenciación predial, ausencia de norma por aplicativo) gestionados mediante informe al subdirector autorizando modificación al área de sistemas a través de correo institucional. fueron 195 solicitudes.
 - ✓ Migración de solicitudes hechas en periodo sin aplicativo SAUL. Se migraron a través de la herramienta SAUL. 350 solicitudes que entraron por ORFEO directamente.

Control Construcciones

- Control y seguimiento de expedientes construcciones: Mensualmente se actualizó la base de datos de expedientes para tener a la fecha un total de 5388. De estos se han sustanciado 1436 dentro de los cuales se realizaron 4366 actuaciones, por lo tanto un 28% del total de expedientes fueron sustanciados.
- Se envió 28 expedientes de sanciones por infracción urbanística, a la subdirección de tesorería para gestión de cobro coactivo, que representan \$194.617.186 para la administración.
- De 1443 solicitudes para control urbanístico, se han realizado 1206 visitas atendiendo los requerimientos de la ciudadanía, otras dependencias adscritas a la administración y al interior de la subdirección para surtir los trámites de sustanciación de procesos jurídicos.
- Se identifica con mayor problemática las comunas 2, 17 y 19 por infracción de Construcción sin licencia y cubrimiento antejardín.

Indicador: Atención al control de los proyectos de construcción de vivienda de las personas registradas y dedicadas al desarrollo y actividad de enajenación de vivienda

El control se realiza a Personas Naturales o Jurídicas que desarrollan actividades de construcción y/o enajenación de inmuebles destinados a vivienda, otorgando nuevos registros, efectuando la liquidación de la Contribución de Inspección y Vigilancia a las constructoras e igualmente realizando la Radicación de Documentos para ejercer legalmente la actividad de construcción, promoción y enajenación de inmuebles destinados a vivienda.

Principales acciones:

- Se han realizado 54 Radicaciones de Documentos (Permisos de Ventas a 54 proyectos nuevos). Que corresponde a 4411 unidades de vivienda

- Se han realizado en total 56 Visitas Técnicas de control, 29 a proyectos radicados en el año 2014, 20 a proyectos radicados en el año 2015 y 7 visitas por quejas, las cuales se han atendido dentro de los términos de Ley.
- Se atendieron 65 proyectos para radicación de documentos, a los cuales se les entregó el respectivo documento a 52 de ellos, adicionalmente, se estudió 14 proyectos que no cumplieron con los requisitos, por ende, se devolvieron los documentos solicitando las correcciones pertinentes.
- Se cumplió con la meta establecida en el Plan de Desarrollo, efectuando visitas técnicas a 20 de los 52 proyectos radicados en el 2015, es decir, se logró un 43% de cumplimiento de atención de control de los proyectos de vivienda de las personas registradas y dedicadas al desarrollo y actividad de enajenación de vivienda. (Meta del Plan de Desarrollo: 25%)
- En cuanto a los Registros se ha realizado 1 Resolución de Modificación y se han realizado 5 Cancelaciones por solicitud del usuario y por incumplimiento en pagos.
- Se han recibido y atendido 11 solicitudes de Registro de Personas Naturales y Jurídicas dedicadas a la actividad de Construcción y/o Enajenación de Bienes Inmuebles destinados a Vivienda en Cali, teniendo así a la fecha 155 constructoras registradas.
- La Subdirección ha recibido y atendido 85 solicitudes para la liquidación de Contribución Especial, emitiendo 85 Resoluciones por este concepto.
- En cuanto a recaudos por concepto de Contribución Especial del año 2015 se alcanzó un 112,18% que equivale a CUATROCIENTOS VEINTIOCHO MILLONES OCHOCIENTOS CINCUENTA Y OCHO MIL SEISCIENTOS SESENTA Y SIETE PESOS M/CTE. (\$428.858.667.00).
- El recaudo por las contribuciones de la vigencia 2013 y 2014 realizadas de enero a diciembre de 2015 fue de cincuenta y cinco millones ciento ochenta mil quinientos once pesos m/cte. (\$55.180.511.00)
- Se recuperó una cartera de veintitrés millones cuatrocientos veintiocho mil novecientos trece pesos m/cte. (\$23.428.913.00) por concepto de contribuciones que se encontraban en ejecuciones fiscales.

Así las cosas, la gestión financiera de vivienda e intervenidas obtuvo un gran total de \$507.468.091.00 con un 132.79% de cumplimiento de meta. Adicionalmente, los rendimientos financieros entre enero a diciembre de 2015 fue de ciento dieciocho millones trescientos sesenta y un mil novecientos ochenta y dos pesos m/cte. (\$118.361.982.00) con un porcentaje de 109,80% de cumplimiento de meta.

A noviembre 30 de 2015 se cuenta con un valor de dos mil ochocientos treinta y tres millones quinientos treinta y siete mil trescientos un pesos con veintisiete centavos m/cte. (\$2.833.537.301,27) en la cuenta del fondo especial de vivienda e intervenidas.

Logros alcanzados:

- Cumplimiento Plan de Desarrollo: Se cumplió con lo convenido en el Plan de Desarrollo "CaliDA una ciudad para todos" y su Programa: Planificación y Control para el Crecimiento Ordenado del Territorio, desarrollando la atención oportuna al control de las construcciones de la vigencia y la atención al control de los proyectos de construcción de vivienda de las personas registradas y dedicadas a la actividad de construcción y/o enajenación de vivienda en Cali.
- Vivienda e Intervenidas cuenta con un consolidado en base de datos de todas las constructoras de la ciudad de Cali registradas en el Municipio de Santiago de Cali.

- Se cuenta con un acervo documental de todos los proyectos inmobiliarios de la ciudad de Cali que contienen: Certificado de tradición de cada uno de los lotes donde se desarrolló el proyecto y en varios casos con las matriculas de cada una de las unidades jurídicas; se tiene los planos en tamaño original con los sellos de aprobación de la curaduría; las copias de las licencias de urbanización y/o construcción, algunas copias de licencia Propiedad Horizontal, los presupuestos.
- La Subdirección de Ordenamiento Urbanístico participó éste año en dos Ferias de la Vivienda organizada por CAMACOL- VALLE.
- Se está en la capacidad de convertirse en una Red de Apoyo para la Administración Municipal, se cuenta con la información clave que necesita el personal de planta, los contratistas, las dependencias y la comunidad en general sobre los planes de vivienda que se encuentran en proceso de ejecución y los ya finalizados.
- Es un insumo para la Academia, se ha evidenciado que las cátedras en las universidades de la región se encuentran desactualizadas; no basan sus investigaciones en información real y oficial sino en revistas comerciales, que no consultan en la entidad derrotero el desarrollo de los procesos de vivienda.

Indicador: Control posterior de las licencias de construcción expedidas por las Curadurías Urbanas

- Control Posterior a 1077 licencias de construcción, de las cuales el 36% presentan infracción urbanística.
- Se han emitido 5 Certificados de Permiso de Ocupación: 2014.41110.1096602-OCPC15280; 2015.41110.0105042-OCPC15246; 2015.4110.0063.862-OCPC15247; 2015.4110.0063.862-OCPC15249; 2015.4110.0063.862-OCPC15250.
- En cumplimiento del artículo 98 del decreto 1469 de 2010, se realizó la evaluación anual del Servicio vigencia 2014, de las curadurías urbanas de Santiago de Cali. De cumplimiento relacionado con la calidad del servicio prestado, cumplimiento, capacidad y servicio en línea.

Indicador: Atención oportuna al control del ornato en la vigencia

- Control y seguimiento de expedientes ornato y espacio público: El inventario de 2015 por infracciones de Ornato y Espacio público asciende a 2314 expedientes distribuidos así: Andenes: 241; Lotes: 489; Fachadas: 1201; Antenas: 160; Espacio Público: 215; Casas Abandonadas: 7. Se sustanciaron 751 expedientes equivalentes al 29 % del total de los expedientes; a través de 983 actos administrativos (autos de archivo, citaciones requerimientos, resoluciones, comunicaciones, recursos, descargos y respuestas).
- Se realizaron 880 Visitas de Control de Ornato. 222 fueron andenes, 7 antenas, 12 casa abandonada, 1 casa en construcción, 194 de espacio público, 265 fachadas, 3 kioskos, 138 lotes, 13 bolardos, 2 casetas de vigilancia, 20 culatas, y 3 rampas.

- Se logró el enlucimiento de 23 fachadas, por medio de 170 requerimientos de tipo jurídico, realizados a los habitantes del sector.
- Atención de Quejas por Lotes, fachadas y andenes de enero a octubre un total de 165 PQRS atendidas, donde el 50% es referente a lotes abandonados y el otro 50% está distribuido entre fachadas y andenes.
- Publicidad:

Técnico	Técnico	Jurídico	Técnico
Visitas de campo Levantamiento de información	Gestión y visitas para publicidad mayor	Derechos de petición	Gestión del Aplicativo SAUL aprobación de registro y problemas del diario
Levantamiento información control de infracciones	Trámites permiso de móvil	Decretos, circulares, normas, oficios de seguimiento y acuerdo (asesoría jurídica)	Apoyo a decretos normas circulares y acuerdo (líneas base y radicación)
Apoyo censo vallas Fichas normativas – Fichas Técnicas	Censo Vallas; digitalización de información	Sanciones consultas jurídicas DAGMA - GOBIERNO - HACIENDA	Apoyo al seguimientos a dependencias - DAGMA -GOBIERNO -HACIENDA
Reportes de campo	Oficios - PQR censo de vallas	Oficios - PQR censo de vallas - control sanciones	Oficios - PQR censo de vallas control
Control y gestión de informes electorales*	Gestión de Visitas en el aplicativo SAUL	Demandas - procesos Legales	Reportes -análisis y mapas con información levantada en campo
	Acompañamiento al nuevo acuerdo (asesoría técnica)	Acompañamiento al nuevo acuerdo	Acompañamiento al nuevo acuerdo (asesoría técnica)
	Publicidad Menor	publicidad menor	reportes - análisis y mapas publicidad menor

- Atención de Publicidad Exterior Visual Vallas: a través del aplicativo SAUL, al 30 de Octubre de 2015 se encuentran radicadas un total de 650 solicitudes de registro de las cuales la situación; Solicitudes aprobadas 278; Solicitudes negadas 156; Solicitudes pagadas 005; Solicitudes pendientes por pagar 007; Solicitud pendiente de revisión 11; Solicitudes pendientes Visita 15.
- Atención de 31 Registro de personas para ejercer la actividad de Publicidad Exterior, de las cuales 8 aprobados, 5 negados, 8 pendientes y 10 por revisión.
- Peticiones, Quejas y Reclamos por Publicidad Exterior Visual, 402 atendidos.
- Informes presentados a la Subsecretaría de Gobierno para su respectiva gestión de control: 22 procesos sancionatorios por incumplimiento al Acuerdo 0179 de 2006 y 56 informes por incumplimiento a publicidad electoral decreto 0486 de 2015. Cumpliendo con el punto 9 del Plan de Mejoramiento de Auditoría AGEI especial a los procesos y procedimientos de la subdirección de ordenamiento urbanístico - Departamento Administrativo de Planeación Municipal, suscrita el 20 de diciembre de 2013.
- Adecuación del archivo jurídico de la oficina de publicidad exterior visual, Cumpliendo con el punto 6 del Plan de Mejoramiento de Auditoría AGEI especial a los procesos y procedimientos de la subdirección de ordenamiento urbanístico - Departamento Administrativo de Planeación Municipal, suscrita el 20 de diciembre de 2013.

- Se recaudó por conceptos de Publicidad Exterior un valor de \$639.192.756, dato suministrado por Hacienda hasta el mes de agosto.

Indicador: Comité de Espacio Público como instancia asesora, consultiva y vinculante

- Recibo y adecuación de zonas verdes: Que durante el periodo 01 de Enero hasta el 30 de Septiembre del presente año el Grupo de Zonas Verdes del Municipio de Santiago de Cali conformado por la Subdirección de Recurso Físico y Bienes Inmuebles, DAGMA, Secretaria de Infraestructura y Valorización y la Subdirección de Ordenamiento Urbanístico realizaron el recibo oficial de once (11) zonas verdes para un total de 77.520,06 m2 cuantificados en 1.803.749,927,00 \$ millones de pesos lo que significa un ahorro al municipio de Santiago de Cali o una inversión de la empresa privada en áreas públicas provenientes del cumplimiento de las obligaciones urbanísticas de las licencias de Urbanización y Construcción expedidas en el Municipio de Cali.
- Se atendieron oficios radicados PQR para una totalidad de 899
- Licencias de intervención y ocupación de espacio público:
- En lo que respecta a la expedición de Licencias de Intervención y Ocupación de Espacio Público, la Subdirección de Ordenamiento Urbanístico del Municipio de Santiago de Cali en lo corrido del año ha expedido 24 actos administrativos en sus distintas modalidades, es decir, en las modalidades de:
 - Modalidad 1-Licencia de Intervención y Ocupación del Espacio Público para la Localización de Equipamiento Colectivo, Recreativo o Institucional: 17 solicitudes Licencias de las cuales 2 fueron aprobadas, una negada y 14 que no cumplen con requisitos.
 - Modalidad 2-Licencia de Intervención y Ocupación del Espacio Público en los casos de Utilización de espacio aéreo o subsuelo para generar elementos de enlace urbano entre inmuebles privados o entre inmuebles privados y Elementos del espacio público, tales como: puentes peatonales o pasos subterráneos, Ciclorutas, Orejas de Puentes Vehiculares, Vías Peadonales, Escaleras, Rampas, Dotación de Amoblamiento Urbano e Instalación de Expresiones Artísticas: 44 solicitudes Licencias, 7 aprobadas, 2 negadas y 35 que no cumplen requisitos.
 - Modalidad 3-Licencia de Intervención y Ocupación del Espacio Público para la Construcción y rehabilitación de parques, plazas, alamedas y zonas verdes: 46 solicitudes de Licencias, 15 aprobadas, 3 negadas, en trámite 9, 1 Revocatoria y 16 no cumplen con los requisitos.
- Se emitieron 92 Viabilidades para ocupación temporal del espacio público.
- Comité de Espacio Público
 - Atendiendo al Decreto Municipal 0756 de 2012 por medio del cual se crea y reglamenta el Comité de Espacio Público del Municipio de Santiago de Cali con el fin de atender problemáticas, proyectos e intervenciones a la escala de ciudad que

promuevan el uso, disfrute y goce del espacio público de la ciudad, la Subdirección de Ordenamiento Urbanístico durante el 2015 el Comité de Espacio Público ha realizado 4 reuniones en las cuales se han tratado temas prioritarios para la ciudad; cada uno de los Comités cuenta con su respectiva acta:

- ✓ Acta 4132.3.1.2-1, Febrero 20 de 2015. Temática: revisión de proyectos: Polideportivo san Luis 2 y Plan parcial las Vegas de Comfandi.
- ✓ Acta 4132.3.3.2-15A, Abril 14 de 2015. Temática: Revisión de proyectos: Corredor Verde (tramo de la carrera 8 entre calles 44 y 61), Diseño de la zona verde N 5, del proyecto de vivienda Ciudad Córdoba reservado como obligación urbanística de la Constructora Limonar, Proyecto Corredor verde Rio Cañaveralejo-CVC
- ✓ Acta 4132.3.1.2-3, Mayo 15 de 2015. Temática Inventarios: Inventario de zonas verdes e indicadores de Espacio Público en cada una de las dependencias de la administración municipal y presentación del expediente municipal.
- ✓ Acta 4132.3.1.2-4A, Junio 22 de 2015. Temática: Revisión de proyecto corredor Verde tramo del agua (calle 26 a la calle 44 sobre la carrera 8).
- ✓ Acta 4132.3.1.2-16, 20 octubre de 2015; Tema: Validación Indicadores Comité de Espacio Público-Expediente Municipal.

7.4. Línea 5. CaliDA: Proyección Global Para Todos

7.4.1. Componente 5.1: Profundización de la ciudad-región

7.4.1.1. Programa 5.1.1: Ciudad-región integrada y competitiva

Indicador: Investigaciones o estudios de factibilidad realizados de proyectos de interés común de la ciudad-región

Se elaboraron lineamientos conceptuales y metodológicos para la realización de estudio o investigaciones de formulación social, ambiental, económica y de gobernanza para la ciudad región, al igual que la definición de estudios previos, los parámetros de la fase precontractual y los recursos para la realización de los estudios mediante convenio interadministrativo con una institución universitaria de reconocida idoneidad la región

7.5. Línea 6. CaliDA: Buen Gobierno para Todos

7.5.1. Componente 6.1: Gestión Pública y Desarrollo Organizacional de Calidad

7.5.1.1. Programa 6.1.1: Calidad de la gestión pública

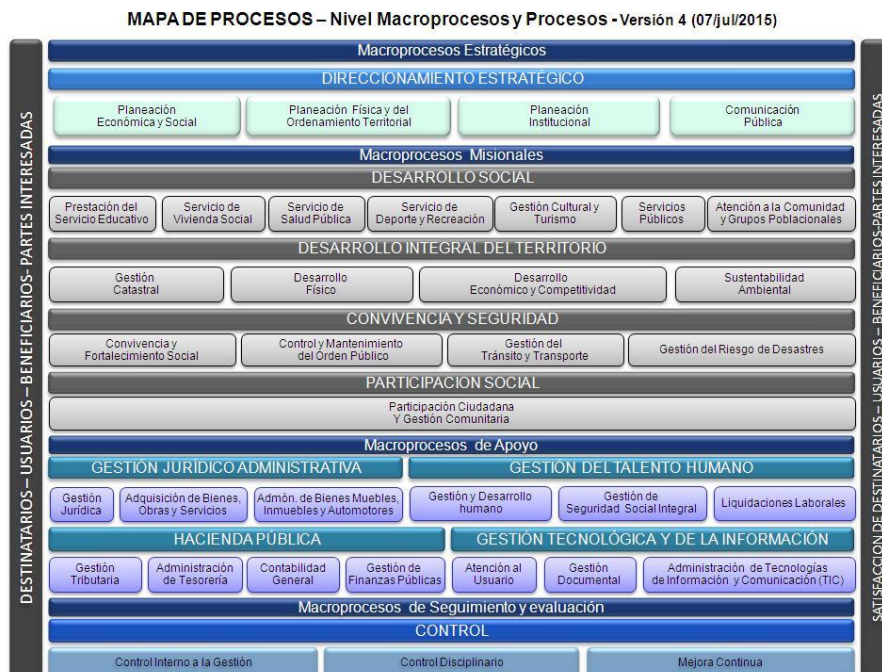
Indicador: Requisitos de la Norma NTCGP1000:2009 implementados

Se logró la implementación de 105 requisitos de la norma, para un avance del 75%.

Con el propósito de avanzar en los requisitos del Sistema de Gestión de Calidad, se ha revisado la documentación existen identificando las debilidades que se presentan en las mismas, a fin de orientar a los responsables sobre los requisitos obligatorios de la norma.

Se sometió a revisión por parte del Comité Coordinador de Control Interno el Modelo de Operación por Procesos, en la actualidad se encuentra aprobada la cuarta versión aprobada el 7 de julio de 2015.

Gráfica 7.2



Se brindó apoyo técnico en la revisión de los procesos, se ha brindado capacitación en la metodología Institucional para asegurar la correcta caracterización de los procesos.

Con respecto a las solicitudes de los 36 procesos, se revisaron 1.346 documentos, de los cuales 910 fueron validados e incorporados al Sistema de Gestión de Calidad.

Durante la vigencia se eliminaron 75 procedimientos y se crearon o modificaron 199, con lo cual, el modelo de operación por procesos, quedó conformado de la siguiente manera:

- 36 Procesos
- 97 Subprocesos
- 536 Procedimientos

El Requisito 5.6 de la NTCGP 1000 - Revisión por la Dirección, se implementó se obtuvo como producto el primer Informe de Revisión por la Dirección, el cual fue presentado al Comité de Control Interno y Gestión de calidad.

Frente al numeral 6.2 relacionado con el Talento Humano, se logró la articulación con la Dirección de Desarrollo Administrativo y Secretaría de Educación, de este ejercicio se logró el ajuste del Macro Proceso del Talento Humano, el cual se encuentra validado por el Departamento Administrativo de Planeación.

Con relación al Requisito 7.3 de la NTCGP 1000 de Diseño y Desarrollo, se diseñaron los procedimientos correspondientes a este requisito, se desarrolló la prueba piloto, con el Diseño y Desarrollo del Subproceso de Apertura de Datos.

Indicador: Elementos del Modelo Estándar de Control Interno implementados

- Brindar asesoría y acompañamiento a los líderes en el seguimiento y evaluación de los Mapas de Riesgos.

Se revisó el 100% de los Mapas de Riesgos presentados por los diferentes procesos, a la fecha se encuentran validados 29 Mapas de Riesgos validados que equivalen al 81%, los cuales corresponden a: Contabilidad General y Costos / Administración de Tesorería / Gestión Tributaria / Atención a la Comunidad y Grupos Poblacionales / Participación Ciudadana y Gestión Comunitaria / Planeación Física y del Ordenamiento Territorial / Control Disciplinario / Sustentabilidad Ambiental / Servicio de Vivienda Social / Administración de Bienes Muebles, Inmuebles y Automotores / Gestión Jurídica / Mejora Continua / Planeación Económica y Social / Servicio de Salud Pública / Atención al Usuario / Adquisición de Bienes, Obras y Servicios / Gestión del Tránsito y Transporte / Control Interno a la Gestión / Control y Mantenimiento del Orden Público / Servicio de Deporte y Recreación / Gestión del Desarrollo Humano / Gestión Catastral / Liquidaciones Laborales / Gestión de Seguridad Social Integral / Gestión Documental / Administración de TIC's / Gestión de Finanzas Públicas / Comunicación Pública / Servicios Culturales y Turísticos.

Cuadro 7.21 Asistencia Técnica Mapa de Riesgos a Diciembre 31 de 2015

FECHA	DEPENDENCIA	TEMA	ASISTENTES
18/02/2015	DIRECCIÓN DE CONTROL DISCIPLINARIO	CORRUPCIÓN	2
19/02/2015	DIRECCIÓN DE DESARROLLO ADMINISTRATIVO	CORRUPCIÓN	4
20/02/2015	DIRECCIÓN DE DESARROLLO ADMINISTRATIVO	CORRUPCIÓN	2
23/02/2015	SECRETARÍA GENERAL / TELEMÁTICA E INFORMÁTICA	CORRUPCIÓN	4
24/02/2015	DEPARTAMENTO ADMINISTRATIVO DE HACIENDA	CORRUPCIÓN	1
25/02/2015	DIRECCIÓN DE DESARROLLO ADMINISTRATIVO	CORRUPCIÓN	5
25/02/2015	SECRETARÍA GENERAL / TELEMÁTICA E INFORMÁTICA	ADMINISTRACIÓN DE TIC	3
26/02/2015	DIRECCIÓN DE CONTROL DISCIPLINARIO	CORRUPCIÓN	2
02/03/2015	SECRETARÍA GENERAL / ARCHIVO	CORRUPCIÓN	3
04/03/2015	DEPARTAMENTO ADMINISTRATIVO DE HACIENDA	CORRUPCIÓN	13
18/03/2015	DEPARTAMENTO ADMINISTRATIVO DE HACIENDA	GESTIÓN DE FINANZAS PÚBLICAS	1
19/03/2015	DIRECCIÓN DE DESARROLLO ADMINISTRATIVO	CORRUPCIÓN	5
29/04/2015	DEPARTAMENTO ADMINISTRATIVO DE PLANEACIÓN	SERVICIOS PÚBLICOS	3
07/05/2015	DEPARTAMENTO ADMINISTRATIVO DE HACIENDA	GESTIÓN DE FINANZAS PÚBLICAS	8
14/05/2015	DEPARTAMENTO ADMINISTRATIVO DE HACIENDA	GESTIÓN DE FINANZAS PÚBLICAS	10
15/05/2015	DEPARTAMENTO ADMINISTRATIVO DE HACIENDA	GESTIÓN DE FINANZAS PÚBLICAS	2
23/06/2015	SECRETARÍA DE EDUCACIÓN	PRESTACIÓN DEL SERVICIO EDUCATIVO	2
18/08/2015	DEPARTAMENTO ADMINISTRATIVO DE HACIENDA	GESTIÓN CATASTRAL	1
20/08/2015	DEPARTAMENTO ADMINISTRATIVO DE HACIENDA	GESTIÓN TRIBUTARIA	2
26/08/2015	DEPARTAMENTO ADMINISTRATIVO DE PLANEACIÓN	SERVICIOS PÚBLICOS	2
27/08/2015	DEPARTAMENTO ADMINISTRATIVO DE HACIENDA	GESTIÓN TRIBUTARIA	1
03/09/2015	SECRETARÍA DE GOBIERNO	CONVIVENCIA Y FORTALECIMIENTO SOCIAL	1
09/09/2015	DEPARTAMENTO ADMINISTRATIVO DE HACIENDA	GESTIÓN TRIBUTARIA	1
10/09/2015	DEPARTAMENTO ADMINISTRATIVO DE PLANEACIÓN	SERVICIOS PÚBLICOS	1
17/09/2015	DEPARTAMENTO ADMINISTRATIVO DE HACIENDA	GESTIÓN TRIBUTARIA	2
09/10/2015	SECRETARÍA DE DEPORTE Y RECREACIÓN	SERVICIO DE DEPORTE Y RECREACIÓN	1
04/11/2015	SECRETARÍA DE GOBIERNO	CONVIVENCIA Y FORTALECIMIENTO SOCIAL	1
25/11/2015	SECRETARÍA DE DEPORTE Y RECREACIÓN	SERVICIO DE DEPORTE Y RECREACIÓN	2
03/12/2015	SECRETARÍA DE GOBIERNO	CONVIVENCIA Y FORTALECIMIENTO SOCIAL	2
28/12/2015	SECRETARÍA DE INFRAESTRUCTURA Y VALORIZACIÓN	DESARROLLO FÍSICO	2
			89

- Brindar asesoría y acompañamiento en la revisión de los productos generados para el sistema de Control interno.

Se revisó el 100% de las Políticas de Operación presentados por los diferentes procesos, a la fecha se encuentran validados 29 Políticas Operativas que equivalen al 81%, los cuales corresponden a: Gestión Documental / Gestión Catastral / Gestión Tributaria / Contabilidad General y Costos / Gestión Jurídica / Adm. De Bienes Muebles, Inmuebles y Automotores / Gestión y Desarrollo del Talento Humano / Gestión de Seguridad Social Integral / Liquidaciones Laborales / Atención al Usuario / Administración de TIC / Planeación Económica y Social / Control Disciplinario / Atención a la Comunidad y Grupos Poblacionales / Participación Ciudadana y Gestión Comunitaria / Planeación Física y del Ordenamiento Territorial / Adquisición de Bienes, Obras y Servicios / Servicio de Deporte y Recreación / Administración de Tesorería / Gestión de Finanzas Públicas / Servicio de Vivienda Social / Comunicación Pública / Desarrollo Físico/ Planeación Institucional / Mejora Continua / Servicio de Salud Pública / Control y Mantenimiento del Orden Público / Control Interno a la Gestión / Gestión del Tránsito y Transporte.

Cuadro 7.22 Brindar Asistencia Técnica en la Generación de Productos para el Sistema de Control Interno. Tema: Políticas de Operación

Fecha	Dependencia	N° de Asistentes
12/feb/15	Secretaria General	5
16/feb/15	Dirección Control Disciplinario	2
17/mar/15	Secretaria de Bienestar	1
20/abr/15	Secretaría de Deporte	7
26/may/15	Secretaría de Deporte	6
01/jul/15	Dirección de Desarrollo Administrativo	4
16/jul/15	Departamento de Hacienda	6
05/ago/15	Secretaria de Salud Pública	3
11/ago/15	Secretaria de Vivienda	8
14/ago/15	Proceso Comunicación Pública	1
19/ago/15	Proceso Servicios Públicos	1
02/sep/15	Secretaria de Gobierno	2
02/sep/15	Secretaria de Educación	1
22/sep/15	Departamento de Planeación - SDI	1
22/sep/15	Dirección de Desarrollo Administrativo / DAPM	2
23/sep/15	Secretaria de Infraestructura y Valorización	1
15/oct/15	Departamento Administrativo de Gestión Ambiental	1
30/oct/15	Secretaria de Gobierno	1
Total de servidores públicos con asistencia técnica		53

- Aplicar los instrumentos de seguimiento generados por el sistema de control interno, consolidarlos informes y generar propuesta de mejoras.

Se continuó dando cumplimiento al Decreto 943 de 2014, en cada una de las Fases definidas por el Decreto, para la *Fase de Divulgación*, se coordinó con el Comité de Comunicación Organizacional para realizar la difusión del Modelo Estándar de control Interno, a través de este proceso se logró la publicación de veinticuatro (24) noticias en la Intranet las cuales se pueden visibilizar en cada una de las dependencias. La *Fase de Diagnóstico* se realizó primer trimestre del 2015, identificando el estado de avance de los 13 elementos y el eje transversal de información y comunicación. La *Fase de Planeación*, a la fecha se tiene formulado el plan de trabajo para el 2015, correspondiente a los 13 elementos y el eje transversal de información y comunicación. La *Fase de ejecución*, se desarrolló en el transcurso del año por cada uno de los responsables de los diferentes temas. La *Fase de cierre* se efectuó en el mes de diciembre del 2015 con el reporte final de cada uno de los responsables de elementos y eje transversal.

- Brindar asistencia técnica a los procesos de la entidad en la actualización de las fichas técnicas de indicadores.

Se brindó orientación técnica en Indicadores de Gestión: Gestión y Desarrollo Humano / Control Disciplinario / Gestión Catastral / Desarrollo Físico / Adquisición de Bienes, Obras y Servicios/Servicio de Salud Pública/Administración de TIC/Gestión de Finanzas Públicas/Servicio de Deporte y Recreación /Control Interno a la Gestión / Atención a la Comunidad y Grupos Poblacionales/ Participación Ciudadana y Gestión Comunitaria/ Convivencia y Fortalecimiento Social/Control y Mantenimiento del Orden Público/Desarrollo Físico/Comunicación Pública/Servicio educativo/Administración de Tesorería

A la fecha se encuentran validados indicadores de gestión de los siguientes procesos: Gestión Jurídica (3), Control Disciplinario (3), Servicio de Vivienda Social (3), Gestión y Desarrollo Humano (3), Liquidaciones laborales(3), Administración de Bienes Muebles, Inmuebles y Automotores(3), Gestión de Tránsito y Transporte (3), Comunicación Pública (3), Planeación Económica y Social (2), Servicios Públicos y Domiciliarios(2), Mejora Continua(2), Planeación Física y del Ordenamiento Territorial (2), Sustentabilidad Ambiental(3), Gestión catastral (3), Gestión Tributaria (2), Administración de Tesorería (2), Contabilidad General y Costos, Gestión Presupuestal, Planeación Institucional (1), Control Interno a la Gestión (2), Adquisición de Bienes, Obras y Servicios (3), Gestión de Seguridad Social Integral (1), Servicio de Deporte y Recreación (1), Control y Mantenimiento del Orden Público, Desarrollo Físico (2), Servicio de Salud Pública(3), Atención al Usuario (3), Administración de TIC (3), Gestión Documental (2).

Además se cuenta con la revisión y validación de 260 Fichas Técnicas de Indicadores de Trámites y Servicios Validadas en cuanto a la eficacia y la eficiencia para las 13 dependencias que poseen trámites y servicios.

- Revisión y descargue de documentos requeridos para el sistema (Circulares, Guías, Cartillas), además de organizar la documentación y elaborar actas del Equipo Técnico de Gestión y de otras reuniones que coordine la oficina.

En la actualidad se realizaron veintidós (22) descargas de información relacionada con los Sistemas Integrados de Gestión, generando las alertas sobre la documentación y lineamientos de los entes rectores.

Se han levantado los registros de las reuniones realizadas a la fecha con el Equipo Técnico de Gestión, se cuenta con once (11) actas, adicionalmente en el primer semestre con corte al 31 de Diciembre se cuenta con la relación de seiscientos noventa y nueve (699) oficios recibidos y seiscientos veintitrés (623) despachados, relacionados con los diferentes temas de la oficina coordinadora de los Sistemas de Gestión y Control Integrados.

El porcentaje de avance del proyecto se estima en un 83.55%

7.5.2. Componente 6.3: Cali, Un Gobierno Transparente

7.5.2.1. Programa 6.3.1: Información de calidad para la Planificación Territorial

Indicador: Adopción, socialización e implementación del estudio de nomenclatura

Mediante Contrato de Suministro No. 4132.0.26.1.532 del 13 de octubre de 2015, suscrito entre el Municipio de Santiago de Cali- Departamento Administrativo de Planeación Municipal y Fabián Antonio Flórez Pinzón propietario del Establecimiento de Comercio Tecnología Industrial por valor de \$ 300.854.440, se contrató la “Fabricación, Instalación y Anulación de Placas Domiciliarias en algunos sectores de la ciudad de Santiago de Cali, en desarrollo del proyecto denominado “Mejoramiento del Sistema de Nomenclatura Área Urbana del Municipio de Santiago de Cali” BP 22-032927”

El plazo de ejecución del contrato fue de un mes y 15 días contados a partir del 23 de octubre de 2015 hasta el 15 de diciembre del 2015. El proceso de selección que dio origen al contrato antes referenciado se llevó a cabo a través de un proceso de selección abreviada de menor cuantía.

En el proceso de contratación se contempló sólo la fabricación de placas domiciliarias. El número de placas domiciliarias a fabricar ascendieron a 10.370, las cuales se instalaron en los siguientes sectores: Agua Blanca, El Prado, San Benito, La Gran Colombia, San Pedro Claver, 20 De Julio, Villanueva, Alfonso Barberena, Bello Horizonte, Doce de Octubre, Eduardo Santos, El Paraíso, El Rodeo, Julio Rincón, Los Conquistadores, Nueva Floresta, San Pedro Claver, Sindical, Villanueva, Villa del Lago, Ricardo Balcázar, Sector Laguna el Pondaje, Aspro social El diamante, Calipso, El Diamante, Los Robles, Yira Castro, Comuneros II, El Poblado, José Manuel Marroquín, Santa Teresita, Ciudad 2000, Brisas del Limonar

Estado Actual del Contrato:

El contrato ya se encuentra ejecutado. Se fabricaron, instalaron y anularon 10.370 placas domiciliarias. Se realizaron 20.740 tomas fotográficas. El contratista al finalizar el contrato entregó las planillas de soporte de instalación de las placas domiciliarias. El contrato se ejecutó en un 100%.

Información subida SECOP: Aviso de convocatoria; Estudios previos; Borrador de Pliego de condiciones; Análisis económico del sector; Pliego de condiciones definitivo; Acto Administrativo ordena apertura de proceso selección abreviada de menor cuantía; Listado de consolidación de oferentes; Visita técnica no obligatoria; Acta de audiencia de aclaración de Pliegos; Respuesta a observaciones; Recepción de propuestas; Acta de cierre; Resolución comité evaluador; Informe de evaluación; Acto de Adjudicación; Contrato; Acta de aprobación de póliza; Designación de supervisor; Acta de Inicio; Acta de Ejecución No. 1; Acta de Ejecución No. 2; Acta de Ejecución No. 3; Informe de Supervisión No. 1; Informe de Contratista No. 1; Informe de Supervisión No. 2; Informe de contratista No. 2: Informe Apoyo a la Supervisión.

Depuración de base de datos de nomenclatura materializada en la vigencia 2014. Cruce e base de datos con la Dirección de Catastro de 4331 predios y planos cartográficos estandarizados por IDESC.

Socialización de Base de Datos de los 4331 predios, con la Superintendencia de notaria y registro y las empresas prestadoras de servicio público.

Se han recibido 4783 solicitudes de Certificados de Nomenclatura de las cuales se han atendido 4445 Con un 92% del cumplimiento.

Se han recibido 614 solicitudes de Asignaciones de Nomenclatura, las cuales se han atendido 584 en su totalidad.

Gestión Año 2015:

Para la vigencia de 2015 se proyectó y se publicó la Resolución No 4132.0.21.358 del 14 de Octubre del 2015, la cual establece los cambios en los ejes viales, propuestos en el diagnóstico del proyecto denominado "Mejoramiento del Sistema de Nomenclatura de Santiago de Cali Área Urbana del Municipio de Cali".

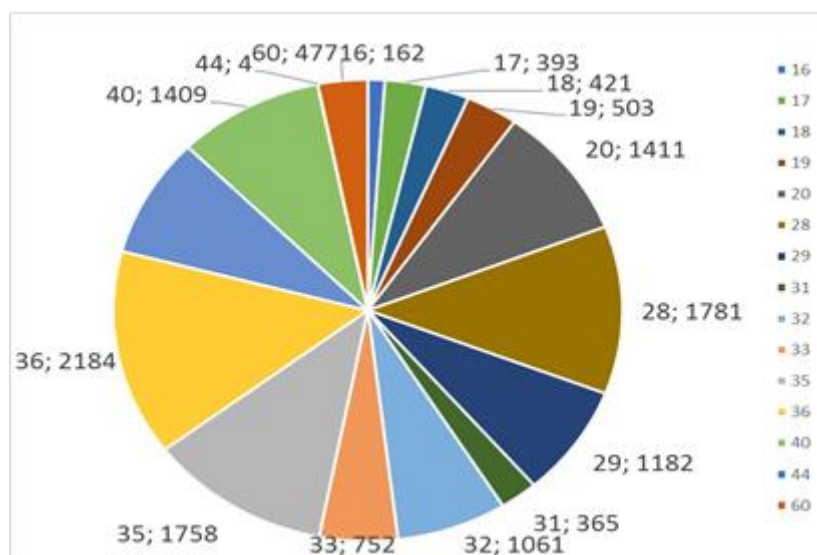
Se realizó un trabajo con reconocedores de campo , haciendo levantamientos predio a predio; y sus respectivas direcciones existentes, en la vigencia 2015 en algunos sectores de algunos barrios de Santiago de Cali de la siguiente manera: Sector 16 barrios Aguablanca y Prados de Oriente , Sector 17 barrios San Benito, Conquistadores y Prados de Oriente, Sector 18- barrios La gran Colombia y San Pedro Claver, Sector 19- barrios Veinte de Julio y Villanueva, Sector 20- barrios Alfonso Barberena, Bello Horizonte, Eduardo Santos, El Paraíso, El Rodeo, Julio Rincón, Nueva Floresta y 12 de Octubre, Sector 28 Villa del Lago, Sector 29 Ricardo Balcázar y Villablanca, Sector 31- barrios El Pondaje y Villablanca, Sector 32- barrios Yira Castro y Calipso, Sector 33- barrios Comuneros II, Poblado II, Sector 36- barrio Marroquín I, Sector 44 barrio Santa Teresita, Sector 60- barrios Brisas del Limonar, La Alborada y Ciudad 2000.

Se realizó la solicitud a la Subdirección de Catastro, que se nos fuera entregada la base de datos existente, con los siguientes campos, Numero Único Nacional, Numero Predial, Numero de predio, Numero de Manzana y Numero de matrícula inmobiliaria para 10.370 predios, inscritos en los barrios mencionados anteriormente, para la vigencia del 2015.

Se realizó cruce de base datos entre la información recolectada por los reconocedores de campo y la información entregada por la Subdirección de catastro; esto con el fin de lograr con una mayor eficacia la detección de inconsistencias en la nomenclatura urbana de Santiago de Cali en 10370 predios, para la vigencia del 2015.

Se realizó revisión y verificación de la información, para lograr construir una cartografía donde dejara evidencia del trabajo realizado, y que además sirviera de apoyo para la materialización de los cambios domiciliarios propuestos en el diagnóstico inicial del proyecto denominado "Mejoramiento del Sistema de Nomenclatura de Santiago de Cali Área Urbana del Municipio de Cali", la gráfica nos muestran la cantidad de predios a los que se le instaló placa domiciliar por sectores en la vigencia de 2015.

Gráfica 7.3



En el sector 16 se instalaron 162 placas domiciliarias, Sector 17 se instalaron 393 placas domiciliarias, Sector 18 se instalaron 421 placas domiciliarias, Sector 19 se instalaron 503 placas domiciliarias, Sector 20 se instalaron 1411 placas domiciliarias, Sector 28 se instalaron 1781 placas domiciliarias, Sector 29 se instalaron 1182 placas domiciliarias, Sector 31 se instalaron 365 placas domiciliarias, Sector 32 se instalaron 1061 placas domiciliarias, sector 33 se instalaron 752 placas domiciliarias, Sector 35 se instalaron 1758 placas domiciliarias, Sector 36 se instalaron 2184 placas domiciliarias, Sector 44 se instalaron 4 placas domiciliarias, Sector 60 se instalaron 477 placas domiciliarias.

Se realizó socialización del proyecto con los líderes de la comuna 13 y comunidad en los barrios: El Pondaje, el Sector de Bello Horizonte, Charco azul, Manuela Beltrán, en la comuna 14 con los presidentes de juntas de acción comunal de los barrios Prados de Oriente y Aguablanca.

Se realizó la socialización de la Base de Datos de los 4331 predios a los que se les materializó los cambios de nomenclatura domiciliar en la vigencia de 2014, con la Superintendencia de Notariado y Registro en la ciudad de Bogotá mediante oficio.

Se realizó la entrega de los 4331 comunicados que dicen que nomenclatura domiciliar tenía el predio y que nomenclatura domiciliar va a empezar a regir.

Se realizó la entrega al Técnico Operativo Luis Fernando Oquendo de la información del proyecto denominado "Mejoramiento del Sistema de Nomenclatura de Santiago de Cali Área Urbana del Municipio de Cali", ejecutado en la vigencia de 2014 y la vigencia de 2015 (Cartografía, Base de datos, y archivo).

Se realizó mesas de trabajo internas y comités de avance de contrato de suministro, instalación y anulación de placas domiciliarias, las cuales dejaron las siguientes evidencias en actas relacionadas en el siguiente cuadro:

Cuadro 7.23 Mesa de trabajo internas instalación y anulación de placas domiciliarias

Fecha	TRD	Área – Descripción
15-01-15	4132.3.3.2	Nomenclatura
19-02-15	4132.3.3.2 -2	Nomenclatura
16-03-15	4132.3.3.2 -7A	Nomenclatura
29-04-15	4132.3.3.2 -29	Nomenclatura
03-07-15	4132.3.3.2 -37	Nomenclatura
11-09-15	4132.3.3.2 -41	Proyecto nomenclatura
14-09-15	4132.3.3.2 -43	Proyecto nomenclatura
18-09-15	4132.3.3.2 -47	Proyecto nomenclatura
22-10-15	4132.3.3.2 -52	Proyecto nomenclatura
26-10-15	4132.3.3.2 -54	Proyecto nomenclatura
30-10-15	4132.3.3.2-55A	Proyecto nomenclatura
04-11-15	4132.3.3.2-56A	Reunión contrato de suministros, instalación de placas.
11-11-15	4132.3.3.2 -58	Reunión contrato de suministros, instalación de placas.
19-11-15	4132.3.3.2 -59	Contrato de instalación de placas nomenclatura
24-11-15	4132.3.3.2 -60	Proyecto de nomenclatura
27-11-15	4132.3.3.2 -62	Reunión supervisión contrato de nomenclatura

Indicador: Base de datos de estratificación actualizada

El estudio y aplicación de la Estratificación socioeconómica en el Municipio de Santiago de Cali, responde a una delegación del orden nacional y la asume como tal el Departamento Administrativo de Planeación Municipal. En este sentido, los procesos y actividades que se adelantan se rigen conforme a los lineamientos y metodologías suministradas en su momento por el Departamento Nacional de Planeación, de acuerdo con lo estipulado en las Leyes 142 de 1994, 505 de 1999, 689 de 2001, 732 de 2002 y 0007 de 2010 y actualmente avalados por el Departamento Nacional de Estadística –DANE, mediante Decreto Nacional 262 del 28 de enero de 2004 “Por el cual se modifica la estructura del Departamento Administrativo Nacional De Estadística DANE y se dictan otras disposiciones”

Conforme a lo anterior, en cumplimiento del mandato legal en materia de estratificación, el DAPM, adelanta dentro de los términos legales y directrices metodológicas del orden nacional, las actividades relacionadas con el tema, lo que conlleva a ejercer la Administración de la Estratificación en el Municipio de Santiago de Cali, contemplada igualmente en el Decreto Extraordinario 0203 de 2001-Artículo 82.12 que reza: “Mantener actualizada la información correspondiente de la estratificación socioeconómica del Municipio (Acuerdo 01 Art. 137), bajo la responsabilidad de la Subdirección de Desarrollo Integral del DAPM.

Es de precisar que la Estratificación Socioeconómica, es una herramienta dinámica y debe permanecer actualizada conforme a la normativa dispuesta por el orden nacional que la sustenta, en tanto es indispensable para el cobro diferencial de las tarifas de los servicios públicos e impuesto predial; como base para realizar cobros entre otros de matrículas en establecimientos públicos educativos, una de las variables dentro de la metodología SISBEN, la focalización de subsidios sociales, estudios de mercadeo, etc.

Con base en lo anterior, las actividades de estratificación se adelantaron mediante la ejecución del Proyecto de Inversión Censo y Administración de la Estratificación Municipio de Santiago de Cali, tendiente a mantener actualizada la Base de Datos de Estratificación del Municipio en el área urbana y rural.

- Atención Reclamos de Revisión del Estrato

En cumplimiento a lo estipulado en la Ley 732 de 2002, se atendió dentro de los términos que fija la ley, los reclamos en Primera Instancia por parte del Municipio, en cabeza del D.A.P.M. y en Segunda Instancia (Recursos de apelación), por parte del Comité Permanente de Estratificación. Lo anterior implicó para atender a fondo las peticiones, realizar las correspondientes citaciones a los reclamantes mediante carta enviada a las direcciones suministrada por los peticionarios para así, proceder a efectuar las respectivas notificaciones de los Actos Administrativos generados en primera instancia (DAPM) y respuestas del Comité Permanente de Estratificación. (C.P.E.)

- Atención Reclamos de Revisión Primera Instancia - Área Urbana

Se dio respuesta a la totalidad de solicitudes individuales, reclamos colectivos, levantamiento de nuevos desarrollos, de Viviendas VIS, lo cual incluyó varios lados de manzanas ubicados en las diferentes comunas de la ciudad, correspondiente a un número de 695 lados, en los cuales se certifica el estrato por lados de manzana acorde a lo arrojado por el software de estratificación y aplicable a cada una de las viviendas ubicadas en dichos lados.

- Atención Recursos de Apelación - Segunda Instancia

En las reuniones mensuales de Comité de Estratificación efectuadas una mensual, se resolvieron todos y cada uno de los recursos de apelación individuales y grupales, en un numero de 112 casos, contando siempre con el acompañamiento de la veeduría por parte del Comité de Estratificación.

- Revisiones por Oficio

Por parte del DAPM se adelantaron las revisiones y levantamiento de información a de manzanas, con el interés de actualizar la Base De Datos de estratificación del Municipio de Cali.

- Citaciones y Notificaciones

De acuerdo a lo establecido en los Artículos 67, 68 y 69 de la Ley 1437 de 2011(Código Contencioso Administrativo), se adelantaron las citaciones mediante envió de carta a las direcciones de los reclamantes, para su notificación personal de los Actos Administrativos tanto en primera como en Segunda Instancia. Igualmente se realizaron las notificaciones por aviso de acuerdo a lo establecido en el Artículo 69 de la ley 1437 de 2011. Para un total de 712.

- Visitas de Campo

La atención de reclamos en primera y segunda Instancia en el área urbana, demandó la realización visitas de campo en forma permanente tanto en el área urbana como rural, con el objeto de levantar y confrontar las variables metodológicas de estratificación y su correspondiente registro fotográfico, insumo para confrontación y validación de las variables calificadas tanto en primera como en segunda instancia

- Expedición de Certificados de Estrato

En atención a requerimientos de la comunidad, firmas constructoras, curadurías, Empresas Prestadoras De Servicios públicos Domiciliarios, etc. y de acuerdo a la consulta realizada en la Base De Datos de estratificación, se expidió la certificación del mismo de predios residenciales, con el objeto de adelantar reclamos y trámites ante las Empresas Prestadoras de Servicios Públicos, Catastro Municipal, SISBEN, Empresas Prestadoras de Servicios Públicos como EMCALI, Gases de Occidente, Catastro Municipal educativos, etc. y, por parte de las EPSPD realizar los ajustes en sus bases de datos, en un numero de 2.858 certificados.

- Certificados de Estrato de Equiparación a Estrato Uno (1) – Plan Especial de Patrimonio – Acuerdo 0232 de Diciembre de 2007

Para dar aplicación al Artículo 70 del Plan Especial De Patrimonio Acuerdo 0232 de 2007 y, de acuerdo con lo establecido en la Resolución 4132.0.21.196 de Julio 7 de 2008, se expidieron certificados de equiparación a estrato uno (1) para el pago de servicios públicos, en formato especial, a predios pertenecientes a los Barrios: San Antonio, San Cayetano, San Juan Bosco y Libertadores, que cumplen con lo estipulado en el precitado acuerdo y

avalado por la Subdirección de Ordenamiento Urbanístico, en un número de 102, en un número de 180 certificados especiales.

- Apoyo Técnico al Comité Permanente de Estratificación

Se ejerció en once reuniones (11) sesiones la Secretaría Técnica al Comité Permanente de Estratificación, en las cuales se adelantó la atención de los recursos de apelación presentados por la comunidad. De la actuación de este órgano asesor y consultor del Alcalde, se levantó el acta por cada reunión, en la que se deja constancia la aplicación de la metodología de estratificación para la asignación del estrato en segunda instancia.

En concordancia con lo establecido en el Reglamento Interno del Comité y la Ley 732 de 2002, el D.A.P.M., se efectuó igualmente la liquidación a los representantes por la comunidad para el pago de honorarios, por las sesiones en las cuales se certifica su asistencia.

- Respuestas de Estratificación a la Comunidad, Entidades y Dependencias mediante Oficios

Mediante oficio se da respuesta a todas las solicitudes de la comunidad, Organismos de Control, representantes de JAC, JAL, dentro de los términos establecidos y bajo los parámetros y directrices metodológicas de estratificación a: a.) Derechos de petición, b.) aclaraciones relacionadas con la aplicación de la metodología de estratificación y por el estrato asignado.) Comunicaciones enviadas a Dependencias como la Personería Municipal, Procuraduría, Contraloría, Defensoría del Pueblo, Catastro, EMCALI, entre otras. Respuestas que se encuentran en el Sistema de Gestión Documental I – ORFEO, en un número de 223.

- Aplicación del Concurso Económico por parte de las Empresas Prestadoras de Servicios Públicos Domiciliarios en el Proceso de Estratificación Socioeconómica

En desarrollo del Decreto Nacional 0007 de enero 5 de 2010 por medio del cual se reglamentó el artículo 11 de la ley 505 de 1999, que tiene por objeto garantizar el Concurso Económico de Las Empresas Prestadoras de Servicios Públicos Domiciliarios que operan en el Municipio, acorde al servicio de la estratificación utilizada para la aplicación de las tarifas diferenciales, se efectuó la liquidación del aporte para cada una de ellas, de acuerdo al número de usuarios y cuyo valor se les informó por escrito para efectos de efectuar el respectivo pago. El valor distribuido entre las E.P.S.P.D., fue de \$291.666.667 m/cte.

- Reporte al Sistema Único de Información ante el SUI

Atendiendo disposiciones expedidas por la Superintendencia de Servicios Públicos Domiciliarios, de ingresar la información de Estratificación del Municipio al Sistema Único de Información – SUI, el DAPM, adelantó las actividades señaladas en el instructivo para efectuar el correspondiente reporte de estratificación, cuya cargue fue validado y certificado por la S.S.P.D. En este proceso, se solicita a las diferentes EPSPD allegar información del estrato aplicado en sus tarifas, con el objeto de cruzar dicha información sobre la base predial catastral la información de la base de datos de estratificación del municipio para definir coberturas en el municipio, recursos provenientes por SGP y coincidencias con el estrato certificado y aplicado.

- Entrega de Información de Estratificación a las Empresas Prestadoras de Servicios Públicos Domiciliarios.

En concordancia con la Ley 142 de 1994, se realizó la entrega de la Base de Datos de Estratificación de predios residenciales del Municipio, a las diferentes EPSPD y Subdirección de Catastro Municipal para su debida actualización y aplicación del estrato en sus bases de datos de usuarios y predios a gravar con impuesto predial; Igualmente se realizó la entrega de las tablas de reporte de actualización de estratos originados por solicitudes de revisión, apelación por parte de la comunidad y levantamiento de información de nuevos desarrollos, a fin que se efectuaran los ajustes pertinentes.

- Actualización de la Estratificación en los Centros Poblados Ubicados en los 15 Corregimientos del Municipio de Santiago de Cali.

La actualización de la Estratificación en Los Centros Poblados, comprende actividades que van desde la recopilación de información, diagnostico, trabajo de campo, levantamiento de información de actualización de la cartografía, reuniones de socialización con los Acueductos Rurales, sistematización de la información obtenida, conformación de los estratos y finalmente etapa de socialización, divulgación y publicación de las Resoluciones.

Así, bajo los criterios metodológicos en el periodo de enero a diciembre del año en curso, se concluyó la revisión y actualización de los estratos de los Centros Poblados ubicados en los Corregimientos de Golondrinas, La Castilla, La Paz, Navarro y Montebello; Información que quedó consignada en sus correspondientes Resoluciones, Base de Datos Rural y Cartografía .

Adicionalmente se adelantó el proceso de capacitación a varios de los Administradores de Acueductos Rurales ubicados en los 15 Corregimientos, con el objeto que se aplique el estrato a los predios que cuentan con el servicio de acueducto, con el objeto de unificar criterios soportados en la metodología diseñada a nivel Nacional y, dar cumplimiento a lo establecido por la Superintendencia de Servicios Públicos Domiciliarios.

- Implementación del Módulo de Consulta de Estratificación

Dando aplicación a la ley Antitrámites, tendiente a disminuir la exigencia de requisitos al ciudadano, exigidos por las diferentes Empresas Prestadoras de Servicios Públicos Domiciliarios y la Subdirección de Catastro Municipal para adelantar algún tipo de trámite que requiera de la certificación del estrato, se implementó la consulta en Línea de la información de estratificación en el Municipio de Santiago de Cali a partir del mes de julio del año en curso para que las E.P.S.P.D Y Catastro Municipal, a través del Módulo de estratificación efectuara las consultas necesarias. Los criterios para la implementación del módulo y su respectiva consulta quedaron definidos en la Resolución No. 4132.0.21.197 de julio 28 de 2015.

- Actualización de la Base de Datos de Estratificación Municipio de Santiago de Cali

Como quiera que en materia de estratificación el fin primordial es mantener actualizada la base de datos de estratificación del Municipio de Santiago de Cali en el área urbana y rural, el conjunto de actividades antes descritas a la fecha han permitido contar con una Base de datos actualizada y armonizada. Todo lo anterior, producto de revisiones, confrontaciones y ajustes entre las Dependencias y Entidades usuarias de la misma para su debida aplicación tal como lo determina la Ley 142 de 1994-Ley de los Servicios públicos Domiciliarios.

Estado de la Estratificación en el Municipio de Cali.

Actualmente, las metodologías diseñadas por Planeación Nacional en concordancia con lo dispuesto en la Ley 142 de 1994, avaladas actualmente por el DANE y, que se aplican tanto en área urbana como rural en el Municipio de Cali son:

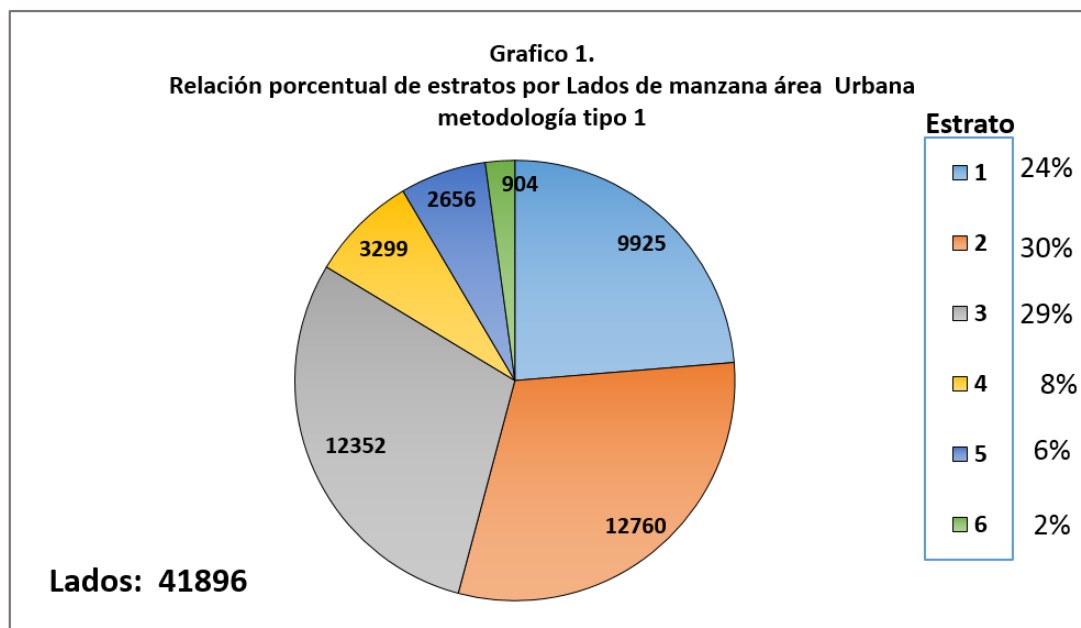
- * Metodología Tipo I: Se aplica en el área urbana de Cali.
- * Metodología Tipo II: Aplicada en la cabecera del Corregimiento de Montebello.
- * Metodología Tipo III: Aplicada en los Centros Poblados ubicados en los 15 Corregimientos
- * Metodología para Centros Poblados Especiales: Aplicada en la Parcelación de Chorro de Plata y Parcelación Cantaclaro.

Cuadro 7.24 Diferencias Metodológicas

Tipo de Metodología	Tipo I	Tipo II	Tipo III
Método	Observación Directa	Observación Directa	Entrevista personal
Unidad Censal	Lados de manzana	Lados de manzana	Vivienda
Zonas	Criterios de hábitat	Criterios de hábitat	No aplica
Variables	Características externas Entorno Inmediato Contexto Urbanística	Características externas Entorno Inmediato Disposición servicios públicos	Uso de la vivienda Características externas Características internas Entorno Inmediato Disposición de servicios públicos
Número de Estratos	Seis	Seis o menos. En cabecera de Montebello se aplica el 1 y 2.	1, 2, 3

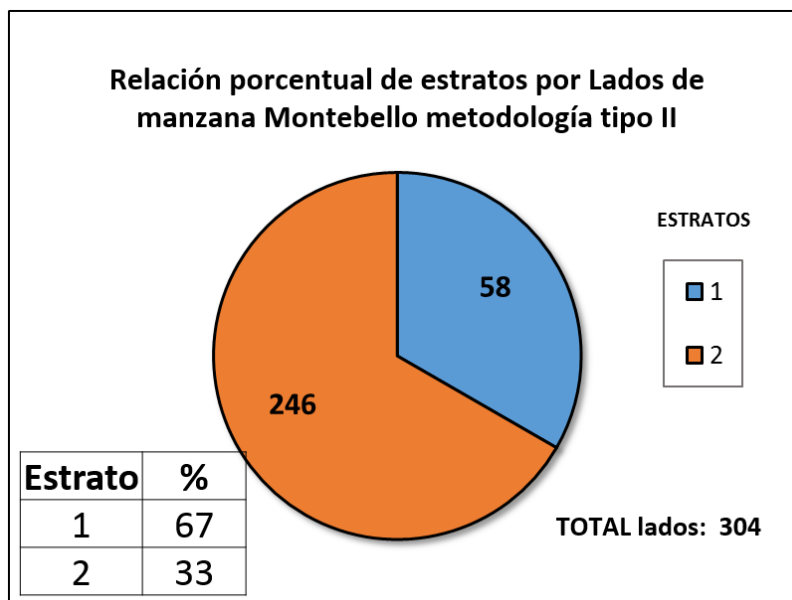
En la actualidad el Municipio de Cali, está a la espera de contar con la nueva Metodología de revisión General para el Área Urbana, teniendo como variables la información contenida en la Base Predial Catastral. En el Área rural igualmente se ha previsto contar con una nueva metodología que incluya los Centros Poblados y las Fincas y Viviendas Dispersas, las cuales en la actualidad viene siendo estratificada por las Empresas Prestadoras de Servicios Públicos Domiciliarios y las apelaciones la surte la Superintendencia de servicios Públicos Domiciliarios.

Gráfica 7.4 Informe consolidado de Estratificación en el área urbana y rural Municipio de Cali
Corte 31 de Diciembre de 2015



De acuerdo a un total de 41.896 lados existentes en la Base de datos de estratificación, se observa en el grafico anterior, la distribución porcentual de estratos acorde al número de lados con corte al 31 de diciembre de 2015.

Gráfica 7.5



Los Centros Poblados ubicados en los 15 Corregimientos del Municipio de Cali, actualizados e incorporados a la Base de datos de estratificación rural se detallan en la tabla siguiente, en la cual se relaciona el número de viviendas por estrato ubicados en cada uno de ellos. Es destacar que en el área rural se aplican dadas las características de predios conurbanados, y

con características de parcelación, las metodologías Tipo I, III, III y para centros Poblados especiales.

**Cuadro 7.25 Viviendas según estrato por centro poblado
2015**

Corregimiento	Centro poblado	Predios estratificados									Total corregimiento
		1	2	3	4	5	6	No resid	Total	Solo estrato	
BUITRERA	Alto de los mangos	21	118					0	139	139	2213
	Buitrera - Cabecera		45	105				27	177	150	
	Callejón Tabares		13	17				0	30	30	
	Colina Los Pinos		8	28				1	37	36	
	Duquelandia		8	10				0	18	18	
	Las Palmas	15	109	8				0	132	132	
	Los Girasoles	2	81	104				4	191	187	
	Pueblo Nuevo	25	143	20				0	188	188	
	Sector El Portento	8	124	41				6	179	173	
	Sector Los Cerros	2	117	8				2	129	127	
	La Luisa	0	10	79	26	0	0		115	115	
	La Sirena	475	156	0	2	0	0		633	633	
	Bella Suiza	19	51	0	14	1	1		86	86	
	La Riverita	0	0	0	0	0	159		159	159	
	HORMIGUERO	Cabecera	189	289	19				21	518	
Cascajal i		2	39	4				3	48	45	
Cascajal ii		3	15	5				6	29	23	
Cascajal iii		5	45	16				1	67	66	
Sector flamenco		0	99	9				4	112	108	
Sector pizamos		15	44	16				0	75	75	
Cabecera		7	28	0				5	40	35	
LOS ANDES		El mango	0	127	0				0	127	127
	Pilas del cabuyal	4	32	2				4	42	38	
	NAVARRO	Cabecera	360	41	0				31	432	401
El estero		19	16	0				5	40	35	
Cabecera		3	38	21				16	78	62	
PANCE	La vorágine	0	5	13				24	42	18	200
	San francisco	8	66	2				4	80	76	

Corregimiento	Centro poblado	Predios estratificados								Solo estrato	Total corregimiento
		1	2	3	4	5	6	No resid	Total		
	Chorro de plata		1	10	51	26	7		95	95	190
	Cantaclaro		3	23	19	3			48	48	96
SALADITO	Cabecera	2	29	78				15	124	109	124
FELIDIA	Cabecera	14	199	71				32	316	284	316
LA ELVIRA	Cabecera	3	40	11				6	60	54	60
LA LEONERA	Cabecera	4	66	47				9	126	117	126
PICHINDÉ	Cabecera	17	128	2				13	160	147	160
VILLACARMELO	Cabecera	2	35	0				6	43	37	43
GOLONDRINAS	Cabecera	47	214	0				8	269	261	300
	Sector la ermita	14	15	2				0	31	31	
	Cabecera		24					2	26	24	
LA CASTILLA	Las palmas	3	72	34				1	110	109	208
	Los limones	11	6	0				0	17	17	
	Montañitas	55	0	0				0	55	55	
	Cabecera	3	48	0				11	62	51	
LA PAZ	Villa del rosario	3	19	0				2	24	22	86
	Cabecera	492	1454	0				0	1946	1946	
MONTEBELLO	Campoalegre	23	376	179				14	592	578	2538
TOTAL		1875	4596	984	112	30	167	283	8047	7764	8047

Indicador: Censo de Estratificación de Fincas y Viviendas dispersas realizado

Indicador: Infraestructura de Datos Espaciales de Santiago de Cali - IDESC implementada

- Catálogo de Objetos Geográficos y de Símbolos de la IDESC

Se finalizó y publicó los Catálogos de Objetos Geográficos y de Símbolos de la IDESC, con miras a contar con dos instrumentos más que permitan seguir mejorando la gestión de la información geográfica en el Municipio.

El catálogo de objetos permite determinar la estructura con la cual se organizan los tipos de objetos geográficos, sus definiciones y características (atributos, relaciones y operaciones); y su implementación permite a productores y usuarios de la información geográfica integrar, homologar, crear, revisar, actualizar y comprender fácilmente, distintos conjuntos de datos geográficos.

Por su parte el catálogo de símbolos permite especificar y definir la representación de cada uno de los objetos clasificados según un atributo o función en particular, y contar con una referencia para la construcción de dichos símbolos en cualquier herramienta de elaboración de mapas y cartografía.

- Mapa Físico - Turístico del Municipio de Santiago de Cali

Se mejoró la presentación final del Mapa Físico – Turístico de Santiago de Cali (elaborado a finales del 2014), se realizaron algunas modificaciones de forma, las cuales facilitan a los usuarios la interpretación del mismo.

El mapa fue creado para facilitar la identificación de los principales sitios turísticos, tales como: monumentos, museos, parques, plazas, catedrales, centros comerciales, sitios de recreación y ocio, restaurantes, salas de cine, hoteles, teatros, equipamiento de seguridad, sistema de transporte, bibliotecas, sitios de interés rural, entre otros. Además cuenta con una ampliación del centro histórico, que permite identificar fácilmente los atractivos de esta zona. En su parte posterior, cuenta con el mapa físico de alturas y otros mapas que permiten identificar las comunas y corregimientos de Cali, así como con algunas fotografías y la respectiva localización de los principales sitios turísticos de Cali.

- Módulos y funcionalidades para el nuevo Geovisor IDESC

A partir del documento “Diagnóstico de comparación de clientes de servicio web geográfico para la migración del cliente utilizado por la IDESC” realizado el año anterior, se trabajó en la revisión y prueba de los posibles clientes o visores geográficos que permitan reemplazar el actual Geovisor IDESC. Posteriormente, se inició el proceso de implementación del nuevo Geovisor IDESC, así como el ajuste de algunas herramientas y funcionalidades y el desarrollo de nuevos módulos de herramientas. Se espera contar con su puesta en funcionamiento para el primer semestre del año 2016.

- Banco Histórico de Información Geográfica

Se trabajó en la formulación de un proyecto que busca mejorar el acceso y consulta a la información geográfica histórica del municipio de Santiago de Cali, con el fin de prestar un servicio de conservación, gestión y explotación de la información para el estudio del pasado.

Para ello se pretende: automatizar la búsqueda, mitigar el riesgo de acceso, mejorar la administración, almacenamiento y conservación, minimizar los tiempos de procesamiento y fortalecer la gestión de la información geográfica histórica del Municipio.

En el proceso de formulación del denominado “Banco Histórico de Información Geográfica”, se han revisado experiencias nacionales e internacionales y se han realizado algunas visitas técnicas de reconocimiento de experiencias similares, que permitieron conocer otros ámbitos a tener en cuenta en la formulación.

El proyecto espera ser presentado en el año 2016 en el Plan Operativo Anual de Inversión (POAI) del Municipio para su revisión y aprobación.

- Modelación de procedimientos de la IDESC para el MOP

Los procedimientos creados para la IDESC dentro del Modelo de Operación por Procesos (MOP) en el año 2012, fueron trabajados cuando el proyecto se encontraba en la fase de construcción de sus componentes fundamentales, y debido a que la IDESC ha madurado y consolidado, la mayoría de las actividades allí consignadas ya no se realizan, por esa razón, se hizo necesario trabajar nuevamente con la Oficina del Sistema de Gestión de Calidad (SGC) para modelar nuevos procedimientos que respondan a las actividades que actualmente se desempeñan.

A la fecha, los procedimientos ya fueron modelados por el grupo técnico de la IDESC y revisados por la oficina del SGC, y falta que sean revisados y aprobados por el Subdirector del POT y Servicios Públicos y el Director del DAPM.

- Actualización de licencias de software para Sistemas de Información Geográfica

Con miras a contar con herramientas de software de última generación que permitan la edición, consulta y publicación de la información geográfica y los servicios de información geográfica del DAPM que se ofrecen a través de la IDESC, se realizó el proceso de adquisición de la actualización de las licencias del software para sistemas de información geográfica que tiene a su cargo la oficina IDESC.

- Deslinde entre Cali – Yumbo

Se trabajó junto con el IGAC en el proceso de deslinde entre los municipio de Santiago de Cali y Yumbo, con el fin de aclarar el límite en el sector El Filo – La Laguna de los corregimientos de Golondrinas (Cali) y el corregimiento El Pedregal (Yumbo). El trabajo quedó registrado en el acta firmada por parte del IGAC y los respectivos delegados de cada Municipio, en la cual se indica el procedimiento seguido para la identificación y certificación del límite, tanto física como cartográficamente.

- Divulgación y Capacitación

- Actualizados los videos para la carga de Geoservicios WMS y WFS

Se realizó la actualización de los videos que ilustran la configuración y carga de los Geoservicios bajo los protocolos Web Map Service (WMS) y Web Feature Service (WFS) con las herramientas de software ArcGIS 10.1 o superior y Quantum GIS.

Los videos, a los que está vez se les incluyó audio, indican el paso a paso que deben seguir los usuarios para utilizar los servicios web geográficos de la IDESC desde su lugar de trabajo, en los software antes mencionados. Se encuentran disponibles en formato MP4 y en la plataforma de videos YouTube para cada uno de los protocolos WMS y WFS.

Los Geoservicios incluyen la información geográfica oficial del Plan de Ordenamiento Territorial 2014, además de la cartografía básica oficial del Municipio en el sistema de coordenadas cartesianas MAGNA-SIRGAS origen Cali.

- Capacitación en herramientas del Geoportal IDESC y Servicios Web Geográficos en la Secretaría de Vivienda Social

Teniendo en cuenta el carácter intersectorial de la IDESC y los requerimientos de consulta de información geográfica de las dependencias de la Administración Municipal, se llevó a cabo una capacitación en la temática de información geoespacial y los servicios geográficos ofrecidos por el Geoportal IDESC a funcionarios y contratistas de la Secretaría de Vivienda Social.

La capacitación se realizó con el objeto de armonizar los procesos de acceso, uso y distribución de la información geográfica, y así evitar la duplicidad de esfuerzos, promoviendo el intercambio de datos geográficos y herramientas para la planificación y toma de decisiones con información georreferenciada relevante, oportuna y confiable.

- Socialización de IDESC ante Estudiantes de la Universidad Nacional Sede Palmira

Se llevó a cabo una presentación de la IDESC ante los estudiantes de los programas académicos de ingeniería Ambiental, Agronómica y Agrícola de la Universidad Nacional sede Palmira. La presentación tenía por objeto dar a conocer el proceso de implementación de la IDESC; mostrar sus avances, metas, productos y servicios de información geográfica que se ofrecen a la comunidad.

Los estudiantes que recién inician en el amplio mundo de la cartografía e información geográfica, también adquirieron conocimientos para la utilización del Geoportal y Geovisor IDESC, así como la búsqueda de información geográfica oficial del Municipio a través del Catálogo Geoserver y el acceso y carga de los servicios de información geográfica bajo protocolos WMS y WFS utilizando el software ArcGIS.

- Charlas en la Mapoteca (Univalle)

Se participó en el primer ciclo de conferencias sobre información geográfica que organizó la Mapoteca de la División de Bibliotecas de la Universidad del Valle. El ciclo que inició el pasado 02 de septiembre de 2015 en el Auditorio Luis ángel Zapata, de la Biblioteca Mario Carvajal en su sede de Meléndez, se programó con el propósito de brindar nuevos espacios y responder a los requerimientos que sobre consulta de información geográfica realizan los usuarios de la Mapoteca. Este primer ciclo que contó con una nutrida participación de asistentes, tuvo la participación de las siguientes conferencias:

- ✓ Implementación de la Infraestructura de Datos Espaciales de Santiago de Cali – IDESC.
- ✓ Red de Control Geodésico de Santiago de Cali.
- ✓ Sistema de Información Geográfica aplicados al análisis de riesgo en Colombia.
- ✓ Estudio de Suelos del Valle del Cauca – actualizaciones al 2015.

La presentación mostró el proceso de implementación, exponiendo los avances y retos encontrados para consolidar la iniciativa, así como las expectativas para mejorar el Geovisor, los servicios web geográficos y el número de entidades dispuestas a colaborar dentro de la IDESC.

- Conferencia Colombiana de Usuarios ESRI 2015

Se participó en la muestra de mapas de la XVII Conferencia Colombiana de Usuarios ESRI 2015, celebrada en Bogotá D.C. La IDESC presentó a consideración del comité evaluador de la conferencia, el nuevo mapa Físico-Turístico de Cali, y este fue elegido y presentado durante los días que duró el evento.

La conferencia es el principal evento para usuarios del software ArcGIS de ESRI en Colombia y ofreció la oportunidad para:

- ✓ Conocer los últimos avances de la tecnología ArcGIS.
- ✓ Enterarse de las aplicaciones, sistemas e implementación de nuevas ideas a través de las presentaciones y charlas.
- ✓ Ampliar el conocimiento, participando en los talleres técnicos impartidos por personal de ESRI Colombia.

- Charla en SIG y capacitación en Geoservicios de la IDESC al DAGMA

Se llevó a cabo una charla en conocimientos básicos de los Sistemas de Información Geográfica (SIG) y una capacitación en herramientas del Geoportal y Servicios Web Geográficos de la IDESC a funcionarios y contratistas del DAGMA, con el fin de armonizar los procesos de acceso, uso y distribución de la información geográfica, y así evitar la duplicidad de esfuerzos, promoviendo el intercambio de datos geográficos y herramientas para la planificación y toma de decisiones con información georreferenciada relevante, oportuna y confiable.

- Administración del Geoportal y Actualización de la IG

- Actualización de la Información Geográfica del POT 2014 en el Geovisor IDESC

Se continuó trabajando en la actualización de la información geográfica del POT 2014 en el Geovisor IDESC, y así mantener disponible dicha información para las diferentes consultas que los funcionarios, empresas y la ciudadanía en general requiera realizar sobre el instrumento de planificación del Municipio.

- Habilitados servicios WMS y WFS con la Información Geográfica del POT 2014

Se actualizaron los Servicios Web Map Service (WMS) y Web Feature Service (WFS) de la IDESC, a los que además se les ha incorporado más de cien servicios con la información geográfica del POT 2014 y dos de tipo ráster: el modelo de elevación digital (alturas) y una imagen de satélite de la zona de ladera del año 2013.

- Estandarización de la nomenclatura domiciliaria y ejes viales

Conjuntamente con la SOU se trabajó en la estandarización de la información geográfica de la nomenclatura domiciliaria y los ejes viales, con el fin de armonizar la escritura e interpretación de la misma en las diferentes aplicaciones web que ofrece el DAPM a la comunidad.

El trabajo se realizó siguiendo los lineamientos de la vigente “Guía para la correcta anotación e interpretación de direcciones en la ciudad de Cali”, publicada en el año 1989, la cual diseñó mecanismos a través de los cuales se unificaron criterios tanto, para la anotación como en la interpretación de las direcciones, sus unidades prediales, así como para lotes no edificados.

– Legalizaciones de Asentamientos Subnormales

Dentro del Geoportal de la IDESC, se llevó a cabo la actualización y reforma de la página de “Regularizaciones Viales”, la cual fue renombrada como “Legalizaciones de Asentamientos Subnormales”. La página fue ajustada teniendo en cuenta el año, comuna/corregimiento, nombre y resolución de aprobación, con el fin de hacer más fácil las búsquedas por parte de los usuarios. Cada archivo de descarga, cuenta con los diferentes planos o planchas (en formato PDF) que fueron aprobados mediante resolución.

Los usuarios de la página podrán revisar, si el asentamiento subnormal donde reside ha sido aprobado y reconocido por el Departamento Administrativo de Planeación Municipal, lo que permitirá que el sector sea incluido dentro del desarrollo urbanístico de la ciudad y así obtener todos los beneficios que la ley les brinda como son:

- ✓ Legalización de predios (titularidad).
- ✓ Acceso y/o normalización de servicios públicos domiciliarios (acueducto, alcantarillado, etc.).
- ✓ Posibilitar a los habitantes el acceso a las vías públicas, infraestructuras de transporte y demás espacios públicos.

– Mapa con los planes de rutas del SITM

A través del Geovisor IDESC, se puede consultar el mapa que contiene la actualización de los diferentes planes de rutas del Sistema Integrado de Transporte Masivo aprobados por Metro Cali S.A. En el mapa se pueden encontrar las diferentes rutas con las cuales cuenta el sistema, tales como: troncales, expresas, pretroncales, alimentadoras, así como sus diferentes puntos de parada, que le permitirán al usuario identificar las rutas indicadas para desplazarse a través de la ciudad.

– Mapa del mobiliario urbano concesionado

Con el fin de facilitar la consulta de algunos elementos del mobiliario urbano concesionado (EucoI), fue creado un mapa en el Geovisor IDESC que facilita la consulta espacial de dichos elementos y el cual, además se utilizará para la

implementación del programa de limpieza de áreas públicas, adoptado en el PGIRS 2015-2027 para el municipio de Santiago de Cali.

- Actualización del mapa de Torres de Comunicación

A partir del trabajo constante con el equipo de Servicios Públicos, se realizó la actualización del mapa de “Torres de Comunicación” en el Geovisor IDESC, el cual permite visualizar la distribución espacial de las mismas, así como identificar si cuentan con autorización por parte del DAPM, conocer el operador, entre otros. Este mapa permite al equipo de trabajo de Servicios Públicos verificar la distancia mínima entre las estructuras y el cumplimiento de lo establecido en el Artículo 198 del Acuerdo 0373 de 2014 y el Decreto Municipal 0761 de 2015, además de la normatividad municipal (POT) aplicable para cada sitio.

- Asistencia Técnica

- Integración de IDESC con SAUL

Se finalizó con éxito el proceso de integración que se venía adelantando entre el Geovisor IDESC y el aplicativo SAUL (Sistema Automatizado en Línea) de la SOU, el cual facilita la consulta de las actividades permitidas de uso del suelo dentro de un determinado territorio.

- Aplicación para dispositivos móviles “Cali Institucional”

Se apoyó a la Oficina Asesora de Informática y Telemática de la Alcaldía, con la georreferenciación, construcción y publicación de diferentes archivos geográficos, los cuales son utilizados por la aplicación móvil “Cali Institucional”, la cual brinda al usuario información tanto geográfica como informativa, sobre los diferentes eventos que se realizan en la ciudad, así como de sitios turísticos, de recreación y deporte, seguridad ciudadana, hospitales y clínicas, centros educativos e infraestructura de TIC’s de la ciudad.

- Geocodificación a partir de direcciones

Se brindó apoyo a las diferentes dependencias e instituciones vinculadas a la iniciativa con la geocodificación o ubicación de direcciones; el cual es un proceso esencial para el análisis de información espacial, utilizado en una amplia variedad de disciplinas y aplicaciones a nivel mundial.

A grandes rasgos, el proceso de geocodificación consiste en asignar coordenadas a las direcciones para posteriormente ser usadas en un mapa, el cual tiene unos fines específicos.

- Catálogo de Objetos Geográficos del POT 2014

Se asesoró y apoyó al equipo técnico de Unidades de Planificación Urbana (UPU) de la Subdirección de POT y Servicios Públicos en la construcción de un Catálogo de Objetos para la información geográfica del POT 2014. El Catálogo de Objetos Geográficos permitirá determinar la estructura con la cual fueron organizados los

tipos de objetos geográficos, sus definiciones y características (atributos, relaciones y operaciones); su implementación permite a productores y usuarios de la información geográfica integrar, homologar, crear, revisar, actualizar y comprender fácilmente, distintos conjuntos de datos geográficos.

- Mapas para el libro de gastronomía tradicional de Cali

Se apoyó a la Oficina de Turismo de la Secretaría de Cultura y Turismo, con una capacitación, creación y configuración de un mapa base del Municipio en el software ArcGIS, con el fin de generar los mapas de la localización de algunos restaurantes de la ciudad que serán incluidos en un libro de gastronomía tradicional de Cali que publicará dicha Secretaría.

- Módulo de Consulta de Estratificación

La Oficina de Estratificación de la Subdirección de Desarrollo Integral del Departamento Administrativo de Planeación Municipal se encuentra desarrollando unos módulos de software, los cuales estarán integrados al aplicativo SAUL (Sistema Automatizado en Línea), y que permitirán a los usuarios realizar diferentes consultas relacionadas con la estratificación de los predios tanto urbana como rural en el Municipio. Sin embargo, y debido a la necesidad que tienen algunas entidades en el Municipio, se apoyó a dicha oficina con el desarrollo de una aplicación provisional que responde a algunas necesidades específicas, y la cual a su vez se encuentra alojada en los servidores de la IDESC.

- Mapas de Atención Primaria en Salud (APS)

Se apoyó a la Secretaría de Salud con el escaneo de los mapas de la estrategia “Atención Primaria en Salud (APS)”. Los mapas servirán de apoyo para actualizar la información geográfica básica oficial de los barrios y sectores geográficos visitados por la estrategia APS.

- Museo Libre de Arte Público de Colombia

Se apoyó a la Fundación Iberoamericana al Arte con la estructuración, georreferenciación y publicación de un mapa a través del Geovisor IDESC, el cual permite dar a conocer la ubicación de los distintos pabellones que contienen la colección del patrimonio artístico y cultural que dejó el Bienal Internacional de Muralismo y Arte Público de Colombia.

- Apoyo al SIG Puentes de Santiago de Cali

Se apoyó a la Secretaría de Infraestructura y Valorización y a la Universidad del Valle durante el desarrollo del Sistema de Información Geográfica (SIG) diseñado para la administración de la operación y el mantenimiento de puentes vehiculares y peatonales de la ciudad Santiago de Cali. El SIG permite la organización, integración, visualización y actualización de la información sobre el estado de los puentes y los resultados obtenidos facilitarán la toma de decisiones en acciones de operación y mantenimiento.

– Mapa del Observatorio Ambiental de Santiago de Cali

Se apoyó al Departamento Administrativo de Gestión del Medio Ambiente (DAGMA) con la creación y publicación de un mapa a través del Geovisor IDESC, el cual contiene capas de información geográfica que hacen parte del Observatorio Ambiental de Santiago de Cali.

Cabe señalar que el Observatorio es un centro de estudio y acopio de información ambiental, relacionada principalmente con indicadores sobre el recurso hídrico, residuos sólidos, aire, entre otros, los cuales podrán ser consultados por la comunidad.

Para más información, consultar los informes de avances de la IDESC disponibles en: http://www.cali.gov.co/planeacion/publicaciones/normatividad_actas_e_informes_idesc_pub

Indicador: Construcción de la Red geodésica satelital del municipio

- LINEAMIENTOS PARA EL USO DE LA RED DE CONTROL GEODÉSICO DE SANTIAGO DE CALI

Se elaboró y publicó el documento de Lineamientos para el Uso de la Red de Control Geodésico, que tiene como propósito brindar un conjunto de criterios técnicos para el uso correcto de la Red de Control Geodésico de Santiago de Cali, la cual es la materialización del Sistema de Referencia MAGNA-SIRGAS (Marco Geocéntrico Nacional de Referencia, densificación del Sistema de Referencia Geocéntrico para las Américas) en el municipio de Santiago de Cali.

Con el documento se pretende abordar el tema de control geodésico, específicamente en lo relacionado con las pautas necesarias para la asignación del sistema de coordenadas oficial de Santiago de Cali (MAGNA – SIRGAS, origen cartesiano Cali), a los proyectos que lo requieran. De esta manera el documento abarcará la descripción de las características y criterios de uso del sistema de coordenadas, los elementos que conforman la Red de Control Geodésico, la metodología para la materialización y posicionamiento de puntos de apoyo mediante tecnología GNSS (Sistema global de navegación por satélite), los amarres topográficos convencionales y aspectos para el uso de tecnología GNSS RTK (Navegación cinética satelital en tiempo real).

El documento se encuentra disponible en el siguiente enlace: http://idesc.cali.gov.co/rcg/lineamientos_rcg.pdf

- MATERIAL PUBLICITARIO PARA LA RED DE CONTROL GEODÉSICO DE CALI

Se adquirió material publicitario como insumos de apoyo para las jornadas de divulgación de la Red de Control Geodésico. Este material permite a los usuarios, conocer las características de la Red y los criterios necesarios para su utilización.

El material adquirido es el siguiente:

- 1000 plegables impresos por ambas caras del papel.
- 300 afiches impresos a todo color y plastificados.
- Una aplicación multimedia.
- 1000 CD's o DVD's con la aplicación multimedia grabada.
- 1000 sobres plastificados para los discos.

Jornadas de divulgación de la nueva Red de Control Geodésico de Cali

Se realizaron jornadas de divulgación para dar a conocer la adopción del Marco de Referencia MAGNA – SIRGAS y la nueva Red de Control Geodésico. Se realizó un evento macro en el mes de octubre, en el auditorio de la CVC, en la que se convocaron a dependencias de la municipalidad, empresas de servicios públicos, entidades públicas externas, empresas del ramo de la construcción y topografía, así como también a profesionales independientes.

Posteriormente se realizaron jornadas de divulgación que incluyeron a funcionarios de las subdirecciones de Ordenamiento Urbanístico y POT y Servicios Públicos, así como también a estudiantes de la Universidad del Valle y al SENA – Centro de la Construcción. La divulgación se apoyó en el material publicitario adquirido y se complementó con presentaciones de diapositivas.

- Sesiones de capacitación de la nueva Red de Control Geodésico de Cali

Se realizaron sesiones de capacitación para uso para la nueva Red de Control Geodésico de Santiago de Cali a funcionarios del Departamento Administrativo de Planeación Municipal (DAPM) y EMCALI E.I.C.E. E.S.P.

En las sesiones se transfirieron los criterios de adopción de MAGNA - SIRGAS como sistema de referencia oficial de Colombia y los criterios de uso de la nueva Red de Control Geodésico. Se trataron temas de conceptos básicos para el uso de la tecnología GNSS, sistemas de coordenadas usados en Colombia y Cali, transformación de coordenadas, actualización de las coordenadas usando el modelo de velocidades. También se realizaron sesiones práctica, en la que se visitaron las estaciones geodésicas construidas en el área de expansión y se pusieron a prueba los equipos y los criterios presentados.

Página web para la consulta de la información de la Red de Control Geodésico.

Se generó el contenido y desarrollo de una página Web como parte del proceso de divulgación y capacitación de la nueva Red de Control Geodésico de Santiago de Cali, la página está alojada en el Geoportal de la IDESC, y permite a los usuarios conocer la Red, su propósito, sus casos de aplicación, los elementos que la conforman, a cómo usar las señales de Azimut, identificar los elementos que conforman las fichas descriptivas, conocer el flujograma de trabajo para la materialización de puntos de apoyo o control topográfico, identificar los pasos para el trabajo en oficina (ejemplo de aplicación), conocer algunas recomendaciones para su correcto uso, interactuar con un mapa que contiene la localización de todos los referentes y descargar las fichas descriptivas.

Cabe señalar que la página web y las redes sociales se utilizan como de difusión para dar a conocer la adopción del Marco de Referencia MAGNA – SIRGAS y la nueva Red de Control Geodésico, a toda la comunidad de profesionales y académicos de la geoinformación.

La página web de la nueva Red de Control Geodésico de Santiago de Cali se puede consultar en la siguiente URL: <http://idesc.cali.gov.co/rcg>.

- Acompañamiento técnico en el proceso de adopción de la nueva Red de Control Geodésico de Santiago de Cali.

A partir de la adopción del Marco Geocéntrico Nacional de Referencia - MAGNA SIRGAS y la puesta en uso de la nueva Red de Control Geodésico del Municipio, se ha venido prestando el acompañamiento técnico a dependencias de la municipalidad y profesionales del sector de la geomática, en lo referente a los criterios técnicos de uso, localización de los elementos de la Red, aspectos metodológicos para la georreferenciación de puntos de control y transformación geométrica de coordenadas. Esta actividad se realiza en forma presencial o través de medio electrónicos a los diferentes usuarios de la misma, con el fin de resolver sus dudas e inquietudes.

Indicador: Dependencias capacitadas y con asistencia técnica en formulación de proyectos

Se asistió técnicamente a las 17 dependencias de la Administración Municipal, realizando revisión y control posterior de viabilidad a 1.298 modificaciones presupuestales de los proyectos de la vigencia 2015.

Para la formulación del Plan Operativo Anual de Inversiones de la vigencia 2016, se actualizó el manual para su formulación y se envió a cada una de las 17 dependencias el Plan Financiero. Se revisaron las plantillas del Fillezilla y los Datos y se emitió concepto de control posterior de viabilidad a 587 proyectos que conforman el POAI 2016, los cuales fueron sustentados por cada una de las dependencias. De igual manera se revisaron las Resoluciones de las 22 comunas y 15 corregimientos relacionadas con los proyectos financiados con el Situado Fiscal Territorial.

Se presentaron informes a la Nación a través del FUT el informe final a 31 de diciembre de 2014 y 3 ejecuciones presupuestales trimestrales de la inversión y de las reservas de inversión trimestrales a noviembre de 2015.

Se remitió a través del aplicativo SICEP GESTION el informe anualizado a 31 de diciembre de 2014 de los principales indicadores del Municipio.

Se realizó un informe sobre el seguimiento a la inversión a 31 de diciembre de 2014. Se realizaron 2 informes de seguimiento a la Deuda del Situado Fiscal Territorial con corte a 31 de diciembre de 2014 y marzo 31 de 2015. Se presentaron informes de seguimiento a la inversión del origen Situado Fiscal Territorial a 31 de diciembre de 2014 y otro a junio de 2015. Se presentaron informes de ejecución presupuestal de la inversión del origen Dependencia a septiembre de 2015.

A través del SIRECI se rindieron 12 informes sobre el Sistema General de Regalías-Funcionamiento. Se emitió concepto de control posterior a 3 proyectos a ser financiados con recursos del SGR (Sistema General de Regalías) y 1 se incluyó en el sistema SUIFP. Se brindó asesoría para un proyecto presentado a un Ministerio.

Se brindó asistencia técnica a las 17 dependencias de la administración en formulación de proyectos y de igual manera a los Profesionales Especializados de los C.A.L.I. Se brindó capacitación en formulación de proyectos a una comuna y a dependencias de la Administración Municipal. Se brindó soporte y apoyo en el módulo PS_SAP_BANCO DE PROYECTOS. Se realizó la carga de los proyectos vigencia 2016 del DAPM en el módulo PS_SAP_BANCO DE PROYECTOS.

Se ha realizado actualización en la modelación de los procesos y procedimientos del Banco de Proyectos con el Grupo de Calidad.

Se realizó el archivo de gestión documental a los proyectos de inversión y a las modificaciones presupuestales de las vigencias 2013, 2014 y 2015.

Se brindó soporte a usuarios de la herramienta computacional de apoyo al Banco de Proyectos. Se procesó información almacenada en el sistema. Se realizó el mantenimiento de rutinas y se apoyó la administración de los usuarios. Se registraron en el sistema los diferentes estados de cada proyecto. Se apoyó en la elaboración de herramienta computacional para obtención de información insumo para seguimiento de Plan de Desarrollo para tableros de control a utilizarse para seguimiento de Plan de Desarrollo.

Indicador: Documentos con estadísticas básicas en el Municipio publicados

- En el marco de la actualización de información insumo para la planificación en el municipio, se adelantaron las siguientes acciones:
 - Documento Cali en cifras 2014 elaborado y publicado en la página Web del Municipio.
 - Documento Evaluación 2014 del Plan de Desarrollo del Municipio de Santiago de Cali 2012 – 2015, elaborado y publicado en la página Web del Municipio.
 - Documento Evaluación del Plan de Desarrollo del Municipio de Santiago de Cali 2012 – 2015, Versión preliminar a octubre 30 de 2015, elaborado y publicado en la página Web del Municipio.
 - Actualización de los cuadros del sitio web de Planeación, Indicadores de ciudad, Menú: Cali en cifras; Menú: Información Estadística del Municipio.
 - Actualización de estadísticas para Documento Cali en cifras 2015. Solicitud de información a fuentes de información, captura y procesamiento de información.
 - Actualización de las Cuentas Económicas Municipales período 2007-2014.

- Elaboración de la Matriz con destino al Sistema de Información para la evaluación de eficacia (SIEE) del DNP con información del cumplimiento de las metas de producto del Plan de Desarrollo 2012-2015 programadas y ejecutadas en 2014 así como la información de recursos ejecutados: inversión, funcionamiento y gestión.
- Reporte en el aplicativo SAGA del DNP de la información del cumplimiento de las metas de producto del Plan de Desarrollo en 2014 y recursos ejecutados: inversión, funcionamiento y gestión para la evaluación de la eficacia.
- Ajuste de la información del cumplimiento de las metas de producto del Plan de Desarrollo en 2014 y recursos ejecutados para la evaluación de la eficacia que realiza el DNP.
- Ajuste de la información del cumplimiento de las metas de resultado del Plan de Desarrollo en 2014.
- Ajuste de la Matriz de Plan indicativo 2012-2015 versión 2015
- Actualización, captura, procesamiento y análisis de la información básica (Publicación en la página web del municipio):
 - ✓ Depuración base de datos Sisbén certificada Julio de 2014.
 - ✓ Estadísticas Sisbén III en cifras por Comunas y Corregimientos 2014.
 - ✓ Estadísticas por barrio Sisbén III 2014 y Estadísticas por vereda Sisbén III 2014.
 - ✓ Estadísticas "Comparación Sisbén III 2010-2011-2012-2013-2014".
 - ✓ Estadísticas "Análisis rural por zonas" con información de la base Sisbén certificada a julio de 2013 y Julio 2014.
 - ✓ Obtención de estadísticas descriptivas Sisbén con información de la base certificada a julio 2014 y elaboración de Infografías sobre:
 - Primera infancia (niños de 0 a 5 años).
 - Jóvenes de 14 a 28 años.
 - Adultos (29-59 años) Sisbén Cali.
 - Adultos mayores (60 años y más).
 - Hombres vs. Mujeres.
 - Discapacitados.
 - Viviendas Sisbén total Cali.
 - Viviendas comparación urbanas y rurales.
 - Perfil económico Cali.
 - Perfil población Cali.
 - Hogares Sisbén.
 - Jefes de hogar Sisbén: Hombres vs. Mujeres.
 - Sisbén en cifras total
 - ✓ Elaboración de diccionario de datos base anonimizada Sisbén
 - ✓ Obtención de la base de datos anonimizada Sisbén julio 2014
 - ✓ Documentación de la Encuesta Sisbén 2014 en el programa Nesstar Publisher
- Actualización, captura, procesamiento y publicación de Perfil de la ciudad e Indicadores globales de ciudad en la página web cityindicators.org.

- Actualización de otras estadísticas:
 - ✓ Cálculo del índice de calidad de empleo (ICE) en el municipio de Santiago de Cali para los años 2011, 2012, 2013 y 2014.
 - ✓ Cálculo del índice de calidad del empleo (ICE) para las ciudades de: Bogotá, Medellín, Barranquilla, Bucaramanga, Cartagena y Cúcuta para el año 2013.
 - ✓ Elaboración de documento Word con estadísticas del índice de calidad de empleo (ICE) para el municipio de Santiago de Cali según condición: asalariados e independientes, grupos de edad, sexo, nivel educativo y clasificación de calidad.
 - ✓ Cálculo de indicadores de actividad económica para jóvenes de 14 a 28 años en el municipio de Santiago de Cali para los años 2011, 2012, 2013 y 2014, según información de la Gran Encuesta Integrada de Hogares (GEIH) para estos respectivos años
 - ✓ Cálculo de la tasa de desempleo para personas entre 18 y 28 años en el municipio de Santiago de Cali para los años 2011, 2012, 2013 y 2014
 - ✓ Cálculo de la tasa de informalidad para personas entre 18 y 28 años en el municipio de Santiago de Cali para los años 2011, 2012, 2013 y 2014.
 - ✓ Cálculo de la tasa de informalidad en el municipio de Santiago de Cali para los años 2011, 2012, 2013 y 2014.
 - ✓ Copia de información de viviendas, hogares y personas encuestadas en la Gran Encuesta Integrada de Hogares (GEIH) para el año 2014.
 - ✓ Copia de información de población ocupada por rangos de ingresos laborales mensuales según la Gran Encuesta Integrada de Hogares (GEIH) para el año 2014.
 - ✓ Cálculo de la emisión de Toneladas de CO2 equivalente (tCO2e) y emisión de Gases Efecto Invernadero (GEI) para el año 2013 en el municipio de Santiago de Cali, a partir de los ponderadores del HEAT.
 - ✓ Copia y estructuración de la información del desempeño de las instituciones educativas en las pruebas Saber 11° para el año 2014.
 - ✓ Actualización de cuadros y gráficas con información sobre graduados de instituciones de educación superior en el municipio de Cali, a partir de la información registrada en el Sistema Nacional de Información de Educación Superior para el período 2001-2013.
- En el marco de la del proceso de formulación del Plan Estadístico Territorial para la entidad, que fue acompañado por el DANE se adelantaron las siguientes acciones:
 - Elaboración del sistema de medición del Sistema de Indicadores:

Se redactó un documento que describe qué es el Sistema de Indicadores Sociales del Municipio de Santiago de Cali, cuáles son sus objetivos (general y específico) y qué ventajas tiene su construcción e implementación. También se elaboró un marco previo de antecedentes que describe experiencias previas similares en Europa y Centro y Sur América, prestando especial atención a aquellos sistemas que miden condiciones sociales del desarrollo en cada país. Para el caso de Colombia, se establecieron como referentes de modelos de medición, el Sistema de Indicadores Sociodemográficos Colombiano del DNP, a pesar de que está desactualizado; también algunos referentes extraídos del Departamento Administrativo Nacional de Estadística, DANE. Así mismo, se delimitó la noción de Desarrollo Social, definiendo qué conceptos están ligados a esa definición en el caso del Municipio de Santiago de Cali y en relación con la información estadística

que generan las dependencias de la Administración Municipal. Los referentes internacionales fueron principalmente obtenidos de la Comisión Económica para América Latina, CEPAL.

- Visualización de la información que despliega el Sistema de Indicadores Sociales:

Se diseñó una web de visualización que provisionalmente está fuera del servidor de la entidad, ya que está en fase de ajuste técnico. Esta web contiene los documentos elaborados en el marco del proyecto Sistema de Indicadores, la definición de la noción de Desarrollo Social, las unidades de análisis y los indicadores asociados, cuyo origen es la información estadística producida por las dependencias.

Además, se instauró un repositorio de metadatos denominado Archivo Municipal de Datos (AMDA), que reúne información estructurada sobre algunos procesos de producción de información estadística, y en el que se incluye la documentación asociada a los datos como metodologías y demás.

- Identificación de parámetros de medición de la noción de Desarrollo Social y documento sobre el concepto de Desarrollo y sus dimensiones de medición:

Elaboración de un documento que describe el proceso de operacionalización de la noción de Desarrollo Social; es decir, el proceso por el que la noción pasa a convertirse en indicadores que permitan su medición. Este proceso fue posible gracias a la identificación de la información estadística generada en las dependencias, según lo encontrado en el Diagnóstico de Producción Estadística de la Alcaldía.

- Documento que define propuesta para estandarización de la producción de información estadística en la entidad:

Se identificaron las fases de los procesos de producción de información para realizar la clasificación de los indicadores generados por todas las dependencias de la Alcaldía. Esta identificación permitió establecer un diagnóstico concreto del estado de esta producción a partir del cual se identificaron acciones de mejora para proceso de producción de información estadística.

En este sentido, se elaboró el documento Plan Estadístico Territorial, que identifica líneas o estrategias generales para el mejoramiento de la producción de este tipo de información, así como acciones concretas y presupuestos específicos que deberían ser ejecutados por las dependencias para producir estadísticas de calidad.

- Informes que describen el análisis estadístico de los datos a ser incluidos en el Sistema de Indicadores Sociales y documento técnico que caracteriza los indicadores producidos por las dependencias
- Se realizó un análisis estadístico a los indicadores producidos por las dependencias de la Administración que detalla la operación estadística a la que pertenece, la relación con la demanda de información priorizada en la entidad, su relación con indicadores generados por organismos multilaterales, definiciones, fórmulas de cálculo, áreas temáticas asociadas, entre otros aspectos.

Indicador: Participación en la atención a solicitudes de encuesta del Sisbén

El proyecto Sisbén 2015 fue operado por la Universidad del Valle a través de un convenio interadministrativo que se firmó entre el Alcalde de Cali Dr. Rodrigo Guerrero Velasco y el rector de la Universidad del Valle Dr. Iván Ramos, el cual finalizó el 23 de diciembre.

El Sisbén inicio sus actividades el 27 de enero atendiendo al público en la sede administrativa ubicada en el barrio Granada. Conto con 19 puntos de atención ubicados estratégicamente en los CALI 1, 6, 7, 8, 10,12, 13, 14, 15, 16, 20, 21 y los Centros de Salud Luis H. Garcés, Polvorines, Popular, Hospital Mario Correa Rengifo, Hospital Universitario del Valle –HUV, Plazoleta Jairo Varela – Oficina Adulto Mayor y la sede administrativa ubicada en el barrio San Fernando a la cual se trasladó a partir del mes de junio de 2015. Esto permitió una mayor descentralización de la atención y evitó que el ciudadano tuviera que desplazarse en trayectos muy largos para acceder a los servicios del Sisbén. Durante el 2015 se atendieron 115.466 personas que generaron 121.539 solicitudes. Actualmente se tienen identificados 1.275.908 ciudadanos en la base de datos municipal del Sisbén certificada por el Departamento Nacional de Planeación –DNP- (corte octubre 2015).

Durante el 2015 se logró fortalecer las relaciones interinstitucionales con entidades como la Secretaría de Salud Pública Municipal, Asesoría de Paz, Secretaría de Bienestar Social y Desarrollo Territorial, Consorcio Colombia Mayor, JAC, JAL, Personería Municipal, Defensoría del Pueblo, Registraduría Nacional, Dagma (tema recicladores), Liga de Usuarios de las ESE'S de Cali, Programa de Cero a Siempre, Asesoría de Participación Ciudadana y programa BEPS (Beneficios Económicos Pensionales).

En el 2015 se llevaron a cabo más de 35 presentaciones informativas con la comunidad y diferentes instituciones con el fin de socializar lo qué es el Sisbén y los beneficios que trae el estar incluido en la base de datos.

Esta estrategia estuvo articulada con los procesos de mejoramiento continuo que se dieron en la operación del Sisbén y el compromiso de brindar una atención oportuna a quienes lo soliciten.

Entre el 20 de octubre y el 5 de noviembre se llevaron a cabo en Cali las actividades de la prueba piloto del Sisbén que incluyeron capacitaciones y trabajo de campo en el marco del diseño del nuevo enfoque metodológico del sistema de focalización.

Línea	Componente	Programa	Indicador
6: Buen Gobierno para todos	Cali, un Gobierno Transparente	Información de Calidad para la Planificación Territorial	Participación en la atención a solicitudes de encuesta del Sisbén: 93.6 %

Indicador: Instrumento de planificación formulado, evaluado y divulgado

Se produjeron 3 informes trimestrales de seguimiento al Plan de Desarrollo del municipio de Santiago de Cali, CaliDA Una Ciudad para Todos 2012 – 2015, el primero con corte a marzo 31, el segundo con corte a junio 30 y el tercero con corte a octubre 30.

Se reportan en éstos informes, los valores correspondientes al presupuesto inicial, el presupuesto actual y el presupuesto ejecutado, mostrando datos generales para el Municipio y diferenciando los valores específicos de cada una de las dependencias de la Administración.

Los informes de seguimiento muestran la participación de las dependencias en el presupuesto inicial y el porcentaje de ejecución que alcanzan en la vigencia. Información que devela el nivel de ejecución que éstas tienen.

Cuadro 7.26 Comportamiento de la Ejecución Presupuestal por Dependencias a Octubre 31 de 2015

Dependencia	Presupuesto Administración 2015					
	Valor Inicial (\$)	Valor Actual (\$)	Valor Ejecutado (\$)	Valor Pagado (\$)	Ejecución (%)	Pagos (%)
Departamento Administrativo de Gestión del Medio Ambiente	69.082	90.858	31.009	23.124	34,1%	25,5%
Departamento Administrativo de Hacienda	24.331	24.841	19.206	13.970	77,3%	56,2%
Departamento Administrativo de Planeación	147.357	142.455	74.293	60.489	52,2%	42,5%
Dirección de Control Disciplinario Interno	356	435	405	308	93,0%	70,7%
Dirección de Control Interno y Gestión	136	136	132	89	96,7%	65,5%
Dirección de Desarrollo Administrativo	4.176	9.543	8.947	3.037	93,8%	31,8%
Dirección Jurídica	1.512	2.080	1.729	1.043	83,1%	50,1%
Secretaría de Cultura y Turismo	45.126	65.308	61.076	23.946	93,5%	36,7%
Secretaría de Deporte y Recreación	67.650	134.277	123.726	70.046	92,1%	52,2%
Secretaría de Desarrollo Territorial y Bienestar Social	44.443	58.727	36.819	19.237	62,7%	32,8%
Secretaría de Educación	628.803	755.690	622.906	465.727	82,4%	61,6%
Secretaría de Gobierno, Convivencia y Seguridad	65.711	100.919	72.006	41.234	71,4%	40,9%
Secretaría de Infraestructura y Valorización	229.677	294.519	187.908	98.186	63,8%	33,3%
Secretaría de Salud Pública	536.130	637.890	455.275	421.747	71,4%	66,1%
Secretaría de Tránsito y Transporte	46.292	60.850	26.438	22.858	43,4%	37,6%
Secretaría de Vivienda Social	23.513	26.717	21.986	19.660	82,3%	73,6%
Secretaría General	18.292	25.978	19.374	8.347	74,6%	32,1%
Total general	1.952.587	2.431.225	1.763.234	1.293.047	72,5%	53,2%

El informe de seguimiento deja ver igualmente el comportamiento de las líneas estratégicas del Plan de Desarrollo municipal, en relación al porcentaje de participación que alcanzan según los recursos asignados y su ejecución presupuestal.

Los informes evidencian el presupuesto actual por líneas estratégicas, el porcentaje de participación que alcanza en el presupuesto cada una de ellas, el porcentaje de ejecución logrado en el periodo de corte y las dependencias que aportan en el cumplimiento de las metas asociadas a cada línea.

Se establece en el marco del informe una relación comparativa entre el porcentaje de ejecución y el porcentaje de pagos, generando como elemento de análisis, las diferencias que se presentan entre estos dos valores y su relación como un criterio de seguimiento y evaluación que se establece tradicional e históricamente en el ente territorial y en nivel nacional.

En otra sección de los informes, se relaciona la información sobre los Planes de Desarrollo de nivel territorial y la fuente de recursos que los respaldan, el Situado Fiscal Territorial, SFT.

En dicho apartado se evidencia el presupuesto inicial asignado y el presupuesto actual, develando las dependencias más favorecidas en la asignación de recursos de origen SFT y las más comprometidas en el cumplimiento de las metas de los instrumentos de planificación de las comunas y corregimientos del municipio.

En este contexto, los informes revelan el promedio en el nivel de cumplimiento que las dependencias alcanzan, diferenciando las que alcanza un promedio alto, de las que se ubican en promedios bajos.

- Implementación de prácticas de seguimiento para los Planes de Desarrollo de Comunas y Corregimientos.

En el desarrollo del Sistema de Seguimiento a los Planes de Desarrollo de Comunas y Corregimientos se puso en marcha un mecanismo de reporte de información, involucrando los Profesionales Especializados CALI, los servidores públicos de las dependencias competentes y servidores públicos del Departamento Administrativo de Planeación con acceso a la consulta de la información registrada en el Sistema SAP – modulo Banco de proyectos y con acceso a la información que se registra en las resoluciones que los comités de Planeación de comunas y corregimientos radican con el Plan Operativo Anual de inversiones, POAI.

El mecanismo contrasta la información acerca del alcance de los proyectos de inversión que se asocian al cumplimiento de las metas del Plan de Desarrollo de una comuna o corregimiento en particular; dinámica que permite reconocer el nivel de cumplimiento que alcanza específicamente cada una de las metas en la vigencia actual y en general en el acumulado que asocia vigencias anteriores - periodo 2012 – 2014 y presupuesto inicial 2015.

A partir de este ejercicio práctico se promueve entre los distintos actores involucrados una cultura de seguimiento que posiciona la importancia de mantener la coherencia y la correspondencia entre las metas y el alcance programado de las metas del Plan de Desarrollo durante la fase de formulación y los proyectos de inversión planteados e implementados en su fase de ejecución.

Este mecanismo busca generar criterios para la toma de decisiones, a la hora de establecer las metas y los proyectos de inversión correspondientes que se seleccionarán en la definición del POAI en cada vigencia.

- Avances en la mejora de la herramienta informática SAP, en función del Sistema de Seguimiento al Plan de Desarrollo del Municipio.

Durante el último semestre se han adelantado mejoras a la herramienta informática SAP a fin de correlacionar el avance físico y el avance financiero de los proyectos de inversión como variables determinantes al seguimiento a las metas del Plan de Desarrollo Municipal.

A la fecha se cuenta con un instrumento de captura de información que le permitirá a las dependencias cargar en línea el porcentaje de avance que alcanza la ejecución de los proyectos de inversión de su competencia; información que deberá ser cruzada con la información presupuestal que se registra en el Sistema SAP.

El instrumento creado para el cargue del avance en la ejecución física de los proyectos de inversión se conoce con el nombre de ZPST_AVANCE PROY, tabla transparente que está en el modulo de Productivo del Sistema SAP.

El procedimiento fijado por el DAPM, en el Sistema de Gestión de Calidad, determina que se elaborarán informes periódicos de seguimiento a partir del cargue de información del avance de los proyectos de inversión que las dependencias reportan como resultado de su gestión; para el efecto se han generado permisos de acceso al Sistema de actores ya designados dentro de las áreas de planeación de las dependencias, personas que estarán habilitadas durante los 5 primeros días del mes; periodo durante el cual se hará el reporte de información.

En función de la articulación de datos y la mejora a la herramienta SAP para facilitar el seguimiento al Plan de Desarrollo del Municipio, la Subdirección de Desarrollo Integral del Departamento Administrativo de Planeación y el área de Sistemas del Departamento Administrativo de Hacienda, continúan trabajando conjuntamente en los ajustes necesarios que permitan generar gráficos y obtener los tableros de control útiles para la toma de decisiones del primer mandatario del Municipio en particular y del Consejo de Gobierno en general.

- Armonización Metas de los Planes de Desarrollo de Comunas y Corregimientos con el POAI 2016

A partir de las metas establecidas en los Planes de Desarrollo de Comunas y Corregimientos 2016-2019, formulados durante el año 2015, se adelantó un trabajo de análisis que permitió determinar la correspondencia de éstas con los proyectos de inversión aprobados en el Plan Operativo Anual de Inversiones 2016. Lo anterior, considerando que dichos proyectos fueron formulados en el marco de los Planes de Desarrollo 2012-2015.

De acuerdo con lo anterior, de los 193 proyectos aprobados para las comunas y corregimientos para ser ejecutados en la vigencia 2016, el 81.35% se articulan a las nuevas metas estipuladas en los Plan de Desarrollo del nivel territorial, lo cual equivale a 157 proyectos, mientras el 18.65% no guardan coherencia con las actuales metas, lo cual representa 36 proyectos.

En este contexto de los 36 proyectos aprobados en el marco del POAI 2016 que van a ser financiados con Situado Fiscal Territorial y que no se pueden armonizar a las metas de los Planes de Desarrollo de Comunas y Corregimientos 2016-2019, el 50% son de responsabilidad de la Secretaría de Desarrollo Territorial y Bienestar Social, equivalente a 18 proyectos, seguido de 6 proyectos del Departamento Administrativo de Medio Ambiente, que representa el 16%, y 4 proyectos de la Secretaria de Gobierno, Convivencia y Seguridad, correspondientes al 11% del total. Igualmente en este escenario se encuentran las Secretaria de Infraestructura y Valorización con 3 proyectos, Secretarías de Educación y Cultura con 2 proyectos respectivamente y Salud Pública con 1 proyecto.

Complementariamente se logró determinar en dicho análisis que las comunas, donde se presenta la no correspondencia anteriormente señalada, son la comuna 16 con 4 proyectos,

las comunas 6, 11, 13 y 21 con 3 proyectos cada una, las comunas 8, 9, 15, 17, 18 con 2 proyectos cada una y las comunas 3, 4, 7, 12, 20 y los corregimientos Navarro, Pance, Felidia, Saladito y la Castilla con uno respectivamente.

En resumen del total del Situado Fiscal Territorial para la vigencia 2016 que corresponde a \$27.581.328.164, se articula para el cumplimiento de Metas de los Planes de Desarrollo de Comunas y Corregimientos 2016-2019 un total de \$22.698.989.632, mientras que los \$4.882.338.532 restantes, no es posible armonizarlos a las metas establecidas en dichos instrumentos.

- Formulación de los Planes de Desarrollo de Comunas y Corregimientos

En lo corrido del 2015 se adelantó el proceso de formulación de estos instrumentos de planificación del nivel territorial, que se elaboran el último año del Alcalde en ejercicio, atendiendo los lineamientos metodológicos diseñados por el Departamento Administrativo de Planeación Municipal, dependencia competente en el tema, de conformidad con el Acuerdo 01 de 1996 recogido en el Decreto Extraordinario 0203 de 2001.

En esta oportunidad el proceso de formulación contó con la asistencia de la Universidad del Valle, a través de un Convenio Interadministrativo que permitió aunar esfuerzos entre el ente académico, los servidores públicos de las ocho (8) dependencias de la Administración municipal con competencia en la planificación territorial, líderes de las organizaciones comunitarias y Juntas de Acción Comunal que integran los Comités de Planeación y representantes de las Juntas Administradoras Locales de las comunas y corregimientos; actores partícipes del proceso de formulación de los Planes de Desarrollo de Comunas y Corregimientos para los próximos 4 años.

Como actividad previa durante el primer trimestre del año se adelantó la *definición y socialización de los lineamientos metodológicos del proceso*, a Servidores públicos de las distintas dependencias, Profesionales Especializados CALI, corregidores e integrantes de los Comités de Planificación y representantes de la JAL de los 37 territorios que hacen parte del Municipio. En el desarrollo de las reuniones programadas con estos actores, el Departamento Administrativo de Planeación Municipal, explicó paso a paso las actividades de cada una de las fases del proceso y entregó material pedagógico diseñado para orientar la formulación de los Planes, así como los instrumentos de diagnóstico en el que los líderes comunitarios registraron las problemáticas identificadas desde su percepción.

En el encuentro con las organizaciones comunitarias e instancias de participación mencionadas, se presentó el análisis de la planificación territorial, mostrando el comportamiento del Situado Fiscal Territorial entre los años 1998-2015 y presentando el resultado del seguimiento a los Planes de Desarrollo de Comunas y Corregimientos 2012-2015, dejando claro el nivel de eficacia alcanzado y las dificultades en el cumplimiento de las metas; aspectos determinantes del ajuste a la metodología para la formulación de los Planes de Desarrollo de la vigencia 2016 – 2019.

Durante la *fase de diagnóstico* las dependencias competentes aportaron información estadística caracterizando las comunas y corregimientos desde aspectos demográficos, de educación, salud, seguridad, medio ambiente y cultura, insumo que permite identificar factores críticos susceptibles de intervención y potencialidades que deben apalancarse en el proceso de planificación.

Como resultado de la fase de diagnóstico se consolidaron *Matrices de Caracterización* que sistematizan las problemáticas identificadas por los líderes comunitarios de cada comuna y corregimiento, con el respectivo concepto de las dependencias competentes. Ya en el componente estratégico, se consolidaron Matrices en las que se muestran las problemáticas priorizadas por los representantes de las Juntas de Acción Comunal, las organizaciones comunitarias y la Junta Administradora Local, asociadas a los programas, metas, indicadores que se convierten en referentes guía de la gestión y la inversión pública, toda vez que es la Matriz Estratégica, el instrumento referente para planificar el Plan Operativo Anual de Inversiones, POAI.

Debe tomarse en cuenta que en atención al principio de complementariedad que existe entre los instrumentos de planificación del nivel territorial con el nivel municipal las problemáticas identificadas por las comunidades durante el proceso de formulación de los planes de desarrollo si bien determinan las metas que serán abordadas en el marco de los Planes de Desarrollo de comunas y corregimientos, contribuye además al diagnóstico que sirve de base para la formulación del Plan de Desarrollo de nivel municipal.

Dentro de las problemáticas recurrentes que fueron identificadas por las propias comunidades están:

Inseguridad, asociada a la falta de ambientes adecuados de educación, recreación, deporte, zonas verdes y sana convivencia, deficiente iluminación, falta de organización del comercio, falta de sentido de pertenencia por parte de las personas que llegan a Cali proveniente otras ciudades, falta de elementos de video grabación, Insuficientes programas de prevención, falta de presencia de autoridad policiva, coordinación institucional frente a la inseguridad, dotación policial, falta de oportunidades, de capacitación y formación para el trabajo.

Falta de oportunidades para el ejercicio del derecho a la **recreación y el deporte**: relacionado con la ausencia de espacios para el aprovechamiento del tiempo libre, insuficientes programas deportivos y recreativos, falta de control administrativo de escenarios deportivos, falta de personal idóneo para orientar el deporte, ausencia de programas deportivos para el adulto mayor, falta de construcción, adecuación y mantenimiento de equipamientos deportivos y recreativos.

Cultura: Mantenimiento de la infraestructura artística y cultural, insuficientes programas artísticos y culturales, ausencia de espacios adecuados para el desarrollo de actividades culturales y artísticas

Salud: Deficiencia en los equipamientos y capacidad instalada en las comunas 6, 9, 14, 15, 16, 54, 51, 18, 61, 62. Deficiencia en la prestación del servicio de salud

Educación: Deficiente mantenimiento y dotación Instituciones Educativas en las comunas: 2, 3, 5, 6, 7, 8, 10, 14, 15, 16, 54, 53, 60, 13, 18, 20, 21, 22 y en los corregimientos: 52, 55, 56, 57, 58, 59, 61, 62, 63, 65; Ausencia de un proyecto de educación rural (PER) corregimientos 58, 63.

Vivienda: Falta de titulación y regulación urbanística y vial en las comunas 1, 2, 15, 51, 18, 21, 62; Falta de nomenclatura (actualización) en las comunas 17 y 18

Grupos vulnerables: insuficiente equipamiento para la atención de grupos vulnerables (hogares de paso, guarderías, rampas inadecuadas, infraestructura adaptada) en las comunas 3, 4, 5, 6, 8, 9, 10, 11, 15, 16, 7, 17, 18, 21; falta de espacios deportivos para personas en situación de discapacidad en las comunas 7, 9, 10, 18, 21; Falta de programas de atención a la comunidad afro; exclusión laboral a mujeres y jóvenes.

Deterioro del medio ambiente: manejo inadecuado de residuos sólidos, débil ejercicio de la autoridad ambiental, falta de aplicación de normas y sanciones, inadecuadas prácticas de manejo y conservación de los recursos naturales por parte de las autoridades ambientales, Contaminación paisajística (cableado de operadores de comunicación, de servicio eléctrico, antenas, vallas publicitarias, etc.) en las comunas 3, 8, 9, 16, 18, 19; Contaminación atmosférica en las comunas 6, 8, 51, 18; afectación de humedales, comunas 10, 13, 18, 14, 15; exceso de ruido (megáfonos, equipos de sonido, establecimientos nocturnos, comercio estacionario) en las comunas 2, 3, 4, 6, 15, 17, 19

Agua: Falta de agua potable para el consumo en las comunas 1, 58, 54, 56, 57, 51, 59, 60, 61, 62; Manejo inadecuado del agua potable (Desperdicio) en las comunas 6, 18, 62; falta de continuidad en la prestación del servicio de agua potable en las comunas 57, 64

Riesgos: Falta de obras de mitigación de riesgos y mejoramiento del entorno en las comunas 1, 2, 4, 18, 20, 22; Inundaciones de vías públicas y viviendas en las comunas 2, 14, 17, 20, 22, 57; Asentamientos de desarrollo incompleto; Invasión zonas de protección en la comuna 18; Cables de sistemas eléctricos expuestos en la comuna 13.

Equipamiento social / comunitario: Deterioro de escenarios deportivos y culturales; falta de escenarios deportivos para los niños, jóvenes, adultos, adultos mayores y población con capacidades diferentes en las comunas 1, 2, 4, 10, 58, 52, 65, 54, 59, 53, 19, 63; Falta habilitar espacios para las bibliotecas en las comunas 3, 18, 20, 22; falta de ciclovías y estacionamiento para bicicletas en las comunas 21 y 22; falta de adecuación y mantenimiento de escenarios comunitarios en las comunas 3, 4, 8, 9, 10, 12, 13, 19, 52, 53, 54, 56, 57, 58, 59, 60, 63. Carencia de sedes comunales en las comunas 1, 8, 9, 11, 16, 18, 21

Deterioro de la malla vial en las comunas 1, 2, 3, 4, 5, 6, 7, 8, 10, 11, 12, 13, 14, 15, 16, 17, 18, 19, 20, 21, 22, 51, 52, 53, 54, 55, 56, 57, 58, 59, 60, 61, 62, 63, 64, 65; Tránsito de vehículos pesados para los cuales las vías no fueron construidas en las comunas 4, 5, 6, 10, 14, 15, 17; Incremento del flujo vehicular 20, 22; Mal manejo del agua de escorrentía en las comunas 18 y 20; Incremento del flujo vehicular 14, 15, 17, 18, 20, 22.

Falta de alumbrado público en las comunas 1, 2, 3, 5, 4, 15; deficiente iluminación en las comunas 1, 5, 11, 16, 17.

Debe resaltarse que la definición del componente estratégico de los Planes de Desarrollo de las Comunas y Corregimientos de Cali, es el resultado del proceso de análisis y reflexión generado en el marco de diversos escenarios en el que se concitó el encuentro entre expertos de la Universidad del Valle, representantes de la Administración Municipal y agentes comunitarios involucrados en el proceso, participantes de eventos entre los que se destacan:

El *encuentro de experiencias exitosas*, realizado el 14 de mayo de 2015. En el que se destaca la innovación, la responsabilidad social y el carácter social que identifica las iniciativas adelantadas por la Fundación Circo para Todos, Delirio. Museo al aire libre de Cali y Fanalca.

Mesa de expertos y mesas técnicas intersectoriales definidas a partir de las temáticas recurrentes reconocidas en el proceso de identificación de problemáticas por parte de los representantes de las instancias de participación y las organizaciones comunitarias involucradas. Las temáticas abordadas en este escenario fueron: Seguridad, Medioambiente; grupos vulnerables, Deporte y Cultura, Educación, Infraestructura y como caso especial el sector rural.

Estas mesas técnicas de trabajo intersectorial convocaron entre los meses de junio y julio a servidores públicos de la Administración con competencia en la definición de alternativas de solución atemperadas a los planes y políticas sectoriales y Profesionales Especializados CALI referentes del Gobierno local en los territorios.

Se surtió la etapa de concertación de las metas entre los representantes de las dependencias, los Comités de Planificación y el Profesional Especializado CALI y se adelantó la fase de revisión y aprobación de los Planes de Desarrollo de nivel territorial con los Consejos de Planeación de las comunas y corregimientos que cuentan con esta instancia.

Para la formulación de los Planes de Desarrollo de Comunas y Corregimientos del periodo 2016 – 2019, se amplió la participación de las Juntas Administradoras Locales, tradicionalmente vinculados en la etapa de aprobación de los planes territoriales, convocando a los ediles desde la etapa misma de diagnóstico y generando de este modo, un mecanismo para que las preocupaciones, necesidades y propuestas de estos líderes, complementara la percepción del problema y de las alternativas de solución que las Juntas de Acción Comunal y las organizaciones comunitarias que integran los Comités de Planeación, presentan durante la formulación del Plan de Desarrollo de cada comuna y corregimiento.

El mecanismo de convocatoria a los ediles se surtió a través de los Profesionales Especializados CALI, servidores públicos a cargo de orientar el trabajo que dentro del proceso de planificación desarrollan los Comités de Planeación, siguiendo las directrices establecidas por el Departamento Administrativo de Planeación.

Durante el proceso de concepto y aprobación entraron en el proceso además los Consejos de Planeación constituidos en las comunas 1, 3, 5, 8, 11, 18 y I Buitrera. A esta instancia se remitió la Matriz Estratégica del territorio correspondiente a fin que se presentasen las propuestas, observaciones y recomendaciones a que hubiera lugar. Ejercicio que asumieron los consejos de Planeación de las comunas 11, 8 y 18 en el caso de la zona urbana y el Consejo de Planeación de la Buitrera en la zona rural.

Se evidencia aún debilidades en las dinámicas de participación, la figura de los consejos de planeación no es aún apropiada en las comunidades, lo que se evidencia no solo en el número de comunas y corregimientos que conformaron esta instancia, sino además en el hecho que 3 de los 7 consejos conformados no se pronunciaron frente al Plan de Desarrollo en el tiempo previsto como límite.

Los 4 Consejos restantes presentaron observaciones ante el Departamento Administrativo de Planeación que fueron direccionadas a las dependencias competentes para su concepto, incorporándose al Plan aquellas que fueron viabilizadas.

En las comunas que el concejo de planeación no ejerció su función, se siguió el trámite de aprobación del Plan de Desarrollo ante las Juntas Administradoras Locales respectivas, a

quienes les corresponde la revisión de los programas y metas fijadas en los Planes de Desarrollo de las comunas y corregimientos que representan.

En este último caso, los Profesionales Especializados CALI presentaron ante el Departamento Administrativo de Planeación, mediante Resolución, el instrumento de planificación concertado entre los comités de planeación y las dependencias de la Administración.

Como resultado del proceso, a la fecha, las 22 comunas y los 15 corregimientos de Santiago de Cali cuentan con su Plan de Desarrollo para el periodo 2016 – 2015.

Para facilitar la divulgación de los instrumentos de planificación de los 37 territorios, el DAPM adelantó durante los últimos 2 meses del 2015, el diseño de los Planes de las 22 comunas y los 15 corregimientos y se produjeron 2 tipos de materiales, uno para facilitar la planificación que los comités de planificación adelantan durante la formulación del Plan Operativo Anual de Inversiones en cada vigencia y otro para las dependencias que ejecutan recursos de origen Situado Fiscal Territorial.

Como avance de 2015 igualmente, en el marco del convenio suscrito entre el Departamento Administrativo de Planeación y la Universidad del Valle se adelantó el diagnóstico socioeconómico que servirá de base para la definición del componente estratégico del Plan de Desarrollo de Cali para el periodo 2016 – 2019. Ejercicio que permite identificar temas y ámbitos de intervención sensibles en el municipio, determinándose conforme a la dinámica de problemas específicos énfasis o zonas prioritarias de intervención según sea el caso. Como entregable está disponible en físico la publicación de este documento que será distribuido a las distintas dependencias de la Administración comprometidas en el proceso de formulación del Plan de Desarrollo municipal en el inicio del año 2016.

7.5.2.2. Programa 6.3.2: Servicio al ciudadano

Indicador: Estrategia Gobierno en Línea implementada

- Diseño y desarrollo de sistema de información para automatizar trámites del Departamento Administrativo de Planeación:

Uno de los trámites seleccionados para automatizar es la mejora y automatización del trámite de expedición del concepto de uso de suelo, en la actualidad se adelantan pruebas y ajustes finales al aplicativo de trámites en línea, logrado un avance del 100%, se hicieron ajustes logrando desarrollar la funcionalidad de radicación alterna en el Sistema SAUL para dar solución a los Usos que no se pueden ingresar por direcciones o número de predial en el sistema directamente.

- Seguimiento del cumplimiento de los requerimientos del DAFP, del avance en la estrategia Antitrámites y del Plan Anticorrupción.

Se publicó el Plan Anticorrupción y de Atención al ciudadano formulado al 31 de enero de 2015, igualmente se realizaron los seguimientos al Plan en las fechas establecidas por el decreto 2641 de 2012, el 30 de abril, 30 agosto y al 31 de diciembre de 2015.

Se brindó capacitación sobre la Estrategia Antitrámites, la cual contó con la participación de trescientos dos (302) personas delegados de las diferentes dependencias, se publicó en la intranet la información correspondiente a la estrategia Anti trámites para conocimiento de todos los participantes.

En la Fase de Estandarización el Departamento Administrativo de la Función Pública, presentó ciento noventa y tres (193) modelos de trámites y servicios, de los cuales se han estandarizaron ciento setenta y ocho (178) trámites y seis (6) servicios en la Entidad, logrando estandarizar ciento ochenta y cuatro (184) que equivale a un avance del noventa y cinco por ciento (95%).

En la Fase de racionalización se logró la eliminaron treinta y un (31) trámites y trece (13) servicios del inventario de trámites y servicios de la Entidad en cumplimiento de la norma.

- Revisión de los trámites existentes y verificar la posibilidad de disminuir requisitos y pasos, para su incorporación al SUIT.

Se ha brindado orientación técnica a las diferentes dependencias, con el propósito que no exijan documentos o requisitos que no estén determinados en la norma, a fin de dar cumplimiento al Decreto 019 de 2012.

En la actualidad se encuentra un inventario de 62 formularios de trámites y servicios disponibles para descarga.

En la actualidad en cumplimiento a la Fase de identificación de los trámites y servicios, la entidad cuenta con un total de trescientos catorce (314) trámites y servicios identificados, de los cuales doscientos doce (212) se han sido validados por el Departamento de Planeación y han sido publicados ciento cuarenta y ocho (148) en el SUIT por el Departamento Administrativo de la Función Pública.

De los trescientos catorce (314) trámites y servicios ha realizado la revisión de doscientos catorce (214) trámites y cuarenta y siete (47) servicios, para un total de doscientos sesenta y un (261) trámites y servicios revisados que equivale al ochenta y tres por ciento (83%).

Indicador: Integración de la Ventanilla Única del Constructor con los trámites del DAP

Automatización del Proceso para la Gestión de la Publicidad Exterior Visual Mayor

La automatización del proceso de la Publicidad Exterior Visual Mayor, nace como respuesta al alto nivel de contaminación visual que se registraba en Santiago de Cali a finales del año 2012. Contaminación que era causada principalmente por la proliferación de vallas irreglamentarias en la ciudad. De igual manera responde a la necesidad de agregar valor a los procedimientos (trámites) asociados a la obtención del permiso para ejercer la actividad de publicidad exterior visual en el municipio y al posterior registro de vallas de forma reglamentaria. Procedimientos normados a nivel nacional por la Ley 140 de 1994, "Por la cual se reglamenta la Publicidad Exterior Visual en el territorio nacional"

y a nivel local por el Acuerdo 179 del 3 de mayo de 2006, “Por Medio del cual se Reglamenta la Publicidad Exterior Visual Mayor, Menor y Avisos en el Municipio de Santiago de Cali y se dictan otras Disposiciones” y por el Artículo 84, del Decreto Extraordinario 0203 de 2001.

Las acciones de mejora se aplicaron de manera innovadora respondiendo a los lineamientos del plan de desarrollo 2014-2015: Línea 6 “Buen Gobierno para todos”, 6.3 Componente: Cali, “Un Gobierno Transparente”, 6.3.2 Programa: “Servicio al Ciudadano” y concretamente a la meta de incrementar anualmente en cinco (5) los “Trámites y servicios nuevos ofrecidos en línea a los ciudadanos” y como plan de acción, fueron consignadas en la primera versión del Plan Anticorrupción y Atención ciudadana de la Alcaldía, en el anexo del Plan Anti trámites. Esto último respondiendo al artículo 73 del Estatuto Anticorrupción, Ley 1474 de julio 12 de 2011 y al DECRETO 2641 DE 2012 “Por el cual se reglamentan los artículos 73 y 76 de la citada Ley”.

El aporte de la iniciativa se materializó en la oferta de dos nuevos trámites en línea para la publicidad exterior visual, la eliminación de igual número de trámites de cara al ciudadano, la gestión automatizada de todo el proceso, la total integración al sistema de gestión documental (ORFEO), al Sistema de información geográficas (IDESC) a través de web services, la incorporación de códigos de consulta rápida QR en los documentos, apertura de datos en la opción de descarga en línea del archivo que relaciona toda las vallas, uso firma mecánica para generación de documentos, uso de firma digital.

Razones que motivaron el desarrollo de la experiencia:

- La alerta amarilla por contaminación visual señalada en los considerandos del decreto 411.0.20.0858 del 23 de noviembre de 2012.
- Los problemas de falsificación de los registros de publicidad detectados en la ciudad de Bogotá.
- La necesidad de reducir el número de pasos para los dos trámites asociados a la publicidad visual, con el fin de dar respuesta ágil a las solicitudes ciudadanas en esta materia.
- Atender buenas prácticas y normatividad en materia de Cero papel, Gobierno en línea y Ley anti trámites entre otros.
- Seguir recomendaciones del DAFP.
- Reducir el tiempo de duración de ambos trámites.
- Bajos ingresos por concepto del impuesto de publicidad exterior visual.

A la fecha todas las solicitudes para el registro de Publicidad Exterior Visual Mayor se realizan a través de internet, desde la implementación de la herramienta, los usuarios ya no realizan el proceso de radicación de manera presencial, esto evita los desplazamientos y permite tener una ventanilla virtual disponible 7x24x365, también con ello se redujo en un 100% la demanda por solicitudes de tramites presenciales en la ventanilla de atención al ciudadano.

Cuadro 7.27 Comparativo de Recaudo por concepto de la Publicidad Exterior Visual Mayor antes y después de la implementación de la plataforma (1 de Noviembre de 2013)

2012	2013	2014	2015 (8 primeros meses)
\$ 547.663.862	\$ 744.645.133	\$ 808.411.253	\$ 478.273.786

Automatización y mejora del proceso para la gestión del trámite de expedición del concepto de uso de suelo

La Subdirección de Ordenamiento Urbanístico desarrollo un proyecto para mejorar el proceso para la expedición del concepto del Uso del Suelo. Se planteó realizar actividades de reingeniería para desarrollar un aplicativo Web, que permitiera reducir los tiempos de respuesta y mejorar la calidad del servicio para este trámite, con ello se automatizó la consulta de los usuarios finales, y se agilizaron los procesos de la gestión para garantizar la autenticidad y la seguridad de la información.

Alcance

Para mejorar significativamente el proceso del trámite de expedición del concepto de Uso de Suelo, el proyecto contempló 4 frentes:

- Digitalización del archivo físico

Desde el mes de agosto del año 2013, se viene desarrollando el proceso de organización del archivo físico con el fin de cumplir con la ley de archivo 594 de 2000, de esta forma a la fecha se encuentran debidamente organizados los expedientes como muestra la siguiente tabla

Cuadro 7.28 Organización de Archivo de Usos Conforme a la Norma de Archivo General de la Nación

Año	Número de Expedientes
1994	2.292
1995	23.292
1996	7.150
1997	11.965
2006	505

Año	Número de Expedientes
2007	7.033
2008	7.124
2009	9.341
2010	9.863
2011	5.626
2012	5.710
2013	4.877
2014	3.543
Total	98.321

**Cuadro 7.29 Digitalización de expedientes usos del suelo
2010-2013**

Descripción	2010	2011	2012	2013	Total
Usos Organizados acorde a la norma de archivo general de la nación	9.771	6.208	5.694	2.424	24.097

Simultáneamente, al proceso de preparación y organización de los expedientes, se desarrolló la herramienta para la carga de los archivos, módulo que se integra con el sistema de gestión documental ORFEO, en donde se almacena toda la información digitalizada y se clasifica con su respectiva TRD (Tabla de Retención Documental). El proceso de digitalización se lleva a cabo con el apoyo de la oficina de archivo de la Alcaldía, cumpliendo de esta manera con la normatividad de archivo.

**Cuadro 7.30 Usos Cargados a la Plataforma para Consulta en Línea
2010, 2011, 2015**

2010 (Manual)	2011 (Manual)	2015 (Automáticamente)	Total
7.235	5.697	7.650	20.582

Para garantizar la autenticidad y confiabilidad de la información se realiza un proceso de revisión en dos filtros, de cada uno de los expedientes que se digitaliza, luego de la revisión se procede a firmar los documentos digitalmente, con el uso de una firma electrónica debidamente legalizada ante una entidad Certificadora. Con ello podemos poner al público los expedientes para ser consultados en línea de una forma segura.

- Consulta en línea

Se desarrolló la interfaz de consulta en línea para los archivos digitales, con esto se logra atender las solicitudes realizadas por Cámara de Comercio, Gobierno, DAGMA y demás órganos de control, sobre la validez de un Uso particular expedido por la Administración o para efectos de copias del mismo, mejorando los tiempos de consulta, garantizando la autenticidad y la seguridad de la información mediante la firma digital.

- Solicitud (Radicación)

En cuanto a la solicitud, se cambió el formato físico de solicitud por un formato digital, en el que el funcionario digita la información y el usuario lo confirma. Después de confirmado, al formato digital se le asocia un código de respuesta rápido QR y se carga al sistema de gestión documental ORFEO con los documentos proporcionados por el ciudadano. De esta manera se reducen las inconsistencias ocasionadas por una mala digitación y el funcionario público se hace responsable de la información digitada, confirmada por el usuario, además se realiza una consulta por dirección y código único del predio sobre la base de datos de la IDESC, con el fin de traer la información del predio y normatividad necesaria para la gestión.

- Gestión del trámite

Se diseñó, modelo y parametrizo la Matriz normativa del POT sobre una Base de Datos relacional, sobre la cual la plataforma realiza automáticamente las búsqueda utilizando la información de ubicación por medio del Numero de Predio o Dirección para emitir una respuesta. El sistema pone en estado de revisión para que el subdirector pueda firmar digitalmente y el sistema pueda generar el documento respuesta, todos los módulos, durante el ciclo de vida del trámite, se integran con la IDESC y con el sistema de gestión documental, para que toda la información y documentación queden registradas en los mismos.

- Integración con DAGMA

La plataforma permite integrarse con el DAGMA, de esta forma se viene desarrollando un módulo que permita generar Solicitudes de Visita del DAGMA a aquellas actividades solicitadas por el ciudadano que generen impactos Ambientales. De esta forma el DAGMA interactúa con la plataforma, revisando las solicitudes, programando y registrando las visitas para emitir una respuesta al respecto.

- Mejoramiento del procedimiento de consulta en línea del concepto del uso del suelo para mejorar la tarea de los órganos de control.

A la fecha se han realizado 3 capacitaciones con los funcionarios de Gobierno sobre el uso de la plataforma para la consulta de los conceptos en línea, y el uso del Código QR como herramienta de control, de esta forma se puede escanear rápidamente a través de un dispositivo móvil el código impreso en el documento y este permite ir directamente al Uso emitido de forma electrónica en la plataforma para validar la veracidad de la información.

- Pago electrónico

Se viene adelantando la gestión con el Departamento Administrativo de Hacienda Municipal para la implementación de pagos a través de la plataforma PSE con la que cuenta la Administración

A continuación se presentan unas Tablas comparativas de las solicitudes de los tramites automatizados, antes y después de la implementación de la plataforma.

Cuadro 7.31 Solicitudes realizadas y respondidas a la fecha a través de la plataforma 2015

Tipo de Solicitud	Solicitudes Realizadas	Solicitudes Respondidas	Solicitudes en tramite	Tiempo promedio de respuesta (Días Hábiles)
Registro de vallas	1.309	1.008	301	15
Prorroga o Renovación del registro de valla	225	174	17	51
Usos de Suelo que no requieren de análisis por parte del Equipo Técnico del POT	7.967	7.650	317	11

Cuadro 7.32 Solicitudes realizadas y respondidas antes de la implementación de la plataforma 2015

Tipo de Solicitud	Solicitudes Realizadas	Solicitudes Respondidas	Solicitudes que se migraron para tramitar con la nueva plataforma	Tiempo promedio de respuesta (Días Hábiles)
Registro de vallas	No existen registros confiables que permitan determinar la información, debido a que no se tenía un control a través de una herramienta tecnológica			
Prorroga o Renovación del registro de valla				

Tipo de Solicitud	Solicitudes Realizadas	Solicitudes Respondidas	Solicitudes que se migraron para tramitar con la nueva plataforma	Tiempo promedio de respuesta (Días Hábiles)
Usos de Suelo que no requieren de análisis por parte del Equipo Técnico del POT (2014)	4.335	3.352	983	39

Automatización de los procesos de Control a Construcciones (Control Posterior, Construcciones y Ornato)

La automatización de este proceso surge con la necesidad de tener un control y seguimiento efectivo a los procesos jurídicos y técnicos de construcciones en la Subdirección, actualmente existe una herramienta o aplicativo que brinda el apoyo para la recepción de solicitudes, la diligencia y la asignación de visitas a terreno, pero la obsolescencia tecnológica y la falta de integración con los sistemas actuales no le permiten a la herramienta ser eficaz y lograr el control administrativo que se requiere en el área. De esta forma se ha venido trabajando en el análisis de la problemática y del proceso y de los procedimientos para la realización del desarrollo de un módulo que se integrara al aplicativo SAUL, para apoyar esta labor de control y seguimiento.

Ya se encuentra terminada la primera fase de análisis y levantamiento de los requerimientos, sin embargo la Subdirección ha realizado algunas observaciones, que implican realizar un ajuste a las funcionalidades iniciales para incorporar nuevos requerimientos.

El modulo contempla las siguientes funcionalidades:

- Radicación de solicitudes y quejas de los ciudadanos
- Asignación y programación de visitas
- Asignación y seguimiento de abogados
- Gestión de las solicitudes y carga de documentos
- Gestión de las visitas y carga de documentos
- Búsqueda, Control y seguimiento de los procesos abiertos, por fecha, solicitante, información del predio, técnicos y abogados.
- Integración completa al Sistema de Gestión documental Orfeo

Indicador: Digitalización de la cartografía de la planoteca del DAP

Se tiene una base de datos con 14.300 registros que contiene lo siguiente, Comuna, Dirección, Propietario, Referencia, Consecutivo, Modulo, Columna, Fecha de Creación, Fecha de Modificación, Radicado, Oficio, Original – Copia, Scaneado por, Fecha de Escaneó, Levanto o Dibujo.

De acuerdo con las metas planteadas para el año 2015 se evidencia que al 31 de Diciembre del 2015 se han escaneado 3.658 planos.

Igualmente se está prestando el servicio de soporte cartográfico a los usuarios en el año 2015 se atendieron 642 solicitudes.

Por otro lado se han reconstruido 250 planos que se encuentran en mal estado y se les ha colocado su respectiva solapa con el fin de que puedan ser colgados en su respectiva referencia, a la fecha este proceso se encuentra en modo de espera ya que no contamos con las herramienta de trabajo que nos permitan continuar con el objetivo propuesto.

Indicador: A diciembre de 2015 están clasificados, organizados y depurados el 60% del fondo acumulado de la Administración Central Municipal

Se eliminó la información de derechos de petición de los años 2006 - 2007. Se organizó la información por vigencias para realizar el análisis de los documentos que deben ser eliminados de acuerdo a la tabla de retención documental. Se realizó el inventario documental desde 1988 hasta el año 2005. En la Subdirección del POT se organizaron 165 carpetas.

En la serie de contratación se organizó 569 carpetas relacionadas con expedientes contractuales de la vigencia 2015.

En la Subdirección de Desarrollo Integral, de fondos acumulados se organizaron 100 carpetas correspondientes a los años 2006 al 2010 y del archivo de gestión se organizaron 120 carpetas que corresponden a los años 2011 al 2015.

8. DEPARTAMENTO ADMINISTRATIVO DE GESTIÓN DEL MEDIO AMBIENTE

8.1 LÍNEA 31: CaliDA Equidad para todos

8.1.1 COMPONENTE 312: Entornos para la Vida

8.1.1.1 PROGRAMA 3121: Hábitat con Calidad

Indicador 31020010001: Sitios deteriorados, parques y zonas blandas de separadores viales, zonas verdes, entornos instituciones educativas oficiales, recuperados ambiental y paisajística con participación ciudadana

Meta Plan de Desarrollo a 2015	84
Avance Enero - Diciembre 2015	13
Avance acumulado a Diciembre 31 de 2015	64

DESCRIPCIÓN DE ACCIONES:

Para el año 2015, el DAGMA continuó diseñando proyectos de recuperación ambiental y paisajística, con los cuales pretendió cumplir un objetivo central tomando como denominador común la recuperación física preexistente y la mejora cualitativa del uso del espacio público y la conformación por ese medio de un sistema abierto de cohesión social. De esta manera se oferta a la comunidad local, respuestas alternativas que apuntan a recuperar valores sociales sobre el territorio, tales como: cooperación, solidaridad, compromiso, seguridad, recreación, identidad, desarrollo, futuro y presente, pretendiendo que la comunidad sea la protagonista de la transformación cultural y ambiental.

A través del grupo Ecourbanismo se elaboraron los diseños en CAD de 54 parques, se dio inicio a las obras a finales de noviembre de 2015 y se tiene programado que finalicen en el primer semestre del 2016.

Cuadro 8.1 – Relación de parques a finalizar en el segundo semestre de 2016

1 de 2

Orden	Comuna	Barrio	Dirección
1	3	San Nicolás	Carreras 5 y 6 con Calles 19 Y 20
2	3	Santa Rosa	Calle 10 con Carrera 10

3	3	Espacio Público Carrera 4 Calle 5	Carrera 4 con Calle 5
4	5	Barrio Barranquilla	Calle 59 con Carrera 1D
5	5	Barrio Barranquilla 2	Calle 62 con Carrera 1C
6	5	Brisas De Los Andes	Carrera 4C con Calle 58A
7	5	Chiminangos	Carrera 1A 6 con Calle 66
8	5	Los Andes	Calle 53A con Carrera 1C 3
9	5	Los Andes 2	Calle 53 Entre Carreras 1D 2 Y 1F
10	5	Villa Del Sol - Chiminangos	Carrera 1 A 6 Entre Calles 62 Y 70
11	6	Jorge Eliecer Gaitán	Calle 71A con Carrera 1J
12	6	Jorge Eliecer Gaitán 2	Calle 70B con Carrera 2ª
13	6	La Rivera	Calle 70C con Carrera 1J
14	6	La Rivera 2	Calle 70 Bis con Carrera 1E Bis

Cuadro 8.1 – Relación de parques a finalizar en el segundo semestre de 2016

2 de 2

Orden	Comuna	Barrio	Dirección
15	6	Floralia	Carrera 4N y 5N Entre Calles 83C y 84
16	6	Los Alcázares I	Calle 70 A Bis con Carrera 1A 5
17	6	Los Alcázares li	Carrera 1A 4 No. 70B-31
18	6	Los Alcázares lii	Carrera 1 A1 con Calle 70B
19	9	Alameda	Calles 7 Y 7A con Carrera 23 y 23B
20	9	Bretaña	Calle 10 con Carrera 23
21	9	Junin	Calle 13 con Autopista Suroriental
22	9	Manuel Maria Buenaventura	Calle 20 con Carrera 18
23	9	Parque Eloy Alfaro, B/ Obrero	Carreras 10 Y 11 con Calles 22A y 23
24	9	Junín 2	Calle 15A Entre Carrera 23B y 23C
25	9	Bretaña 2	Carrera 20 con Calle 9C
26	11	Aguablanca	Calles 26a Y 26b con Carrera 24B y 25
27	11	El Recuerdo	Carrera 26 con Calle 30
28	11	Primavera	Carrera 39 con Calle 44

29	13	Parque Sector Pondaje 2	Calle 72 con Transversal 72S
30	16	Brisas Del Limonar	Autopista Simón Bolívar con Calle 39C
31	16	Separador B/ Ciudad Córdoba	Calle 48 Entre Carreras 48 y 50
32	16	Separador Vial	Carrera 42B Entre Calles 36 y 48
33	20	Zv Del Barrio Siloe	Carrera 1 Oeste Entre Calles 44 y 47
34	20	Zv Del Barrio Cañaveralejo	Diagonal 48 Entre Calles 11 y 12
35	20	Parque Barrio Pueblo Joven	Diagonal 45A Entre Carrera 54A y 54D
36	6	Parque Y Espacio Público Muller	Entre Calles 83F y 84 Entre Carreras 5N y 9N
37	7	Parque San Marino	Carrera 7D entre Calles 64A y 65A
38	7	Parque Lineal Alfonso López	Calle 81 Entre Carreras 7C y 7bis
39	13	Parque Daniel Guillard	Entre Carreras 26P y 26T con Calles 72W y 72 W1
40	14	Parque La Polvera	Calles 88 Entre Carrera 26T y 26P
41	14	Parque Los Mangos	Concha Acústica: Calle 93 y Calle 95 entre Carreras 28 y 28-1
42	15	Ronda Valladito De Meléndez	Entre Calle 57 Con La Antiguo Cauce Rio Meléndez Y Entre Carreras 39 y 39H
43	18	Mini Parque Lineal Polvorines	Carrera 94 con 3B
44	20	Bioparque Casa De Piedra	Carreras 42 y 42A Entre Calles 7 Oeste y 8 Oste
45	21	Cdi Remansos De Comfandi	Calle 125 Y 128 Entre Carreras 26 y 26I 4
46	6	Petecuy Iii	Calle 73A con Carrera 1A 14-21
47	13	Omar Torrijos	Carrera 27 Entre Carrera 72U y 73
48	14	Puertas Del Sol I	Calle 81 Entre Carrera. 26B y 26C.
49	14	Puertas Del Sol I Y Iv	Calle 91 Entre Carrera 26 y 26C
50	16	Antonio Nariño	Carrera 40 con Calle 39 Esquina
51	16	Unión De Vivienda Popular	Calle 45 con Carrera 41D
52	18	Alto Nápoles	Calle 2B Oeste 90-26
53	21	Potrero Grande	Calle 121B con Carrera 28A
54	21	Pisamos Tercer Milenio	Transversal 101 Entre 26 y 26P

Cuadro 8.2 Relación de parques entregados 2015

Orden	Comuna	Barrio	Dirección
1	17	Cataya	Carreras. 66B entre Calles 10B y 11A
2	17	El Ingenio li	Carrera. 83B entre Calles 18 y 25
3	17	El Limonar	carrera 65 con Calle 15
4	17	Gran Limonar	Carrera. 64A entre Calles 9 y 10
5	17	Los Portales-Nuevo Rey	Carreras. 70 y 72 entre Calles 11 y 11A
6	17	San Joaquín	Carrera. 93 entre Calles 16 y 17
7	19	Joaquín Borrero	calles 6 y 6A entre Carreras. 59 y 59A
8	19	La Cascada	Carrera 64A con calle 1B
9	19	Niza Seguros Patria	Carreras. 62A y 62C entre calles 9 y 10
10	19	Niza Seguros Patria 2	calle 9D entre Carreras. 62 bis hasta Carrera 61
11	19	Puente Palma	Carrera 62 entre calles 2 y 2ª
12	19	Tequendama	Carreras. 42 y 42A entre calles 5B y 5C
13	19	Tres De Julio	Carrera 29 con calle 5B 1

Indicador 31020010009: TIOS con atención de las quejas por contaminación auditiva

Meta Plan de Desarrollo a 2015	100%
Avance Enero - Diciembre 2015	100%
Avance acumulado a Diciembre 31 de 2015	100%

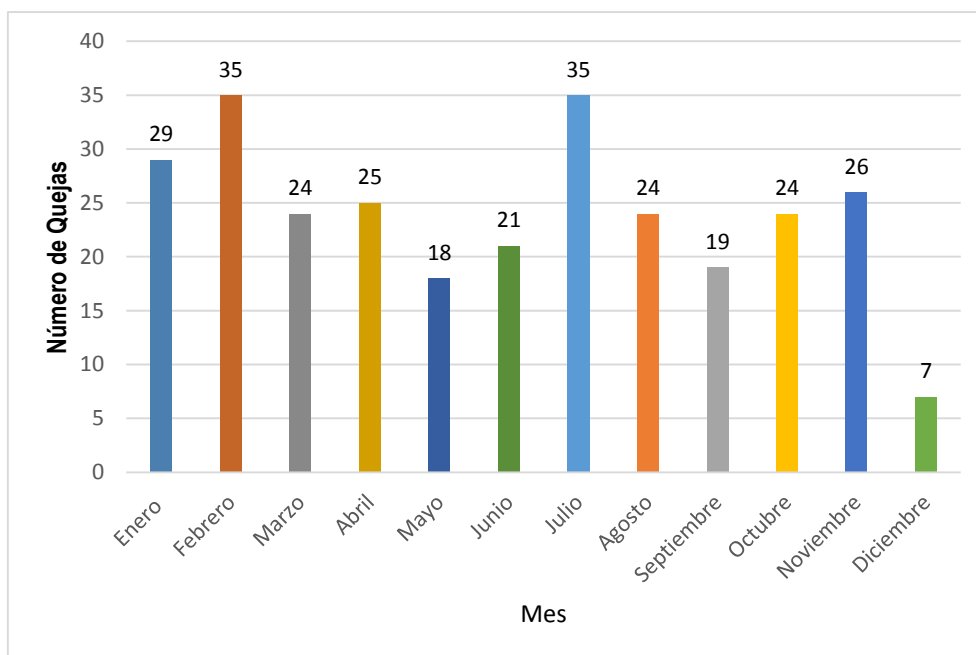
DESCRIPCIÓN DE ACCIONES:

El Decreto 945 de 1995 y la Resolución 627 de 2006 del Ministerio de Ambiente y Desarrollo Territorial, establecen los niveles máximos de presión sonora de acuerdo con el tipo de uso del suelo urbano. El nivel sonoro representa el nivel de ruido a partir del cual el sonido provocado por las actividades humanas resulta pernicioso para el descanso, la comunicación

y la salud de las personas. Su unidad de medida internacional es el decibel (dBA). La contaminación acústica es el incremento de los niveles sonoros del medio siendo uno de los factores que deterioran la calidad ambiental del territorio.

En el año 2015 se recibieron un total de 344 quejas por todo tipo de impacto, de las cuales 280 fueron por posible impacto por ruido.

Gráfico 8.1 – Quejas por Ruido Recibidas y Atendidas en Comunas TIOS 2015



Se ha determinado que durante el periodo de gobierno 2012-2015 ha habido una ligera variación en el número de quejas recibidas por contaminación auditiva en estas comunas (TIOS), sobre todo entre los años 2014-2015, es importante determinar de manera objetiva las causas de la variabilidad en el número de quejas que entran anualmente, además de fortalecer los procesos de cultura y educación ambiental con la comunidad, la eficacia y eficiencia en el tratamiento de quejas y reclamos así como socializar de manera efectiva los canales de comunicación directa con el DAGMA.

Indicador 31020010012: Estrategias pedagógicas implementadas para promover el manejo Adecuado de Residuos Sólidos

Meta Plan de Desarrollo a 2015	5
Avance Enero - Diciembre 2015	1
Avance acumulado a Diciembre 31 de 2015	3

DESCRIPCIÓN DE ACCIONES:

Durante el 2015 se realizó un contrato de mínima cuantía por 64 millones de pesos, cuyo objeto fue la implementación de una estrategia de comunicación y difusión de las problemáticas ambientales como la disposición inadecuada de residuos sólidos, falta de cultura ambiental para separación en la fuente y desconocimiento de la ciudadanía del comparendo ambiental que influyen negativamente en el canal Cauquita sur y Figueroa de la comuna 14 del municipio de Santiago de Cali. Dichas estrategias de comunicación incluyeron la entrega de los siguientes productos:

- Producción y difusión en medios de comunicación (radio y televisión) de propaganda, sobre las problemáticas.
- Producción de video educativo acerca de las problemáticas de la zona.
- Realización de 600 suvenires que incluyen libreta media carta en papel reciclado, lapicero en material reciclado y bolsa de lona con mensajes alusivos al manejo adecuado de residuos sólidos y cuidado del recurso hídrico.
- Producción de 1000 piezas imantadas con el tema de separación en la fuente y manejo adecuado de residuos sólidos

8.2 LÍNEA PLAN DE DESARROLLO: 34 CaliDA Un Entorno Amable para Todos

8.2.1 COMPONENTE: 341 Cali en Armonía con el Ambiente

8.2.1.1 PROGRAMA: 3411 Ruralidad y Sostenibilidad Ambiental

Indicador 34010010002: Corredores ambientales y paisajísticos en franjas ribereñas desarrollados.

Meta Plan de Desarrollo a 2015	2
Avance Enero - Diciembre 2015	0
Avance acumulado a diciembre 31 de 2015	3

DESCRIPCIÓN DE ACCIONES:

En el periodo 2012-2015 se adelantó la construcción de un corredor tipo sendero en polvillo que permite proporcionar un servicio turístico adicional en los entornos naturales de la comuna 22 y franja río cali, aumentando el valor recreativo y el aprendizaje, también se construyó un corredor en el río Meléndez y se desarrollaron 400 metros lineales de ciclo ruta, 400 metros lineales de sendero ambiental y 400 metros lineales de andén, para un total de 1200 metros lineales de corredor ambiental en esta cuenca.

Indicador 34010010003: Área en zona rural en proceso de restauración o rehabilitación

Meta Plan de Desarrollo a 2015	1.642ha
Avance Enero - Diciembre 2015	0
Avance acumulado a Diciembre 31 de 2015	2032ha

DESCRIPCIÓN DE ACCIONES:

Esta meta se encuentra cumplida en un 100% con un total de 2.032 ha. Durante la vigencia (segundo año de mantenimiento) se realizó la restauración ecológica activa y pasiva y barreras cortafuegos.

Las actividades de mantenimiento fueron desarrolladas en los predios ubicados en la cuenca del río Cali (El Danubio, La Yolanda, Piedragrande I, II y III, Lomas de Quintero, La Cajita, Yanaconas y El Arbolito) y en la cuenca del río Meléndez (La Carolina), las cuales se relacionan a continuación:

Cuadro 8.3 – Relación actividades de mantenimiento Corredores 2014-2015

Predios	Restauración Activa (Ha)		Restauración Pasiva (Km)		Cerca Viva (Km)	Barreras Corta Fuegos (Ha)
	Enriquecimiento	Reintroducción	Aislamientos y/o alineamiento			
Danubio	7,8	-	1,5	-	-	-
La Yolanda	34,5	-	13	-	-	-
La Cajita	36,0	89	-	-	-	10
Yanaconas	12,5	53	4	-	-	-
Arbolito	-	50	4,5	-	-	-
Piedragrande	23,2	180,5	13,4	5	37,3	-
Lomas De Quintero	-	-	15	-	-	-
La Carolina	-	-	7,9	7,8	-	-
Total	114	372,5	7,9	7,8	-	-

Indicador 34010010007: Humedales con Plan de manejo formulado y adoptado

Meta Plan de Desarrollo a 2015	7
Avance Enero - Diciembre 2015	0
Avance acumulado a Diciembre 30 de 2015	7

DESCRIPCIÓN DE ACCIONES:

Actualmente existen 7 planes de manejo de humedales: Charco Azul, Babilla y Zanjón del Burro, Panamericano, Retiro, Limonar, Garzas y Ballena; los contenidos generales de estos planes contienen las caracterizaciones de los humedales, evaluación del estado actual y planes de acción.

Durante el 2015 se trabajó en la implementación de algunas estrategias de conservación y de educación ambiental como mejoramiento de hábitats, mantenimiento de zonas verdes, limpieza de acequias, recomposición de vegetación riparia y talleres y celebraciones ambientales.

Indicador 34010010008: Áreas restauradas de bosque

Meta Plan de Desarrollo a 2015	1700ha
Avance Enero - Diciembre 2015	245ha
Avance acumulado a Diciembre 30 de 2015	745ha

DESCRIPCIÓN DE ACCIONES:

En el periodo 2015 se realizó la restauración ecológica de 245 hectáreas con la modalidad reintroducción de material vegetal (RMV) en los predios Cristo Rey, La Castilla y La Campana, además se restauró de manera pasiva 30 kilómetros de los mismos.

Se implementaron herramientas de manejo con la introducción de barreras cortafuego en 29 Hectáreas en los predios Cristo Rey y La Castilla e implementación de obras de bioingeniería con la construcción de trinchos en 58,2 km.

8.2.1.2 PROGRAMA: 3412 Gobernabilidad Ambiental

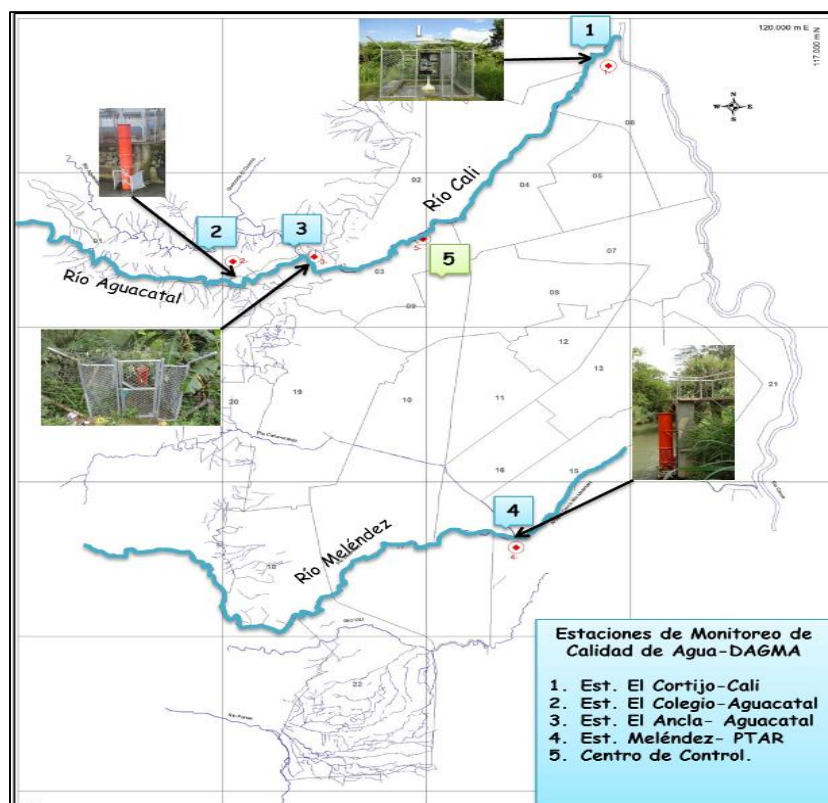
Indicador 34010020001: Red de monitoreo de la calidad de agua superficial instalada (Estaciones)

Meta Plan de Desarrollo a 2015	3
Avance Enero - Diciembre 2015	4
Avance acumulado a Diciembre 30 de 2015	4

DESCRIPCIÓN DE ACCIONES:

Las estaciones de calidad que están operando en la actualidad están ubicadas en los ríos Aguacatal, Meléndez, Cali y Lili-Cañaveralejo. Estas estaciones se encuentran en la entrada del perímetro urbano y en la zona descarga de cada uno de los afluentes.

Gráfico 8.2 – Estaciones instaladas



Cuadro 8.4 – Descripción estaciones instaladas de monitoreo de agua en Cali

No.	Nombre Estación	Descripción
1	Cali – El Cortijo	Río Cali, en predios de Parque Ambiental El Cortijo. Está dotada de sensores de: pH, Temperatura, OD, Turbiedad, Conductividad, Nivel y precipitación.
2	Aguacatal – El Colegio	Río Aguacatal en predios del Colegio Santa Isabel de Hungría. Está dotada de sensores de: pH, Temperatura, OD, Turbiedad, Conductividad, Nivel y precipitación.
3	Aguacatal – El Ancla	Río Aguacatal, sector parque “El Ancla 250 m antes de su desembocadura al Río Cali. Está dotada de sensores de: pH, Temperatura, OD, Turbiedad, Conductividad, Nivel y precipitación.
4	Meléndez - PTAR	Río Meléndez, en predios de la PTAR el Caney. Está dotada de sensores de: pH, Temperatura, OD, Turbiedad, Conductividad, Nivel y precipitación.
5	Centro de Recepción	Av. 5AN No. 20N-08 Cali Piso 7 Oficina Recurso Hídrico – DAGMA, (actualmente se encuentra en la CVC)...

Indicador 34010020002: Red de monitoreo de la calidad del recurso hídrico subterráneo implementado (piezómetro)

Meta Plan de Desarrollo a 2015	56
Avance Enero - Diciembre 2015	56
Avance acumulado a Diciembre 31 de 2015	56

DESCRIPCIÓN DE ACCIONES:

Para este periodo se tiene una red de monitoreo a la calidad de aguas subterráneas compuesta por 56 piezómetros. Esta red fue complementada con la construcción de 38 piezómetros entre los años 2012-2015, conforme a la meta establecida. Durante el año se realizó la construcción del primer informe de la red, que consolida la gestión realizada alrededor de la construcción de la red, así como las necesidades 2016 en adelante.

Adicionalmente para complementar el cumplimiento de meta, se han desarrollado otras actividades complementarias que permiten el control del recurso hídrico subterráneo, las cuales se describen a continuación:

PROSPECCIÓN Y PERFORACIÓN

- Solicitud de requisitos para tramites atendidos: 45
- Autos de inicio tramitados: 8
- Conceptos técnicos de estudio hidrogeológico: 8
- Informes técnicos para emisión de actos administrativos: 8
- Atención a requerimientos generales: 49

CONCESIONES SUBTERRÁNEAS

- Solicitud de requisitos para concesión atendidos: 139
- Autos de inicio tramitados: 43
- Informes técnicos para emisión de actos administrativos: 49
- Visitas realizadas para el tramite (perforación, prueba de bombeo, galería, visita): 26
- Evaluación planes de manejo de contaminación: 1
- Evaluación de planes de contingencia de las estaciones de servicio: 1
- En evaluación de informes de caracterización por posible de contaminación con hidrocarburos: 4
- Evaluación de afloramientos en obras: 16
- PUEAA evaluados: 21
- Atención personalizada para PUEAA: 10

CONTROL Y SEGUIMIENTO A PERMISOS DE PROSPECCIÓN Y PERFORACIÓN: 8

CONTROL Y SEGUIMIENTO A CONCESIONES SUBTERRÁNEAS

- Visitas de control anual: 216
- Visitas para medidas de nivel estático: 118
- Medidas preventivas por falta de medidor de Q: 19
- Medidores instalados a la fecha: 179
- Ingreso de SIRH: 29
- Revisión de reportes de consumos: 88

INDICADOR 34010020005: Vehículos automotores en el marco del programa de control y vigilancia de la contaminación atmosférica inspeccionados (Año)

Meta Plan de Desarrollo a 2015	16.715
Avance Enero - Diciembre 2015	8.444
Avance acumulado a Diciembre 31 de 2015	27.458

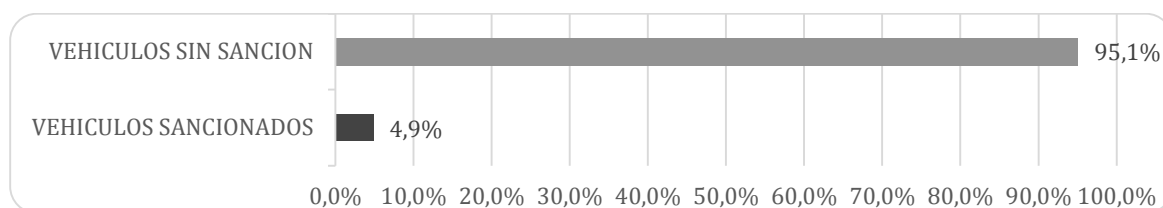
DESCRIPCIÓN DE ACCIONES:

Conforme a lo establecido en el artículo 15 de la Resolución 910 de 2008 del Ministerio de Ambiente y Desarrollo Sostenible (MADS), es responsabilidad de la autoridad ambiental realizar operativos de verificación de emisiones generadas por las fuentes móviles que circulen dentro del área de su jurisdicción, para esto se apoya de la secretaría de tránsito municipal y de los Centros de Diagnóstico Automotor (CDA), quienes son los encargados de la evaluación de los vehículos de transporte de la ciudad, cuyo fin es el de velar que estén en óptimas condiciones y sus emisiones de contaminación atmosféricas no impacten el medio ambiente, específicamente la calidad del aire.

Es por ello que el Grupo Calidad del Aire del DAGMA realiza el control y seguimiento a estos establecimientos conforme lo establece la normatividad ambiental colombiana.

Durante el año 2015 se logró inspeccionar 8.444 vehículos de los cuales se arrojó el siguiente resultado:

Gráfico 8.3 – Reporte de vehículos sancionados



Indicador 34010020006: Fuentes fijas de contaminación atmosférica reguladas

Meta Plan de Desarrollo a 2015	80
Avance Enero - Diciembre 2015	15
Avance acumulado a Diciembre 30 de 2015	94

DESCRIPCIÓN DE ACCIONES:

En la tabla que se muestra a continuación se presentan el número de fuentes fijas reguladas durante la vigencia.

Es de aclarar que el proceso de regulación debe realizarse para las fuentes fijas que utilicen combustibles líquidos, sólidos y gaseosos, en la frecuencia que determine la aplicación de la Unidad de Contaminación Atmosférica (UCA), mientras que para los Hornos Crematorio caso Cementerio Metropolitano del Norte esta fuentes fija requiere de regulación cada seis (6) meses y los procesos relacionados con recubrimientos de superficies se deben regular anualmente, lo anterior conforme a lo dispuesto en el Protocolo para el Control y Vigilancia de la Contaminación Atmosférica generada por Fuentes Fijas, adoptado por la Resolución 0760 de 2010 y modificado por la Resolución 2153 de 2010.

Cuadro 8.5 – Empresas reguladas 2015

No.	Empresa	No. Regulaciones anual
1	Alimentos La Cali	2
2	Industrias Cato S.A.	1
3	Escuela Militar De Aviación	2
4	Clínica Nuestra Señora De Los Remedios	2
5	Sonoco De Colombia Ltda.	2
6	Procesos Y Servicios	1
7	Calima Motors Sedes Sur	1
8	Industria Nacional De Gaseosas S.A. Sucursal Regional Pacifico.	2
9	Calima Motors S.A. Sede Norte	1
10	Sanofi Aventis De Colombia S.A.	1
11	Galletería Y Panificadora Mami	1
12	Laboratorio Franco Colombiano Lafrancol S.A.S.	1
13	Calima Motors Sedes Diesel	1
14	Sociedad Multipartes S.A.	1
15	Colombiana De Adhesivos – Coldhesivos.	1

Indicador 34010020007: Estaciones del Sistema de Vigilancia de Calidad de Aire operando

Meta Plan de Desarrollo a 2015	9
Avance Enero - Diciembre 2015	9
Avance acumulado a Diciembre 30 de 2015	9

DESCRIPCIÓN DE ACCIONES:

El Sistema de Vigilancia de Calidad del Aire de Santiago de Cali (SVCASC) reinició operaciones el 1 de Febrero de 2010 con tres (3) estaciones de monitoreo de calidad del aire (2 estaciones fijas y una unidad móvil) y a partir del mes de abril del año 2013 entraron en operación cuatro (4) estaciones de monitoreo nuevas, logrando ampliar la cobertura del monitoreo en la ciudad, cubriendo el norte, sur, oriente y centro de la ciudad y a partir del mes de Octubre de 2013 entró en operación una nueva estación de monitoreo recuperada por Metrocali y finalmente en el mes de Julio de 2014 entró en operación la última estación que conforman el Sistema de Vigilancia de Calidad del Aire para completar así nueve (9) estaciones

El Sistema de Vigilancia de la Calidad del Aire (SVCA) actualmente funciona con nueve (9) estaciones automáticas las cuales se listan a continuación:

Cuadro 8.6 – Estaciones Automáticas

No	Nombre de la Estación	Coordenadas		Dirección
		Latitud	Longitud	
1	La Flora	3° 29' 25,85"	76° 31' 16,41"	Av. 3FN No. 52 - 46
2	Era - Obrero	3° 27' 1,51"	76° 31' 20,16"	Carrera 11D No. 23 - 49
3	Estación Transitoria – Edb Navarro	3°25'1.93"	76°29'41,05"	Carrera 28j con calle 72u
4	Base Aérea (Tramite De Traslado)	3° 27' 25,66"	76° 30' 8,29"	Carrera 8 No 58-67
5	Pance	3° 18' 19,22"	76° 31' 57,29"	Kilómetro 17 vía a Jamundí
6	Universidad Del Valle	3°22'40.48"	76°32'1.72"	Calle 13 No 100-00
7	Compartir	3°25'42.20"	76°28'0.12"	Calle 112 No. 25-28
8	La Ermita	3°27'19.69"	76°31'51.57"	Carrera 1 No. 11-46
9	Cañaveralejo	3°24'55.40"	76°32'57.65"	Calle 4A No. 50-09

La configuración del Sistema de Vigilancia de Calidad del Aire se muestra en la siguiente Tabla, lo cual nos permite indicar el SVCASC cuenta con una más del 50% de equipos nuevos, distribuidos estratégicamente por la ciudad y privilegiando el monitoreo del material particulado y del ozono troposférico.

Cuadro 8.7 Configuración del SVCASC

Estación	Estación Meteorológica	variable				
		PM10	PM2.5	SO2	NOx	O3
Estaciones Recuperadas y Operando desde Febrero del año 2010						
La Flora		1	1	-	-	-
ERA Obrero		1	1	-	-	-
Transitoria - Navarro		1	-	1	-	-
Estaciones Nuevas y Operando desde Abril del año 2013						
Univalle	IDEAM			1	-	1
Pance		1	1	-	-	-
Base Aérea	IDEAM			1	1	-
Compartir		1		1	-	-
Estaciones en Puesta en Marcha para Operar a partir de Mayo del año 2013						
La Ermita			1	-	1	-
Cañaveralejo		1	1		1	-
cantidad analizadores			5	4	3	1

Como conclusión, durante el 2015 las 9 estaciones se encuentran operando y arrojando resultados positivos en el Índice de calidad del Aire con un promedio mensual inferior a 50 unidades ICA, donde el punto ICA-Univalle reportó en promedio un 34,7% de mediciones por debajo del 50 y el punto ICA-Diario Cañaveralejo reportó en promedio un 98.3 de mediciones por debajo de 50.

Es importante mencionar que, en el 2015, Santiago de Cali fue catalogado por la OMS, como una de las ciudades donde se respira el mejor aire en Latinoamérica.

Indicador 34010020008: Empresas que hacen aprovechamiento de fauna y flora silvestres regulada

Meta Plan de Desarrollo a 2015	50
Avance Enero - Diciembre 2015	4
Avance acumulado a diciembre 30 de 2015	44

DESCRIPCIÓN DE ACCIONES:

En el ejercicio del DAGMA como autoridad ambiental urbana de Cali, la regulación y control al tráfico ilegal de fauna y flora silvestre, tiene controladas 44 empresas, mediante operativos de control, decomisos de individuos de fauna y flora silvestre, control a poblaciones plaga, capacitaciones en el manejo de dichas poblaciones, así como la evaluación de trámites ambientales, tales como: permisos para comercialización y transformación de fauna silvestre, permisos para la propagación, exhibición, transformación, comercialización de flora silvestre, autorizaciones para transporte de diversidad biológica (fauna y flora silvestres), licencias de funcionamiento de Zoológicos, y permiso para investigación científica, entre otros.

A través del grupo de flora y fauna silvestre se regula y controla las industrias de transformación y comercialización de productos de la flora silvestre en el municipio de Cali. La caracterización se realiza a través de la visita técnica a la industria o empresa de exhibición, propagación, transformación y comercialización de la flora silvestre, la cual consiste en la verificación de la información aportada por el propietario de la empresa. Medición de área de la empresa, Revisión de salvoconductos y productos, Cubicación e identificación de especímenes de la diversidad biológica, Revisión de máquinas y Cantidad de desperdicios.

A continuación, se relacionan las principales actividades desarrolladas durante el 2015:

Cuadro 8.8 – Actividades realizadas por el grupo flora y fauna 2015

Control y vigilancia para el tráfico de flora silvestre	Cantidad
Operativos de control en carretera	24
Operativos de control palma de cera (SEMANA SANTA)	27
Operativos de vigilancia y control a establecimientos que realizan aprovechamiento de la flora silvestre (empresas comercializadoras, empresas de madera, viveros, floristerías)	105
Decomisos preventivos de flora silvestre	33
Control y vigilancia para el control de fauna silvestre	

Control y vigilancia para el tráfico de flora silvestre	Cantidad
Operativos de control y vigilancia por tenencia de fauna silvestre	250
Operativos de vigilancia y control en establecimientos comerciales	280
Respuesta por solicitud por trámites de expedición de salvoconductos único nacional –SUN para la movilización de especímenes de la diversidad biológica	20
Solicitud concepto investigación científica	12
Solicitud de trámite de libro de operaciones.	39

Indicador 34010020009: Línea ecológica de atención ciudadana en operación

Meta Plan de Desarrollo a 2015	1
Avance Enero - Diciembre 2015	1
Avance acumulado a Diciembre 30 de 2015	1

DESCRIPCIÓN DE ACCIONES:

Como resultado al mejoramiento continuo en la atención ciudadana por parte del DAGMA, en el 2015 se adquirieron dos líneas avanteles, permitiendo así dar respuesta de manera eficiente y eficaz a las solicitudes de la comunidad.

Cuadro 8.9 – Relación líneas DAGMA

GRUPO	LÍNEA
Arborización	3503150834
Impactos comunitarios	3503150850
Fauna y Flora	3503150844

Para el periodo comprendido entre enero 01 de 2015 y diciembre 2015 se reporta un 95% de ejecución de un total de 12773 radicados de entrada es decir 12072 radicados contestados quedando un 5% correspondientes a 771 radicados pendiente de contestar.

Cuadro 8.10 Informe de estadísticas del sistema de gestión documental 2015

1 de 2

	<i>total entradas</i>	<i>% de participación</i>	<i>total contestado</i>	<i>% de participación</i>	<i>porcentaje de respuesta</i>	<i>radicados pendientes de respuesta</i>	
Directora Dagma	27	0%	27	0%	100%	0	0%
Área/Grupo	12773		12072		95%	701	5%
Coordinacion	961	7,52%	840	6,96%	87%	121	13%
Recursos Hídricos	1056	8%	1023	8%	97%	33	3%
Impactos Comunitarios	1620	13%	1562	13%	96%	58	4%
Calidad Del Aire	137	1,07%	133	1%	97%	4	3%
Flora Y Fauna	394	3,08%	393	3%	100%	1	0%
Residuos Solidos	463	3,62%	434	4%	94%	29	6%
Gestión Ambiental Empresarial	2619	21%	2458	20%	94%	161	6%
Total Control Y Calidad	7250	57%	6843	57%	94%	407	6%
Coordinacion	71	0,56%	64	0,01	0%	7	100%
Total Sentencia T- 291	71	0,56%	64			7	
Coordinacion	409	3,20%	394	3,26%	96%	15	4%
Ecourbanistico	339	0%	304	0%	90%	35	10%
Ecosistemas	259	2,03%	242	2,00%	93%	17	7%
Gestión Del Riesgo	64	0,50%	58	0%	91%	6	9%
Arborización	3238	25%	3094	26%	96%	144	4%

Cuadro 8.10 Informe de estadísticas del sistema de gestión documental 2015

2 de 2

	<i>total entradas</i>	<i>% de participación</i>	<i>total contestado</i>	<i>% de participación</i>	<i>porcentaje de respuesta</i>	<i>radicados pendientes de respuesta</i>	
Vivero Municipal	118	0,92%	94	0,78%	80%	24	20%
Total							
Mejoramiento Ambiental	4427	35%	4186	35%	95%	241	5%
Educación Y Participación Ambiental	247	2%	247	2%	100,00%	0	0,00%
Total Áreas Misionales	11995	94%	11340	94%	95%	655	5%
Financiero	48	0,38%	35	0,29%	73%	13	27%
Administrativo	44	0,34%	44	0,36%	100%	0	0%
Administrativo	64	0,03%	62	0,00%	0%	2	100%
Jurídico	173	1%	170	1%	98%	3	2%
Contratación	360	3%	337	3%	94%	23	6%
Planeación	62	0,49%	57	0%	92%	5	8%
Total Grupos De Apoyo	751	6%	705	6%	94%	46	6%
Total Dagma	12773		12072		95%	701	5%

Indicador 34010020010: Operativos de monitoreo, vigilancia y control de ruido desarrollada

Meta Plan de Desarrollo a 2015	650
Avance Enero - Diciembre 2015	610
Avance acumulado a Diciembre 30 de 2015	1230

DESCRIPCIÓN DE ACCIONES:

El Decreto 945 de 1995 y la Resolución 627 de 2006 del Ministerio de Ambiente y Desarrollo Territorial, establecen los niveles máximos de presión sonora de acuerdo con el tipo de uso del suelo urbano. El nivel sonoro representa el nivel de ruido a partir del cual el sonido provocado por las actividades humanas resulta pernicioso para el descanso, la comunicación y la salud de las personas. Su unidad de medida internacional es el decibel (dBA). La contaminación acústica es el incremento de los niveles sonoros del medio siendo uno de los factores que deterioran la calidad ambiental del territorio.

Se ejecutaron en el año 2015, 610 operativos de control y seguimiento a los establecimientos de comercio (fuentes fijas), con el fin de requerir el cumplimiento de las disposiciones normativas vigentes en materia de ruido. Se impusieron en sitio 63 medidas preventivas y se reportaron 30 agravantes por incumplimiento de la medida preventiva, según lo establecido en la Ley 1333 de 2009.

Gráfico 8.4 Quejas Recibidas y Atendidas 2015 comunas 2,3,4,5,8,9,10,11,12,17,19 y 22

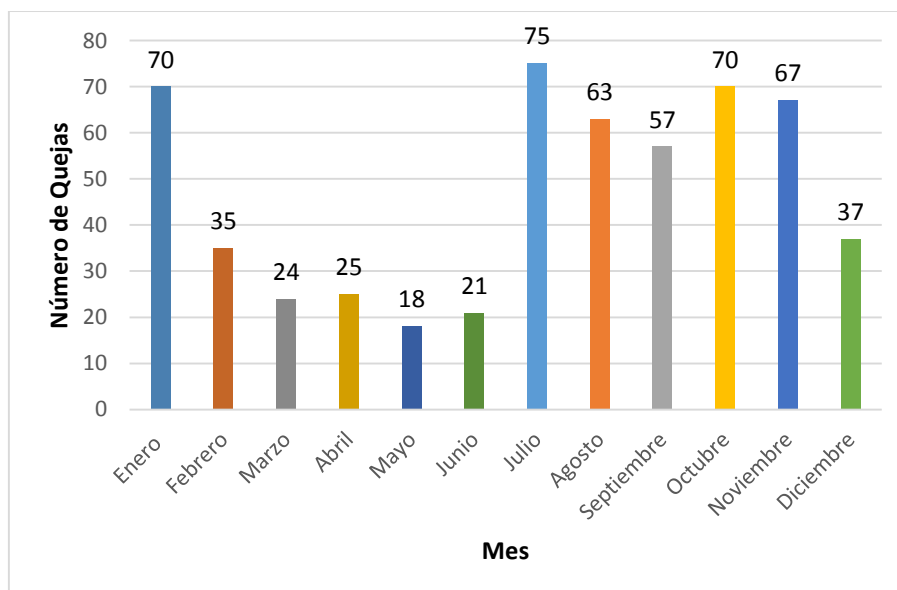
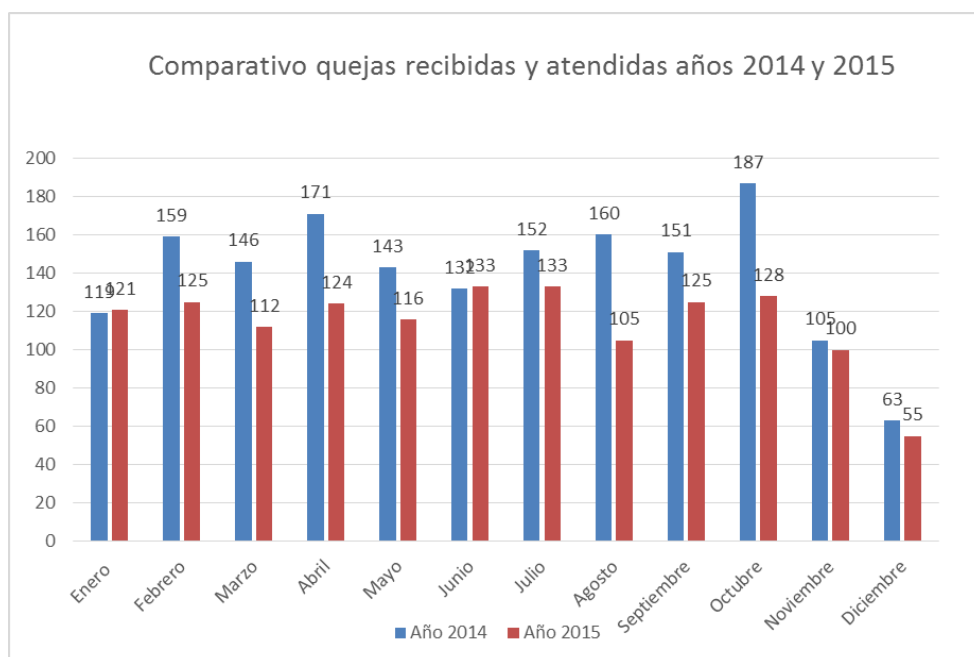


Gráfico 8.5 Comparativo quejas recibidas y atendidas años 2014 y 2015



INDICADOR 34010020012: Observatorio Ambiental del municipio de Santiago de Cali implementado

Meta Plan de Desarrollo a 2015	1
Avance Enero - Diciembre 2015	0
Avance acumulado a Diciembre 30 de 2015	1

DESCRIPCIÓN DE ACCIONES:

Durante el 2015 se realizaron las siguientes actividades:

Se elaboraron los documentos técnicos descriptivos de los componentes requeridos, a nivel de hardware y software, para la construcción y la implantación del Sistema de Información del Observatorio Ambiental. (Desarrollo e implantación constituye la fase siguiente del Observatorio, programada en el POAI 2016).

Se identificó y se construyó una matriz con más de 200 variables e indicadores susceptibles de publicación para el Observatorio Ambiental.

Se desarrolló un aplicativo del componente Calidad del Aire del Observatorio Ambiental que se encuentra actualmente instalado y operando, para el acceso del ciudadano desde el portal de la Alcaldía/Dagma

Se elaboró un mapa digital con cinco capas, construido e instalado para su alimentación permanente.

Se elaboraron cuatro mapas físicos de trabajo en acrílico de 1,70X1,80 mts.

Para el 2016 se tiene planificado desarrollar e implantar el Sistema de Información para el Observatorio Ambiental. Dicho sistema se proyecta como una plataforma constituida por multiples subsistemas (agua, aire, residuos sólidos, ruido, entre otros).

PROGRAMA 3413: Educación y Cultura Ambiental en Acción

INDICADOR 34010030004: Sistema de gestión ambiental comunitario - SIGAC, fortalecido, a través de la implementación de las agendas ambientales comunitarias

Meta Plan de Desarrollo a 2015	22
Avance Enero - Diciembre 2015	0
Avance acumulado a Diciembre 30 de 2015	22

DESCRIPCIÓN DE ACCIONES:

El Sistema de Gestión Ambiental Comunitario fue creado por iniciativa del Departamento Administrativo de Gestión del Medio Ambiente – DAGMA, a través del decreto 0542 del 2003, como parte del desarrollo de la Ley 99 de 1993, la cual establece que la acción para la recuperación ambiental del país es una tarea conjunta y coordinada entre el Estado, las organizaciones no gubernamentales y el sector privado. El SIGAC se creó como una estrategia de descentralización de la gestión ambiental a partir de las comunidades organizadas, con la intención de generar y fortalecer los procesos de organización y participación para que la comunidad se apropie de los espacios de intervención ambiental de la ciudad, e incida en la definición y puesta en marcha de una política para la gestión ambiental de Santiago de Cali.

Durante el 2015 se fortalecieron las juntas directivas de los comités ambientales (JDCA) de las comunas, mediante la elaboración de los reglamentos internos, relacionados a continuación.

Cuadro 8.11 – Fortalecimiento de las juntas directivas Comités ambientales (JDCA)

Objetivo	Comuna	No. Encuentros	Meses	No. De comunas	% Ejecución
Elaboración del reglamento interno modelo para garantizar el buen funcionamiento de 11 JDCA – Resolución de conflictos internos	2	2	Febrero - Marzo	15	137%
	3	2	Agosto - Octubre		
	4	1	Septiembre		
	5	2	Marzo		
	7	1	Marzo		
	9	1	Diciembre		
	10	1	Septiembre		
	11	3	Febrero – Abril -Junio		
	13	1	Noviembre		
	14	1	Febrero		
	15	1	Diciembre		
	17	8	Feb-Abr-May- Nov-Dic		
	16	1	Diciembre		
	18	2	Febrero - Diciembre		
	21	1	Mayo		
Total de encuentros		28			

De igual manera se hicieron reuniones con la junta coordinadora del Concejo Ambiental comunitario, con el fin de fortalecer los procesos internos de la misma.

Cuadro 8.12 – Reuniones Junta Coordinadora del Concejo Ambiental Comunitario

Objetivo	No. De Encuentros	Meses	% de ejecución
Liderar las reuniones para fortalecer la Junta Coordinadora del Concejo Ambiental Comunitario Municipal	2	Febrero	75%
	1	Marzo	
	1	Mayo	
	1	Julio	
	2	Septiembre	
	1	Agosto	
	1	Diciembre	
	9		
Total de encuentros		9	

Se fortaleció el Sistema de Gestión Ambiental Comunitario (SIGAC), a través de las siguientes actividades:

Cuadro 8.13 – Actividades fortalecimiento SIGAC

1 de 2

Objetivo	Actividades	Número	Mes
Realizar acciones y actividades que están encaminadas al fortalecimiento del Sistema de Gestión Ambiental Comunitario	Elaboración metas del plan de desarrollo	1	Marzo
	Entrevista estructurada – Asesoría participación ciudadana	1	Marzo

Entrega de agendas ambientales - DAGMA	1	Marzo
Auditoría control interno	1	Abril
Alcaldía en tu barrio c21	1	Junio
Política pública de educación ambiental (PUJ)	1	Mayo
Auditoría gobierno en línea	1	Julio
Socialización políticas públicas de participación	1	Agosto
Gestión de información convenio 094 ruta selectiva	1	Agosto

Cuadro 8.13 – Actividades fortalecimiento SIGAC

2 de 2

Objetivo	Actividades	Número	Mes
Realizar acciones y actividades que están encaminadas al fortalecimiento del Sistema de Gestión Ambiental Comunitario	Acercamiento INNOVA - Luminaria	1	Septiembre
	Festival "reciclando sonoridades"	2	Septiembre
	Comité interinstitucional participación comunitaria	1	Octubre
	Concejo consultivo de cultura ciudadana	8	Abril –Agosto – Septiembre - Diciembre
	Total de encuentros	21	

Indicador 34010030005: Jardín botánico fortalecido como Centro de Investigación y Educación Ambiental Regional

Meta Plan de Desarrollo a 2015	1
Avance Enero - Diciembre 2015	0
Avance acumulado a Diciembre 30 de 2015	1

DESCRIPCIÓN DE ACCIONES:

Durante el periodo de gobierno 2012-2015, se realizaron obras de adecuación a los alrededores del Jardín Botánico con el fin de establecer la conectividad entre el Jardín y el bosque de San Antonio. Se definieron acuerdos con los diferentes propietarios privados, ocupantes y predios institucionales en el área de estudio, donde se implementaron diseños de restauración pasiva y activa. Se aplicaron mecanismos facilitadores para la negociación y el establecimiento de las Herramientas de Manejo del Paisaje.

Específicamente en el 2015, esta meta se planificó para ser ejecutada con recursos de sobretasa ambiental con el proyecto denominado: "IMPLEMENTACIÓN DE MECANISMOS DE CONSERVACIÓN, EDUCACIÓN AMBIENTAL RECREATIVA Y USO PÚBLICO URBANO

EN EL JARDÍN BOTÁNICO DE SANTIAGO DE CALI” con el fin de adelantar procesos de mejoramiento de infraestructura, desarrollo de programas de educación ambiental, implementación de herramientas para el manejo del paisaje y mejoramiento de hábitats en el jardín botánico, entre otras.

Este proyecto no fue ejecutado por CVC en el 2015.

INDICADOR 34010030006: Programa de sensibilización ciudadana para la promoción de la cultura de basura cero y capacitación de infractores del comparendo ambiental implementado

Meta Plan de Desarrollo a 2015	1
Avance Enero - Diciembre 2015	1
Avance acumulado a Diciembre 31 de 2015	1

DESCRIPCIÓN DE ACCIONES:

Basura cero es un concepto de vida sustentable, basado en la reutilización de residuos que de otra manera serían almacenados y/o incinerados, contribuyendo así a la contaminación del ambiente. Bajo el enfoque de basura cero, se busca reducir la producción de residuos, reciclar y revalorizar la mayor cantidad posible de materiales, así como promover la fabricación de producto de larga vida útil. Su premisa básica es la separación en origen que consiste en que cada ciudadano separe los residuos reciclables de los que no lo son y que pueda desecharlos de manera diferenciada.

Teniendo en cuenta este concepto el DAGMA realizó las siguientes actividades:

- Se diseñó y se puso en marcha una estrategia de socialización y sensibilización ciudadana para el manejo responsable de los residuos sólidos, ejecutada en empresas del sector privado (transportes Brasilia, Hotel Imbanaco, Universidad autónoma de Occidente, Colegio Claret, empresarios Independientes).
- Participó en jornadas de socialización comunitaria en los barrios Las Ceibas, San Marino, Municipal, Floralia, Lares de Comfenalco, Condominio Marsella, Comfenalco, Palmeras del Norte, Mariano Ramos y Santa Helena.
- Promoción de buenas prácticas ciudadanas y manejo responsable de residuos sólidos en instituciones oficiales (DIAN, Migración Colombia, DAGMA, Secretaria de Deportes).

Se realizaron jornadas de socialización sobre el comparendo ambiental

Cuadro 8.14 - Relación jornadas socialización comparendo ambiental

lugar	sensibilizados
Comuna 6	67
Estaciones del MIO	1200
Terminal de transportes	280
Comuna 21	40
Comuna 15	64
Comuna 17	61
Jornadas de Gestores Ambientales	5200
Comuna 5	67
total	6979

Indicador 34010030007: Ecoparques consolidados como centros de educación y cultural ambiental

Meta Plan de Desarrollo a 2015	3
Avance Enero - Diciembre 2015	3
Avance acumulado a Diciembre 31 de 2015	3

DESCRIPCIÓN DE ACCIONES:

Durante este periodo y siguiendo los lineamientos del POT se realizaron las siguientes actividades:

- Los Ecoparques Lago de las Garzas, Písamos y Bataclán se consolidaron como centros de educación ambiental.
- Se diseñó el programa de educación ambiental para los Ecoparques, con el apoyo de la Universidad Guadalajara de México
- Con el apoyo de la Asociación Colombiana para la Reconciliación (Programa de la Presidencia de la República) se logró la adecuación del auditorio y los baños en el Ecoparque Los Písamos
- Se construyó la primera fase del proyecto aula educativa en el E. Lago de las Garzas
- En E. Bataclán se le dio apoyo al programa ambiental de la Escuela Inmaculada Bataclán.
- Se atendieron más de 50 mil visitantes en el 2015. El 80% de los visitantes son de instituciones educativas.

- Se llevaron a cabo celebraciones ambientales enmarcadas en las fechas internaciones de los humedales, la Tierra, el agua, las aves, día del medio ambiente, entre otras.

Indicador 34010030008: Programa de educación ambiental y cultura ciudadana para la promoción, el ahorro, uso eficiente y alternativo de agua y energía, implementado a través de alianzas estratégicas

Meta Plan de Desarrollo a 2015	1
Avance Enero - Diciembre 2015	1
Avance acumulado a Diciembre 31 de 2015	1

DESCRIPCIÓN DE ACCIONES:

Esta meta tuvo dos componentes:

Componente 1: capacitación sobre uso eficiente del agua a instituciones educativas públicas de Santiago de Cali.

Los profesionales del área y los gestores ambientales realizaron capacitaciones en Uso Eficiente y Ahorro del Agua en instituciones educativas de las 22 comunas de Cali, en las cuales se explicó la importancia de los recursos hídricos de la ciudad y el manejo adecuado del agua potable para su adecuado uso, así mismo se divulgó el subsidio de Mínimo Vital de Agua para Estratos Socio-Económicos 1 y 2 incidiendo en la responsabilidad que los usuarios tienen de evitar el despilfarro. Se dio a conocer la resolución 561 de 2015 que adopta medidas para prevenir los efectos del Fenómeno del Niño en cuanto a la escasez de agua. Con relación al desarrollo de campañas en IE de Santiago de Cali se cumple al 100 de la meta propuesta de sensibilizar a 40 establecimientos educativos con un promedio de 1400 Niños, Niñas, Adolescentes y Jóvenes sensibilizados a través de los gestores ambientales. A continuación, se muestra tabla en la que se evidencia la socialización realizada.

Cuadro 8.15 – Relación de instituciones capacitadas primer semestre 2015

fecha	institución educativa	n° personas
19/03/2015	Sena Alameda	21
20/03/2015	Usc	19
24/03/2015	Sena Bretaña	24
20/04/2015	Comuna 4	92
22/04/2015	Liceo Brillante Juventud	8
29/04/2015	Sena Salomia	32
29/04/2015	Institución Educativa Freinet	90
12/05/2015	Instituto Moderno Decepaz	30
19/05/2015	Institución Educativa Las Américas	28

fecha	institución educativa	n° personas
19/05/2015	Institución Educativa Joaquín De Caicedo Y Cuero	22
20/05/2015	Icit	61
24/05/2015	Usaca	81
25/05/2015	Institución Educativa Miguel De Pombo	16
25/05/2015	Institución Educativa Luis Madina	96
25/05/2015	Institución Educativa Nelson Mandela	19
26/05/2015	Institución Educativa Monseñor Arcila	24
28/05/2015	Institución Educativa Libardo Madrid	33
21/06/2015	Institución Educativa Farallones	25
total		721

Cuadro 8.16 - Relación de instituciones capacitadas Segundo Semestre 2015

fecha	institución educativa	n° personas
12 / 08 / 2015	Villa Del Sur	29
13 / 08 / 2015	Juana De Caicedo Y Cuero	45
19 / 08 / 2015	Centro Pedagógico Aventura	8
28 / 08 / 2015	Incolballet	19
01 / 09 / 2015	Incolballet	23
03 / 09 / 2015	República De Israel	26
03 / 09 / 2015	Jesús Villafañe Sede Omaira Sanchez	12
05 / 09 / 2015	Jesús Villafañe Franco	102
09 / 09 / 2015	Bartolomé Loboguerrero	25
10 / 09 / 2015	San Jorge	21
15 / 09 / 2015	Incolballet	21
16 / 09 / 2015	El Gran Saber	20
17 / 09 / 2015	Sebastián De Belalcazar	92
23 / 09 / 2015	General Alfredo Vasquez Cobo	24
24 / 09 / 2015	Agustín Nieto	32
30 / 09 / 2015	República De Israel	15
30 / 09 / 2015	República De Ecuador	42
30 / 09 / 2015	Maricé Sinisterra	45
15 / 10 / 2015	La Arboleda	21
16 / 10 / 2015	José Holguín Garcés	58
16 / 10 / 2015	República De México	20
19 / 10 / 2015	Juan XXIII	27
total		727

Igualmente se realizó capacitaciones sobre el uso eficiente del agua a grupos, empresas y comunidad en general así:

Cuadro 8.17– Relación Socialización PUEAA primer semestre del 2015

fecha	lugar	n° personas
30/03/2015	Migración Colombia	16
20/04/2015	Laboratorios Baxter	8
02/05/2015	Foro Scout Claret	49
26/05/2015	Parque La Horqueta Siloé	42
total		115

Cuadro 8.18- Relación Socialización PUEAA Segundo semestre del 2015

fecha	lugar	n° personas
01 / 08 / 2015	Estación De Policía Fray Damián	26
06 / 08 / 2015	Proequip	8
08 / 08 / 2015	Estación De Policía Fray Damián	32
19 / 08 / 2015	Asovorágine	14
24 / 08 / 2015	Asorval	12
12 / 09 / 2015	Estación De Policía Fray Damián	16
12 / 09 / 2015	Parque Joaquín Borrero	34
26 / 09 / 2015	IV Festival Ambiental Villa Del Sur	15
30 / 09 / 2015	Barrios Comuna 12	3
01 / 10 / 2015	Sede -Nuestra Señora De Los Remedios	34
01 / 10 / 2015	Caseta Comunal Valle Grande	15
02 / 10 / 2015	Defensa Civil	19
14 / 10 / 2015	Salón Safari Comuna 1	42
19 / 10 / 2015	Calle 21 No. 7-63 Comuna 3	19
20 / 10 / 2015	Seguridad Atlas	26
total		315

El Grupo de Cultura y Educación Ambiental y el Grupo de Recursos Hídrico del DAGMA participaron en reuniones con EMCALI para realizar seguimiento y evaluación del Programa de Uso Eficiente y Ahorro del Agua en el componente de Cultura Ambiental Empresarial y Ciudadana. Se revisaron los datos e indicadores y se propusieron acciones de mejora.

Componente 2: SOLAR DECATLÓN

La Alcaldía de Santiago de Cali, EMCALI, el Dagma, la CVC, EPSA, la Universidad del Valle y la Fundación FES unieron sus esfuerzos con el fin de traer a la ciudad, la competencia internacional de edificación sostenible más importante del mundo.

El objetivo primordial es promover el desarrollo de estrategias regionales basadas en la

reciente Ley 1715 de 2014, cuyo objeto es “promover el desarrollo y la utilización de las fuentes no convencionales de energía, principalmente aquellas de carácter renovable, en el sistema nacional como medio necesario para el desarrollo económico sostenible, la reducción de gases de efecto invernadero y la seguridad del abastecimiento energético”, tales como: Gestión Eficiente de la Energía: El desarrollo sostenible no es posible sin energía sostenible, promoción y Aprovechamiento de Fuentes No Convencionales de Energía, Vivienda de Interés Social Sostenible, Investigación y Desarrollo.

Con la participación de 14 grupos nacionales e internacionales de dio Inicio a la competencia el 7 de diciembre de 2015 dando como ganador a la casa uruguaya de la universidad ORT, la competencia finalizó el 15 de diciembre del mismo año.

Es importante mencionar que Cali es la primera ciudad latinoamericana en acoger este evento, y hay intención de que se repita en el año 2017.

indicador 34010030010: Programa de capacitación a congregaciones y lugares de culto sobre formulación e implementación del Plan de Manejo Ambiental (PMA).

Meta Plan de Desarrollo a 2015	4
Avance Enero - Diciembre 2015	4
Avance acumulado a Diciembre 31 de 2015	4

DESCRIPCIÓN DE ACCIONES:

Se capacitaron 156 iglesias de en temas de Manejo de emisión de ruido, residuos sólidos, vertimientos y formulación de Plan de Manejo Ambiental (PMA).

Indicador 34010030011: Recuperación de las condiciones naturales de los cauces de las Quebradas en la zona de ladera del área urbana de Santiago de Cali.

Meta Plan de Desarrollo a 2015	24.9km
Avance Enero - Diciembre 2015	24.9km
Avance acumulado a Diciembre 30 de 2015	24.9km

DESCRIPCIÓN DE ACCIONES:

El DAGMA y la Asociación de Recicladores de Navarro (Arena), Fundación Ecofuturo, y Fundación Huella Ambiental, aunaron esfuerzos, recursos económicos, técnicos y humanos para realizar el retiro manual y disposición final de residuos sólidos y escombros de las riberas y cauce de los ríos Cali, Aguacatal y las quebradas de las Comunas 2 (Q. El Buen Vivir, Santa Mónica, El Vagón, Chipichape y Menga); y 1 (Q. la Fortuna, el Diamante y Bajo Palermo); cauce del río Meléndez y las quebradas de la Comuna 18 (Q. La Guillermina, Q. San Fernando, Q. El Paso de los Toros, Q. del Ocho, Q. El Batallón, Q. El Jordán, Q. El Puente, Q. La Academia, Q. Pila Seca, Q. Puente Palma, Q. Quebrada seca, Q. San Cristóbal, Q. Hospital; riberas y cauce de los ríos Lili, Cañaveralejo y las quebradas de la Comuna 20 (Q. Isabel Pérez, La Cristalina, El Indio, Guarruz, La Sultanita, La Sultana, Los Pozos y otras las cuales no tienen nombre pero que hacen parte del sistema de drenaje de estas quebradas).

8.2.2 COMPONENTE: 342 Gestión Integral del Riesgo de Desastres

8.2.2.1 PROGRAMA: 3421 Conocimiento, monitoreo y control de factores generadores de riesgo (Gestión Prospectiva)

INDICADOR 34020010001: Evaluaciones de amenaza, vulnerabilidad y riesgo por fenómenos naturales

Meta Plan de Desarrollo a 2015	7
Avance Enero - Diciembre 2015	0
Avance acumulado a Diciembre 31 de 2015	0

DESCRIPCIÓN DE ACCIONES:

Este proyecto fue elaborado para ser ejecutado por sobretasa. La CVC argumenta que se encuentra en la fase de formulación de los planes de ordenamiento y manejo de cuencas (POMCAS), en donde se incluye los estudios de amenazas, vulnerabilidad y riesgo por inundación.

INDICADOR 34020010003: Proyecto piloto sobre adaptación al cambio climático implementado

Meta Plan de Desarrollo a 2015	1
Avance Enero - Diciembre 2015	0
Avance acumulado a Diciembre 31 de 2015	0

DESCRIPCIÓN DE ACCIONES:

De acuerdo con el informe mundial sobre asentamientos humanos de 2011 publicado por ONU Hábitat, “La huella de carbono individual en el mundo deberá mantenerse en una media inferior a las 2.2 toneladas de CO₂eq”, comparado con la estimación realizada en el año 2012 por el DAGMA como la huella per cápita de Santiago de Cali corresponde a 2.03 toneladas de CO₂eq persona por año, la cual esta tan solo el 8% de la cifra media mundial.

Situación que demanda acciones de carácter multisectorial y multinivel para incluir medidas y estrategias planteadas en el Proyecto CaliDA Carbono Neutro 2012 – 2015 que permitan consolidar una ciudad carbono neutro, modelo en la implementación de políticas públicas para la reducción y compensación de emisiones de gases de efecto invernadero.

Se han formulado las siguientes estrategias de mitigación y adaptación al cambio climático, aunque no alcanzaron a ser implementadas.

Cuadro 8.19 estrategias formuladas mitigación cambio climático

1 de 2

Nombre	Unidad de medida	Línea base 2011	Meta 2012-2015	Socios Estratégicos
--------	------------------	-----------------	----------------	---------------------

Diseño e implementación del Sello de Carbono Neutro: Norma ISO 14064 y el Protocolo de GEI.

Sello de Carbono

0

1



Convenio con el Instituto del Aire Limpio para implementar estrategias de Reducción de Emisiones

Convenio y Resultados

0

1



Plan Lleva

0

1



Cuadro 8.19 estrategias formuladas mitigación cambio climático

2 de 2

Nombre	Unidad de medida	Línea base 2011	Meta 2012-2015	Socios Estratégicos
Medición de la Radiación Ultravioleta a través de los Solmáforos	Solmáforos	1	3	CVC
Adhesión y participación de estrategias de sustentabilidad mundial	Adhesiones	0	3	ICLEI – C40 – WWF
Plan de Acción Municipal de Adaptación y Mitigación al Cambio Climático	Plan Acción	0	1	Con recursos de la sobretasa ambiental con el apoyo de la CVC en Convenio con el CIAT se está llevando a cabo esta actividad

8.2.2.2 PROGRAMA 3422: Reducción de los Riesgos Existentes (Gestión Correctiva)

Indicador 34020020002: Área de ladera urbana no ocupable recuperada y estabilizada

Meta Plan de Desarrollo a 2015	30ha
Avance Enero - Diciembre 2015	0ha
Avance acumulado a Diciembre 31 de 2015	9.7ha

DESCRIPCIÓN DE ACCIONES:

Se formuló ante CVC para ser ejecutados con recursos de sobretasa ambiental vigencia 2015 el proyecto denominado: Implementación de las actividades de restauración y obras de bioingeniería en áreas de protección ambiental y áreas degradadas de la zona de ladera de las comunas 1, 18 y 20 del área urbana del municipio de Santiago de Cali. Este proyecto no fue ejecutado.

Indicador 34020020004: Ríos con restauración del flujo hidráulico en puntos críticos

Meta Plan de Desarrollo a 2015	6
Avance Enero - Diciembre 2015	1
Avance acumulado a Diciembre 31 de 2015	6

DESCRIPCIÓN DE ACCIONES:

Se realizaron obras para la eliminación de carga contaminante a cuerpos de agua, construcción de interceptores y retiro y disposición final de material contaminado conglomerado (basuras, lodo, sedimentos) de las playas aluviales en los ríos Cali, Aguacatal, Lili, Cañaveralejo, Meléndez y en el 2015 se intervino el río Pance.

indicador 34020020005: Diseñar e implementar los proyectos de alertas tempranas

Meta Plan de Desarrollo a 2015	7
Avance Enero - Diciembre 2015	0
Avance acumulado a Diciembre 31 de 2015	1

DESCRIPCIÓN DE ACCIONES:

Éste proyecto se planificó con recursos de sobretasa ambiental (CVC) con el nombre: “implementación del sistema de alerta temprana para el riesgo de inundaciones en el municipio de Santiago de Cali”, el cual contemplaba entre otras actividades la elaboración de un protocolo de alertas tempranas y la capacitación a las comunidades aledañas.

Se proyectó para cada una de las comunas de Santiago de Cali, la realización de 3 capacitaciones en los temas de Gestión de Riesgos a grupos locales, avanzando hasta el momento en las comunas 1, 2, 4, 5, 6, 9, 12, 15, 16, 18 y 21.

La CVC, no realizó contratación en el 2015.

Indicador 34020020006: Estabilización de metros lineales de margen del río y quebradas en sectores vulnerables

Meta Plan de Desarrollo a 2015	850m
Avance Enero - Diciembre 2015	0m
Avance acumulado a Diciembre 31 de 2015	791m

DESCRIPCIÓN DE ACCIONES:

Este proyecto fue ejecutado con recursos de sobretasa ambiental (CVC). Se aprobó el proyecto 1740 de la CVC “construcción de obras de mitigación y control de inundaciones en diferentes cuencas hidrográficas de la zona urbana del municipio de Santiago de Cali” correspondiente a la ficha bp 21043790 “recuperación de la estabilidad de las márgenes de los ríos de la ciudad de Santiago de Cali”, realizándose las siguientes actividades:

Concurso de obra 439/2015 cuyo objeto es realizar la construcción de las obras de protección contra inundaciones y control de erosión marginal en los ríos Cali, Aguacatal, Cañaveralejo, y Lili en el Municipio de Santiago de Cali.

Contrato de interventoría 437/2015 cuyo objeto es realizar interventoría técnica, administrativa, económica y financiera al contrato resultante de la licitación pública No. 2de 2015.

8.2.2.3. Programa 3423: Atención de Emergencias y Desastres (Gestión Reactiva)

Indicador 34020030003: Plan de prevención y atención de incendios forestales implementado

Meta Plan de Desarrollo a 2015	1
Avance Enero - Diciembre 2015	0
Avance acumulado a Diciembre 31 de 2015	1

DESCRIPCIÓN DE ACCIONES:

Durante el periodo de gobierno 2012-2015 se estableció una red de monitoreo y vigilancia de conatos de incendios forestales mediante con el Benemérito Cuerpo de Bomberos Voluntarios de Cali, cuyo objeto era “Prestación de servicios de apoyo a la gestión para mejorar la capacidad de reacción y respuesta del gobierno local ante una inminente situación de desastre asociada a los incendios forestales en el Municipio de Santiago de Cali, contribuyendo al proyecto denominado: mantenimiento de predios para la conservación de fuentes hídricas artículo 111 ley 99 del 93 en zona rural Santiago de Cali, el cual consistió en ubicar vigías forestales en sitios estratégicos del Municipio como sistema de alerta y detección temprana; de igual manera, el proyecto “Implementación de un sistema de alerta comunitaria para la prevención de riesgos” ejecutado por corporriegos con recursos de sobre tasa ambiental tiene un componente sobre alerta temprana comunitaria de Incendios Forestales.

En el 2015 esta meta se planificó ejecutarse con recursos de sobretasa ambiental (CVC) con el proyecto denominado: “implementación plan de prevención de incendios forestales municipio de Santiago de Cali”, el cual contemplaba entre otras actividades la elaboración del protocolo y capacitación a comunidades aledañas. En el 2015 se encontraba en proceso licitatorio.

Componente: 344 Espacio Público y Equipamientos Colectivos de Calidad para Todos

8.2.3.1 Programa: 3441 Generación, Adecuación y Apropiación del Espacio público

Indicador 34040010003: área de espacio público adoptado

Meta Plan de Desarrollo a 2015	500.000m2
Avance Enero - Diciembre 2015	489.045m2
Avance acumulado a Diciembre 31 de 2015	489.045m2

DESCRIPCIÓN DE ACCIONES:

A través del programa de adopción de zonas verdes, el DAGMA cuenta con un acumulado de 489.045 m2 de espacio público que han sido apadrinados, a través de convenios de adopción de zonas verdes con las empresas privadas:

Cuadro 8.20 – Relación zonas verdes adoptadas

1 de 5

Empresa	m2	Dirección zona adoptada
L.V. Estructuras Velasco Castro	1200	Zona Verde Avenida 3 Oeste Con Calle 14 Oeste Colindante Al Edificio Alcañiz
Cartones América	36850	Parque Lineal Avenida 2N con Calle 70 Margen Izquierda Rio Cali
Fundación Colombina	8500	Parque Versalles Avenida 4 con Calle 23AN
Carvajal	7800	Zona Verde Calle 29 Norte entre Avenidas 6 y 6 Bis
Tabares Trading Ltda.	600	Calle 49 N con Avenida 3cen Barrio Vipasa
Unidad Residencial Pacara I	621	Triangulo Del Separador Vial Avenida 2N con Calle 52
Acodal - Cámara De Comercio De Cali	6090	Monumento Paseo de las Gatas Avenida 4 Oeste con Calle 1
Acodal - Cámara De Comercio De Cali	4837	Monumento De La Solidaridad Avenida 3N con Calle 34
Conjunto Residencial Portal De La Quebrada	2440	Calle 1B Oeste, al lado de la quebrada
Defensa Civil	2465	Parque Avenida 3CN con Calle 70
Comidas Rápidas Normandía - El Sandwich Cubano Normandía	170	Zona verde frente establecimiento Avenida 4 Oeste # 1-132
Pan Norte	1000	Separador Vial Triangular Avenida 6N Con Calle 45N

Cuadro 8.20 – Relación zonas verdes adoptadas

2 de 5

Empresa	m2	Dirección zona adoptada
Panadería Miami	400	Andén y paso peatonal entre la avenida 6 y avenida 5 con Calle 17N
Autoceiba Chipichape	382	Separador Triangular Calle 36N con Avenida 8N
Hotel Obelisco	1610	Franja Jardín Carrera 1 Oeste entre Calle 4N y 5N
Supercentro Calima	6490	Zona Verde Separador Vial Calle 70 entre Carrera 4N y 1N
Seguridad Atlas	4800	Parque Calle 33 con Carrera 2
Supercentro Calima	8600	Parque La 14 De Calima Calle 70 con Carrera 1
Panadería Kutý	735	Separador Vial Calle 15 entre Carreras 18 y 23
Iglesia Centro Misionero Bethesda Villa Del Sur	4860	Parque Calle 28 con Carrera 43A Zona Verde Triangular
La 14 Limonar	6300	Zona Verde Intersección Calle 10 con Calle 5 y Zona Blanda Carrera 68 entre Calle 5 y Calle 10
La 14 Valle Del Lili	11560	Zona Verde Separador Vial y Antejardín Calle 25 entre Carrera 98A y 99, y Separador Vial Carrera 99 Entre Calle 25A Calle 34.
La 14 Pasoancho	9625	Parque Calle 6A con Carrera 80
Valle De La Ferreira li	9370	Parque Calle 6A Con Carrera 80
Conjunto Residencial Paraiso Iv	2200	Parque Calle 14C Con Carrera 64b
Centro Comercial Super Outlet La 80	5452	Carrera 80 # 13A-261
Valle De La Ferreira Unidades 3,4 Y 5	12000	Parque Entre La Calle 6A y 5 Con Carrera 80A
Fundación Clínica Valle Del Lili	6000	Separador Calle 18 entre Carrera 95 y Carrera 98, alrededores de la clínica
Centro Comercial Santiago Plaza	8250	Separador Vial Triangular Calle 25 con Carrera 56
Cr Gratamira F	2450	Parque Calle 15 con Carrera 53
Aldeas Infantiles	1600	Parque ubicado en la Calle 1D con Carrera 79
Ciudadela Del Río	4750	Parque Franja Izquierda Río Meléndez Calle 4B con Carrera 95
La 14 Cosmocentro	3100	Zona Verde Intersección Calle 6 con Calle 5

Karen's Pizza	100	Calle 6 con Carrera 33A
Constructora De Centros Comerciales S.A.	1000	Separador Vial Calle 9 con Carrera 34
Mercamio S.A.	3704	Calle 5 con Carrera 59a Parque Barrio Joaquinborrero
Ciudadadela Comercial Cosmocentro	5450	Separador Vial Carrera 50 entre Calles 5 y 6
Clinica Oftalmológica De Cali	2860	Parque Zona Verde Calle 9 con Carrera 47 y Separador Vial Calle 9 entre Carrera 46 y 47
Café Lumao	1390	Separador Vial Carrera 66 entre Calle 11 y 13
Clinica Imbanaco	5500	Parque Calle 5A con Carrera 38B
Palmas Mall	3000	Parque Carrera 105 con Calle 15
Conj Res Portobello	3980	Parque Calle 16a con Carrera 125

Cuadro 8.20 – Relación zonas verdes adoptadas

3 de 5

Empresa	m2	Dirección zona adoptada
Colegio Pio Xii	1275	Separador Vial Calle 25 con Carrera 122
Fundacion Club Campestre	1406	Parque K 94 2 con Carrera 2B
Conjunto Multifamiliar Los Cerros	3750	Parque Carrera 65A Con Calle 2A
Edificio Centro Comercial Plaza Norte	750	Separador Vial Calle 44 entre Avenida 3N y Avenida 2FN
Mecon S.A	6330	Zona Verde Carrera 63 con Calle 2C
Red De Salud Ladera Ese	2800	Separador Vial Calle 13 entre Carrera 83 y 100
Valencia Y Soto S.A	3215	Separador Vial Calle 13 entre Carrera 83 y 100
Aljure Del Corral Daccach S.A.S	4570	Separador Vial Calle 13 entre Carrera 83 y 100
Fundacion Fes	1610	Separador Vial Avenida 8N Entre Calle 22an Y Calle 24N
Centro De Diagnóstico Automotor Del Valle	3075	Zona Verde Calle 70 Entre Avenida 3AN y Avenida 3BN
Edificio Reserva Del Peñón	3042	Zona Verde Calle 5 Oeste con 3B
Centro De Servicios Cañasgordas	6000	Zona Verde Carrera 115 con Calle 18 Esquina

Conjunto Residencial Multifamiliares La Selva	8000	Zonas Verdes Calle 14 entre Carrera 44A y Carrera 44B
Edificio Bosque Santa Teresita	3000	Zona Verde Calle 12 Oeste con Carrera 2A
Gers S.A.	250	Zona Verde Separador Vial Carrera 66 entre Calle 3 y 3B
Panadería California Limonar	8000	Zona Verde Carrera 64 entre Calle 9 y Calle 10
Clinica Dime	1600	Parque Calle 3 Oeste con Carrera 3
Centro Comercial Palmas Mall	6290	Zona Verde Calle 15 entre Carrera 105 y 106
Fundación Audifarma	3201	Zona Verde Carrera 42 con Calle 6A
Caf Fitness Park	1870	Zona Verde Carrera 66 entre Calle 9 y Calle 10
Cr Condominio Hacienda El Alferez li	9200	Parque Carrera 111 con Calle 24
Centro Comercial Palmas Mall	4000	Zona Verde Calle 15 con Carrera 106
Colegio Arboleda	1467	Separadores Viales Calle 18 entre Carrera 106 y 106A, y Separadores Viales Triangulares Calle 18 con Carrera 122
Conjunto Residencial Parque 50	3000	Parque Calle 12A con Carrera 50
Quiceno Sca	4000	Parque Carrera 85 con Calle 46
Cr Condominio Villa Campestre Del Rio I	7215	Zona Verde Carrera 80 con Calle 14
Conj Res Hacienda El Alferez	6400	Parque Carrera 111 con Calle 25
Acodal - Fundación Sidoc	24000	Parque Barrio La Flora Avenida 5N con Calle 47
Acodal - Fundación Sidoc	22000	Parque Barrio La Flora Avenida 4N con Calle 58
Acodal - Fundación Sidoc	13000	Cancha Barrio La Campiña

Cuadro 8.20 – Relación zonas verdes adoptadas

4 de 5

Empresa	m2	Dirección zona adoptada
Acodal - Hoteles Estelar S.A	3100	Parque Santander Carrera 1 con Calle 2
Acodal - Harinera Del Valle	5450	Parque Santander Carrera 1 con Calle 2

Organización Educativa Tenorio Herrera S.A.S	24000	Humedal Carrera 118 con Calle 25
Learn Ltda. - Learn International Language	2000	Separador Vial y Rotonda Avenida Cañasgordas Calle 16 entre Carrera 105 y 103
Centro Comercial Palmetto Plaza	4650	Parque Carrera 50 entre Calle 9 y 9B
Carval S.A	7920	Parque Del Perro, Carrera 34 con Calle 3 Oeste
Cipafifa	1250	Parque, Carrera 100A con Calle 45
Edif Financiera Internacional	455	Separador Vial, Avenida 6A Entre Calle 21 y 22
Ciudadela Comercial Unicentro Cali	34165	Separador Vial Calle 5 entre Carrera 94 y 100
Club De Leones Cali	1600	Parque Calle 4 con Carrera 26
Centro De Neurorehabilitacion Apaes Sas	2230	Zona Verde Calle 17 con Carrera 85
Natural Systems International Sa	176	Avenida 9N # 27N- 154
Spyffy Sas	4342	Calle 44 Entre Carrera 8 y Carrera 7
Liceo Anglo Del Valle	4132	Calle 46 Entre Carrera 81A y Carrera 81B
Sigue Sas Estación De Gasolina Nueva Floresta	2383	Carrera 26D hasta la Carrera 59 con Calle 70 Autopista Simón Bolívar
Yamotos Sa	197	Carrera 12B con 70 Autopista Simón Bolívar hasta la Carrera 11E con 70
Cr Altamira	819	Zona Verde Calle 14B con Carrera 53
Fundación Escolar Nelson Mandela	2064	Zona Verde Carrera 23 Entre la Calle 112 y 114 Ciudadela Del Rio
Fundación Escolar Nelson Mandela	2342	Zona Verde Carrera 23 entre la Calle 112 y 114 Ciudadela Decepaz
Ingrediun "Maizena"	744	Parque Calle 52A entre carrera 4D y 4E
Oasis Del Dvd	394	Separador
Ld Mascotas	508	Separador
Estación De Gasolina Terpel Caney	278	Separador
Cancha De Fútbol Picantico	285	Separador
Etagro	1054	Separador

Fundación Angeles De Dios Y/O		
Colegio Ramon Franki	1097	Separador
Canes Veterinaria	154	Separador
Cr Multifamiliares Las Granjas	812	Parque
Matisse Hair Dreesers	440	Separador
Conjunto Residencial Bosques De La Hacienda	199	Parque
Fundación Club Campestre De Cali	1438	Parque

Cuadro 8.20 – Relación zonas verdes adoptadas

5 de 5

Empresa	m2	Dirección zona adoptada
Corporación Emperador De Cali	892	Parque
Corporación Emperador De Cali	1654	Separador
Grupo Gramar	301	Separador
Adicción Panes Y Postres	1113	Parque
Total	489045	

Las actividades que se realizaron en estas zonas son:

- Mantenimiento de la cobertura vegetal (corte de prado, desmalezamiento, control de hierbas y especies no tecnificadas)
- Limpieza general (acopio y recolección de residuos sólidos orgánicos e inorgánicos)
- Paisajísticas (rebordeo, plateo, engrase y pintura de juegos infantiles y mobiliario básico de parques)
- Ornamentales (control de setos, limpieza general de jardines, fertilización y control de plagas)
- Manejo básico de arborización (control de rebrotes, despunte de ramas caídas, limpieza de ramas secas, limpieza de filandrias)
- Control de plagas (Hormiga Arriera, Pulgones, Chinchas)

Indicador 34040010004: Construcción de nuevos parques.

Meta Plan de Desarrollo a 2015	6
Avance Enero - Diciembre 2015	0
Avance acumulado a Diciembre 31 de 2015	0

DESCRIPCIÓN DE ACCIONES:

De conformidad con el artículo 395 del Acuerdo Municipal 069 de 2008, reglamentado por el Decreto Municipal 0419 del 24 de mayo de 1999, se determinan entre otras obligaciones urbanísticas las zonas de cesión y/o adecuación de vías y/o zonas verdes que todo urbanizador y/o interesado debe entregar al Municipio de Santiago de Cali como contraprestación para desarrollar un proyecto.

Para el 2015 se gestiona la compra del parque el triángulo del barrio los álamos

Indicador 34040010006: Árboles Sembrados en el marco del programa de arborización urbana GUAYACÁN 2015

Meta Plan de Desarrollo a 2015	100.000
Avance Enero - Diciembre 2015	42.700
Avance acumulado a Diciembre 31 de 2015	77.468

DESCRIPCIÓN DE ACCIONES:

La ejecución de esta meta tuvo dos componentes, la producción de las plántulas(guayacanes) a cargo del DAGMA y la siembra de las mismas a cargo de la CVC con el apoyo de la comunidad en general.

Durante el primer semestre del año se realizó la asesoría y soporte técnico a la comunidad para la recuperación ambiental de diferentes espacios verdes públicos de la ciudad de Santiago de Cali, en función del repoblamiento, renovación y recuperación vegetal a través de la siembra de individuos vegetales de especies arbóreas, arbustivas y volubles u ornamentales, producidas en las instalaciones del Vivero Municipal. Estas acciones se han acompañado directamente con la participación del grupo de gestores adscritos al grupo de

educación ambiental y participación ciudadana de la entidad, quienes, en compañía de entidades como la Policía, las JAC, las JAL y los actores comunitarios, programan las jornadas de siembra para garantizar el seguimiento al proceso de plantación.

INDICADOR 34040010018: Control de la hormiga arriera en parques y zonas verdes públicas

Meta Plan de Desarrollo a 2015	300.000m2
Avance Enero - Diciembre 2015	9.809m2
Avance acumulado a Diciembre 31 de 2015	169.938m2

DESCRIPCIÓN DE ACCIONES:

El grupo de Flora y Fauna del Departamento Administrativo de Gestión del Medio Ambiente, Dagma, en convenio con la Facultad de Ciencias Naturales de la Universidad del Valle y la CVC, iniciaron un programa financiado con la sobretasa ambiental, para controlar los más de mil hormigueros detectados en la ciudad.

Profesionales de la Universidad del Valle y expertos del Dagma, detectaron los hormigueros existentes actualmente en Santiago de Cali e iniciaron -en algunos de ellos- una etapa experimental de diferentes procesos, tanto químicos como mecánicos, para controlar esta especie.

La mayoría de los hormigueros se han detectado en instituciones educativas, donde además de realizar los trabajos para controlar la hormiga, también se viene trabajando con la población estudiantil para explicarles la importancia de la hormiga arriera y su destacada labor en procesos ecosistémicos.

En el periodo de Enero a diciembre de 2015 se han realizado 102 visitas de caracterización a través de las cuales se han identificado 9.809 m2 correspondiente a 122 nidos de hormiga arriera.

Cuadro 8.20 Caracterización tratamiento hormiga arriera

NUMERO DE BOCAS DE ENTRADAS ACTIVAS	NO. DE VISITAS DE CONTROL Y SEGUIMIENTO	NUMERO DE NIDOS EN LA ZONA IMPACTADA	ÁREA CARACTERIZADA(M2)	ÁREA INTERVENIDA CON CONTROL BIOLÓGICO Y/O MECÁNICO (M2)
311	102	122	13340	9809

Indicador 34040010019: Recuperación y mantenimiento de zonas verdes, jardines, parques y población arbórea del Municipio

Meta Plan de Desarrollo a 2015	14.685.974m2
Avance Enero - Septiembre 2015	14.685.974m2
Avance acumulado a Septiembre 30 de 2015	14.685.974m2

DESCRIPCIÓN DE ACCIONES:

Las actividades que desarrolló el DAGMA en cuanto al manejo silvicultura estuvieron enmarcadas en el proyecto mantenimiento integral de zonas verdes y separadores viales de las 22 comunas de la ciudad de Santiago de Cali, contratos 4133.0.26.342-2015 y 4133.0.26.343-2015 cuyas actividades principales fueron:

Realizar el mantenimiento arbóreo en las 22 comunas del municipio de Santiago de Cali.

Realizar el mantenimiento arbóreo por emergencia en el municipio de Santiago de Cali.

Realizar los conceptos técnicos de silvicultura urbana.

Para velar por la conservación, aumento y mejoramiento de la población arbórea localizada en las 22 comunas de Cali, en sus zonas verdes, zonas blandas, separadores viales principales y secundarios (internos de las comunas) parques y rondas de ríos, el DAGMA celebró el Contrato De Obra Pública No. 4133.0.0.26.1.347-2015. Se realizaron 4

socializaciones, las cuales se dirigieron a la comunidad en general donde participaron funcionarios del DAGMA, Contratista y representantes de las juntas de acción comunal. Las socializaciones se desarrollaron en los Centros De Atención Local Integrada de las comunas 1, 4, 12 y 13 en comité de planificación, en estas socializaciones se dio a conocer el alcance de proyecto y el ejecutor del mismo.

Consecuentemente se realizaron actividades de mantenimiento arbóreo en las 22 comunas del Municipio, se realizó corte de cobertura vegetal de bajo porte en los principales corredores de la ciudad, quedando pendiente algunas zonas que ya están identificadas para dar solución en febrero del 2016, igualmente se realizó mantenimiento a los principales jardines de la ciudad.

Componente: 346 Servicios Públicos

8.2.4.1 Programa: 3464 Gestión Integral de Residuos Sólidos

Indicador 34060040001: Estaciones de transferencia de escombros en operación

Meta Plan de Desarrollo a 2015	2
Avance Enero - Diciembre 2015	0
Avance acumulado a Diciembre 31 de 2015	1

DESCRIPCIÓN DE ACCIONES:

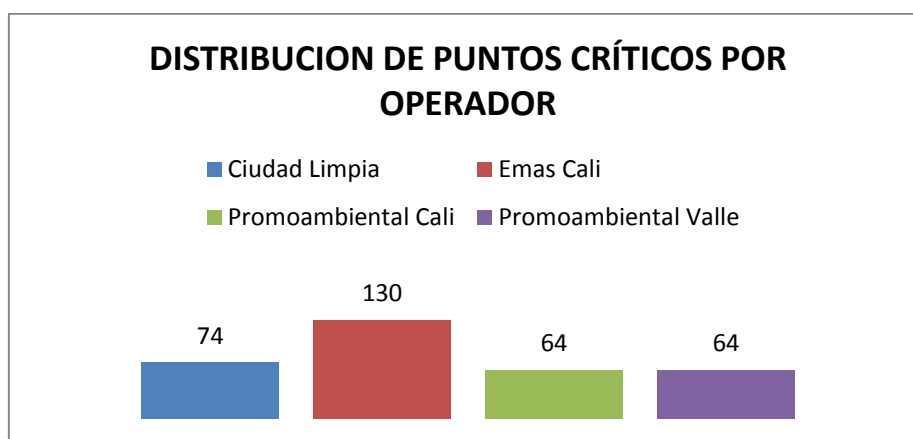
La estación provisional de descarga de la cra 50, inicio operaciones el día 7 de diciembre del 2012, fecha desde la cual se ha operado permanentemente de lunes a sábado, con algunos sucesos normales de un proceso pionero en el municipio, pero logrando evitar que miles de escombros mensuales que eran depositados en el lote contiguo a la EPD reconocido como la escombrera de la 50, por más de 12 años, hoy se les esté dando un manejo adecuado, y una disposición final controlada.

Durante el periodo de gobierno 2012-2015 conjuntamente con la CVC, se realizó un estudio de evaluación ambiental de sitios potenciales para la transferencia y/o acopio de escombros en el cual se recopiló la información que permitió establecer 34 posibles sitios para la ubicación de las EDT. Se realizó un estudio de viabilidad técnica, ambiental y jurídica para la operación de sitios para la transferencia y/o acopio de escombros en el cual luego de visitar

24 predios posibles, se desarrolló una metodología que permitió establecer los criterios de evaluación técnicos, ambientales y jurídicos, que una vez realizado a los predios permitió finalmente la selección de los dos sitios más viables, que son el antiguo control de la verde plateada en la Calle 70 # 26N - 03 Barrio el Pondaje y el predio frente a la PTAR de Cañaveralejo en la Carrera 5ª con Calle 73. Se realizaron los pre-diseños arquitectónicos y paisajísticos de las estaciones de transferencia para los dos sitios seleccionados, para lo cual se definió el esquema básico de estructura de operación, y con base en las características físicas, ambientales, de vegetación, aspecto social, usos del suelo, movilidad y espacio público de los dos sitios, se elaboró el anteproyecto y proyecto urbano y Paisajístico y el anteproyecto y proyecto Arquitectónico, que incluyen los siguientes planos: Localización, general urbano, de especies a conservar, trasplantar y erradicar, de plantas de diseño paisajístico con cuadros de especies a introducir en el proyecto, de perfiles y/o cortes urbanos y paisajísticos, de detalles urbanos y paisajísticos, y los Planos de plantas arquitectónicas.

Durante el 2015 se fortaleció el proceso de cultura y educación ambiental en el manejo de escombros. Se identificaron puntos críticos en las distintas comunas de la ciudad con el fin de poder verificar su estado actual y realizar la tipificación del mismo. Este trabajo se realizó con las empresas de Aseo ESP en cada una de las zonas operativas, tanto en su proceso de identificación como en su control y erradicación. Se tiene identificado un total de 203 puntos críticos en la ciudad de Santiago de Cali en las 22 comunas, que se encuentran tipificados con hoja de vida de cada uno y están en proceso de recuperación por parte de la entidad ambiental DAGMA y el operador de aseo de cada comuna.

Gráfico 8.6 – Distribución de puntos críticos por operador



En el gráfico de distribución de puntos críticos por operador se puede observar la zona con mayor impacto negativo por puntos críticos es la zona oriente (operado por EMAS) sector donde existe un gran número de habitantes que se encuentran estratificados principalmente en : 1, 2, 3 en algunas zonas existe asentamientos subnormales con deficiencia de servicios básicos; esta comunidad que en muchas ocasiones es inmigrante carece de sentido de

pertenencia y conciencia ambiental para el manejo de sus residuos; por esta razón el grupo residuos sólidos adelanto campañas pedagógicas en la zona para generar conciencia en el manejo de los residuos.

Indicador 34060040006: Centros de acopio de residuos aprovechables en operación

Meta Plan de Desarrollo a 2015	2
Avance Enero - Diciembre 2015	0
Avance acumulado a Diciembre 31 de 2015	0

DESCRIPCIÓN DE ACCIONES:

Durante el 2015 se realizó la c

Se formalizó el contrato con la CVC cuyo objeto es “Aunar esfuerzos técnicos y recursos económicos para ejecutar la Fase I del Proyecto 1858 – IMPLEMENTACIÓN DE RUTA SELECTIVA EN SANTIAGO DE CALI CON INCLUSIÓN DE RECICLADORES DE OFICIO, CALI, VALLE” que se encuentra en proceso de aprobación por parte de Planeación Municipal.

El DAGMA adelantó en este sentido, los diseños para la operación de la Estación de Clasificación y aprovechamiento de residuos, así mismo viene llevando a cabo al análisis jurídico que permita la entrega de la Estación para su manejo a organizaciones de recicladores, para lo cual se tuvo reunión con el Ministerio de Vivienda.

Actualmente se encuentran en elaboración y a la espera de la aceptación de las modificaciones realizadas a la ficha en el Banco de Proyectos del DAPM, los Estudios Previos para la ejecución de las actividades contenidas en el Contrato Interadministrativo con la CVC, tales como: la adquisición de un predio para establecer la Estación de Clasificación y Aprovechamiento del municipio, reproducción de piezas de comunicación y educación en las 3 R's y separación en la fuente; y dotación de la ECA y las actividades complementarias al funcionamiento de la misma con maquinaria y equipos.

Indicador 34060040010: Operación y mantenimiento del sistema de tratamiento del vertedero de Navarro

Meta Plan de Desarrollo a 2015	47.300
Avance Enero - Diciembre 2015	35.000
Avance acumulado a Diciembre 31 de 2015	35.000

DESCRIPCIÓN DE ACCIONES:

En el periodo se construyó la planta de tratamiento de lixiviados de navarro - PTL, con una capacidad de 47.300 mt³/ año, de caudal a tratar, entre el lixiviado almacenado y el que se genere diariamente. Este proyecto consistió en dos fases: la primera fue la construcción de la PTL, que se encuentra actualmente en las instalaciones del antiguo vertedero clausurado de Navarro y la segunda fase, su operación y mantenimiento, actualmente en desarrollo.

Durante el 2015 se realizaron pruebas conjuntamente con EMCALI, tratándose un total de 35.000 mt³ de caudal.

Indicador 34060040012: Empresas generadoras de residuos sólidos peligrosos controladas y registradas

Meta Plan de Desarrollo a 2015	1.500
Avance Enero - Diciembre 2015	142
Avance acumulado a Diciembre 31 de 2015	1.633

DESCRIPCIÓN DE ACCIONES:

En el proceso de implementación de la administración de la plataforma del Registro de Generadores de Residuos y/o Desechos Peligrosos – Respel, se cuenta con 1693 usuarios registrados y controlados, siendo este resultado cumplimiento de meta del Plan de Desarrollo 2012 - 2016. A continuación, se muestra los establecimientos registrados y controlados desde el año 2008 hasta la fecha.

Cuadro 8.21 – No. Establecimientos controlados

Periodo de Balance	# De Establecimientos Registrados y Controlados.
2008	53
2009	168
2010	317
2011	107
2012	129
2013	592
2014	185
2015	142
Total	1693

Cuadro 8.22 – Corrientes de Residuos Generadas en Mayor Proporción por el sector Empresarial en el Municipio de Santiago de Cali.

Ítem	Cód.	Actividad	Cantidad Kg/año			Total Kg/año
			Sólido	Líquido	Gaseoso	
1	Y1					
2	Y2	Salud	32906775,14	58,8	0	3290733,94
3	Y9	Farmacéutico	92213,65	11412,1	0	103625,75
4	Y18	Hidrocarburos	125112,19	43581,68	0	168693,87
5	Y29	Gran industria	118640,8	11438	0	130078,8
6	Y31	Mercurio	111770,32	177,4	3,3	111951,02
7	A1120	Plomo	378083,65	534,32	0	378617,97
8	A1010	Lodos	10593,63	0	0	10593,63
		Tintas	9543,37	0,4	0	9543,77
Total Kg/año			4136632,75	67202,3	3,3	4203838,75

Conforme a los resultados de la información diligenciada y enviada por el sector empresarial por medio del aplicativo del Registro de Generadores de Residuos Peligrosos, se evidencia que los establecimientos con mayor generación de residuos y/o desechos peligrosos pertenecen al sector salud, hidrocarburos, Gran Industria e Industria Farmacéutica., indicando

esto que se deben generar estrategias que vayan encaminadas a la reducción de los diferentes residuos y/o desechos peligrosos reportados en esta plataforma.

indicador 34060040013: Proyectos de inclusión social en la Gestión Integral de Residuos Sólidos

Meta Plan de Desarrollo a 2015	2
Avance Enero - Diciembre 2015	0
Avance acumulado a Diciembre 31 de 2015	1

DESCRIPCIÓN DE ACCIONES:

Este proyecto se planificó para ser ejecutado con recursos de sobretasa ambiental (CVC), durante el 2015 CVC no ejecuto contrato.

INDICADOR 34060040015: Clausura y recuperación paisajística de la escombrera de la 50 (Aut. Simón Bolívar); y control de las demás escombreras ilegales

Meta Plan de Desarrollo a 2015	100%
Avance Enero - Diciembre 2015	61,7%
Avance acumulado a Septiembre 30 de 2015	61,7%

DESCRIPCIÓN DE ACCIONES:

Durante el año 2015 se ejecutó 1 proceso de mínima cuantía con el objetivo de realizar actividades de cargue, transporte y disposición final de RCD en el sitio de disposición final autorizado por la autoridad ambiental competente, producto de esta ejecución se pudo evacuar un volumen total de 4.500m3

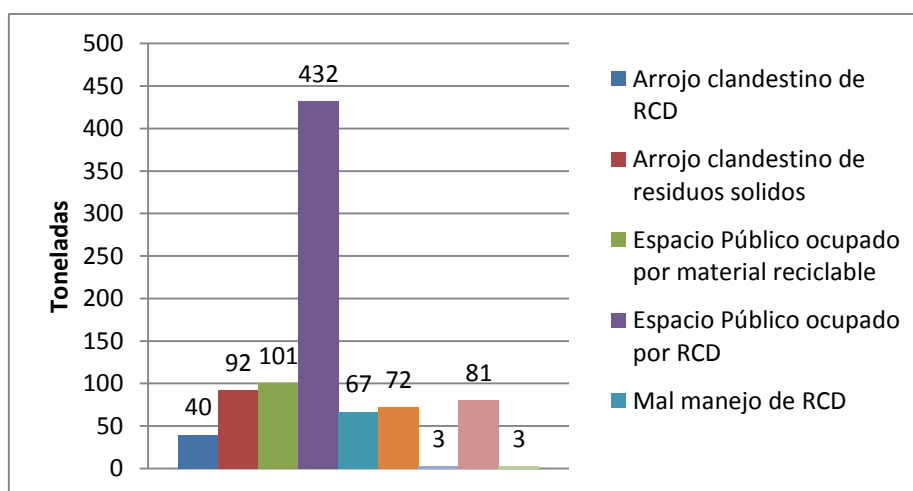
Se ejecutó el contrato numero 758 adjudicado por proceso de selección abreviada donde se evacuó un total de 38.750M3 a 31 de diciembre de 2015 con el objetivo de realizar la

operación adecuada de La 50, realizando actividades de cargue, transporte y disposición final de los RCD.

Para evitar la colmatación de la estación transitoria de descarga de la Cra 50, además del uso de recursos propios se realizaron compensaciones con el objetivo de realizar el transporte de los RCD a sitios de disposición final autorizados por la autoridad ambiental competente, con un total de 4 compensaciones que permitieron descolmatar un aproximado de 7.892 m3 con la recolección de escombros de la Estructura transitoria de Descarga.

Se elaboró una caracterización de los residuos de la ciudad arrojando el siguiente resultado:

Gráfico 8.7 – Caracterización problemática residuos sólidos Santiago de Cali



En el gráfico anterior se observa que el principal problema que presenta la Ciudad de Cali frente al manejo de los RCD es el arrojo clandestino de Residuos de Construcción y demolición, generado principalmente por los pequeños generadores que en la mayoría de los casos entregan sus residuos a personas que no les garantizan su disposición final en sitios autorizados tales como: carretilleros, habitantes de calle, recicladores, transportadores con diferentes tipos de vehículos de tracción mecánica como volquetas o chanas entregadas en el proceso de sustitución a los carretilleros.

Esta situación es ocasionada por desconocimiento de la normatividad y por carencia de responsabilidad ambiental frente al manejo de los residuos. Generando puntos críticos en toda las comunas cada vez más impactados, escombreras ilegales con volumen que van desde los 20.000 m3 hasta 1.000.000 m3 aproximadamente como podemos encontrar a la fecha en la escombrera de Mojica.

Con el objetivo de mitigar esta situación la Autoridad Ambiental DAGMA desde el grupo residuos sólidos realizó operativos en las diferentes comunas y escombreras ilegales con el apoyo de la policía, visitas de inspección vigilancia y control a generadores domiciliarios, puntos críticos, unidades residenciales y los diferentes tipos de generadores de residuos sólidos y residuos de construcción y demolición que tiene la Ciudad con actividades de inspección , vigilancia y control donde se sancionaron las personas naturales o jurídicas de acuerdo a lo estipulado en el Decreto 1077 de 2015.

En coordinación con los operadores se realizaron recuperaciones de puntos críticos en las que intervino la comunidad del sector, policía ambiental y todos los funcionarios que integran el grupo residuos sólidos.

Se realizaron actividades pedagógicas y de socialización de la norma con la comunidad con el objetivo de generar un compromiso en los Ciudadanos frente a sus residuos.

8.3 Línea Plan De Desarrollo: 35 CaliDA Proyección Global Para Todos

8.3.1 Componente: 354 Cali Vitrina al Mundo

8.3.1.1 Programa: 3543 Visita Cali

INDICADOR 35040030017: Recuperación paisajística y turística de los cerros tutelares de Cali a cargo de habitantes de zona rural

Meta Plan de Desarrollo a 2015	1
Avance Enero - Diciembre 2015	1
Avance acumulado a Diciembre 31 de 2015	1

DESCRIPCIÓN DE ACCIONES:

cerro de los cristales

Se gestionó predio de 103 hectáreas con bienes inmuebles en la parte posterior de este cerro generando un proceso de restauración de 100 hectáreas en torno a la micro cuenca del venado que tributa a la quebrada el Cabuyal que es el último afluente del río Cali antes de la boca toma del acueducto de san Antonio, estas hectáreas se encuentran incluidas en el programa de restauración arriba mencionado.

cristo rey

Se está en el proceso de contratación del plan de manejo ambiental del eco parque cristo rey ubicado en el cerro de los cristales, el plan maestro y el diseño integral del mirador del cristo rey como el centro de atención a visitantes de este eco parque.

cerro banderas

se recibió un predio de 33 hectáreas de parte de la Universidad del Valle para la administración por parte del DAGMA

Por parte del DAGMA se asignó guardabosques a los tres cerros.

9. SECRETARIA DE EDUCACIÓN

El Plan de Desarrollo del Municipio de Santiago de Cali 2012 – 2015 “*CALIDA UNA CIUDAD PARA TODOS*”. Consolida los esfuerzos de la Administración orientados a transformar al Municipio de Cali en metrópoli con una importancia determinante en la región, que enaltezca la vida, la convivencia pacífica y el desarrollo nacional, regional y local.

De esta manera, el Plan de Desarrollo municipal (PDM) se enmarca en un modelo de conducta de sociedad con principios como: *el ser humano por encima de todo, recuperación de la seguridad ciudadana y afianzamiento de la convivencia Social, Atención con enfoque preferencia y de derechos a los niños, niñas adolescentes jóvenes mujeres y familia, Gobierno transparente claro y ordenado, honestidad y pulcritud en el manejo de lo público y prioridad en la inversión social efectiva. Que en conjunto orientan un modelo de conducta de la gestión Pública.*

De acuerdo a lo anterior, la Secretaria de Educación Municipal tiene un rol fundamental en la transformación del municipio de Cali. Aquí se lideran los cambios en los escenarios educativos de la Ciudad. Acorde con esto en el presente documento se pretende mostrar el avance y la ejecución de las acciones por gestión e inversión que adelanta dependencia en el cuatrienio 2012-2015 para dar cumplimiento a los indicadores del Plan de Desarrollo “*CALIDA UNA CIUDAD PARA TODOS*”, correspondientes al sector educativo, y que dan respuesta a los desafíos establecidos.

9.1 Línea 1. CaliDa: Equidad para todos

9.1.1 Componente 1.1: intervención Social

El Plan de Desarrollo Municipal 2012 al 2015 define una primera línea estratégica: “CaliDa: Equidad para todos”, la cual establece como política Pública el enfoque de derecho y la atención diferenciada a los grupos poblacionales y territoriales. De esta manera, se han desarrollado acciones positivas sobre aquellos que se han identificado históricamente como excluidos y que se encuentran en mayores condiciones de desprotección y vulnerabilidad. De acuerdo con lo anterior se han priorizado unos programas específicos acordes a sus requerimientos, con el fin de alcanzar condiciones de vida digna, bajo el reconocimiento de la diversidad y propendiendo por un desarrollo socialmente incluyente, sostenible y orientando la inversión pública a la construcción de equidad.

9.1.1.1 Programa 1.1.1: Promoción, Prevención, Inclusión y Generación de Oportunidades con Niños, Niñas, Adolescentes y jóvenes, NNAJ

31010010007-Indicador: NNAJ de Grupos Vulnerables Desplazados, LGTBI, de la calle y en situación de calle, desmovilizados e infractores de la Ley vinculados al sistema educativo oficial consolidado.

CUADRO 1
Ejecución Acumulada de los NNAJ de grupos vulnerables vinculados al Sistema Educativo
Cali 2015

Meta 2012	Ejecución 2012	Meta 2013	Ejecución 2013	Meta 2014	Ejecución 2014	Meta 2015	Ejecución 2015
7.528	7.002	8.054	5.967	8.580	5.967	9.103	8.628

En el año 2015 se atendieron 8.628 NNJA alcanzando un cumplimiento para la meta del cuatrienio del 94%7, y se presentó una ejecución para la vigencia correspondiente a \$250.000.000 millones y una ejecución del Cuatrienio de \$2.179.640.288. Para aportar al logro del indicador se realizaron los siguientes proyectos de inversión:

Se ejecutó el Proyecto con B.P: 2040074 “fortalecimiento educativo y formativo integral complementario para niños, niñas y adolescentes afectados por VIH-SIDA del municipio de Cali por un valor de \$ 250.000.000 y se ejecutó en un 100%. En este proyecto se atendieron 56 niños, niñas, adolescentes y jóvenes afectados por el Síndrome de Inmunodeficiencia Adquirida. Para atender integralmente a esta población se diseñaron unos programas que son:

- Programa de Formación complementaria para niños, niñas y jóvenes con VIH/SIDA.
- Programa de atención Terapéutico y Psicosocial
- Programa de formación y capacitación en Preparación para la vida independiente, el desempeño pre-vocacional y vocacional.

Se atendieron 2505 víctimas del conflicto, 7105 afro descendientes, 2188 indígenas (Fuente SIMAT anexo 6 del 30 de junio 2015) y se descontaron los que aparecen con doble condición de vulnerabilidad. El filtro se realizó exclusivamente a las instituciones educativas oficiales de Territorios TIOS. Dao del 31 octubre dado por el Observatorio.

31010010008-Indicador: Instituciones Educativas Oficiales beneficiadas con kits escolares

Durante las vigencias 2013 y 2015 a través del proyecto 203999 se realizó el suministro de los kits Escolares a las Instituciones educativas Oficiales de la ciudad, con un cumplimiento del 92.3% a la meta programada para los cuatro años.

CUADRO 2
Ejecución Acumulada Instituciones Educativas Oficiales con kit escolares
Cali 2015

Meta 2012	Ejecución 2012	Meta 2013	Ejecución 2013	Meta 2014	Ejecución 2014	Meta 2015	Ejecución 2015
7	0	21	0	24	21	26	24

Se elaboró el Proyecto con B.P: 2039999 Suministro de kit escolares para las instituciones educativas Oficiales del Municipio de Santiago de Cali y su ejecución fue de \$458.300.000. Se entregan 7.272 kits escolares a 24 Instituciones Educativas Oficiales ubicadas en los Territorios de Inclusión y Oportunidades TIOs, con NNAJ matriculados en Básica Primaria en condiciones de extra edad, diversidad y vulnerabilidad en enero de 2015 con una ejecución presupuestal de \$458.300.000 y para el cuatrienio de \$ 9.577.169.41.

31010010014-Instituciones educativas con jornada escolar extendida y complementaria

El Programa Jornadas Extendidas y Complementarias está dando cumplimiento a los Lineamientos Ministeriales (Circular Ministerial de 2009 y el Plan Sectorial 2011-2014); además aporta a las necesidades y demandas de la Comunidad Educativa y la Comunidad en General frente a la realización de Programas y Proyectos que mejoren la utilización del tiempo libre de los estudiantes. Se cumplió con la meta proyectada en 2014 con recursos de la Secretaría de Educación Municipal. Y el monto para el cuatrienio fue por \$4.598.418.318.

El fortalecimiento durante la vigencia 2015 de las Jornadas escolares complementarias y extendidas en las instituciones educativas oficiales del municipio Santiago de Cali se realizó a través del convenio con la Corporación para la Recreación y el Deporte: Se atendieron 35 IEO y una población de 3189 niños, niñas y adolescentes en comunas de Territorios de Inclusión y Oportunidades TIO por un valor de \$2.045.888.409. Su ejecución fue del 100%.

El indicador presentó un cumplimiento satisfactorio de acuerdo a las metas proyectadas cada año gracias al esfuerzo y a la gestión de la Secretaria de Educación Municipal.

CUADRO 3

Ejecución Acumulada Instituciones educativas con jornada escolar extendida y complementaria

Meta 2012	Ejecución 2012	Meta 2013	Ejecución 2013	Meta 2014	Ejecución 2014	Meta 2015	Ejecución 2015
3	3	6	6	9	24	24	24

31010010021-Indicador: Asistencia psicológica profesional a las Instituciones Educativas Oficiales en los TIO

Para darle cumplimiento a este indicador se realizó el Proyecto B.P. 2039994: “Apoyo Psicosocial para la convivencia en Instituciones Educativas Oficiales en el Municipio de Santiago de Cali”. Este proyecto se implementó en veinte instituciones educativas oficiales: Luis Fernando Caicedo, siete de agosto, Humberto Jordán Mazuela, La Anunciación, Gabriela mistral, Carlos Holguín Mallarino, Cristóbal colon, Libardo Madrid Valderrama, Juan Pablo II, Santa Librada, Pedro Antonio Molina, Santa Rosa, Monseñor Ramón Arcila, Gabriel García Márquez, Jesús Villafañe franco, Alfonso López Pumarejo, Ciudadela Decepez, El diamante, Isaías Gamboa, Juan Bautista la Salle, para un total de población beneficiada de 675 estudiantes y 585 docentes y directivos docentes.

Para apoyar estas iniciativas se realizó una inversión de \$ 465.000.000 la cual se ejecutó en su totalidad con un avance del 100%.

El objetivo principal de esta iniciativa es apoyar la gestión de un clima escolar propicio para la convivencia y la atención sicosocial de NNAJ en situaciones de conflicto y violencia escolar.

En el desarrollo del Proyecto Apoyo Sicosocial de manera general se pretendió apuntar a varios aspectos que contribuyan a generar habilidades para la resolución de conflictos y el fortalecimiento de la convivencia escolar, entre estos se resaltan los siguientes aspectos:

Promoción de las habilidades de liderazgo en los NNAJ, Docentes y Directivos participantes de los talleres, como medio para identificar, prevenir conflictos y servir como mediadores de soluciones pacíficas. Apoyo al comité de convivencia escolar en la identificación de las tipologías del conflicto para ir definiendo la ruta de atención así como en el proceso de revisión y modificación del Manual de Convivencia acorde a los parámetros planteados por la Ley 1620 de 2013.

Capacitación a docentes en actividades de prevención y adecuada atención de la violencia escolar y la transformación de conflictos reflexionando desde la perspectiva de DDHH la importancia del pacto de convivencia y el lugar de los estudiantes en la mediación de los conflictos. Reconocimiento con los estudiantes de las múltiples dimensiones de un conflicto, los actores implicados y los diferentes roles que pueden presentarse en su desarrollo y su transformación.

Con las vigencias 2014-2015 se realizó el apoyo psicosocial en 20 Instituciones educativas dando al cumplimiento de la Meta del Indicador con una inversión en la vigencia 2015 de \$2.002.419.130 y de \$ 4.554.949.039 en el cuatrienio.

CUADRO 4
Ejecución Acumulada de la Asistencia psicológica profesional a las Instituciones Educativas Oficiales en los TIOS
Cali 2015

Meta 2012	Ejecución 2012	Meta 2013	Ejecución 2013	Meta 2014	Ejecución 2014	Meta 2015	Ejecución 2015
5	0	10	0	15	10	20	20

9.1.1.2 Programa: 1.1.3: Lucha contra la pobreza y el hambre

Buscando garantizar el bienestar de la población más pobre y como estrategia de acceso y permanencia de los estudiantes regulares en las Instituciones Educativas. Manteniendo el compromiso con los objetivos de Desarrollo del Milenio de erradicación de la pobreza extrema y el hambre la Secretaría de Educación realizó una inversión de \$ 24.187.039.240 para la vigencia 2015.

El indicador que corresponde a la Secretaría de Educación en este programa es “Instituciones Educativas Oficiales beneficiadas con desayunos escolares” cuya meta programada fue de 34, sin embargo, por los esfuerzos realizados por el Ministerio de Educación Nacional y la SEM con la implementación del Programa de Alimentación Escolar –PAE, se logró cubrir la totalidad de Instituciones Educativas Oficiales de las comunas ubicadas en los Territorios de

Inclusión y Oportunidades-TIO que suman 34, sin contabilizar los 174 Establecimientos educativos del programa de ampliación de cobertura beneficiados Programa Lucha contra la pobreza y el hambre.

31010030010-Instituciones Educativas Oficiales beneficiadas con desayunos escolares

El Programa de Alimentación Escolar PAE es una de las estrategias diseñadas para fortalecer la política de permanencia escolar del Ministerio de Educación Nacional a través de la cual se facilita el acceso de la población objetivo a un complemento alimentario, sumando esfuerzos en la atención integral de los titulares de derechos del sistema educativo público, con la cual se atienden diariamente 189.292 estudiantes.

Se proyectó durante la vigencia 2015 un recurso de inversión, en convenio con el ministerio de Educación Nacional, a través del proyecto B.P. 2040032 “Fortalecimiento del programa de alimentación escolar en TIOS Municipio Santiago de Cali” por un valor de \$ 24.187.039.240.

Durante el año 2015 se atienden un total de 189.292 beneficiarios titulares de derecho, (con los recursos del MEN y propios) los cuales se encuentran priorizados según los criterios de focalización del lineamiento técnico administrativo atendiendo población víctima del conflicto, población con discapacidad, población perteneciente a grupos étnicos, zona rural, zona urbana priorizando básica primaria y para secundaria iniciando en grado 6 y ascendiendo hacia los grados mayores hasta agotar las raciones disponibles.

Porcentajes de cobertura total del Programa de Alimentación Escolar en el municipio, en los dos sectores: Oficial, el total de estudiantes es de 138.708 con un cubrimiento del 87.31% y Contratado, el total de estudiantes es de 50.584 con un cubrimiento de 50.31%.

Existen 16 mil estudiantes adicionales del sector contratado que reciben ración alimentarias, financiados con recursos del programa de ampliación de cobertura contratada. Mediante la estrategia de jornada única se están beneficiando 4.800 estudiantes que reciben almuerzo diario.

Durante las vigencias 2012-2015 la Secretaria de Educación Municipal realizó la prestación del servicio de alimentación escolar en las Instituciones educativas Oficiales proyectadas con un promedio de cumplimiento físico del 98% con una inversión en la vigencia 2015 de \$ 24.118.945.531 y de \$ 49.560.516.597 al cuatrienio.

CUADRO 5
Ejecución acumulada de Instituciones Educativas Oficiales con desayunos escolares
Cali 2015

Meta 2012	Ejecución 2012	Meta 2013	Ejecución 2013	Meta 2014	Ejecución 2014	Meta 2015	Ejecución 2015
21	26	26	34	34	34	34	34

9.2 Línea 2.CaliDa: Bienestar para Todos

9.2.1 Componente 2.1: Cali, Ciudad Educadora

9.2.1.1 Programa 2.1.1: Todos al Aula

El programa Todos al Aula contiene indicadores de producto relacionados con cobertura educativa, construcción de aulas nuevas, adecuación de ambientes escolares, dotación de Instituciones Educativas Oficiales, además de las estrategias de permanencia que buscan disminuir los niveles de deserción escolar en los estudiantes todos con el fin de contribuir al a mejoramiento efectivo de la educación en la ciudad.

32010010001 - Indicador: Niños y niñas matriculados en el nivel de preescolar

CUADRO 6

Ejecución Acumulada Niños y niñas matriculados en el nivel de preescolar

Cali 2015

Meta 2012	Ejecución 2012	Meta 2013	Ejecución 2013	Meta 2014	Ejecución 2014	Meta 2015	Ejecución 2015
32.997	29.034	33.768	38.044	38.100	37.485	38.150	37.485

Para atender el fortalecimiento de la atención a los niños y niñas de transición en las Instituciones Educativas en el Municipio de Santiago de Cali se contó con una ejecución de \$451.487.523 para el 2.015, y con \$581.487.522 en el cuatrienio. Se realizó la formación a maestros de preescolar en 30 Instituciones Educativas para la articulación pedagógica desde el marco Curricular y acompañamiento In situ a 30 IEO beneficiando a 11.294 estudiantes.

Facilitar el tránsito del niño de la vida familiar a la vida escolar fue una preocupación de todos los actores que de una u otra manera se comprometieron con esta población infantil. Por eso, la educación que se les brindó apuntó a satisfacer sus necesidades e intereses, es decir, la escuela se preocupó porque los espacios pedagógicos y educativos que se les ofrecieron, tuvieran significado para ellos, que estuvieran dotados de ambientes lúdicos y que respondieran a una realidad. En ese transitar de Preescolar a primero y de primero a segundo, la escuela debe ser mediadora para favorecer una adecuada transición cultural y social de los niños de estos grados.

La Secretaria de Educación Municipal ha venido manejando un Proyecto de "FORTALECIMIENTO DE LA ATENCIÓN A LOS NIÑOS Y NIÑAS DE TRANSICIÓN EN LAS INSTITUCIONES EDUCATIVAS EN EL MUNICIPIO DE SANTIAGO DE CALI entre los años 2012 y 2015 en el que se ha contemplado las actividades de formación, sistematización y movilización social. También se tuvo en cuenta para este propósito la dotación de cuentos y material didáctico para las Instituciones Educativas Oficiales, adecuación de los ambientes con la decoración acorde a las temáticas a trabajar en los diferentes talleres de articulación de niveles utilizando materiales sencillos, combinación del juego, el arte, la exploración del medio y el teatro que permite a los docentes utilizar estas estrategias en su labor pedagógica diaria con las niñas, niños de nuestras instituciones educativas oficiales.

Para fortalecer el trabajo en equipo entre los docentes y garantizar su participación decidida se les facilitaron espacios agradables para sus procesos de formación y capacitación.

CUADRO 7
Niños y niñas matriculados en el nivel de preescolar
Principales Logros Obtenidos Con Acciones De Gestión

Talleres	N de Instituciones	Participantes
Socialización del documento Orientaciones Pedagógicas para el grado de Transición.	91	93
Proyectos pedagógicos de Aula y transversalidad en el currículo.	91	65
Entrega Pedagógica – Arte y Educación	13 Oficiales y Privadas	69
Presentación documento “Orientaciones para la promoción de Transiciones de niñas y niños en el entorno Educativo-Ministerio.	Colegios privados y Oficiales	476
Desarrollo Infantil	91	118
Socialización y pautas para la participación del festival de la niñez	91	54
Aplicación de encuesta para identificar necesidades de formación.	91	89

32010010002-Indicador: Niños, niñas y adolescentes matriculados en el nivel de primaria.

CUADRO 8
Ejecución acumulada de Niños, niñas y adolescentes matriculados en el nivel de primaria
Cali 2015

Meta 2012	Ejecución 2012	Meta 2013	Ejecución 2013	Meta 2014	Ejecución 2014	Meta 2015	Ejecución 2015
178.441	167.289	179.187	166.803	179.933	164.490	180.677	164.690

El proceso de orientación y desarrollo para esta población atendida durante el cuatrienio consistió en implementar procesos de habilidades comunicativas, conocimientos matemáticos, formación artística y en valores y comprensión del medio físico, social y cultural. Para lograr una atención integral que posibilite el acceso y la permanencia en el Sistema Educativo se consolidaron estrategias como: la Gratuidad, el transporte y la alimentación. También se ejecutó un monto correspondiente a \$ 55.459.437.370 en gastos de funcionamiento para su atención.

Población atendida durante la vigencia 2015: 164.690

32010010003-Indicador: Niños, niñas, adolescentes y jóvenes matriculados en el nivel de secundaria.

CUADRO 9

Ejecución Acumulada de los Niños, niñas, adolescentes y jóvenes matriculados en el nivel de secundaria

Cali 2015

Meta 2012	Ejecución 2012	Meta 2013	Ejecución 2013	Meta 2014	Ejecución 2014	Meta 2015	Ejecución 2015
137.708	128.259	138.901	129.586	140.094	127.352	141.286	127.352

En este nivel, para la atención de los NNAJ, durante el cuatrienio, se implementaron en el aula: el desarrollo del razonamiento lógico, el conocimiento de las ciencias, la historia y el universo, el desarrollo del sentido crítico, el acompañamiento con psicólogos y estrategias para la sana convivencia, fortalecimiento en uso de Tecnologías y estrategias en el currículo pertinentes a sus contextos de vulnerabilidad. También se garantizó la gratuidad, transporte y alimentación para posibilitar el acceso y la permanencia en el Sistema Educativo.

Se atendió una población estudiantil de 127.352, durante la vigencia 2015.

32010010004-Indicador: Adolescentes y jóvenes matriculados en el nivel de media

CUADRO 10

Ejecución Acumulada en los Adolescentes y jóvenes matriculados en el nivel de media

Cali 2015

Meta 2012	Ejecución 2012	Meta 2013	Ejecución 2013	Meta 2014	Ejecución 2014	Meta 2015	Ejecución 2015
53.389	49.186	55.650	49.457	57.911	47.949	60.170	47.949

La Secretaría de Educación Municipal implementó durante el cuatrienio, en la atención para esta población, estrategias que fortalecieron el acceso y la permanencia en el sistema educativo, porque en estos niveles de la educación media es muy alto el abandono del sistema educativo, por necesidades familiares que forzan a éstos jóvenes a vincularse al sector productivo de manera temprana. También las barreras invisibles en los territorios de los barrios que ellos habitan impiden el acceso. Entonces, la gratuidad, el transporte escolar, la alimentación a los estudiantes de territorios TIOS, la entrega del maletín con insumos, el acompañamiento psicológico y una apuesta pedagógica que fomenta la comprensión de ideas, valores universales y la preparación para la formación superior y para el trabajo, mediante sus dos modalidades técnica y académica son garantes del acceso y la permanencia de esta población.

El número de estudiantes matriculados durante la vigencia 2015 fue: 47.949

32010010005- Indicador: Jóvenes y adultos vinculados al sistema educativo por ciclos acelerados

CUADRO 11

Ejecución acumulada de los Jóvenes y adultos vinculados al sistema educativo por ciclos acelerados

Cali 2015

Meta 2012	Ejecución 2012	Meta 2013	Ejecución 2013	Meta 2014	Ejecución 2014	Meta 2015	Ejecución 2015
11.189	23.380	23.397	24.605	24.605	23.124	35.810	23.050

El cumplimiento de la meta deriva de recursos del MEN para pago de horas extras en ciclos educativos que se implementen con metodologías existentes en el portafolio del MEN y un proyecto a ejecutar con recursos propios y gestión con una caja de Compensación. \$4.934.693.642 SON LOS RECURSOS ASIGNADOS A 2015 POR CONCEPTO DE PAGO DE HORAS EXTRAS PARA DOCENTES (\$4.714.352.099) Y DIRECTIVOS DOCENTES (\$220.341.543).

Durante las vigencias 2012-2015 la Secretaria de Educación Municipal atendió un promedio de 23.537 jóvenes y adultos vinculados al sistema educativo por ciclos acelerados. El cumplimiento de la Meta del cuatrenio fue del 65.3%

32010010006-Indicador: Niños, niñas y jóvenes en situación de deserción escolar en el sistema educativo regular oficial

CUADRO 12

Ejecución Acumulada de los Niños, niñas y jóvenes en situación de deserción escolar en el sistema educativo regular oficial

Cali 2015

Meta 2012	Ejecución 2012	Meta 2013	Ejecución 2013	Meta 2013	Ejecución 2014	Meta 2015	Ejecución 2015
9.413	9.909	8.917	7.640	8.421	5.189	7.927	4.081

El reporte de deserción calculado por el área de acceso y permanencia de la Secretaría de Educación es de 4.081 niños, niñas y jóvenes en el 2015. Durante las vigencias 2012-2015 se mostró un exitoso cumplimiento de la estrategia. Este es un gran logro ya que está por debajo de la meta calculada para esta vigencia, lo cual indica los avances en las estrategias de permanencia que se vienen ejecutando.

Para el alcance de este logro se realizaron diferentes estrategias con una ejecución presupuestal de \$22.396.013.319 en la vigencia 2015 y de \$ 46.741.757.419 en el cuatrenio.

Esta estrategia tiene como objetivo facilitar el acceso y la permanencia en el Sistema Educativo Oficial de la población estudiantil residente en la zona rural, ladera, comunas deficitarias y vulnerables del Municipio de Santiago de Cali a través del transporte escolar y el subsidio de tarjeta estudiantil MIO.

Con esta estrategia se atendieron 11.361 estudiantes al brindarles el Servicio de Transporte Escolar a los niños que residen en Comunas deficitarias de la zona urbana, rural y ladera.

Este proyecto tuvo un valor de \$8.395.947.134 y se beneficiaron estudiantes de las zonas rurales, ladera, llano verde y urbano. Su porcentaje de ejecución fue del 100%.

Para la tarjeta MIO estudiantil tuvimos el siguiente comportamiento en 2015:

- Se adquirieron 3.921 tarjetas a través del contrato con FUDUMIO.
- Se han entregado a los estudiantes un total de 1.981 tarjetas, tanto para los que la recibieron por primera vez como para los que requirieron la permanencia de la estrategia a través de la recarga.
- Se contará con un remanente de 3.183 tarjetas estudiantiles para iniciar la entrega en el año lectivo 2016.

Para la SEM fue de suma importancia brindar el acceso y la permanencia de los niños y niñas entre los 9 y 16 años en condición de extra edad en el sistema educativo oficial de Santiago De Cali en los grados de básica primaria y aportar a la nivelación académica.

La atención de metodologías educativas flexibles se dio por medio del fortalecimiento del acceso y permanencia de niños y niñas en condición de extra edad gracias a la implementación de metodologías flexibles en básica primaria (Brújula y Aceleración del Aprendizaje).

Brújula:

El Programa Brújula es un modelo de aprendizajes básicos con énfasis en competencias ciudadanas propio del Municipio de Santiago de Cali, que se configuró como una alternativa de vinculación de población en condición de extra edad entre 9 y 16 años que no manejan la lectura, la escritura y matemáticas básicas para acceder a Aceleración del Aprendizaje. Este modelo se encuentra en fase piloto y en estudio por parte del Ministerio para ser adoptado como modelo de aprendizajes básicos a nivel Nacional.

Aceleración del Aprendizaje:

Modelo educativo que apoya a los niños, niñas y jóvenes entre los 9 y los 16 años de edad, que no hayan terminado la básica primaria, que sepan leer y escribir y que se encuentren en extra edad con el fin de que mejoren su autoestima, desarrollen las competencias de la básica primaria, permanezcan en la escuela y se nivelen para continuar sus estudios de básica secundaria. La atención de metodologías educativas flexibles se da por medio del fortalecimiento del acceso y permanencia de niños y niñas en condición de extra edad por medio de la implementación de metodologías flexibles en básica primaria (Brújula y Aceleración del Aprendizaje).

A la fecha este proyecto ha contado con una ejecución presupuestal de \$682'462.696 correspondiente al 70% del presupuesto.

Actualmente contamos con 94 aulas en 45 Instituciones Educativas Oficiales en la cual se están atendiendo aproximadamente 1.791 estudiantes en condición de extra edad con base en el reporte del SIMAT con corte al 30 de septiembre de 2015, de los cuales 1.142 pertenecen al programa de Aceleración del Aprendizaje y 649 a Brújula. Esta población en su mayoría estaban en situación de deserción y por fuera del sistema y en menor cantidad rezagados por

fracaso escolar, presentando características sociales que han contribuido a la extra edad y que encarna desafíos al docente de cada aula para lograr el clima de aula adecuado y garantizar el aprendizaje en contextos difíciles, como el desplazamiento forzado por la violencia y el trabajo infantil.

Se realizaron acciones de acompañamiento que incluyeron:

Capacitación a los docentes nuevos en las metodologías de Aceleración del Aprendizaje y Brújula y el refuerzo a los docentes antiguos en las metodologías a través de los talleres realizados en articulación con Fundación Carvajal.

Participación en la VI Semana por la Educación “Miradas Pedagógicas con calidad”.

Seguimiento a 5 canastas de aceleración del aprendizaje gestionadas con el MEN y entregadas en las IEO.

Envío de relación de aulas al subproceso de mejoramiento de la calidad educativa con el fin de articular el fortalecimiento del PEI en las Instituciones con modelos educativos flexibles.

Coordinación de capacitación inicial a docentes nuevos de modelos educativos flexibles nombrados en el proceso de la Oferta Pública de Empleos de Carrera OPEC. Acompañamiento a la implementación de los modelos educativos flexibles a través de visitas en aulas.

Es importante destacar las alianzas con Fundación Dividendo por Colombia, Corficolombiana y la Fundación Carvajal quienes han acompañado y contribuido al proceso de fortalecimiento de la implementación de Metodologías Educativas Flexibles.

32010010007-Indicador: Aulas nuevas en las Instituciones Educativas Oficiales construidas con normas NTC.

CUADRO 13

Ejecución de Aulas nuevas en las Instituciones Educativas Oficiales construidas con normas NTC

Cali 2015

Meta 2012	Ejecución 2012	Meta 2013	Ejecución 2013	Meta 2014	Ejecución 2014	Meta 2015	Ejecución 2015
87	11	130	170	176	216	315	258

Desde la Secretaria de Educación se desarrollaron acciones que propendieron por el mejoramiento de la calidad y la ampliación de la cobertura educativa en el municipio de Santiago de Cali. Es así como en la vigencia 2015 se armonizaron a este indicador dos (2) proyectos de inversión para la construcción de aulas y diferentes ambientes escolares con una ejecución de \$39.846.902.360. Se terminaron de construir 31 Aulas y quedan obras en ejecución como son la terminación de 2 CDI y 72 aulas más que se entregarán en el primer semestre 2016. Además se proyectó la construcción de 110 aulas con recursos garantizados por vigencias futuras 2015-2018.

Para el avance en el cumplimiento del indicador del PDM, además de las 31 aulas con recursos de Dependencia, se suman 11 aulas más construidas en el Centro de Desarrollo Infantil Santa

Elena por la gestión realizada desde la Administración Municipal con la empresa privada, para un total de 42 aulas nuevas. El acumulado en la meta es de 258 aulas construidas y un porcentaje de avance del 82% con relación a la meta del cuatrienio. La inversión realizada por la Secretaría de Educación para este indicador fue de \$59.509.916.005.

32010010008-Indicador: Mantenimiento de aulas existentes en las Instituciones Educativas Oficiales bajo normas NTC

CUADRO 14

Ejecución Acumulada de las aulas existentes en las Instituciones Educativas Oficiales bajo normas NTC

Cali 2015

Meta 2012	Ejecución 2012	Meta 2013	Ejecución 2013	Meta 2014	Ejecución 2014	Meta 2015	Ejecución 2015
142	67	145	102	165	125	367	144

Para el mantenimiento de Aulas existentes en la Instituciones Educativas Oficiales del Municipio Santiago de Cali se invirtieron recursos en la actual vigencia por valor de \$ 512.208.414 donde se adecuaron 19 aulas y quedó un recurso para respaldar una licitación en curso de la vigencia 2016.

La ejecución acumulada para esta meta es de 144 aulas con mantenimiento y un porcentaje del 39% con respecto a la meta del cuatrienio y una ejecución de \$4.108.588.422. Para esta meta se tuvo en cuenta el análisis de vulnerabilidad y la observancia de las normas técnicas colombianas referentes a la construcción sismo-resistente NSR 10 y el planeamiento y diseño de instalaciones y ambientes escolares NTC 4595. A la hora de adecuar algunas aulas existentes se llegó a la conclusión técnica, por su condición, que era más conveniente demolerlas y construirlas nuevas.

32010010009-Indicador: Mantenimiento, adecuación de ambientes escolares

CUADRO 15

Ejecución Acumulada se hace el Mantenimiento y adecuación de 183 ambientes escolares

Cali 2015

Meta 2012	Ejecución 2012	Meta 2013	Ejecución 2013	Meta 2014	Ejecución 2014	Meta 2015	Ejecución 2015
94	143	163	189	239	250	266	286

En la vigencia 2015 se ejecutaron recursos por valor de \$ 13.513.882.028: Por Dependencia \$9.934.954.782 que permitieron hacer 26 mantenimientos y por Situado fiscal \$3.578.927.246 para 10 mantenimientos o adecuaciones de ambientes escolares más.

Con respecto al avance en el cumplimiento del indicador del PDM (Plan de desarrollo Municipal) hay una meta acumulada de 286 mantenimientos y adecuaciones a las Sedes

educativas Oficiales para un porcentaje del 108% de meta establecida para el cuatrienio, con una inversión de \$34.982.144.437.

Consolidando todas las acciones realizadas para el mejoramiento de la infraestructura educativa durante el cuatrienio se obtiene que se ha beneficiado a 133 Sedes Educativas y aproximadamente 127 mil estudiantes de las comunas y corregimientos del Municipio de Santiago de Cali

PROGRAMA COLEGIOS DIEZ MEN-SEM

En articulación con el Ministerio de Educación Nacional, el Programa Colegios Diez evaluará por medio de un índice, el grado de Calidad de las Instituciones Educativas oficiales. Referente a la infraestructura escolar, el Municipio de Santiago de Cali, Secretaria de Educación, adelantó desde el mes de enero de 2015 las gestiones pertinentes para el proceso *ante el MEN que se financiaron con recursos de Ley 21* donde se postularon 75 Sedes educativas para las cuales se pretende mejorar las actuales condiciones de la infraestructura para la implementación de la jornada única.

32010010010-Indicador: Dotación de Instituciones Educativas

En las vigencia 2012-2015 la Secretaria de Educación a través de varios proyectos adelantó la dotación de las 91 Instituciones Educativas. En la vigencia 2014 se alcanzó la meta del cuatrienio lo que evidencia la gestión de la Secretaria en el cumplimiento de las metas proyectadas. En la vigencia 2015 se logró una ejecución presupuestal de \$ 889.824.435 y de \$4.806.267.320 en el cuatrienio.

CUADRO 16

Ejecución Acumulada se hace Dotación a 88 Instituciones Educativas

Cali 2015

Meta 2012	Ejecución 2012	Meta 2013	Ejecución 2013	Meta 2014	Ejecución 2014	Meta 2015	Ejecución 2015
20	23	40	45	60	91	91	91

La SEM desarrollo a través del proyecto 2039871 “Dotación de equipos, material didáctico, insumos y suministros para las instituciones Educativas Oficiales del Municipio Santiago de Cali” la dotación de mobiliario escolar a Instituciones Educativas Oficiales.

Este proceso pedagógico fue ejecutado por las Instituciones Educativas Técnico-industriales (IETI) Antonio José Camacho, CASD Santo Tomás, Golondrinas, Alfonso López Pumarejo y Ciudadela Desepaz, articulado al Proyecto ‘TIT@, Educación Digital para Todos siendo formativo en las especialidades de metalmecánica, ebanistería, metalistería y soldadura.

Adicionalmente, se fortalecieron en la comunidad educativa los valores de cooperación, solidaridad, responsabilidad y sentido de pertenencia con el colegio y la educación oficial, con

una participación aproximada de 800 estudiantes, principalmente de grados 10 y 11; **10** docentes, **21** egresados, **16** funcionarios administrativos y hasta 30 padres de familia, cumpliendo con las normas técnicas.

CUADRO 17
Pupitres Entregados A Las I.E.O. En La 2ª Etapa Producción
Cali 2015

Comuna	IEO Dotada	Mesas	Asientos
16	CRISTÓBAL COLÓN	432	432
13	EL DIAMANTE	668	668
8	JOSÉ MANUEL SAAVEDRA GALINDO	532	532
9	ANTONIO JOSE CAMACHO	566	539
11	DIEZ DE MAYO	118	80
10	JOSÉ MARÍA CARBONEL	456	456
14	MONSEÑOR RAMON ARCILA	646	646
18	JUAN PABLO II	456	456
20	MULTIPROPOSITO	570	570
11	I.E. BOYACA	304	304
6	I.E. PEDRO ANTONIO MOLINA	456	456
64	MONTEBELLO	300	300
10	MARICE SINISTERRA	380	380
1	ISAIAS GAMBOA	312	312
4	INEM	100	100
4	CASD	390	390
8	EVARISTO GARCIA	300	300
10	JOSE MARIA VIVAS BALCÁZAR	200	200
5	SIMÓN RODRIGUEZ	200	200
3	SANTA LIBRADA -SEDE INDÍGENA	58	58
TOTAL		7444	7379

CUADRO 18
Número de Mesas y Asientos Entregados a las IEO

	Mesas	Asientos
1	7444	7379
2	2216	2281
Total	9660	9660

Con los nuevos pupitres se beneficia a aproximadamente 40.000 estudiantes.

En términos ambientales el proyecto conllevó la limpieza y aprovechamiento digno de unos **60** espacios que durante mucho tiempo estuvieron invadidos con chatarra de pupitres, a los cuales se les extrajeron las partes en buen estado, transformándolas en asientos para las

mesas unipersonales que se produjeron totalmente nuevas, beneficiando a la comunidad educativa de cerca de 45 I.E.

Así mismo se han entregado 3.527 sillas universitarias, en buen estado para reusó, beneficiando a otros 8.000 estudiantes aproximadamente.

Se fortalecieron las I.E.T.I. Productoras con maquinaria de punta para la cualificación de la educación técnica, con una inversión de aproximadamente 400 millones de pesos en equipos de soldadura, horno y pintura electrostática, compresores de aire, tronzadoras, dobladora industrial, cortadoras de lámina, lijadoras, pulidoras y taladros industriales, aerógrafos, sierras sable y circular, caladoras, esmeriles, entre otras herramientas y elementos de seguridad industrial.

Adicionalmente la SEM aprobó, en el presupuesto de 2015, la suma de \$148.200.000 para la producción de nuevos pupitres, para niños con Necesidades Educativas Especiales (N.E.E.). Así mismo, la SEM lideró la dotación a Laboratorios de Instituciones Educativas Oficiales, la dotación de material Didáctico a Instituciones Educativas Oficiales, así como también la dotación de papelería y suministros a Instituciones a las 91 Instituciones Educativas Oficiales y la Dotación de Maquinaria y Equipos a la Institución Educativa Oficial Santo Tomas.

32010010011-Indicador: Instituciones educativas administrando fondos de servicios educativos

En la vigencia 2015 se realizó el acompañamiento y asesoría a los 91 IE para que realizaran el registro y ajustes necesarios para la presentación de la información financiera, presupuestal y contable con la calidad y cumplimiento de las normatividad presupuestal y régimen de contabilidad pública, logrando el reporte de la Ejecución presupuestal de las 91 IEO y su registro presupuestal al cierre del periodo 2015.

CUADRO 19
Ejecución Acumulada de Instituciones educativas administrando fondos de servicios educativos
Cali 2015

Meta 2012	Ejecución 2012	Meta 2013	Ejecución 2013	Meta 2014	Ejecución 2014	Meta 2015	Ejecución 2015
91	91	91	91	91	91	91	91

En las vigencias 2013-2015 se realizaron visitas de acompañamiento, revisión y asesoría suscribiendo actas en las cuales se plasma la responsabilidad de suscripción de planes de mejoramientos y buscando con ello minimizar riesgos.

Con una ejecución presupuestal de \$3.333.039.633 para la vigencia 2015 y para un total de presupuesto Ejecutado de 35.541.126.544 en el total de las vigencias.

32010010012-Indicador: Pago a personal docente, administrativo y contratos de cobertura educativa

Pago a personal docente.

Durante las vigencias 2012-2015 la dependencia canceló la nómina de la Secretaria de Educación con un promedio de ejecución del 96%. En la vigencia 2015 la Secretaria de Educación a través del Proyecto “40075 Administración pago personal docentes, Directivos docentes, administrativos y apoyo a la gestión administrativa de la SEM del Municipio de Santiago de Cali” realizó el pago de la nómina de la secretaria a 7744 Maestros, directivos y administrativos de las Instituciones educativas y la planta central con un presupuesto definitivo de \$375.533.075.771 y una ejecución de \$346.261.018.829 a Diciembre 31 de 2015. Durante las vigencias 2012-2015 la Secretaria de Educación ejecutó un presupuesto de \$1.643.842.489.892 en el pago de la Nómina de la Secretaria de Educación.

CUADRO 20

Ejecución Acumulada de Pagos realizados al personal docente, administrativo y contratos de cobertura educativa
Cali 2015

Meta 2012	Ejecución 2012	Meta 2013	Ejecución 2013	Meta 2014	Ejecución 2014	Meta 2015	Ejecución 2015
100	89	100	93	100	98	100	98,3

La Secretaria de Educación a través de los proyectos de cobertura educativa atendió en la vigencia 2015 a 100.565 estudiantes con presupuesto asignado de \$130.672.022.709 y del cual se ejecutó \$129.161.907.243, es decir, un 99%.

32010010013-Indicador: Establecimientos de educación para el trabajo y el desarrollo humano con regulación por parte de la SEM.

CUADRO 21

Ejecucion Acumulada Establecimientos de educación para el trabajo y el desarrollo humano con regulación por parte de la SEM
Cali 2015

Meta 2012	Ejecución 2012	Meta 2013	Ejecución 2013	Meta 2014	Ejecución 2014	Meta 2015	Ejecución 2015
20	5	100	197	220	292	380	396

En la vigencia 2015, el equipo de Inspección y Vigilancia de la Secretaria de Educación reporta Ciento cuatro (104) visitas de control realizadas a establecimientos de educación para el trabajo y el desarrollo humano. Las visitas de control programadas se hicieron en cumplimiento de las metas establecidas en el Plan Operativo de Inspección y Vigilancia 2015 con participación directa de los servidores públicos del proceso en las zonas educativas a quienes le fueron facilitados recursos para la movilidad.

Con respecto al cumplimiento del indicador del PDM hay una meta acumulada al 2015 de 396 establecimientos de Educación para el trabajo y el Desarrollo Humano con regulación por parte de la SEM para un porcentaje del 104%, superando la meta establecida.

Cabe resaltar que según lo establecido en el Acuerdo Municipal 0371 de noviembre 14 de 2014, reglamentado por el Decreto Municipal 411.0.20.0147 de marzo 31 de 2015, a partir del presente año, la Secretaría de Educación de Santiago de Cali inició el cobro de licencia de funcionamiento, registro o renovación de registro de programas de formación y otros trámites en educación para el trabajo y el desarrollo humano.

Lo recaudado por los anteriores conceptos ha permitido diseñar proyectos de inversión para los años 2015 y 2016 con el fin de mejorar los procedimientos de expedición de actos administrativos y fortalecer el ejercicio de inspección y vigilancia sobre los establecimientos educativos.

El proyecto del año 2015, en proceso de ejecución, fue aforado en nueve millones ochocientos ochenta y cuatro mil trescientos veintinueve pesos (\$9'884.329), para acciones de control, dotación de equipos, dotación de materiales y suministros y socialización del marco jurídico y los procedimientos en la prestación del servicio.

32010010014-Indicador: Instituciones educativas oficiales beneficiadas con desayunos escolares

El presente indicador se estableció para cubrir las Instituciones Educativas del sector oficial que no se podían incluir en el Indicador de Alimentación escolar ubicado en la línea 1 para dar desarrollo al programa de Lucha contra la pobreza ya que se excluyeron las Instituciones educativas que están en comunas no incluidas en los Territorios de Inclusión y Oportunidades (TIO). Sin embargo, el PAE es una estrategia que busca cubrir la totalidad de la población estudiantil en edad escolar registrada en la matrícula oficial.

CUADRO 22

Ejecución Acumulada Instituciones educativas oficiales con desayunos escolares

Cali 2015

Meta 2012	Ejecución 2012	Meta 2013	Ejecución 2013	Meta 2014	Ejecución 2014	Meta 2015	Ejecución 2015
18	18	18	57	57	57	57	57

El indicador cumplió cada uno de las metas programadas en las vigencias 2012-2015 mostrando un buen desempeño gracias a los esfuerzos realizados y a la gestión de la secretaria de Educación. En la vigencia 2015 presentó una inversión de \$15.194.553.492 y de \$ 29.857.336.081 en el cuatrienio.

Para el logro del objetivo de este indicador en la vigencia 2015 se proyectó una inversión de \$15.451.757.992 con el proyecto "Fortalecimiento del Programa de alimentación Escolar en el Municipio de Santiago de Cali" desde el cual se prestó atención a estudiantes de 57 Instituciones Educativas Oficiales, urbanas y rurales, dando cumplimiento a la meta programada, así como a estudiantes de 7 establecimientos educativos con cobertura contratada, garantizando el complemento alimentario a 79.705 estudiantes, 138.708 de matrícula oficial y 50.584 de cobertura contratada.

32010010015-Indicador: Pago de servicios públicos y arrendamientos de sedes educativas oficiales

En la vigencia 2012-2015 la Secretaria de Educación ha realizado el pago de los servicios Públicos a las 91 instituciones Educativas y los arrendamientos de las Instituciones Educativas proyectadas en los proyectos asociados al indicador con una ejecución de \$7.786.309.099 .

Durante las cuatros vigencias, la Secretaria de Educación ha realizado una inversión total de \$7.786.309.099 en la vigencia 2015 y de \$29.857.336.081 en el cuatrienio en el pago de los servicios Públicos y de arrendamientos a las Instituciones Educativas Oficiales proyectadas.

CUADRO 23

Ejecución Acumulada de Pago de servicios públicos y arrendamientos de sedes educativas oficiales

Cali 2015

Meta 2012	Ejecución 2012	Meta 2013	Ejecución 2013	Meta 2014	Ejecución 2014	Meta 2015	Ejecución 2015
100%	nd	100%	99%	100%	99%	100%	84%

9.2.1.2 Programa 2.1.2: Tecnología Digital en el Aula

32010020001-Indicador: Computadores para uso en el aula de los estudiantes de las instituciones educativas oficiales.

En la vigencia 2014-2015 el proceso para la compra de los equipos cómputo se llevó a cabo a través del proyecto TIT@ que cuenta con recursos del Municipio y del Sistema General de Regalías a través de dos proyectos “Desarrollo y Educación Digital” que cuentan con recursos SGP y el proyecto “Desarrollo y educación Digital para todos Cali, Valle del Cauca, occidente Contrapartida”, que es la contrapartida del Municipio para la compra de Computadores.

La ejecución durante la vigencia 2015 fue de 41.323.718.517, y en el cuatrienio fue de \$68.248.067.782. El cumplimiento del indicador tuvo 41.7%.

El Proyecto TiT@ maneja cuatro (4) componentes que son: 1) Pedagogía, 2) Comunidad Educativa, 3) Tecnología y 4) Sostenibilidad, de los cuales se han obtenido los siguientes resultados:

CUADRO 24

Ejecucion Acumulada de Computadores para uso en el aula (por fuera de la sala de sistemas) de los estudiantes de las instituciones educativas oficiales.

Cali 2015

Meta 2012	Ejecución 2012	Meta 2013	Ejecución 2013	Meta 2014	Ejecución 2014	Meta 2015	Ejecución 2015
--------------	-------------------	--------------	-------------------	--------------	-------------------	--------------	-------------------

37.500	0	75.000	0	112.500	8.800	150.000	62.622
--------	---	--------	---	---------	-------	---------	--------

• COMPONENTE PEDAGOGICO

Formación a docentes de las instituciones educativas oficiales, profesionales idóneos y acompañamiento in situ, en la metodología pedagógica mediado por TIC para desarrollar competencias del Siglo XXI, tales como habilidades de indagación, innovación y emprendimiento en los estudiantes de las I.E.O:

1. Formadores de Formadores de las instituciones educativas oficiales capacitados en la estrategia pedagógica mediada por TIC para desarrollar competencias del Siglo XXI, tales como habilidades de indagación, innovación y emprendimiento en los estudiantes de las I.E.O
2. Formación de docentes de las instituciones educativas capacitados en la estrategia pedagógica mediada por TIC para desarrollar competencias del Siglo XXI, tales como habilidades de indagación, innovación y emprendimiento en los estudiantes de las I.E.O. quienes recibieron un Diplomado con una intensidad horaria de 140 horas.
3. Fortalecimiento de 13 comunidades virtuales de práctica de docentes para la investigación y práctica, el desarrollo de proyectos de aula y contenidos digitales en el marco de la formación de los docentes.
4. Visitas y Participación en eventos para intercambio de experiencias nacionales e internacionales
5. Seminarios con expertos en temas transversales (Emprendedores, semilleros TIC, medio ambiente, etc.) y líneas de investigación.
6. Cursos de cualificación de docentes con programa de bilingüismo.

• COMPONENTE DE COMUNICACIONES Y GESTIÓN DE CAMBIO

Fortalecimiento de la gestión de cambio, en las instituciones educativas del municipio de Santiago de Cali de las fases del proyecto, a través del desarrollo de piezas de comunicación con avances del proyecto, información general e información específica relacionada con la labor docente.

1. Diseño, desarrollo e implementación de la estrategia de comunicación para la apropiación del Proyecto por parte de la comunidad educativa en las instituciones educativas.
2. Encuestas para identificar el estado de conocimiento y apropiación del proyecto en los actores del sistema educativo antes, durante y después de la intervención.
3. Divulgaciones del proyecto para la socialización y apropiación de la comunidad educativa, en las instituciones educativas beneficiadas por el programa.
4. Talleres y actividades para fortalecer competencias para el cambio, el cuidado de las dotaciones y la apropiación de los componentes del proyecto en los actores de la comunidad educativa (directivos docentes, docentes, padres de familia, personal administrativo y estudiantes) en las IEO

• COMPONENTE DE SOSTENIBILIDAD

1. Implementación de la Mesa de Servicio y el semillero de soporte que permitirá darle sostenibilidad al proyecto.
2. Los docentes en formación están en la capacidad de transferir el conocimiento, actualmente la capacitación se dicta a docentes nombrados para garantizar la permanencia del proyecto.
3. La pedagogía de competencias del siglo XXI es independiente de los dispositivos por lo anterior las TIC son por el momento una herramienta que les permitirá desarrollarlas.

4. En el futuro los docentes formados estarán en la capacidad de usar cualquier dispositivo que le permita llegar a los estudiantes, cambiar su pensamiento y tener una mirada diferente para el futuro.

• COMPONENTE TECNOLÓGICO

Se realizaron acciones importantes como:

1. Robustecimiento red de datos y acometida eléctrica por sede para soportar la solución tecnológica.
2. Implementación de sedes con soluciones tecnológicas (dispositivos terminal digital de aprendizaje -TDA, tableros interactivo, rack de almacenamiento de TDA.)
3. Adquisición e implementación de la Plataforma de Gestión educativa.
4. Compra de 62622 computadores y tabletas para las Instituciones Educativas Oficiales de Cali.

32010020002-Indicador: Computadores de las instituciones educativas oficiales en las salas de sistemas con licenciamiento de software

La dependencia hizo la compra de 9100 licencias de software para los computadores de las Instituciones educativas oficiales del municipio en la vigencia 2014, superando la meta establecida para el cuatrienio. La dependencia realizó la ejecución de \$355.740.000 en la vigencia 2015 y \$580.314.581 en el cuatrienio.

CUADRO 25

Ejecucion Acumulado de Computadores de las instituciones educativas oficiales en las salas de sistemas con licenciamiento de software

Cali 2015

Meta 2012	Ejecución 2012	Meta 2013	Ejecución 2013	Meta 2014	Ejecución 2014	Meta 2015	Ejecución 2015
6.932	6.161	6.932	6.161	8.474	9.100	9.235	9.100

En la vigencia 2014, a través del contrato SEM-4143.0.26.488.2015 de Mayo 28 del 2015 entre el Municipio y la empresa Controles Empresariales se adquirieron las siguientes licencias: FQC-02869 WinPro ALNG UpgrdSAPk MVL PtnrsinLrning para un total de 8.531 licencias FAC, con fecha de vencimiento comprendida entre julio 01 de 2015 al 30 de junio de 2016. 79P-03845 OfficeProPlus ALNG LicSAPk MVL PtnrsinLrning para un total de 8531 licencias FAC, con fecha de vencimiento comprendida entre Julio 01 de 2015 al 30 de Junio de 2016.

Por otro lado, el proyecto tenía presupuestado la compra de 10.465 licencias, las cuales no pudieron ser adquiridas en su totalidad debido principalmente al incremento del dólar y retiro del presupuesto inicial de \$18.000.000, rubro que fue traslado por orden del Secretario de Educación a otra actividad de mayor prioridad, quedándose este proyecto sin este presupuesto.

Indicador: Docentes de las Instituciones Educativas Oficiales capacitados en uso de TIC's

32010020003- El indicador durante las vigencias 2012-2015 cumplió satisfactoriamente con cada una de las metas anuales programadas.

CUADRO 26

Ejecución acumulada de Docentes de las Instituciones Educativas Oficiales en uso de TIC's como herramienta para mejorar el aprendizaje de los estudiantes en el aula

Cali 2015

Meta 2012	Ejecución 2012	Meta 2013	Ejecución 2013	Meta 2014	Ejecución 2014	Meta 2015	Ejecución 2015
4.195	3.356	4.195	4.068	4.386	5.381	6.712	7.886

Durante las vigencias, la Secretaría de Educación adelantó acciones para la formación de docentes en el uso de Tics por medio de gestión, recursos propios y de regalías teniendo como resultado la capacitación de 4.530 maestros en los cuatro años de gobierno. En la vigencia 2015 a través del proyecto 2040034 “CAPACITACIÓN DE DOCENTES EN EL USO PEDAGÓGICO DE LAS TIC DE LAS INSTITUCIONES EDUCATIVAS OFICIALES DEL MUNICIPIO DE SANTIAGO DE CALI” se realizó la capacitación a 1.905 docentes de las instituciones educativas y acompañamiento in situ, en el modelo pedagógico mediado por TIC para desarrollar competencias del Siglo XXI, tales como habilidades de indagación, innovación y emprendimiento en los estudiantes de las I.E.O y acompañamiento a 2.149 docentes para facilitar su formación en el uso de las TIC y el desarrollo de competencias del siglo XXI FASE 3 Y 4 con una ejecución presupuestal de \$394.539.970 en la vigencia 2015 y de \$3.234.139.970 en la totalidad las vigencias mencionadas

32010020004-Indicador: Adecuación de salas de sistemas en instituciones educativas

CUADRO 27

Ejecución Acumulado Adecuan Salas de sistemas en instituciones educativas

Cali 2015

Meta 2012	Ejecución 2012	Meta 2013	Ejecución 2013	Meta 2014	Ejecución 2014	Meta 2015	Ejecución 2015
169	106	179	106	219	106	256	446

En las vigencias 20014 y 2015, la Secretaria de Educación a través de proyecto 2040080 “Adecuación de la infraestructura tecnológica de las Salas-aulas Digitales de las Instituciones Educativas Oficiales del Municipio de Santiago de Cali” adelantó el proceso de adecuación de salas de sistemas en las instituciones educativas, el cual comprendió la adecuación de las redes de datos, eléctricas y sistema de seguridad de las salas-aulas digitales de las Instituciones Educativas Oficiales y realización ajustes en los diseños de redes eléctricas, datos y sistema de alarma para las salas-aulas digitales a 340 salas de sistemas de las instituciones educativas con una ejecución presupuestal de \$3.88.128.089 y de \$4.380.413.278 en el cuatrienio lo cual permitió el cumplimiento de la meta de este último periodo.

9.2.1.3 Programa 2.1.3: Excelencia en el Aula, Calidad para Todos

Este programa buscaba mejorar la calidad de la educación en Santiago de Cali, a partir de la formación de educadores, el establecimiento de un Plan Municipal de lectura y escritura, la creación de un Sistema Municipal de evaluación de la calidad educativa para los establecimientos educativos, la implementación de los componentes de inspección y vigilancia, formación situada sustentada en el acompañamiento y gestión escolar, la formulación e implementación de un Plan de Educación Rural, inclusión de la familia en los procesos formativos del estudiante e implementación de las orientaciones educativas y pedagógicas para la atención con enfoque diferencial de los diversos grupos poblacionales, promover la constitución de alianzas entre el sector oficial, privado, interinstitucionales e intersectoriales, articulación de la educación media técnica con la educación superior, educación para el trabajo y el desarrollo humano, fortalecimiento de los ejes transversales, formación en habilidades para la vida, cultura del emprendimiento, competencias básicas, ciudadanas, laborales y científicas, que permitan una formación integral del estudiante y amplíen sus oportunidades de desarrollo personal, profesional y social. La Secretaría de Educación destinó \$685.212.000 para adelantar proyectos coherentes con este objetivo.

32010030001-Indicador: Convenios y alianzas establecidos con instituciones de educación superior en formación para el trabajo y el desarrollo humano.

La articulación de la EM con la ES, el SENA, el CASD y la ETDH, fue un proceso, que integró contenidos curriculares, pedagógicos, didácticos, recursos humanos, económicos y de infraestructura entre las instituciones desde los grados 10 y 11 permitiendo la movilidad educativa, la permanencia, el mejoramiento de competencias y el avance en el sistema educativo con un presupuesto ejecutado de \$591.608.748 en la vigencia 2015. El cumplimiento del indicador fue del 80%.

CUADRO 28

Ejecución acumulado de convenios y alianzas con instituciones de educación superior en formación para el trabajo y el desarrollo humano
Cali 2015

Meta 2012	Ejecución 2012	Meta 2013	Ejecución 2013	Meta 2014	Ejecución 2014	Meta 2015	Ejecución 2015
7	7	8	8	9	8	10	8

Los jóvenes de articulación homologan o reconocen Créditos Académicos sobre los conocimientos adquiridos que les permite su ingreso a niveles superiores o avanzar significativamente en los programas académicos. El número de materias que se aceptan o reconocen depende del proceso articulador que se hace con la institución de educación media y el programa de la IES al cual ingresa el estudiante.

En esta misma línea se logró materializar el convenio con la Corporación Universitaria Minuto de Dios para promover la articulación con las IEM oficiales con recursos adicionales 2.014 y propios 2.015 para el pago de la matrícula en programas de Técnicos Profesionales en Microcréditos, Procesos de Almacenamiento y Contac Center a 650 estudiantes de 18 IE

oficiales, de diferentes comunas e instituciones con continuidad a la formación Tecnológica por un valor de \$ 385.212.000 beneficiando a 642 estudiantes y a 18 instituciones educativas. Durante la administración (2012-2015) se logró que 87 de las 91 instituciones educativas oficiales de Santiago de Cali, desarrollaron procesos de articulación con la educación terciaria (Educación superior, el Sena, educación para el trabajo y el desarrollo humano y el CASD).

32010030002- Indicador: Establecimientos Educativos Oficiales acompañados por tutores para el mejoramiento del aprendizaje de los estudiantes.

CUADRO 29

Ejecución Acumulada de Establecimientos Educativos Oficiales acompañados por tutores para el mejoramiento del aprendizaje de los estudiantes.

Cali 2015							
Meta 2012	Ejecución 2012	Meta 2013	Ejecución 2013	Meta 2014	Ejecución 2014	Meta 2015	Ejecución 2015
13	25	51	51	51	54	54	76

Desde el año 2012 el municipio de Santiago de Cali fue focalizado por el Ministerio de Educación Nacional para implementar uno de los programas más innovadores, mejor logrados y con mayor cobertura a nivel nacional: el programa Todos a Aprender. El objetivo de mejorar los aprendizajes de los estudiantes de básica primaria en lenguaje y matemáticas se ha mantenido a lo largo de estos años, aunque, con el nuevo enfoque propuesto desde finales de 2014, la transformación de las prácticas de aula y la meta de la excelencia docente y académica se convierten en sus dos grandes derroteros.

Al día de hoy, el número de instituciones educativas oficiales de Santiago de Cali beneficiadas con las estrategias y recursos físicos, didácticos, tecnológicos y humanos que provee el programa, alcanza un número de 76, con lo cual se cubre un 100% de las instituciones educativas de la zona rural y un 70% aproximado de las instituciones de la zona urbana que equivalen en número a 62 I.E.

Haciendo uso, entre otras, de la estrategia de formación en cascada, el programa acompañó hasta el primer semestre de 2015 a las 76 instituciones con la presencia de 51 tutores y 2 formadores, éstos últimos Santiago Peña y Luis Ernesto Lozano, maestros del sector oficial, vinculados hoy en la condición de encargo para poder asumir las responsabilidades como Formadores del PTA directamente desde el MEN. No obstante, reconociendo las necesidades que presentaban las instituciones a lo largo y ancho del territorio nacional, el MEN dispuso desde el segundo semestre de este año, el acompañamiento de un tutor por cada institución educativa focalizada, con lo cual Cali actualmente cuenta con la presencia de un docente-tutor por cada una de las 76 instituciones educativas en una relación de uno a uno y amplió el número de formadores a 3, incluyendo a la docente Eliana Astudillo. Con esta decisión se busca potenciar el trabajo y la calidad de tiempo dedicado a cada una de las instituciones educativas que continúan a la fecha siendo focalizadas.

En lo recorrido de este año 2015, el Programa Todos a Aprender, reconocido ahora como “Programa para la excelencia docente y académica”, incluye dentro de sus componentes una estrategia de desarrollo profesional situado, con la cual se busca promover la calidad de la

educación y disminuir las brechas entre lo urbano y lo rural, mediante la cualificación del ejercicio profesional de los docentes y el fortalecimiento organizacional de las instituciones educativas.

La subsecretaría de Desarrollo Pedagógico se comprometió, a través del proceso de Calidad Educativa, a articular las estrategias pedagógicas del programa con los objetivos y actividades definidas en algunos de sus procedimientos tales como Gestión del PEI, Formación docente, Experiencias significativas, Plan de lectura y escritura y Evaluación de la Calidad Educativa tanto en lo que concierne a la evaluación docente como a la evaluación de los estudiantes. En ese sentido y bajo el entendimiento de que el objetivo propuesto por el programa no es ajeno al quehacer del equipo de Gestión de la Calidad Educativa de la Subsecretaría de Desarrollo Pedagógico, se diseñó una propuesta de articulación pedagógica entre ambas instancias, con lo cual se pretendió *“Fortalecer el acompañamiento a las instituciones educativas oficiales a través de estrategias integradoras y propósitos comunes entre la Secretaría de Educación Municipal (Equipo de Calidad Educativa) y el Programa Todos a Aprender (PTA), que permitan avances en el mejoramiento de los aprendizajes de los estudiantes”*.

El trabajo mancomunado posibilitó llegar a las instituciones educativas mediante las asistencias técnicas y a través de la realización de jornadas pedagógicas con propósitos comunes, potenciando el trabajo colaborativo. Con referencia a esto último, los encuentros de reflexión pedagógica a propósito de la Semana de la Educación en Cali y los pre foros y Foro Educativo municipal, han contado con el compromiso y la participación de tutores y formadores del PTA, como respuesta al trabajo de articulación que se adelantó.

32010030003-Indicador: Instituciones Educativas Oficiales acompañadas en el desarrollo de competencias ciudadanas

La Secretaría de Educación Municipal desde la Subsecretaría de Desarrollo Pedagógico y el proceso Fortalecimiento de la Calidad Educativa, durante el año 2015 lideró diversas estrategias que permiten el fortalecimiento de la Convivencia y Democracia Escolar en las Instituciones Educativas Oficiales de Cali. Dichas estrategias se han trabajado con estudiantes, docentes, Comité Escolar de Convivencia, Familias, entidades de apoyo, etc., orientadas al fortalecimiento de las competencias ciudadanas, de la convivencia escolar y de la disminución de la violencia escolar con un presupuesto ejecutado de \$502.903.987 en la vigencia 2015 y de \$1.254.078.993 en el cuatrienio.

CUADRO 30

Ejecución Acumulado de Instituciones Educativas Oficiales acompañadas en el desarrollo de competencias ciudadanas en los diversos ambientes educativos

Cali 2015

Meta 2012	Ejecución 2012	Meta 2013	Ejecución 2013	Meta 2014	Ejecución 2014	Meta 2015	Ejecución 2015
13	0	35	28	45	28	50	52

Para el desarrollo de este objetivo se generó el proyecto de inversión B.P. 203993 “Fortalecimiento de la convivencia escolar y construcción ciudadana en el municipio de Santiago de Cali”. Su objetivo fue: potenciar la transformación de modelos y estrategias pedagógicas a la luz de necesidades del contexto y en perspectiva de forjar ciudadanías con

pensamiento crítico y habilidades para la convivencia., beneficiando a 548 docentes y 1.170 estudiantes.

PRINCIPALES GESTIONES REALIZADAS PARA EL FORTALECIMIENTO DE LA CONVIVENCIA EN LA INSTITUCIONES EDUCATIVAS DEL MUNICIPIO DE CALI:

La Secretaría de Educación Municipal desde el equipo “Convivencia y Democracia Escolar” de la Subsecretaría de Desarrollo Pedagógico y la Universidad Libre con el “Programa de Educación” desarrolló un trabajo articulado que fortaleció el proceso de implementación de la Ley 1620 de 2013 en algunos aspectos y de manera general el fortalecimiento de la convivencia escolar en la ciudad de Cali. Para iniciar con este proceso se realizó una investigación sobre la percepción de la convivencia escolar que tienen los estudiantes de las instituciones educativas públicas. Además, se indagó sobre las orientaciones pedagógicas de la convivencia escolar en las instituciones educativas con los directivos docentes y docentes. El propósito de dicha investigación era construir propuestas pedagógicas que fomentaran la convivencia escolar y que pudieran ser usadas en las Instituciones Educativas.

Se han aplicado 53 encuestas sobre la “Convivencia y Democracia Escolar en las Instituciones Educativas Oficiales” y las 5.300 encuestas sobre “Las situaciones de convivencia en la casa y en la escuela” en 53 Instituciones Educativas Oficiales de la ciudad de Cali.

- Fortalecimiento del Ejercicio de los Derechos Humanos

La Secretaría de Educación Municipal desde el equipo “Convivencia y Democracia Escolar” de la Subsecretaría de Desarrollo Pedagógico y el equipo de SAVE THE CHILDREN, realizaron un trabajo articulado que permitió el fortalecimiento del ejercicio de los derechos humanos en las instituciones educativas oficiales. Se trabajó con 5 Instituciones Educativas y sus sedes: La Buitrera y La Esperanza del sector rural y las IEO Carlos Holguín Mallarino y sus sedes educativas Niño Jesús de Atocha, Miguel Pombo - jornadas primaria y secundaria, Gabriel García Márquez y Ciudadela Desepaz - jornada primaria y secundaria. Se trabajó con un total de 2.000 estudiantes, 116 padres de familia, 62 docentes, 64 estudiantes del consejo estudiantil y los comités escolares de convivencia.

- Formación

La Universidad Sergio Arboleda en un convenio del Ministerio de Educación Nacional realizó un proceso de formación docente virtual con la estrategia de “Capacitación Bimodal en el tema de Competencias Ciudadanas”, la cual busca fortalecer el proceso de formación docente creando espacios de aprendizaje individual, colaborativo y social, que propician la sistematización y consolidación de iniciativas pedagógicas de los docentes y directivos, las cuales responden a problemáticas de los diferentes Establecimiento Educativos.

En este proceso participaron un total de 134 docentes y 8 instituciones educativas oficiales. La continuidad del mismo se garantizó en el 2015.

32010030004-Indicador: Sistema de evaluación de la calidad educativa de las Instituciones Educativas implementado.

CUADRO 31

Ejecución Acumulado de un Sistema de evaluación de la calidad educativa de las Instituciones Educativas

Cali 2015

Meta 2012	Ejecución 2012	Meta 2013	Ejecución 2013	Meta 2014	Ejecución 2014	Meta 2015	Ejecución 2015
0	0	1	0	1	1	1	1

El Sistema de Evaluación que se implementó recoge los 4 componentes asociados a la prestación del servicio y funcionamiento del nivel Territorial (Instituciones Educativas Oficiales), se fundamentó en los lineamientos que el Ministerio de Educación define desde el subproceso de Evaluación de la Calidad Educativa. Si bien se avanzó en el acompañamiento para que las IEO implementaran los componentes del sistema de evaluación de la calidad, se encuentra en proceso de apropiación y articulando el mismo en los procesos de evaluación desde el nivel central.

Se hace necesario hacia adelante fortalecer en el nivel central el equipo humano necesario que acompañe su apropiación como herramienta necesaria en la toma de decisiones sobre la inversión para la prestación del servicio

El indicador contó con la ejecución de \$563.451.551 millones en el 2.015 y de \$2.692.787.383 en el cuatrienio.

32010030005- Indicador: Sistema de monitoreo y evaluación de la educación municipal implementado.

CUADRO 32

Ejecución Acumulado de un Sistema de monitoreo y evaluación de la educación municipal

Cali 2015

Meta 2012	Ejecución 2012	Meta 2013	Ejecución 2013	Meta 2014	Ejecución 2014	Meta 2015	Ejecución 2015
0	0	1	0	1	0	1	1

Durante la vigencia 2015 se ejecutó un monto de \$ 93.680.000 y para el cuatrienio \$ 157.875.998.

Desde la Subsecretaría de Planeación Sectorial se trabajó en la construcción de un Sistema de Monitoreo y Evaluación para la educación del Municipio de Santiago de Cali arrojando como resultado la implementación de un sistema en su primera versión.

En la vigencia 2.015 se consolida la construcción de los módulos componentes del Sistema de Monitoreo: Modulo RECO-PILA, el cual recoge la información concerniente a cada sede educativa es sus diferentes componentes. El Módulo B.S.C. cuyo objetivo es apropiarse de

los seguimientos a los indicadores de Gestión, Evaluación, Eficiencia y el Módulo CUATRIENIO cuyo objetivo es brindar el acceso a la información acumulada de los cuatro años de Gestión en la Secretaría de Educación desde una perspectiva financiera y operativa.

También desde el Proceso de Análisis Sectorial, el Observatorio de la Educación se encargó del análisis de los datos producto de los distintos aplicativos o sistemas de información que se manejan en la Secretaría de Educación. Realizó investigaciones en el sector, elaboró documentos que den cuenta del diagnóstico del sector educativo y validó la calidad de los datos para la adecuada toma de decisiones. Uno de los resultados de estas investigaciones son los Anuarios y Compendios educativos que se publican anualmente, donde se encuentran los datos del sector a nivel municipal y por comunas.

En lo referente al análisis, durante la vigencia 2015, el Observatorio de la Educación de Santiago de Cali, produjo los documentos que se indican a continuación, los cuales fueron publicados en la página web de la Alcaldía de Santiago de Cali:

1. Veintidós (22) compendios educativos del Municipio de Santiago de Cali por comuna.
2. Un (1) compendio educativo de los corregimientos del Municipio de Santiago de Cali.
3. Un (1) anuario (boletín) educativo del Municipio de Santiago de Cali.

El link de publicación de los documentos es:

http://www.cali.gov.co/educacion/publicaciones/anuario_pub.

32010030006-Indicador: Alianzas y/o convenios para la formación de docentes en programas de postgrado

CUADRO 33

Ejecución Acumulado por de una Alianza y/o convenio para la formación de docentes de las Instituciones Educativas Oficiales en programas de postgrado

Cali 2015

Meta 2012	Ejecución 2012	Meta 2013	Ejecución 2013	Meta 2014	Ejecución 2014	Meta 2015	Ejecución 2015
0	0	0	0	0	0	1	1

La Secretaría de Educación Municipal desde la Subsecretaria de Desarrollo pedagógico fortaleció la alianza con el Ministerio de Educación Nacional en el programa de Becas para la Excelencia Docente, permitiendo apuntar a la meta del plan de Desarrollo Municipal del periodo 2012-2015 donde busca establecer alianza y/o convenio para la formación de docentes en programas de Postgrado. El programa Becas Docentes del MEN busca “mejorar la calidad de la educación que ofrecen los establecimientos educativos y la práctica pedagógica de sus docentes, para el desarrollo de las competencias básicas de los estudiantes, sus desempeños en matemáticas, lenguaje y ciencias naturales y sociales y el mejoramiento de sus resultados en las pruebas SABER”.

El programa otorgó créditos beca, condonables en un 100%, para programas de maestría en universidades con acreditación de alta calidad del país. De esta manera, las becas son otorgadas a los establecimientos educativos por sus méritos en la apuesta a la mejora de la calidad de la educación o su participación en la Estrategia de Jornada Única. De esta manera, la maestría permitirá, entre otros, que los docentes fortalezcan (i) sus competencias

profesionales para enseñar contenidos específicos de sus disciplinas, y (ii) los procesos de reflexión-acción sobre problemas y situaciones del aula y la institución.

En este sentido, la Secretaría de Educación Municipal ha sido juiciosa en la divulgación del programa de Becas para la Excelencia Docente que ofrece el MEN, divulgando la convocatoria a las Instituciones que fueron seleccionadas y que a la fecha cumple con tres cohortes.

I COHORTE: Se inicia el proceso de la I Cohorte con la Universidad Santo Tomás y un listado de Instituciones y docentes seleccionados por el MEN. En este sentido la secretaría de Educación Municipal realizó vía la convocatoria y en reunión con los rectores de las 10 Instituciones escogidas se explica qué es el programa y los beneficiarios; el grupo de docentes con posibilidad de cursar la maestría fue para 130 licenciados, en la segunda etapa de selección (prueba escrita con la universidad y entrevista) quedaron 80, y en una tercera etapa hace referencia al proceso con el ICETEX, donde finalmente fueron aprobados los créditos financieros para 48 docentes que actualmente se encuentran cursando su maestría con la Universidad Santo Tomas.

II COHORTE: En esta oportunidad se amplió a 36 el número de instituciones, donde hacen parte de las de la segunda etapa del programa de jornada única y las Instituciones que se acercaron al índice sintético de calidad según los parámetros establecidos por el MEN. En esta convocatoria realizada durante el mes de junio/2015, aplicaron 154 docentes postulados por los Rectores donde 91 cumplieron con los requisitos y hoy se encuentran realizando su maestría en la Universidad Icesi.

III COHORTE: Se da paso a esta III cohorte en el mes de octubre donde se tiene presente la vinculación de los docentes nuevos con el concurso de mérito, permitiendo ampliar las posibilidades de los candidatos al programa de Becas. De igual forma, se hace la divulgación a las 46 Instituciones seleccionadas por el MEN. Actualmente se está en la etapa de aplicación de la prueba escrita ante la Universidad ICESI (seleccionada por el MEN); a la fecha han cumplido con los requisitos básicos 93 docentes para continuar en el proceso.

3201030007-Indicador: Alianzas público – privadas para la promoción de la educación técnica, tecnológica y/o superior en el Distrito de Aguablanca

Siguiendo el Plan de Desarrollo se logró el acompañamiento a la Articulación de las Instituciones de Educación Media (IEM) y las Instituciones de Educación Superior (IES) mediante la consolidación de convenios interinstitucionales para promover la educación técnica, tecnológica y profesional universitaria en el Distrito de Aguablanca. Esto se hizo posible mediante el Convenio con la Institución Universitaria Antonio José Camacho para la consolidación del proyecto de Articulación Educativa con recursos del POAI 2014-15, para 183 estudiantes de 10 IEM del Distrito de Aguablanca en el programa Técnico Laboral de Seguridad Ocupacional y créditos académicos para la continuidad en la formación Tecnológica por valor de \$93.600.000 millones beneficiando a 155 estudiantes y una ejecución presupuestal de \$588.600.000 en el cuatrienio.

CUADRO 34

Ejecución Acumulado de una Alianzas público – privadas para la promoción de la educación técnica, tecnológica y/o superior en el Distrito de Aguablanca

Cali 2015

Meta 2012	Ejecución 2012	Meta 2013	Ejecución 2013	Meta 2014	Ejecución 2014	Meta 2015	Ejecución 2015
0	0	1	1	1	1	1	1

La tendencia de las instituciones educativas oficiales de Santiago de Cali es ofrecer especialidades para la formación técnica, utilizando las competencias laborales que comprenden todos aquellos conocimientos, habilidades y actitudes necesarios para que los jóvenes se desempeñen con eficiencia como seres productivos.

Aunque desarrollamos en los procesos formativos las competencias laborales generales, tales como las personales, las intelectuales, las interpersonales, las organizacionales, las tecnológicas y las empresariales o para el emprendimiento, la insistencia en la media técnica son las competencias laborales específicas que son las propias de cada especialidad ofrecida por las instituciones educativas y que están a tono con los avances y exigencias del sector productivo a través de la articulación con el SENA, la Institución Universitaria Antonio José Camacho y la consulta permanente de las Mesas Sectoriales y el Observatorio Laboral del SENA

La Secretaria de Educación estableció como estrategia de apoyo y fortalecimiento a las competencias, a la formación de los docentes y a la continuidad a la Educación Superior, hacerse parte de los programas de articulación de la educación media con la Educación Terciaria.

De esta manera, se realizó el proyecto 2039997 “Mejoramiento de la Educación y la Articulación con la Educación superior, el trabajo, el desarrollo humano y el emprendimiento en el Municipio Santiago de Cali”, beneficiando a 150 estudiantes de grado 10 en programas comerciales e industriales para la titulación como Técnico Profesional a través de alianzas público-privada. Para este efecto se realizaron las siguientes acciones:

Convenio con la Institución Universitaria Antonio José Camacho para la consolidación del proyecto de Articulación Educativa con recursos del POAI 2014, para 183 estudiantes de 10 IEM del Distrito de Aguablanca (Comunas 15, 16, 14 y 21). El proyecto se desarrolló satisfactoriamente según los términos del mismo.

Este convenio permitió que los estudiantes referenciados cursaran y avanzaran dos semestres del programa TECNICO LABORAL EN SEGURIDAD OCUPACIONAL desde el grado 10.

Convenio con la Corporación Universitaria Minuto de Dios para promover la articulación con las IEM oficiales con recursos adicionales para el pago de la matrícula en programas de Técnico Profesional a 650 estudiantes de 18 IE oficiales (Las otras Comunas urbanas y rurales). El proyecto se desarrolló satisfactoriamente según los términos del mismo.

Este convenio permitió que los estudiantes referenciados cursaran y avanzaran dos semestres de programas TECNICO PROFESIONAL en MICROCREDITOS, CONTAC CENTER y LOGISTICA desde el grado 10.

32010030008-Indicador: Instituciones Educativas Oficiales con reformulación de PEI Instituciones Educativas

CUADRO 35

Instituciones Educativas Oficiales con reformulación de PEI

Cali 2015

Meta 2012	Ejecución 2012	Meta 2013	Ejecución 2013	Meta 2014	Ejecución 2014	Meta 2015	Ejecución 2015
5	0	5	0	30	30	32	34

El indicador "Instituciones educativas oficiales con reformulación del PEI" contó en el año 2015 con dos proyectos: "Fortalecimiento de los PEI en las I.E.O del Municipio de Santiago de Cali" y "Fortalecimiento de la Educación rural oficial" los cuales atienden a 30 I.E urbanas y 14 I.E rurales, respectivamente. El primer proyecto se enfocó al fortalecimiento de los PEI a partir de su componente de caracterización y resignificación de los modelos pedagógicos. En éste, 16 I.E se focalizan para la fase de seguimiento (las 16 I.E con las que se trabajó durante el año 2014) y 14 I.E se focalizan para la fase de formación y acompañamiento (estas son 14 I.E nuevas con las que se trabajó durante el año 2015).

El segundo proyecto estuvo orientado al fortalecimiento de la educación rural a través del ajuste al plan de estudios, malla curricular, metodologías flexibles, creación e implementación de Fondos Rotatorios e implementación de Proyectos Pedagógicos Productivos.

Para el cumplimiento de este indicador se ha programado la realización de dos proyectos de inversión: el primero, identificado con la B.P. 02040033 "Fortalecimiento de los Proyectos Educativos Institucionales (PEI) de las instituciones educativas oficiales del Municipio de Santiago de Cali" por un valor de \$ 300.000.000, con el cual se realizó acompañamiento a 16 Instituciones Educativas Oficiales para reformulación de sus PEI.

El otro proyecto de inversión realizado fue el B.P. 2040035 "Fortalecimiento de la Educación Rural Oficial en el municipio Santiago de Cali" con una inversión de \$ 300.000.000, desde el cual se desarrolló acompañamiento a las 14 Instituciones Educativas Rurales realizando un diagnóstico y actualización del contexto pedagógico para la Formulación el Plan Educativo Rural para el municipio de Santiago de Cali, lo cual fortalece el PIER de estas Instituciones.

En la vigencia 2015 la dependencia realizó una ejecución presupuestal de \$600.000.000 millones y de \$1.046.999.999 en el cuatrienio.

9.2.2 Componente 2.3: Cali, Un territorio que avanza hacia el desarrollo social

9.2.2.1 Programa 2.3.1: Atención Integral a la Primera Infancia

32030010001-Indicador: Niños y niñas matriculados en educación inicial para primera infancia.

CUADRO 36

Ejecución Acumulada de Niños y niñas matriculados en educación inicial (pre-jardín y jardín) para primera infancia, Cali 2015

Meta 2012	Ejecución 2012	Meta 2013	Ejecución 2013	Meta 2014	Ejecución 2014	Meta 2015	Ejecución 2015
18.697	6.199	19.605	23.882	24.000	23.210	24.200	32.397

PRINCIPALES LOGROS DE PROYECTOS DE INVERSIÓN

Para el logro de esta meta, se implementó el Proyecto BP 2039986 – “Fortalecimiento de la Atención Integral en Educación Inicial a niños y niñas de la Primera Infancia en el Municipio Santiago de Cali”, el cual ha sido orientado de manera prioritaria a la población de primera infancia en condiciones de vulnerabilidad, acorde con los criterios definidos por la Estrategia “De Cero a Siempre”, Planeación Nacional, ICBF y la estrategia territorial Territorios de Inclusión y Oportunidades –TIO.

Para la Administración Municipal una de las tareas fundamentales ha sido la focalización y caracterización de los niños de primera infancia, madres gestantes y lactantes que se encuentran en condiciones de vulnerabilidad, con el fin de conocer y comprender lo que está sucediendo con esta población en Santiago de Cali, así como, identificar las prioridades y las poblaciones que requieren una atención inmediata. Para ello fue necesario iniciar con la revisión de indicadores e información disponible a nivel nacional, departamental y en las diferentes dependencias de la Administración Municipal (Educación y Planeación entre otras) e informes y análisis particulares de la situación en el territorio para ello realizó la ejecución presupuestal de \$15.819.286.862 millones en la vigencia 2015 y de \$36.353.767.474 millones en el cuatrienio del gobierno.

Se puede establecer que con los esfuerzos realizados por parte del Municipio para ampliar la cobertura del Programa se cumple con el indicador en un 133% superando la meta establecida para el año 2015 que corresponde a 24.200 beneficiarios atendidos, gracias a la continuidad de 4.320 cupos en el marco del Convenio Interadministrativo No. 2391 de 2012 Municipio Santiago de Cali –ICBF, como también de los Convenios No. 581 de 2013 para 503 cupos y No. 1342 de 2014 con 6.539 cupos, entre el Municipio de Santiago de Cali y el Instituto Colombiano de Bienestar Familiar –ICBF, los 190 cupos del Hogar Infantil Caleñitos y la cobertura de atención integral del ICBF en el municipio, para un total de 32.397 cupos en 2015.

Teniendo en cuenta que el 31% de la población atendida, se encuentra ubicada en Instituciones Educativas Oficiales con Unidades de Servicio UDS- de educación inicial, se realizó inversión por \$509.303.138 para adecuaciones y mejoramiento de los ambientes para el aprendizaje.

Así mismo en este año 2015, se visitaron 11 sedes y se habilitaron 4 UDS, en sedes educativas oficiales, las cuales se encuentran en funcionamiento.

Con el apoyo de la Subsecretaría de Planeación Sectorial de la Secretaría de Educación, se identificaron áreas para construcción de infraestructura para Educación Inicial, en sedes educativas oficiales, permitiendo la ampliación de cobertura y/o cupos nuevos para 200 beneficiarios y el mejoramiento de condiciones en la calidad de los ambientes educativos para 320 beneficiarios de continuidad del programa de atención integral a la primera infancia, en sedes ubicadas en las comunas 4, 5, 9, 12.

Además, se realizó la adecuación de las condiciones de infraestructura existente en unidades de servicio, donde se atiende población de continuidad del programa de atención integral de primera infancia, en 6 sedes educativas oficiales ubicadas en comunas 4, 7, 8, 11, 16, 20 y en 4 centros de desarrollo infantil, ubicados en comunas 7, 10, 14 y 21.

9.2.2.2 Programa 2.3.4: No Violencia Contra la Mujer

La Secretaría de Educación para dar cumplimiento a lo ordenado por la Ley 1257 de 2008 y en concordancia con el Acuerdo 126 del 2010 y demás normas internacionales y nacionales, desde el programa busca prevenir, sancionar y erradicar todas las formas de violencia contra las mujeres, niñas, adolescentes y adultas mayores, generar acciones de intervención diferenciales que conduzcan al cambio de prácticas y condiciones sociales, políticas y culturales de discriminación, exclusión y violencia contra las mujeres.

32030040003-Indicador: Instituciones Educativas Oficiales con PEI revisado con enfoque de género y de prevención de las violencias contra las Mujeres

CUADRO 37

Ejecución Acumulada instituciones Educativas Oficiales con PEI revisado con enfoque de género y de prevención de las violencias contra las Mujeres

Cali 2015

Meta 2012	Ejecución 2012	Meta 2013	Ejecución 2013	Meta 2014	Ejecución 2014	Meta 2015	Ejecución 2015
5	0	5	1	12	7	18	7

En la vigencias 2012-2015 a través de la BP: 2039989 que corresponde al proyecto Capacitación en equidad y Género en las Instituciones Educativas Oficiales en el Municipio de Santiago de Cali se adelantó una estrategia de la no violencia contra la mujer a través de un taller de actualización sobre el tema de la Ley 1257, dirigido a los docentes que participaron del diplomado cuerpos, saberes y voces. Los temas abordados fueron: lenguajes perversos y lenguajes no sexistas. Igualmente, se capacitaron 1.200 docentes para prevenir actos de violencia contra la mujer.

Sólo se logró un cumplimiento de 38.8% del indicador, la inversión total del cuatrienio fue de \$ 83.789.375.

9.2.2.3 Programa 2.3.5: Diversidad Étnica y Racial

El objetivo del programa Diversidad étnica y racial es el mejoramiento de la calidad de vida y la generación de procesos que conduzcan al etnodesarrollo y al buen vivir de las poblaciones afrocolombiana e indígena asentadas en el Municipio de Santiago de Cali buscando el cumplimiento de los lineamientos establecidos a través de la Ley 70 y otras disposiciones normativas para la atención diferencial y prioritaria a los grupos étnicos, entre estos, la vinculación de niños, niñas y adolescentes pertenecientes a grupos afrodescendientes e indígenas al sistema educativo regular y la implementación de la Cátedra de Estudios afrocolombianos en las Instituciones Educativas Oficiales para el fortalecimiento del reconocimiento y la valoración de la diversidad étnica y cultural.

32030050003 -Indicador: Estudiantes de grupos étnicos afrodescendientes vinculados al sistema educativo regular

CUADRO 38

Ejecucion acumulada de Estudiantes de grupos étnicos afrodescendientes al sistema educativo regular

Cali 2015

Meta 2012	Ejecución 2012	Meta 2013	Ejecución 2013	Meta 2014	Ejecución 2014	Meta 2015	Ejecución 2015
27.303	16.375	30.337	17.082	33.371	17.841	36.403	19.175

El proyecto de inversión para aportar al cumplimiento de esta meta fue el B.P. 2040000 “FORTALECIMIENTO DE LOS GRUPOS ETNICOS AFRODESCENDIENTES VINCULADOS AL SISTEMA EDUCATIVO EN EL MUNICIPIO SANTIAGO DE CALI” con una inversión de \$185.000.000. Con la cual se realizó una caracterización étnica de la población estudiantil de las 91 Instituciones Educativas Oficiales para fortalecer el auto reconocimiento de 108.185 estudiantes. Durante el cuatrienio la administración realizó la inversión de \$232.859.196 de pesos. Y el cumplimiento del indicador alcanzo un 52.6%

32030050004-Estudiantes de grupos étnicos indígenas vinculados al sistema educativo regular

A partir de la Constitución Política de 1991, que en Colombia al igual que otras regiones latinoamericanas, se reconocieron la legitimidad, los derechos políticos y la identidad cultural de todos los grupos étnicos, dando lugar a la creación de los Derechos de los Pueblos Indígenas a partir del año 2002. Con base en este documento se ratificaron los derechos fundamentales de las comunidades indígenas, además de los derechos que involucran su identidad cultural, su territorio, su participación y su autonomía en temas políticos, sociales y educativos. De acuerdo con esto la caracterización de la población indígena que se realizó con el proyecto 2.014 fue fundamental ya que en ello encontramos casi 2.200 estudiantes que se auto reconocen como indígenas. Para el logro de las acciones mencionadas la secretaria destinó la ejecución presupuestal de \$127.997.548 en el cuatrienio y el porcentaje de cumplimiento de la Meta fue 34.9%.

CUADRO 39
Ejecución Acumulada de Estudiantes de grupos étnicos indígenas al sistema educativo regular
Cali 2015

Meta 2012	Ejecución 2012	Meta 2013	Ejecución 2013	Meta 2014	Ejecución 2014	Meta 2015	Ejecución 2015
2.909	1.061	3.130	1.277	3.352	4.510	4.510	1.575

El proyecto de inversión para aportar al cumplimiento de esta meta fue el B.P. 2040001 “Fortalecimiento de los grupos étnicos indígenas vinculados al sistema educativo en el municipio de Santiago de Cali” con una ejecución de \$100.000.000. Con la cual se realizó una caracterización étnica de la población estudiantil de las 91 Instituciones Educativas Oficiales para fortalecer el auto reconocimiento de los estudiantes que pertenecen a pueblos nativos.

32030050013-Indicador: Instituciones Educativas Oficiales que implementan la cátedra de estudios afrocolombianos

La Secretaria de Educación veló por el cumplimiento de los decretos reglamentarios 1122 de 1998 y 804 de 1995 donde se establece que todos los establecimientos educativos estatales y privados de educación formal que ofrezcan los niveles de preescolar, básica y media deben incluir la Cátedra de estudios afrocolombianos. Así mismo se ha identificado que una baja proporción de establecimientos privados incluyen dentro de su proyecto educativo la cátedra de estudios afrocolombianos. Para ello se realizó la formación de 3 docentes en cátedra de estudios afrocolombianos de 65 Instituciones Educativas Oficiales en el año 2014 y se realizó una ejecución presupuestal de \$397.470.455 en la vigencia 2.015 y \$710.962.210 en el cuatrienio.

CUADRO 40
Ejecución Acumulada de Instituciones Educativas Oficiales implementan la cátedra de estudios afrocolombianos
Cali 2015

Meta 2012	Ejecución 2012	Meta 2013	Ejecución 2013	Meta 2014	Ejecución 2014	Meta 2015	Ejecución 2015
41	23	46	46	64	88	92	91

El proyecto de inversión para aportar al cumplimiento de esta meta fue el B.P. 2040004 “Fortalecimiento de los procesos de calidad educativa para los grupos étnicos en el municipio de Santiago de Cali” con la cual se realizó una caracterización étnica de la población estudiantil de las 91 Instituciones Educativas Oficiales para fortalecer el auto reconocimiento de los estudiantes que pertenecen a pueblos nativos.

9.2.2.4 Programa 2.3.7: Equiparación de Oportunidades para la Población con Discapacidad

La Secretaría de Educación Municipal para el cumplimiento del objetivo de este programa el cual es propiciar el mejoramiento de la calidad de vida de la población con discapacidad buscando mitigar la marginación a la que históricamente se han visto expuestos quienes presentan esa condición. Para ello la Administración Municipal ha adelantado acciones tendientes a garantizar el goce efectivo de sus derechos, mediante la promoción y la puesta en marcha de los lineamientos y normas que rigen esta atención.

32030070004-Indicador: Niños, niñas, adolescentes y jóvenes con discapacidad vinculados al sistema educativa oficial consolidado.

CUADRO 41

Ejecución acumulada de Niños, niñas, adolescentes y jóvenes con discapacidad al sistema educativa oficial consolidado

Cali 2015

Meta 2012	Ejecución 2012	Meta 2013	Ejecución 2013	Meta 2014	Ejecución 2014	Meta 2015	Ejecución 2015
2.619	2.787	2.683	2.567	2.747	2.853	2.810	3.151

El proyecto de inversión para aportar al cumplimiento de esta meta fue el B.P. 2040007 “Mejoramiento del acceso y permanencia de los niños, niñas, adolescentes y jóvenes con discapacidad y o talentos vinculados al Sistema Educativo Oficial consolidado en el municipio de Santiago de Cali” con una ejecución de \$1.758.533.671 con la cual se garantizó la atención educativa a 1.490 niños y niñas con Necesidades Especiales y a 471 niños, niñas y jóvenes en condición de discapacidad de educación adecuada para la integración social y el Trabajo y el Desarrollo Humano. En total se garantizó la atención a niños, niñas y jóvenes con Necesidades Especiales, La administración para la atención integral a esta población realizó la ejecución presupuestal en el cuatrienio de \$4.511.762.574.

9.2.3 Componente 2.6: Atención a Víctimas del Conflicto Armado Interno, Derechos humanos y Reintegración de Desmovilizados

9.2.3.1 Programa 2.6.2: Restablecimiento socioeconómico a las Víctimas del Conflicto Armado

Para la búsqueda de transformaciones sociales y la atención a población Víctima de conflicto la Secretaría de Educación destino a este programa en Plan de Desarrollo a través de la Secretaría de Educación Municipal para dar respuesta a los lineamientos expuestos por la Ley 1448 de 2011 "Ley de Víctimas" y el Decreto reglamentario 4800 de 2011 a través de los cuales se dictan disposiciones para la atención de las víctimas en el sistema educativo.

La Secretaría de Educación Municipal desde su objetivo misional ha realizado esfuerzos en la atención educativa a los niños, niñas y jóvenes afectados por el conflicto armado interno para garantizar su acceso y permanencia en el sistema educativo regular desde el restablecimiento de condiciones para el aprendizaje en coordinación con el Plan Integral Único de Atención a Población desplazada y víctimas del Conflicto Armado (PIU) de Santiago de Cali. Así mismo, se desarrollan acciones para atender la población analfabeta que llega al Municipio en condición de desplazamiento forzado.

32060020003-Indicador: Mejoramiento de los procesos de atención educativa a la población escolar víctima del conflicto armado matriculados en instituciones educativas oficiales y de cobertura educativa

CUADRO 42

Ejecución Acumulado del Mejoramiento de los procesos de atención educativa a la población escolar víctima del conflicto armado matriculados en instituciones educativas oficiales y de cobertura educativa

Cali 2015							
Meta 2012	Ejecución 2012	Meta 2013	Ejecución 2014	Meta 2014	Ejecución 2014	Meta 2015	Ejecución 2015
3.420	2.893	3.947	3.200	4.474	3.600	5.000	6.170

El proyecto de inversión para aportar al cumplimiento de esta meta fue el B.P. 2039982 “MEJORAMIENTO DE LOS PROCESOS DE ATENCION EDUCATIVA A VICTIMAS DEL CONFLICTO ARMADO INTERNO EN EL MUNICIPIO SANTIAGO DE CALI” con una inversión de \$93.309.394 buscó dotar de paquetes escolares a 3.650 estudiantes matriculados en las instituciones educativas oficiales de la ciudad, implementar procesos de acompañamiento psicosocial para 400 estudiantes víctimas del conflicto armado interno, lo cual permite mejorar los niveles de adaptabilidad al nuevo espacio escolar e implementar procesos de capacitación con directivos docentes que permitiendo difundir las rutas de atención y el marco de derechos de las víctimas. Se logró redefinir la ruta de atención educativa a las víctimas del conflicto armado interno. Ejercicio del cual se publicaron 800 cartillas sobre ruta pedagógica dirigida a docentes y directivos docentes y 350 rutas de atención dirigidas a comunidad en general. Y se realizó una ejecución por valor de \$531.910.022 en el cuatrienio.

32060020005-Indicador: Realizar alfabetización a población analfabeta víctima del conflicto interno

CUADRO 43

Ejecución acumulado de alfabetización de la población analfabeta víctima del conflicto interno asentada en Santiago de Cali

Cali 2015							
Meta 2012	Ejecución 2012	Meta 2013	Ejecución 2013	Meta 2014	Ejecución 2014	Meta 2015	Ejecución 2015
48	30	66	100	100	100	100	100

El Municipio no cuenta con una caracterización del total de la población Víctima del conflicto armado interno lo cual no permite dimensionar y contabilizar el total de la población que se requiere vincular a procesos educativos, sin embargo, se avanza en el esfuerzo por generar la oferta a través de las diferentes instancias que trabajan con esta población afectada para dar garantía de este derecho, es así como todos los requerimientos que llegan al SIMAT son atendidos.

En la vigencias se resolvieron los requerimientos de población adulta víctima del conflicto en condición de analfabetismo los cuales se atendieron, el indicador no cuenta con recursos proyectados por lo tanto la gestión se cumple a través de los funcionarios que desarrollan la labor de matrícula en la SEM.

9.3. Línea 3.CaliDa: Prosperidad para Todos

9.3.1 Componente 3.3: Emprendimiento e innovación

9.3.1.1 Programa 3.3.1: Cultura Emprendedora e innovadora

33030010003-Indicador: Instituciones educativas oficiales que implementan la cátedra de emprendimiento e innovación.

CUADRO 44

Ejecución Acumulado de Instituciones educativas oficiales que implementan la cátedra de emprendimiento e innovación
Cali 2015

Meta 2012	Ejecución 2012	Meta 2013	Ejecución 2013	Meta 2014	Ejecución 2014	Meta 2015	Ejecución 2015
28	27	29	34	37	38	40	42

Se realizaron conversatorios con docentes de las IE cuya temática se centró en las orientaciones que sobre el emprendimiento ha propuesto la LEY 1014 y el MEN (GUIA 39) en las reuniones de las ZONAS EDUCATIVAS.

Así mismo se aplicó una encuesta a las IE que fue diligenciada por el Rector o el docente a cargo del Emprendimiento Escolar donde describen las actividades, planes y programas que desarrollan en el marco del emprendimiento y qué niveles lo hacen.

Sumado a esto, se desarrollaron acciones a través de encuentros y procesos formativos para estimular la construcción de PROYECTOS DE VIDA individual donde se integren contenidos y competencias de las áreas de ética, educación religiosa, ciencias sociales y proyectos transversales como emprendimiento, educación económica y financiera, educación para la sexualidad entre otros, que le permite a los estudiantes en sus diferentes niveles ir siendo un constructo humano con todas sus dimensiones plenamente identificadas, desarrolladas y fortalecidas para el alcance de las metas propuestas en su plan de vida.

33030010005-Indicador: Ferias empresariales realizadas para estudiantes de educación media de las instituciones educativas oficiales.

CUADRO 45

Ejecución Acumulada de Ferias empresariales para estudiantes de educación media de las instituciones educativas oficiales

Cali 2015

Meta 2012	Ejecución 2012	Meta 2013	Ejecución 2013	Meta 2014	Ejecución 2014	Meta 2015	Ejecución 2015
0	0	1	1	2	2	3	3

Este indicador no tiene proyectos de inversión ya que su ejecución es proyectada por las Instituciones Educativas Oficiales y los recursos gestionados por ellas o generados a través del Fondo de Servicios Educativos.

Desde la Secretaría de Educación municipal se realizó acompañamiento para la promoción y acompañamiento en la realización de las Ferias Empresariales. Estas ferias son programadas y realizadas en los últimos dos meses de cada año.

De acuerdo a la meta proyectada en el Plan de Desarrollo se debe cumplir una Feria anual, en este sentido evidenciamos el EXPOCASD, feria impulsada por la Institución educativa Santo Tomas que reunió a 2.790 estudiantes de las 21 instituciones educativas adscritas al CASD. Su realización fue del 27 al 30 de octubre de 2014 en las instalaciones del CASD con variadas actividades académicas, empresariales y conversatorio con Rectores sobre los avances del programa Feria Empresarial. Adicionalmente se evidencian tres ferias empresariales realizadas individualmente por las Instituciones Educativas Joaquín de Caicedo y Cuero, Ciudad de Cali y Simón Rodríguez, realizadas en octubre y noviembre del 2014

9.4. Línea 4: CaliDa: Un Entorno Amable para Todos

9.4.1 Componente 4.1: Cali en Armonía con el Ambiente

9.4.1.1 Programa 4.1.3: Educación y Cultura Ambiental en Acción

El programa fomentó la educación ambiental en todos los espacios de formación e impulsó una cultura ambiental activa de desarrollo sostenible con los habitantes del municipio.

34010030001-Indicador: Instituciones educativas oficiales acompañadas en la implementación del Proyecto Ambiental Escolar PRAE.

CUADRO 46

Ejecución Acumulada de Instituciones educativas oficiales acompañadas en la implementación del Proyecto Ambiental Escolar PRAE.

Cali 2015

Meta 2012	Ejecución 2012	Meta 2013	Ejecución 2013	Meta 2014	Ejecución 2014	Meta 2015	Ejecución 2015
13	0	26	27	39	39	50	50

Para el logro del indicador se dio continuidad al proyecto de inversión B.P. 2039912 “Mejoramiento de los PRAES (Proyectos Ambientales Escolares) de las Instituciones Educativas Oficiales del municipio Santiago de Cali” con una inversión de \$208.850.000. Con esta inversión se realizó acompañamiento a 39 instituciones Educativas para la implementación de Planes de Gestión Integral de Residuos Sólidos - PGIRS y Planes Escolares de Gestión del Riesgo –PGER. Además, se acompañó a través de jornadas pedagógicas la incorporación de los PRAES en los PEI de las Instituciones Educativas y se elaboraron materiales lúdico-pedagógicos. Con este proyecto se beneficiaron 600 docentes y 1.250 estudiantes.

Para PGIRS (Planes de Gestión Integral de Residuos Sólidos) se elaboró un Mapa de diagnóstico de residuos sólidos y de aforos (Cantidades, cálculos y cuentas de los residuos para establecer por IE).

Se diseñó un semáforo de gestión para que cada IE pueda hacer seguimiento a su nivel implementación de PGIRS.

En PGER (Planes Escolares de Gestión del Riesgo) se realizó diagnóstico por IE representado en mapa de saberes y se acompañaron 2.681 estudiantes de 39 IEO en procesos de liderazgo juvenil ambiental, con talleres de formación para conocer prácticas ambientales sustentables relacionadas con el uso inteligente del agua, la energía y los residuos sólidos.

En 39 IE se formularon los planes integrales de gestión del riesgo. Se coordinó, validó y ajustó la metodología nacional para la formulación de los planes de gestión del riesgo entre la SEM y el MEN. Se creó una herramienta educativa para la formulación de los planes integrales de gestión del riesgo. Se hizo coordinación intersectorial en el marco del CIDEA para la actualización normativa en Gestión de Riesgos y Gestión de Residuos Sólidos.

De esta manera la Secretaria de Educación destinó un valor de \$547.175.823 para el cumplimiento del objetivo planteado en el cuatrienio.

9.4.2 Componente 4.4: Espacio Público y Equipamientos Colectivos de Calidad para Todos

9.4.2.1 Programa 4.1.1: Generación, Adecuación y Apropiación del Espacio Público

34040010011- Indicador: Estudiantes de 10 y 11 capacitados como gestores de cultura ciudadana

CUADRO 47

Ejecución acumulado de Estudiantes de 10 y 11 como gestores de cultura ciudadana

Cali 2015

Meta 2012	Ejecución 2012	Meta 2013	Ejecución 2013	Meta 2014	Ejecución 2014	Meta 2015	Ejecución 2015
25	0	50	100	-	-	-	-

La SEM efectuó una serie de acciones para darle cumplimiento a este indicador a través de acompañamiento permanente, generando un proceso de formación con los (las) Personeros (as) Estudiantiles de las 91 Instituciones Educativas Oficiales y con los representantes al Consejo Estudiantil de Básica Secundaria. Con este acompañamiento realizado por la SEM para el 2013 se cumplió la meta programada para el cuatrienio.

9.5. Línea 5: CaliDa: Proyección Global Para Todos

9.5.1 Componente 5.3: Cali Cultura y Economía Globales

9.5.1.1 Programa 5.3.2: Formación para un Ciudadano Global

Para el cumplimiento de este programa se realizaron acciones por gestión.

35030020001-Indicador: Alianza público-privada para el bilingüismo diseñada e implementada

CUADRO 48
Ejecución Acumulada de una Alianza público-privada para el bilingüismo
Cali 2015

Meta 2012	Ejecución 2012	Meta 2013	Ejecución 2013	Meta 2014	Ejecución 2014	Meta 2015	Ejecución 2015
0	0	0	1	0	0	1	1

Durante las vigencias 2012-2015 se dio continuidad a múltiples gestiones para el fortalecimiento del bilingüismo en el Municipio de Santiago de Cali. Se realizó Gestión con entidades públicas y privadas orientadas al fortalecimiento del inglés como lengua extranjera. Con los siguientes logros:

- 40 docentes y 1.600 estudiantes en Proyecto Reading Companion: Alianza SEM-IBM-Dividendo por Colombia, con el apoyo del Centro Cultural Colomboamericano.
- 40 docentes y 480 estudiantes del programa formación complementaria de las dos Normales superiores, vinculados a programa para el fortalecimiento del inglés, ejecutado por la Univalle a través proyecto financiado
- Implementación del Proyecto Go Cali bilingual City, liderado por la Secretaría de Educación Municipal y la Cámara de Comercio, gestado desde la Mesa de bilingüismo, en la cual participan entidades públicas y privadas.
- Dotación de material didáctico a Instituciones educativas oficiales a través de donaciones de Price Smart y Fundación Aprender y Crecer.
- Donación de material didáctico que estuviera en buen estado (especialmente textos), a IEO, por parte de Colegios y entidades oficiales y privadas a través de la Didactón-Go Cali.

El cumplimiento del indicador alcanzo un 100%. En la vigencia 2013.

35030020002-Indicador: Instituciones educativas oficiales que incrementan 2 horas semanales en la enseñanza del bilingüismo

CUADRO 49

Ejecución acumulada de Instituciones educativas oficiales que incrementan 2 horas semanales en la enseñanza del bilingüismo

Cali 2015

Meta 2012	Ejecución 2012	Meta 2013	Ejecución 2013	Meta 2014	Ejecución 2014	Meta 2015	Ejecución 2015
11	2	22	2	33	16	45	39

Para el logro de esta meta, aumentar dos horas semanales en la enseñanza del bilingüismo en las instituciones educativas oficiales, se desarrolló el proyecto B.P: 2039992 “Fortalecimiento del Bilingüismo en las Instituciones Educativas en el municipio de Santiago de Cali”, el cual terminó de ejecutarse en octubre de 2015.

En la vigencia 2015 se realizó la ejecución de \$4.061.845.146, para el cuatrienio fue de \$4.651.497.484. El logro de cumplimiento de la meta fue del 86.6%.

PRINCIPALES LOGROS DE PROYECTOS DE INVERSION

- 950 docentes de primaria y bachillerato que enseñan inglés, han participado o participan actualmente en programas de formación en inglés
- 4.700 estudiantes han participado o participan actualmente en procesos de capacitación en inglés
- 600 miembros de la comunidad educativa se vinculan a procesos orientados al fortalecimiento del inglés desde el currículo.
- 200 Maestros(as) de básica y media han participado en capacitaciones cortas, gestionadas con Instituciones/entidades privadas y oficiales, las cuales se orientan al mejoramiento de sus competencias pedagógicas.
- 22 docentes participan en Congreso o Encuentro de bilingüismo para el mejoramiento de competencias pedagógicas.
- Fortalecimiento de la Red de docentes de lenguas extranjeras.
- Diseño y funcionamiento del Blog de la Red.
- Participación de docentes de la Red en espacios como la Mesa de bilingüismo y el Comité Cali bilingüe.
- Realización de Talent Show, elaboración de boletín de la Red, Encuentros de los maestros, para compartir saberes y experiencias pedagógicas.
- Avances en el diseño de propuesta curricular para la enseñanza del inglés en bachillerato, con el apoyo de la Univalle.
- Organización de Encuentro de Experiencias significativas a realizarse en noviembre de 2015, dirigido a 200 docentes
- 100 Estudiantes capacitados como guías turísticos con formación en inglés a través de proyecto con la Secretaría de Cultura.
- 75 Instituciones educativas participan de asesoría y acompañamiento para mejorar sus procesos enseñanza-aprendizaje del inglés desde el currículo.
- 15 Docentes formados en francés
- Participación en el Proyecto Go Cali bilingual City, en el cual participan entidades públicas y privadas.
- Avances en el diseño de la política pública de bilingüismo
- Dotación de material didáctico a Instituciones educativas

- Mejoramiento del nivel de participación y del promedio de los docentes en pruebas diagnósticas, especialmente la prueba MEN.
- Mejoramiento año tras año, del promedio de las IEO en los resultados de pruebas SABER 11 área inglés. Del año 2013 al año 2014 se incrementaron los resultados de 43,23 a 49,41.

PRINCIPALES LOGROS OBTENIDOS CON ACCIONES DE GESTIÓN

- Diseño de propuesta curricular para básica primaria y avances en la elaboración de propuesta curricular para bachillerato (SEM-Red de docentes de lenguas extranjeras).
- 100 docentes participan en capacitaciones gestadas al interior de la Red de lenguas extranjeras.
- 200 Docentes de básica primaria participan de asistencia técnica orientada a la socialización y estrategias para la implementación de propuesta curricular para la enseñanza del inglés (SEM-Red de maestros de lenguas extranjeras)

35030020003-Indicador: Formulación de la política pública para la enseñanza del bilingüismo.

CUADRO 50

Ejecución Acumulado de a política pública para la enseñanza del bilingüismo

Cali 2015							
Meta 2012	Ejecución 2012	Meta 2013	Ejecución 2013	Meta 2014	Ejecución 2014	Meta 2015	Ejecución 2015
0	0	0	0	0	0	1	1

En las vigencias 2013 - 2014 se desarrollaron actividades en acciones como la presencia del sector educativo en debates del Concejo Municipal incluido el de la aprobación del proyecto de Acuerdo sobre una política pública de bilingüismo para Cali, también la elaboración y remisión de comunicaciones para la conformación del Comité Cali Bilingüe desde el cual se impulsará la Política Pública para la enseñanza del bilingüismo.

En la vigencia 2015 a través del proyecto 2040083: "Diseño de política pública para el fortalecimiento del bilingüismo en el municipio de Santiago de Cali" se realizaron avances en el diseño de la política pública de bilingüismo, cuyo producto principal fue la impresión de la cartilla con el documento inicial de la política con una ejecución presupuestal de \$44.800.002

PRINCIPALES LOGROS OBTENIDOS CON ACCIONES DE GESTIÓN

- Participación en los debates del Concejo Municipal en torno al proyecto de Acuerdo para el diseño e implementación de la política de bilingüismo.
- Convocatoria desde la SEM a diversas instancias e instituciones relacionadas con el tema, para participar en los debates.
- Realización de Jornada de análisis y sugerencias al Proyecto de Acuerdo, a la cual asistieron instituciones e instancias interesadas en el tema y el Concejal ponente del Proyecto de Acuerdo.

METAS COMPARIDAS CON OTRAS DEPENDENCIAS

Desde la SEM se aportó al indicador relacionado con estudiantes de 10 y 11 capacitados como Guías turísticos con formación en bilingüismo”.

En el año 2014 se trabajó articuladamente con la Secretaría de Cultura y turismo, para avanzar en esta meta.

Se definieron los criterios de selección de las IEO que se beneficiarían del proyecto y bajo estos criterios se seleccionaron las IEO. Se realizaron reuniones de coordinación con los directivos, docentes y estudiantes de estas IEO y se desarrolló la capacitación.

10. SECRETARIA DE SALUD PÚBLICA

10.1 Línea 1. CaliDA: Equidad para todos

10.1.1 Componente 1.1: Intervención Social

10.1.1.1 Programa 1.1.1: Promoción, Prevención, Inclusión y Generación de Oportunidades con Niños, Niñas, Adolescentes y Jóvenes, NNAJ

Meta: A diciembre de 2015 se habrá implementado el Componente Comunitario de la Estrategia AIEPI Atención Integral a las Enfermedades Prevalentes de la Infancia- enfatizando en la aplicación de prácticas clave de salud infantil, en 49 organizaciones en los Territorios de Inclusión y Oportunidades –TIO-.

Indicador: Componente Comunitario de la Estrategia AIEPI implementado en organizaciones (enfatizando en la aplicación de prácticas claves de salud infantil).

Meta 2015	Resultado	% de Avance
49	50	100%

Descripción cualitativa del resultado:

- Las organizaciones sociales e institucionales, fueron capacitadas y motivadas para difundir, promover y ejercer las 18 prácticas clave para la salud infantil y de la mujer gestante, quienes a su vez sirven de multiplicadores con sus comunidades para brindar un adecuado cuidado y bienestar a los niños y niñas en el ámbito familiar y en el comunitario, contribuyendo así a la disminución de la morbi- mortalidad de los menores de 5 años.
- Se Participó en la articulación de los distintos actores locales y sus redes con el propósito de aunar esfuerzos en la solución de problemas que afectan a los niños y a la comunidad en general.
- Se priorizó el trabajo con agentes educativos que tienen a su cargo población de primera infancia y sus familias. De acuerdo a la meta se logra avanzar en el cumplimiento del 102% de lo programado.

Acciones realizadas para el logro del resultado:

- Asistencia técnica a IPS públicas y privadas en el componente comunitario de la Estrategia AIEPI.
- Capacitación a los profesionales en salud de las IPS públicas y Privadas en AIEPI Comunitario
- Trabajo con actores sociales en prácticas clave de salud infantil del componente comunitario de AIEPI.

Asistencia técnica, acompañamiento y seguimiento a IPS públicas y privadas:

En el presente año se realizó asistencia técnica en 50 IPS ubicadas en las zonas TIO, en los barrios de mayor vulnerabilidad (alta morbilidad y mortalidad en menores de cinco años y necesidades básicas insatisfechas) en los territorios de las 5 ESE del área rural y urbana de Cali, 45 IPS ubicadas en zonas No TIO en las cuales se implementó y/o fortaleció el Componente Comunitario. E igualmente se trabajó con 10 EPS e 10 IPS privadas para que iniciaran y/o continuaran con la implementación de este componente.

Se realizó énfasis en las prácticas clave de salud infantil a los funcionarios de salud que atienden a los niños y niñas menores de 5 años para que contribuyen a mejorar la calidad de atención en las ESE, EPS e IPS y en general en el Municipio de Santiago de Cali.

ESE Ladera: 13 IPS, ESE Norte 11 IPS ,ESE Sur Oriente 4 IPS,ESE Oriente 22.

Meta: A diciembre de 2015 se habrá implementado el Componente Clínico de la Estrategia AIEPI en 50 IPS de los TIO.

Indicador: Componente Clínico de la Estrategia AIEPI implementado en las IPS de los TIOS.

Meta 2015	Resultado	% de Avance
50	51	100%

Descripción cualitativa del resultado:

El 67,4% se encuentra en apropiada y medianamente implementada en este componente, y el 32,6% en incipiente implementación, encontrando que la ESE Ladera tiene el mayor porcentaje de IPS en esta categoría: (28) en apropiada y (8) en mediana implementación. La ESE Oriente registra el mayor número de IPS (16) con incipiente implementación, debido principalmente a que no cuenta con suficientes médicos capacitados en este componente, y por tanto, no se aplica la estrategia. Esta situación se atribuye al poco compromiso de la gerencia para permitir que los médicos se capaciten en los cursos que programa la Secretaría de Salud Pública Municipal.

En el cuadro siguiente se puede observar la evaluación por cada ESE.

Evaluación del Componente Clínico de la Estrategia AIEPI Cali 2015

ESE	Total	Apropiada	%	Mediana	%	Incipiente	%
Ladera	36	28	77,8	8	22,2	0	0
Norte	17	0	0,0	12	70,6	5	29,4
Centro	16	6	37,5	0	0,0	10	62,5
Suroriente	4	4	100,0	0	0,0	0	0,0
Oriente	22	0	0,0	6	27,3	16	72,7
Total	95	38	40,0	26	27,4	31	32,6

Acciones realizadas para el logro del resultado:

Durante el 2015, se trabajó en 51 IPS de la red pública, ubicadas en los territorios de inclusión de oportunidades “TIO” con asistencia técnica para dar lineamientos respecto a la aplicación y fortalecimiento del Componente Clínico de la Estrategia AIEPI.

ESE Ladera: 13 IPS, ESE Norte 11 IPS , ESE Sur Oriente 4 IPS, ESE Oriente 22 IPS.

Se realizaron visitas de asistencia técnica al recurso humano de la IPS para identificar los médicos capacitados en el componente clínico, verificar la aplicación de este componente en el diligenciamiento de los registros de AIEPI y la calidad de diligenciamiento de los mismos, que incluye la visita de seguimiento a los pacientes con patologías o problemas detectados.

Se realizó taller sobre atención a la madre, recién nacido y menores de dos años, dirigido a profesionales de la salud de las salas de partos, consulta externa y control de crecimiento y desarrollo, con la participación de 53 en personas.

Se brindó capacitación a profesionales en salud de las diferentes IPS, consistente en seis cursos clínicos, dictados por médico pediatra, con el propósito de enseñar a los médicos el proceso de atención integrada, adquirir conocimientos y habilidades, que permitan mejorar la calidad de la atención que se brinda a los niños menores de cinco años en los servicios de primer nivel de atención y en la consulta externa de los hospitales.

Se utilizó la metodología del Ministerio de Salud y la OPS, se presentó un análisis de la situación de salud de los niños menores de cinco años en el Municipio de Cali, y se aplicó un pre y post test de conocimientos. A cada participante se le entregaron materiales básicos: Manual Curso Clínico y Cuadro de Procedimientos (editados por el Ministerio de Salud y reproducidos por la Secretaría de Salud de Cali). Del total de médicos convocados, se certificaron 98 médicos que asistieron a todas las sesiones. La distribución por ESE es la siguiente: ESE Ladera: 18, ESE Norte: 10, ESE Centro: 11, ESE Sur-Oriente: 4, ESE Oriente: 9. EPS e IPS contributivas: 27, Universidad ICESI: 19.

Se realizó seguimiento a los médicos capacitados en el curso clínico, para apoyarlos en la aplicación de la atención integrada, puesto que todo niño que consulta, independientemente de la causa, se le debe realizar examen físico completo, interrogar y observar sobre signos y síntomas que orientan sobre la presencia o no de enfermedad, clasificar, tratar y hacer seguimiento al paciente, de acuerdo al protocolo de la Estrategia AIEPI. Estas actividades de seguimiento son realizadas por médico pediatra, neonatólogo y médico general, facilitadores de la Estrategia AIEPI los cuales utilizan un registro diseñado para verificar el diligenciamiento de los registros de AIEPI, y de acuerdo a los hallazgos hace observaciones, recomendaciones y resuelven inquietudes.

Meta: A diciembre de 2015 habrán aumentado a 98% las coberturas de vacunación por monitores rápidos en las comunas de los TIOS.

Indicador: Cobertura de vacunación por grupos de edad y por biológico en comunas priorizadas mediante monitoreo rápido (cuatro al año).

Meta 2015	Resultado	% de Avance
98%	99.6%	100%

Descripción cualitativa del resultado:

Se monitorearon un total de 9.392 niños menores de 6 años de edad en los Territorios de Inclusión y Oportunidades “TIO” en el período Febrero-Noviembre de 2015. La distribución de los encuestados por régimen de afiliación a la seguridad social muestra que el régimen más grande es el subsidiado con el 63.8%, seguido por el régimen contributivo con 26.2%; no afiliados 9.0% y regímenes especiales 1.0%.

Las coberturas de vacunación fueron de 100% o muy cercanas a este valor en todos los regímenes de afiliación al SGSSS.

Esquema completo para la edad: Mide la proporción (en porcentaje) de personas que han recibido todas las vacunas apropiadas para su edad de acuerdo al esquema del Ministerio de salud y OPS.

El consolidado de coberturas de vacunación correspondiente a los monitoreos realizados en los meses de Febrero, Abril, Junio, Agosto, Octubre y Noviembre de 2015, en los Territorios de Inclusión y Oportunidades “TIO” del municipio de Cali, muestra coberturas superiores a 95% para todos los grupos de edad de la población objetivo.

Los 7934 niños < 6 años de edad bien encuestados en las comunas priorizadas de los “TIO” en Cali durante el año 2015 tenían carné. Otros 1458 niños fueron mal encuestados y no se tuvieron en cuenta para el análisis.

Cobertura de vacunación por comuna: Mide el porcentaje (%) de afiliados con esquema adecuado por cada una de las comunas.

Las coberturas de vacunación en todas las comunas priorizadas de los TIO fueron superiores a 95%. Las comunas donde se encontró un número mayor de niños menores de 6 años de edad sin esquema adecuado de vacunas fueron 6, 7 y 14.

Tenencia de carné: Mide la proporción de niños que se encuentran sin carné; para efectos de la presente encuesta se deben registrar todos los niños con carné y sin carné de la población objeto de la encuesta.

Niños Encuestados con y sin Carné

Grupo de edad	Con carnet	Sin carnet
Niños de 0 a 11 meses	2042	0
Niños de 12 a 23 meses	2133	0
Niños de 24 a 35 meses	2279	0
Niños de 60 a 71 meses	1480	0
Total	7.934	0

Cobertura de vacunación por biológico: Mide la proporción (en porcentaje) de personas que han recibido los biológicos establecidos en el esquema, es decir nos responde la pregunta ¿De las personas encuestadas cuántas están vacunadas con cada uno de los biológicos?

Indicadores de Cobertura

Indicador	Descripción	Datos	Resultado
Cobertura con BCG en menores de 1 año	Número de niños de 0 a 11 meses vacunados con BCG	2042	96.4
	Total de niños de 0 a 11 meses encuestados (Con carné)	2118	

Indicador	Descripción	Datos	Resultado
Cobertura con terceras dosis de pentavalente en menores de 1 año	Número de niños de 6 a 11 meses vacunados con tercera dosis de pentavalente	1115	99.9
	Total de niños de 6 a 11 meses encuestados (Con carné)	1116	
Cobertura con terceras dosis de antipolio en menores de 1 año	Número de niños de 6 a 11 meses vacunados con tercera dosis de antipolio	1115	99.9
	Total de niños de 6 a 11 meses encuestados (Con carné)	1116	
Cobertura con segunda dosis de neumococo en menores de 1 año	Número de niños de 4 a 11 meses vacunados con segunda dosis de neumococo	1503	99.9
	Total de niños de 4 a 11 meses encuestados (Con carné)	1504	
Cobertura con segunda dosis de rotavirus en menores de 1 año	Número de niños de 4 a 11 meses vacunados con segunda dosis de rotavirus	1502	99.9
	Total de niños de 4 a 11 meses encuestados (Con carné)	1503	
Cobertura con 1era dosis de Influenza en menores de 1 año	Número de niños de 6 a 11 meses vacunados con primera dosis de influenza	1113	99.7
	Total de niños de 6 a 11 meses encuestados (Con carné)	1116	
Cobertura con 2da dosis de Influenza en menores de 1 año	Número de niños de 7 a 11 meses vacunados con primera dosis de influenza	901	99.7
	Total de niños de 7 a 11 meses encuestados (Con carné)	904	
Cobertura con 1era dosis de Influenza en niños de 12 a 23 meses	Número de niños de 12 a 23 meses vacunados con primera dosis de influenza	2085	97.7
	Total de niños de 12 a 23 meses encuestados (Con carné)	2133	
Cobertura con 2da dosis de Influenza en niños de 12 a 23 meses	Número de niños de 12 a 23 meses vacunados con segundadosis de influenza	1791	84.0
	Total de niños de 12 a 23 meses encuestados (Con carné)	2133	
Cobertura con dosis única de Influenza en niños de 12 a 23 meses	Número de niños de 12 a 23 meses vacunados con segundadosis de influenza	268	12.6
	Total de niños de 12 a 23 meses encuestados (Con carné)	2133	
Cobertura de vacunación con dosis de Triple viral	Número de niños de 12 a 23 meses vacunados con dosis de triple viral	2127	99.7
	Total de niños de 12 a 23 meses encuestados (Con carné)	2133	
Cobertura de vacunación con dosis de Fiebre Amarilla	Número de niños de 12 a 23 meses vacunados con dosis de Fiebre Amarilla	2119	99.3
	Total de niños de 12 a 23 meses encuestados (Con carné)	2133	
Cobertura de vacunación con dosis de Hepatitis A	Número de niños de 12 a 23 meses vacunados con dosis de Hepatitis A	1357	63.6
	Total de niños de 12 a 23 meses encuestados (Con carné)	2133	
Cobertura de vacunación con refuerzo de Neumococo	Número de niños de 12 a 23 meses vacunados con refuerzo de Neumococo	2128	99.8
	Total de niños de 12 a 23 meses encuestados (Con carné)	2133	

Indicador	Descripción	Datos	Resultado
Cobertura de vacunación con DPT primer refuerzo	Número de niños de 18 a 23 meses vacunados con DPT primer refuerzo	1012	94.4
	Total de niños de 18 a 23 meses encuestados (Con carné)	1072	
Cobertura de vacunación con antipolio primer refuerzo	Número de niños de 18 a 23 meses vacunados con antipolio primer refuerzo	1045	97.5
	Total de niños de 18 a 23 meses encuestados (Con carné)	1072	
Cobertura de vacunación con DPT segundo refuerzo	Número de niños de 60 a 71 meses vacunados con DPT segundo refuerzo	1467	99.1
	Total de niños de 60 a 71 meses encuestados (Con carné)	1480	
Cobertura de vacunación con antipolio segundo refuerzo	Número de niños de 60 a 71 meses vacunados con antipolio segundo refuerzo	1465	99.0
	Total de niños de 60 a 71 meses encuestados (Con carné)	1480	
Cobertura de vacunación con triple viral refuerzo	Número de niños de 60 a 71 meses vacunados con triple viral refuerzo	1467	99.1
	Total de niños de 60 a 71 meses encuestados (Con carné)	1480	

Durante el año 2015 las coberturas de vacunación con la mayoría de los biológicos fueron superiores a 95% en las comunas priorizadas de los “TIOS”. La cobertura con 2da dosis y dosis única de Influenza en niños de 12 a 23 meses fue 84% y 12.6% respectivamente. Para Hepatitis A la cobertura de vacunación fue 63.6% en niños de 12 a 23 meses de edad.

Porcentaje de encuestados y cobertura por asegurador: Mide la proporción de personas encuestadas y vacunadas discriminadas por aseguradora (EPS).

EPS	Total	Vacunados	No vacunados	% Cobertura
AIC	17	17	0	100.0
ASMET SALUD	155	155	0	100.0
CAFÉ SALUD	149	148	1	99.3
CAPRECOM	828	823	5	99.4
CARTA	26	26	0	100.0
COMFENALCO	427	425	2	99.5
COOMEVA	391	389	2	99.5
COOSALUD	1011	1005	6	99.4
COSMITEC	7	7	0	100.0
CRUZ BLANCA	73	72	1	98.6
DNP	24	24	0	100.0
EMSSANAR	3532	3521	11	99.7
F. MILITAR	24	24	0	100.0
MILITAR	13	13	0	100.0
NO AFILIADO	13	13	0	100.0
NR	622	619	3	99.5
NUEVA EPS	4	4	0	100.0
POBRE NO ASEGURADO	115	113	2	98.3
POLICIA	87	86	1	98.9
S.O.S.	37	37	0	100.0

EPS	Total	Vacunados	No vacunados	% Cobertura
SALUD CAPITAL	183	181	2	98.9
SALUD VIDA	175	174	1	99.4
SALUDCOOP	4	4	0	100.0
SANIDAD MILITAR	307	305	2	99.3
SANITAS	15	15	0	100.0
SELVA SALUD	33	33	0	100.0
SISBEN	178	178	0	100.0
SOS	576	575	1	99.8
SURA	161	161	0	100.0
VINCULADO	187	186	1	99.5
OTRAS	18	18	0	100.0
Total general	9392	9351	41	99.6

Acciones realizadas para el logro del resultado:

Los monitoreos rápidos de coberturas de vacunación son una herramienta para verificar en terreno si las coberturas de vacunación están por encima del 95%, con el fin de garantizar la disminución de morbi-mortalidad por enfermedades prevenibles mediante la estrategia de vacunación y para esto Cali realiza vacunación los 365 días al año en las 153 IPS públicas y privadas habilitadas para la prestación de este servicio, en donde se aplica la estrategia de vacunación si barreras y todos los días son días de vacunación.

Las acciones realizadas para el cumplimiento de la meta fueron:

Muestreo por conglomerados para la ciudad de Cali en los Territorios de inclusión y Oportunidades en los meses de febrero, abril, junio, agosto, octubre y noviembre de 2015.

Comunas	Niños por Comunas	Sectores	Niños por Sectores	Manzanas	Niños por Manzana	Total niños por sector	Total niños por sector	Total Manzanas
1	6.287	1	6.287	30	7	210	210	173
6	12.988	4	12.988	30	7	210	210	794
7	4.870	5	4.870	30	7	210	110	442
3	2.775	6	2.775	30	7	210	110	378
13	14.137	9	14.137	30	7	210	210	1.040
14	13.275	10	13.275	30	7	210	210	687
15	11.494	11	11.494	30	7	210	210	548
16	6.509	12	6.509	30	7	210	210	901
18	7.821	14	7.821	30	7	210	110	743
20	4.726			30	7	210	110	200
21	8.563	16	8.563	30	7	210	1.700	
Total	93.444		88.719	330		2.310		

Cada sector debe monitorear 210 niños, de a 7 niños por manzana. Los TIO priorizados tienen una población menor de 6 años de 93444 niños, distribuidos en 11 comunas en 10 sectores para un total de 330 manzanas; en cada sector se monitorearon 210 niños de 30 manzanas seleccionadas de manera aleatoria. En los sectores conformados por 2 comunas los números aleatorios se distribuyeron de forma alternada en cada comuna, debido a que cada comuna

tiene su propia numeración. El número total de niños a monitorear por mes para Los TIO fue de 2310.

Aunque en la recolección de datos se incluyeron los niños sin carné, al momento del análisis estos debieron ser excluidos ya que este dato solo se obtuvo para el indicador de tenencia de carné. El análisis de la información se realizó sobre los datos recolectados a partir de la transcripción de los carnés.

Los indicadores que se evaluaron corresponden a 9392 niños monitoreados durante todo el año 2015.

Meta: A diciembre de 2015 se han incrementado a 10 centros de escucha para desarrollar acciones de promoción de la salud mental, prevención y mitigación de los riesgos en el consumo de Sustancias Psicoactivas –SPA- en los TIO.

Indicador: Centros de escucha para desarrollar acciones de promoción de la salud mental, prevención y mitigación de los riesgos en el consumo de SPA.

META 2015	Resultado	% de Avance
10	10	100%

Descripción cualitativa del resultado:

En el año 2015, se desarrolló la Estrategia Centros de Escucha, a través de un Convenio de asociación con los operadores Samaritanos de la Calle, Caminos y Viviendo. Con el propósito de complementar un proceso comunitario en las Comunas (3, 6, 10, 16, 15 y 20). En estos centros de escucha se realizaron acciones de sensibilización, capacitación, mitigación, superación e inclusión social. A continuación se detallan las Comunas, Barrio y Centros de escucha:

Propuesta 2015	Zonas de orientación escolar	Centros de escucha	Comuna
Operador	Institución	Barrio	
Fundación Samaritanos de la Calle	IE Santa Librada	Calvario	3
	IE Pedro Antonio Molina	Floralia	6
	IE José María Vivas Balcázar	San judas	10
		Santa Elena	10
		Mariano Ramos	16
Corporación Viviendo	I.E. Cristóbal Colón	Retiro	15
	I.E. Isaías Duarte Cancino	Sultana	20
	I.E. Potrero Grande - Com	Potrero grande	21
	I.E. Luis Fernando Caicedo	Vista hermosa	1
Corporación Caminos	I.E. Ciudadela Nuevo Latir	Orquídeas	14
	I.E. Gabriela Mistral	Comuneros I	14

Acciones realizadas para el logro del resultado:

Se realizó Capacitación y entrenamiento a los actores institucionales, sociales y comunitarios de las comunas (1,3, 6, 10, 14, 15, 20, 21) en el conocimiento y puesta en práctica de estrategias de tratamiento con base comunitaria de los diferentes centros de escucha.

Se desarrollaron procesos participativos para el fortalecimiento y organización de la minoría activa participando en acciones de promoción y prevención de la salud mental.

Se cuenta con diagnóstico, análisis y sistematización de datos obtenidos en el proceso de implantación de los 10 centros de escucha en los territorios priorizados.

Se implementaron estrategias de Tratamientos con Base Comunitaria, mediante la identificación y registro de casos. Igualmente se articularon acciones con las redes de recursos Institucionales, sociales y comunitarios de los territorios.

Meta: A diciembre de 2015 funcionan 18 servicios amigables para jóvenes en los TIO.

Indicador: Servicios Amigables para jóvenes y adolescentes en los TIO.

META 2015	Resultado	% de Avance
18	18	100%

Descripción cualitativa del resultado:

A diciembre de 2015 se han fortalecido 18 servicios amigables ubicados en los TIO:

- Área Norte: Rivera, San Luis, Floralia, Petecuy II y Petecuy III López, Puerto Mallarino.
- Área Oriente: Charco azul, Diamante, Marroquín, Potrero Grande, Vallado.
- Área Ladera: Cañaveralejo, Siloé, terrón colorado, Meléndez, Montebello.
- Área Suroriente: Antonio Nariño, Mariano Ramos, Unión de vivienda popular, Hospital Carmona, Centro de Salud 7 de agosto, Puesto de Salud Alfonso López

Acciones realizadas para el logro del resultado:

En el año 2015 se continuó la implementación de nuevos servicios amigables en todo el Municipio siendo 32 el número de servicios amigables que en el momento vienen funcionando 18 de los cuales se encuentran en los territorios TIOS.

Se brindó asistencia técnica y acompañamiento a todos los servicios amigables implementados así mismo fortaleció la realización de acciones colectivas de promoción de la salud con énfasis en salud sexual y reproductiva y proyecto de vida con las 5 ESE de Cali que incluyo la formación de agentes multiplicadores de servicios amigables, talleres y actividades de trabajo por pares en temas como prevención del embarazo, prevención de ITS, planificación familiar, difusión de los servicios amigables, jornadas de promoción de derechos sexuales y reproductivos en población escolarizada, no escolarizada y organizaciones juveniles, el suministro de condones a los jóvenes y adolescentes, y el seguimiento a la incorporación de los adolescentes y jóvenes a la estrategia de Servicios amigables y a los programas de salud sexual y reproductiva, entre otros lo que implico el fortalecimiento de la articulación con las instituciones educativas para el desarrollo de las actividades planteadas.

10.1.1.2 Programa 1.1.2: Fortalecimiento de Lazos Familiares

Meta: A diciembre de 2015 se han Incrementado a 11 las Redes de Promoción del Buen Trato y de gestión de la convivencia familiar en las comunas priorizadas para TIOS.

Indicador: Redes de promoción del buen trato y gestión de la política de convivencia familiar con planes de acción implementados.

Meta 2015	Resultado	% de Avance
11	17	100

Descripción cualitativa del resultado:

En la Ciudad se han conformado Redes De Promoción Del Buen Trato, desde hace 19 años y realizan acciones de promoción de la convivencia y el buen trato en las comunas donde intervienen. Actualmente se encuentran conformadas en su mayoría por miembros del Sistema Nacional de Bienestar Familiar, sin embargo, es necesario que miembros de las Juntas de Acción Comunal, de las Asociaciones de Usuarios y organizaciones sociales y comunitarias hagan presencia de estos escenarios, porque su carácter no es institucional sino comunitario.

Se han mantenido activas en territorios de la estrategia TIO las Redes Locales de Promoción del Buen Trato en las Comunas 1, 6, 7, 14, 15, 18, 20 y 21. En territorio No TIO en la comuna 12.

Se reactivaron Redes Locales en las comunas 3, 4, 13, 16, 17 y en la zona rural las redes locales de los corregimientos Buitrera (Sector Altos del Rosario, Camino del Minero, Pueblo Nuevo) y el Hormiguero.

Acciones realizadas para el logro del resultado:

A diciembre 31 del 2015 la Secretaría a través de la Dimensión Convivencia Social y Salud Mental ha brindado acompañamiento, Asistencia, lineamientos a las Redes del Buen Trato de las comunas mencionadas en los siguientes temas:

- ❖ Promoción de la Convivencia y el Buen Trato
- ❖ Promoción de la salud mental
- ❖ Prevención de depresión, ansiedad y suicidio
- ❖ Prevención de consumo de sustancias psicoactivas legales e ilegales
- ❖ Prevención de las diferentes formas de Violencia y Rutas de Atención
- ❖ Consumo responsable de alcohol
- ❖ Política Pública de Convivencia Familiar
- ❖ Trabajo en Red
- ❖ Uso y riesgos de las redes sociales
- ❖ Manejo de emociones
- ❖ Prevención de la violencia contra la mujer
- ❖ Prevención del Maltrato Infantil
- ❖ Acoso Escolar
- ❖ Cartografía social
- ❖ Autocuidado
- ❖ En articulación con otros sectores: Salud Sexual y Reproductiva – Participación Social – Promoción Social

Durante el año 2015 desarrollamos acciones de sensibilización y acompañamiento para la Promoción de la Convivencia y el Buen Trato, Promoción de la salud mental, Prevención de depresión, ansiedad y suicidio, Prevención de consumo de sustancias psicoactivas legales e

ilegales, Prevención de las diferentes formas de Violencia y Rutas de Atención, Consumo responsable de alcohol, Política Pública de Convivencia Familiar, Trabajo en Red, Uso y riesgos de las redes sociales, Manejo de emociones. Así como la Prevención de la violencia contra la mujer, Prevención del Maltrato Infantil, Acoso Escolar, Cartografía social, Autocuidado, herramientas para el trabajo comunitario, etc.

Se acompañaron actividades masivas en la comuna 21 con el Foro del día de la mujer, Violencias con los padres de familia de la Institución Educativa DECEPAZ, Foro Salud Sexual y reproductiva y TICS (Tecnologías Informáticas) de la comuna 7.

Se acompañó la construcción y realización del Foro Itinerante de Prevención del Consumo de sustancias Psicoactivas en la comuna 6, se acompañaron procesos de articulación intersectorial y la construcción y realización del Encuentro de Parejas en las comunas 1, 12, 14 y 15, con el fin de fortalecer de los vínculos afectivos para la pareja y la familia.

Promoción del Buen Trato en Carpas por la Primera Infancia en las comunas 1, 14 y 15. También se desarrollaron Carpas itinerantes en la comuna 20 y en la comuna 12, al igual que un Foro Vínculo Familiar (comuna 18), un Encuentro Familiar (comuna 1).

10.1.2 Componente 1.2: Entornos para la Vida

10.1.2.1 Programa 1.2.1: Habitación con Calidad

Meta: A diciembre de 2015 el 90% de los establecimientos comerciales, institucionales y los que expendan alimentos en los TIO cumplen con requisitos de calidad.

Indicador: Los establecimientos comerciales, institucionales y los que expendan alimentos en los TIO priorizados cumplen con requisitos de calidad.

Meta 2015	Resultado	% de Avance
90%	74.3%	83%

Descripción cualitativa del resultado:

Se logró un mejoramiento del 74.3%, a través de jornadas educativas, de control preventivo y de acciones de inspección vigilancia y control, estas acciones se realizaron en coordinación intersectorial.

Acciones realizadas para el logro del resultado:

En las comunas TIO se han controlado 12.000 establecimientos comerciales, institucionales y expendedores de alimentos, de los cuales 8.913 cumplieron con condiciones sanitarias de calidad. El control se realizó sobre la disminución de riesgos sanitarios tales como: agua para recurso humano, agua uso recreativo, manejo de residuos sólidos, higiene locativa, control de plagas y en establecimientos que comercializan alimentos todo lo relacionado con manejo adecuado de alimentos.

Meta: A diciembre de 2015 se ha Incrementado al 95% la cobertura de vacunación antirrábica en caninos y felinos en los TIO.

Indicador: Cobertura de vacunación animal (canina y felina).

Meta 2015	Resultado	% de Avance
95%	95.4%	100%

Descripción cualitativa del resultado:

Durante el transcurso del año se han intervenido a la fecha las comunas TIOS - 1, 6, 7, 13, 14, 21 y el corregimiento de Pance, las cuales fueron intervenidas mediante el sistema de barrido cuadra a cuadra, cumpliendo con el ciclo anual programado.

Acciones realizadas para el logro del resultado:

Para trazar la meta de vacunación antirrábica se tomó como línea base la Población inmunizada en 2014 en las comunas donde se ubican los Territorios de Inclusión y Oportunidades – TIOS- : comunas 1,3,6,7,13,14,15,16,18,20 y 21 para un total de 74.487 animales de compañía (caninos y felinos) inmunizados. Durante este periodo se logró la inmunización de 71.060 caninos y felinos, para una cobertura del 100%.

Meta: A diciembre del 2015 se ha realizado capacitación a 100 personas por comuna de los TIO en manejo adecuado de factores de riesgo que facilitan la proliferación de vectores y roedores en los sectores recuperados

Indicador: Promover cultura ciudadana para el manejo y disposición adecuada de residuos sólidos en los TIO.

Meta 2015	Resultado	% de Avance
100	427	100%

Descripción cualitativa del resultado:

Se han capacitado en manejo de residuos sólidos en las comunas TIO sobre factores de riesgos sanitarios y del ambiente asociado al manejo inadecuado de residuos sólidos, manejo inadecuado de alimentos, higiene locativa, tenencia irresponsable de animales, entre otros. El promedio de personas por Comuna fue alrededor de 427 personas, con un total de 4707 participantes en las capacitaciones.

Comunas	Total Personas Capacitadas
1	198
3	201
6	752
7	875
13	285
14	971
15	229
16	275
18	303

Comunas	Total Personas Capacitadas
20	335
21	283

Acciones realizadas para el logro del resultado:

Se realizaron acciones educativas a grupos comunitarios de comunas TIOS y se involucraron comunas que no eran TIOS por sus condiciones consideradas críticas para el manejo de residuos sólidos.

10.2 Línea 2: CaliDA Bienestar para Todos

10.2.1 Componente 2.2 Cali Vital

10.2.1.1 Programa 2.2.1 Aseguramiento Universal

Meta: A diciembre de 2015 lograr que, por lo menos 2.900 personas pertenecientes a grupos poblacionales seleccionados participen de acciones de promoción de la afiliación al régimen subsidiado.

Indicador: Personas pertenecientes a grupos poblacionales seleccionados participando en acciones de promoción de la afiliación al régimen subsidiado.

Meta 2015	Resultado	% de Avance
2.900	3190	100%

Descripción cualitativa del resultado:

Para lograr que en el 2015 los integrantes de los diferentes grupos (comunidad educativa, Fundaciones, grupos organizados de la comunidad, instituciones de salud, asociaciones de usuarios, funcionarios del sector social, madres comunitarias y madres Famy entre otros) participasen en acciones de promoción de la afiliación al régimen subsidiado, se ha hecho necesario:

- brindar herramientas conceptuales sobre el funcionamiento del SGSSS en: jornadas de información general para grupos nuevos; jornadas informativas de refuerzo y actualización para quienes ya han sido capacitadas previamente y, proceso de capacitación, que implica un desarrollo de contenidos a profundidad.
- Articulación interinstitucional (conforme la propuesta de trabajo “todos ponen, todos ganan”) que da cuenta de la realización de 6 Jornadas de actualización de la base de datos del Sisben y afiliación al régimen subsidiado, en diferentes áreas de la ciudad.
- Seguimiento a población susceptible identificada en las diferentes actividades (jornadas, eventos de afiliación o remitidas por las Empresas Sociales del Estado).

Acciones realizadas para el logro del resultado:

- Realización de 243 jornadas educativas -y de multiplicación- en las cuales participaron 3.190 personas.

- Acompañamiento en las jornadas de multiplicación realizadas por los grupos intervenidos a otros grupos, donde socializaron 20 productos diseñados y elaborados por ellos durante el proceso educativo, entre otros: videos, plegables, dados, tren del aseguramiento, juego de escalera, rotafolios, cartillas, tablero, lluvia de estrellas.
- Acciones articuladas para lograr la afiliación de la población susceptible en la que han participado en la programación, el diseño y la ejecución de 6 Jornadas las EPS-Subsidiadas, el SISBEN, las ESE Municipales, funcionarios de Programas como Mas familias, Red unidos, Atención primaria en Salud APS, Promoción social y representantes de los grupos con los que se han llevado a cabo procesos de capacitación en una perspectiva del **“Gana Gana”** que se ha denominado **“Todos ponen, Todos ganan”**, mediante la realización de:
 - ✓ 5150 personas atendidas en el filtro
 - ✓ 1425 personas afiliadas a las diferentes EPS-S
 - ✓ 2661 personas realizaron trámites ante SISBEN
- Búsqueda activa de 616 susceptibles de una base inicial validada de 9748 registros, a través de 1423 llamadas, visitas domiciliarias, 17 jornadas de recolección de documentos y entrega de carné de afiliación a 94 personas.

Meta: Al 2015, el 85% de las víctimas de la violencia incluidas en el registro único de víctimas, que tengan documento de identidad y que se localicen en el Municipio de Cali están afiliadas al SGSSS.

Indicador: Personas víctimas del conflicto interno afiliadas al Sistema de Seguridad Social de Salud, con documento de identidad incluida en el Registro Único de Víctimas en el reporte del año anterior.

Meta 2015	Resultado	% de Avance
85%	89%	100%

Descripción cualitativa del resultado:

Según la base de datos del Registro Único de Desplazados en el año 2011 existían 60.889 personas con documento de identidad, por tanto la meta para el 2015 es que se tengan 51.756 personas afiliadas que representa el 85%. Al mes de Noviembre del 2015 el número de afiliados fue de 54.175 personas lo que representa el 89%.

Acciones realizadas para el logro del resultado:

A través de las acciones de promoción de la afiliación y la gestión para la implementación de la Política Nacional de Atención y Reparación Integral a las Víctimas del conflicto armado, en competencia del sector salud; Realizó seguimiento y monitoreo con el objetivo de fortalecer articulaciones con las diferentes Entidades Administradoras del Plan de Beneficios E.A.P.B., Empresas Sociales del Estado E.S.E. y organizaciones comunitarias para la identificación de personas víctimas sin afiliación o que requieran traslados de Municipio.

Con la articulación de aseguramiento se realizaron eventos de promoción de la afiliación en los territorios y se fortaleció el Punto de Atención a Víctimas (Antes UAO) con personal que

orienta y direcciona a los usuarios para el goce efectivo de sus derechos en salud, como con la participación de 4 E.A.P.B. habilitadas en el municipio realizando actividades una vez por semana.

Igualmente en los contratos establecidos con las 5 ESE de baja complejidad se incluyó la realización de seguimiento a las personas que no tienen aseguramiento en salud, que se encuentran afiliadas a EPS no habilitadas en el Municipio, reportando mensualmente la gestión realizada para que las víctimas del conflicto armado, alcancen el goce efectivo de este derecho.” El total de personas a las que se las 4 ESE les logro verificar su afiliación en el municipio fueron 2686 personas víctimas caracterizadas.

Meta: A diciembre de 2015, lograr que las EPS cumplan, por lo menos, el 85% de sus planes de afiliación.

Indicador: Cumplimiento de la meta del plan de afiliación de cada EPS-S.

Meta 2015	Resultado	% de Avance
85%	87%	100%

Descripción cualitativa del resultado:

Para la vigencia 2015, 4 EPS-subsidiadas de las habilitadas en Cali presentaron planes de promoción de la afiliación cuya meta fue de 7.792 susceptibles de afiliar, que para el caso constituyen el 100%. Teniendo en cuenta que a noviembre de 2015 se lograron 6.847 afiliaciones nuevas, hubo un cumplimiento del 87%, superior a lo esperado que era “cumplimiento del 85%”, es decir 6.623 personas afiliadas de primera vez. Así las cosas, hubo cumplimiento del 100% de la meta.

Las estrategias definidas en los planes de promoción de la afiliación son:

- ✓ Cuñas radiales y comerciales de televisión.
- ✓ Presencia constante en las diferentes IPS.
- ✓ Realización de eventos de afiliación.
- ✓ barridos por comunas con promotores de salud.
- ✓ Publicar mediante Carteleras en lugares públicos la Base de Datos de Susceptibles para afiliar, por comunas.
- ✓ Seguimiento a la población reportada por las ESE.

Acciones realizadas para el logro del resultado: La Secretaria de Salud Pública Municipal a través del Equipo de promoción de la afiliación ha realizado 3 visitas de seguimiento y verificación de los mecanismos establecidos por las EPS Subsidiadas para lograr el cumplimiento de los Planes de promoción de la afiliación y la meta propuesta para afiliar a la población susceptible.

Meta: A diciembre de 2015 a la población afiliada al régimen subsidiado se la ha garantizado la continuidad.

Indicador: Continuidad de la afiliación al régimen subsidiado.

Meta 2015	Resultado	% de Avance
715.500	714.287	99.8%

Descripción cualitativa del resultado:

- La actualización y depuración de la base de datos del régimen subsidiado y la validación de las novedades de afiliación enviadas por las EPS permitió la similitud con la Matriz de liquidación mensual de afiliados reportada por el Fosyga.
- Se evitó el pago de UPC por afiliados fallecidos o multifiliados a las EPS que administran recursos del régimen subsidiado.
- La estrategia implementada por el Ministerio de Salud y Protección Social con respecto a la movilidad entre regímenes ha contribuido a garantizar la continuidad en la afiliación al SGSSS de las personas pobres y vulnerables.
- Se hizo el reporte de incumplimientos de las EPS a los entes de control (Superintendencia Nacional de Salud y Secretaría Departamental de Salud) para lo pertinente de acuerdo a sus competencias.

Acciones realizadas para el logro del resultado:

- Mes a mes se liquidó la guía de afiliados al régimen subsidiado entregada por el Ministerio de Salud y la Protección Social con el fin de determinar la unidad de pago por capitación y el monto a girar a cada EPS, según fuente de financiación.
- Mensualmente se realizó la actualización y depuración de la base de datos del régimen subsidiado y se validaron las novedades de afiliación enviadas por las EPS que administran recursos del régimen subsidiado a la BDUA – FOSYGA, con el propósito de identificar a los afiliados que se encuentren fallecidos o multifiliados con el régimen contributivo y subsidiado,
- Se realizó auditoría a EPS que administran recursos del régimen subsidiado, con el fin de verificar y evaluar el cumplimiento de las obligaciones para con sus afiliados. Se amplió la cobertura a 15 EPS (en el 2012 se auditaban 7 EPSS): Emssanar, Coosalud, Caprecom, Cafesalud, Mallamas, Asmet Salud, Coomeva, S.O.S, Saludcoop, Cruz Blanca, Cafesalud Contributivo, Sura, Salud Total, Comfenalco y Nueva EPS.
- Se realizó auditoría a 42 farmacias que dispensan medicamentos a la población afiliada al régimen subsidiado y se solicitó a las EPS los planes de mejoramiento respectivos, logrando una disminución representativa en el número de quejas, pues a partir de los resultados, las EPS realizan seguimiento a los contratos que suscriben con las farmacias.

Meta: A diciembre de 2015 lograr que, por lo menos el 75% de la población pobre no asegurada del Municipio cuente con atención en salud.

Indicador: Población pobre no asegurada atendida en la baja complejidad

Meta	Resultado	% de Avance
75%	70%	94%

Descripción cualitativa del resultado:

Se establecieron 14 convenios interadministrativos con las ESEs con el objetivo de prestar servicios de salud en la baja complejidad a 166.097 personas identificadas por el SISBEN como población pobre no asegurada, de las cuales durante el 2015 se atendió el 70%, es decir, 117.000 personas.

A continuación, se observa de manera discriminada por ESE, número de usuarios atendidos en 2015:

ESE	Personas Atendidas de Primera Vez
Oriente	46.542
Centro	25.620
Norte	19.680
Ladera	19.168
Suroriente	5.990
Total	117.000

Según el comportamiento porcentual de la atención de primera vez, el 39% corresponde a la ESE Oriente, 22% a la ESE Centro, 18% a la ESE Norte, 16% corresponde a la ESE Ladera y el 5% a la ESE Suroriente, como lo muestra el cuadro siguiente:

De acuerdo a tipo de actividad, el siguiente fue el comportamiento de las atenciones por ESE:

- 80.726 Consultas ambulatorias de las cuales 41% corresponde a la ESE Oriente, 18% a la ESE Ladera, 21% a la ESE Norte, 16% a la ESE Centro y 4% a la ESE Suroriente.
- 29.051 consultas de urgencias, el 41% son de la ESE Oriente, 15% de la ESE Centro, 18% de la ESE Norte, 16% son de la ESE Ladera y 11% de la ESE Suroriente. De estas consultas aproximadamente 7% requirieron servicio de observación en urgencias.
- 1.523 hospitalizaciones de las cuales el 55% son de la ESE Oriente, 15% de la ESE Centro, 15% a la ESE Norte, 7% corresponde a la ESE Ladera y 8% de la ESE Suroriente.
- 1.922 transporte de pacientes en ambulancia realizados por la ESE Centro.
- 11.853 actividades de odontología en extracción y/o obturación dentaria de los cuales el 49% corresponde a la ESE Oriente, 17% a la ESE Centro, 13% a la ESE Ladera, 19% corresponde a la ESE Norte y 2% a la ESE Suroriente.

Con relación a las actividades de protección específica y detección temprana, durante el período se registró:

- 1.572 consultas de primera vez en planificación familiar atendidas por médico o enfermera con un 25% en la ESE Norte, 35% en la ESE Oriente, 25% en la ESE Ladera, 7% en la ESE Centro y 8% en la ESE Suroriente.
- 6.187 consultas de crecimiento y desarrollo de primera vez de las cuales el 41% corresponden a usuarios atendidos en la ESE Oriente, 17% de la ESE Norte, 24% ESE ladera, 8% la ESE Centro y 10% en la ESE Suroriente.
- 1.205 consultas de primera vez en gestantes con una captación de 29% en la ESE Ladera, 18% en la ESE Centro, 28% en la ESE Oriente, 21% en la ESE Norte y 4% en la ESE Suroriente.

- 475 consultas de primera vez por medicina general en hipertensión arterial de los cuales 42% corresponde a la ESE Oriente, 18% a la ESE Ladera, 16% a la ESE Norte, 19% a la ESE Centro y 5% a la ESE Suroriente.
- 148 consultas de primera vez por medicina general en diabetes de los cuales 44% corresponde a la ESE Oriente, 15% a la ESE Ladera, 18% a la ESE Norte, 17% a la ESE Centro y 6% a la ESE Suroriente.
- 1.327 atenciones de primera vez por medicina general en jóvenes de los cuales el 40% son de la ESE Ladera, 22% de la ESE Norte, 27% de la ESE Oriente, 9% de la ESE Centro y 2% de la ESE Suroriente.
- 3.502 Tomas y lecturas de citologías de las cuales 33% corresponden a la ESE Oriente, 15% a la ESE Centro, 31% a la ESE Norte, 19% a la ESE Ladera y 3% a la ESE Suroriente.
- 34.350 actividades de control de placa, detartraje, flúor, sellantes de los cuales el 44% a la ESE Oriente, 35% corresponde a la ESE Norte, 10% a la ESE Centro, 8% a la ESE Ladera y 3% a la ESE Suroriente.
- 230 atenciones de parto de las cuales 10% corresponden a la ESE Norte, 14% a la ESE Centro, 48% a la ESE Oriente, 3% a la ESE Suroriente, 24 % a la ESE Ladera.
- 147 adultos mayores residentes habituales del Hospital Geriátrico Ancianato San Miguel: servicios de atención integral en albergue donde se continuo con la implementación de seguridad del paciente, atención de los adultos mayores con consulta de medicina especializada (Geriatría), estableciendo un Plan de atención integral ejecutado por todos los profesionales de salud de la institución, adaptación de prótesis orales a los adultos previa valoración, actividades de rehabilitación (terapia física, ocupacional, respiratoria), asesoría y educación en salud, actividades de podología, atención psicosocial, atención por Nutricionista, transporte y traslado de los adultos mayores a otras IPS, procedimientos médicos, atención hospitalaria, atención con medicina alternativa, suministro de medicamentos POS y NO POS, suministro de multivitaminicos y complemento nutricional.

Acciones realizadas para el logro del resultado

- Para garantizar la atención de los usuarios sin afiliación al Sistema General de Seguridad Social en salud del Municipio de Santiago de Cali, la Secretaria de Salud estableció los contratos Interadministrativos con las ESEs Oriente, Ladera, Suroriente, Centro, Norte, para la prestación de servicios de salud a 166.097 usuarios, contratos que se les adiciono recursos y actividades especialmente para el fortalecimiento de la atención en el servicio de urgencias en la temporada decembrina.
- Se realizaron 3 visitas de seguimiento al cumplimiento de las actividades establecidas en los convenios a diferentes IPS de las Empresas sociales del Estado, así:
 - ESE Oriente: Hospital Carlos Holmes Trujillo, C.S. Diamante, P.S. Comuneros.
 - ESE. Suroriente: Hospital Carlos Carmona, C.S. Antonio Nariño, P.S. Mariano Ramos
 - ESE Norte: Hospital Joaquín Paz Borrero, C.S. Floralia, C.S. Popular, P.S. Alfonso López.
 - ESE Centro: Hospital Primitivo Iglesias, C.S. Rodeo, C.S. Obrero, C.S. Belalcazar, P.S. Divino Niño (Guabal)
 - ESE Ladera: Hospital Cañaveralejo, P.S. Lourdes, C.S. Meléndez, P.S. Nápoles, C.S. Terrón Colorado.
- Para verificar y hacer seguimiento al cumplimiento de las obligaciones de las ESE y como requisito para el pago, mensualmente se solicitó informe de actividades, las cuales que fueron certificadas en su totalidad al mes de diciembre de 2015.

- Se garantizó la atención de usuarios de la población pobre no asegurada en los servicios de urgencias de otros municipios diferentes a Santiago de Cali, quedando al día la auditoría de cuentas de otros municipios.
- Se estableció convenio interadministrativo de pago por evento y/o paquete con el Hospital Isaías Duarte Cancino como atención complementaria a la población sin aseguramiento del Municipio de Santiago de Cali en servicios de salud de mediana y alta complejidad: atención en consulta ambulatoria de medicina especializada, servicio de internación, herniorrafia, colonoscopia, laboratorio clínico, pomey, colposcopia, vasectomía, etc.
- Se firmó convenio interadministrativo para la prestación de servicios complementarios a 147 adultos mayores residentes del Hospital Geriátrico y Ancianato San Miguel.

10.2.1.2 Programa: Servicios Individuales y Colectivos Eficientes

Meta: A diciembre de 2015 se captará al menos el 75% de las gestantes en el primer trimestre, para ingreso a control prenatal.

Indicador: Gestantes que ingresaron a control prenatal en el primer trimestre.

Meta	Resultado	% de Avance
75%	72%	96%

Descripción cualitativa del resultado:

Analizados los datos obtenidos de indicadores del comité de garantía de la calidad con corte a diciembre del 2015 se encuentra que de 26181 gestantes reportadas por los actores del sistema 5 ESE y EPS contributivas 18850 ingresaron a control prenatal antes de la semana 12 de gestación correspondiente al 72 %. Este resultado se ha obtenido con la información reportada por los actores del sistema y corresponde a dato preliminar mientras se depura las bases de datos. Dentro de las dificultades reportadas por los actores que reportan se encuentran las relacionadas con demora en la inscripción de gestantes procedentes de otros municipios que vienen a residir a Cali sin control prenatal previo.

Acciones realizadas para el logro del resultado:

En un trabajo conjunto entre las ESEs, EPSs y la Secretaría, se viene implementando el modelo de empoderamiento comunitario para una maternidad segura. Con el propósito de identificar a través de líderes comunitarios gestantes a temprana edad gestacional y mujeres en edad fértil con alto riesgo reproductivo para su envío a planificación familiar.

En el marco del modelo se realizó capacitación y acompañamiento a

Madres Famy	346
Asociación de Usuarios	101
Familias en Acción	91
Tenderos	20
Total	558

Así mismo, la Secretaría programó y realizó visitas de asistencia técnica y acompañamiento a 5 ESE de baja complejidad y EPS del Régimen Subsidiado, para la implementación del modelo de empoderamiento comunitario y la articulación para la reorientación a los servicios de salud y la garantía de la atención efectiva a las remisiones realizadas por los líderes .

Se realizó y llevó a cabo las jornadas “hablamos de sexualidad” municipal donde se dio inicio a la estandarización de un plan educativo para promoción de los derechos sexuales y reproductivos dirigido a profesionales de la salud de las ESE y EPS con los cuales se inició la realización de los hablamos de sexualidad comunales organizados y dirigidos por los actores del sistema los cuales están centrados en brindar información y educación en derechos sexuales y reproductivos que esperamos permita concientizar para el ejercicio de la maternidad segura.

Meta: A diciembre de 2015 se logrará adherencia a control prenatal en el 95% de las gestantes.

Indicador: Gestantes que asisten a 4 controles prenatales o más.

Meta 2015	Resultado	% de Avance
95%	93,3%	98,2%

Descripción cualitativa del resultado:

Analizados los datos reportados obtenidos a través de estadísticas vitales con el reporte de número de controles prenatales en nacidos vivos del año 2015 y comité de indicadores de garantía de la calidad de atención a la mujer en edad fértil y gestante en el cual participan las ESE y EPS se obtuvo como datos de 26181 nacidos vivos de los cuales 24439 sus madres durante la gestación asistieron a cuatro controles prenatales durante el periodo de gestación. Este dato es preliminar hasta tanto se termine de conciliar los datos de recién nacidos y se hagan los ajustes por lugar de residencia. Entre las dificultades encontradas reportadas por los prestadores, se encuentra gestantes procedentes de otros municipios sin control prenatal que llegan a residir al Municipio, que se suman a las estadísticas de nuestro Municipio la baja adherencia a control prenatal de gestantes habitantes de calle que desconocen el riesgo.

Acciones realizadas para el logro del resultado:

Para el logro de los resultados la Secretaria ha diseñado e implementado varias estrategias de abordaje:

- Implementación del modelo de atención a la mujer en edad fértil y gestante el cual incluye actividades extramurales, intramurales, asistenciales (antes durante y después del parto), análisis de la referencia y contrareferencia, Implementación de una herramienta tecnológica para seguimiento de gestantes de alto riesgo obstétrico, seguimiento a indicadores de calidad y vigilancia epidemiológica para reducción de la mortalidad materna
- Organización y realización del Comité de Maternidad Segura, con participación de las ESES, EPS subsidiadas y contributivas, donde se diseñan estrategias y actividades conjuntas y concertadas para reducir la morbilidad materna donde además se muestran los resultados del seguimiento a las estrategias diseñadas a nivel de ciudad, y se toman correctivos frente a las debilidades

- Inclusión en el primer nivel de atención de ginecólogos y obstetras para fortalecer la calidad de la atención de las gestantes y control de riesgo.
- Reuniones con el grupo de apoyo científico, conformado por los ginecólogos de las 5 ESE y las EPS para unificación de criterios para la atención de gestantes de bajo, alto y muy alto riesgo obstétrico.
- Análisis en Comité de la Garantía de la Calidad de la atención en salud a la mujer en edad fértil y gestante con indicadores de calidad para diseño seguimiento y evaluación de estrategias implementadas para la consecución de las metas.
- Seguimiento al cumplimiento de los compromisos y componentes definidos en el modelo de atención a la mujer en edad fértil en las 5 ESE, EPS subsidiadas y contributivas.
- Evaluación de los planes de acción planteados por las ESE y EPS para el logro de las metas de adherencia a control prenatal, captación temprana y reducción de la mortalidad materna.
- Visitas de asistencia técnica para monitoreo de historias clínicas y verificación de cumplimiento de protocolos y guías de atención en IPS públicas y privadas del municipio de Cali, para mejorar la calidad de la atención.
- Asistencia técnica para la implementación del modelo de empoderamiento comunitario por parte de las ESE y EPS que contribuyan a la adhesión, control prenatal y gestión del riesgo por parte de las EPS, específicamente para lograr el acceso de aquellas mujeres que por sus determinantes sociales no son adherentes a programa de control prenatal.
- Articulación de acciones con la sociedad científica FECOLSOG y SOVOGIN con quienes se ha planteado y realizado talleres teórico prácticos de capacitación dirigido a ginecólogos, médicos, enfermeras y subgerentes científicos y administrativos

Meta: A diciembre de 2015 el 80% de los pacientes de TB Pulmonar se habrán diagnosticado oportunamente.

Indicador: Pacientes con diagnóstico oportuno de TB Pulmonar (No hospitalario y/o antes de 45 días).

Meta 2015	Resultado	% de Avance
80%	63.3%	79.1%

Descripción cualitativa del resultado:

De un total de 723 pacientes notificados con diagnóstico de TB pulmonar, a 458 se les hizo el diagnóstico no hospitalario, para un 63% de casos con diagnóstico oportuno.

Los resultados se obtuvieron a través de la asistencia técnica y capacitación en las EPS e IPS de la ciudad además de seguimiento a las instituciones en procesos de diligenciamiento y control de calidad del dato.

Acciones realizadas para el logro del resultado:

Para obtener los resultados durante el 2015 se asistieron técnicamente a 110 IPS públicas y privadas en la implementación de protocolos de atención en diagnóstico, detección, tratamiento y seguimiento de personas con TB, y se monitorearon y evaluaron a 1355 IPS en las acciones del Programa de Control de Tuberculosis.

Se realizaron visitas epidemiológicas de seguimiento al paciente notificado y sus contactos. Capacitación al recurso humano de medicina y enfermería de las IPS. Seguimiento permanente a la calidad del dato desde las fuentes primarias del sistema de información en las cuales se verificaron concordancia entre libro de pacientes, tarjeta de tratamiento y ficha epidemiológica y los ajustes necesarios para el SIVIGILA.

Se realizó análisis de mortalidad de los casos de mortalidad por TB reportados durante el año, con la consecuente identificación de las demoras en la atención y el establecimiento de los respectivos planes de mejoramiento para las IPS y EPS frente a las acciones enfocadas a mejorar la oportunidad diagnóstica de los casos de TB.

Se implementó y articuló la estrategia del DOTS Comunitario en 90 IPS de la red de atención de la ciudad, en 20 EPS y en 20 Organizaciones Comunitarias, a través del fortalecimiento y mantenimiento de las acciones del DOTS Comunitario, en los diferentes grupos establecidos en la comunidad como: ligas de usuarios, farmaceutas, colegios, líderes comunitarios, dentro de los que se encuentran expacientes o familiares de expacientes.

Meta: A diciembre de 2015, el 60% de los pacientes de TB tendrán diagnóstico oportuno de confección y resistencia a fármacos.

Indicador: Pacientes con TB Pulmonar con diagnóstico oportuno de confección y resistencia a fármacos (una semana).

Meta 2015	Resultado	% de Avance
60%	66.7%	100%

Descripción cualitativa del resultado:

De 999 pacientes, 666 tienen prueba de VIH y prueba de susceptibilidad. Dentro de la asistencia técnica se ha sensibilizado a los actores para que realicen la prueba de VIH y de susceptibilidad a toda persona con diagnóstico de TB.

Acciones realizadas para el logro del resultado:

Se realizó asistencia técnica sobre implementación de actividades diagnósticas de coinfección TB/VIH y farmacoresistencia a 100 IPS de la red de atención en salud. Igualmente se realizó acompañamiento a las IPS y EPS en la presentación de casos al Comité Evaluación de Casos Especiales de TB (20 reuniones de CERCET).

En cada una de las visitas, se solicitó el aplicativo, las tarjetas de tratamiento y las historias clínicas de los pacientes donde se revisó el cumplimiento de las actividades colaborativas, vigilando y evaluando el cumplimiento de los siguientes datos:

- 100% pacientes con consejería para VIH
- 100% pacientes con prueba de Elisa

- Fácil acceso a la terapia ARV si es requerida (de acuerdo a criterio del especialista y de la carga de CD4).
- La búsqueda intensiva de TB en los pacientes con diagnóstico de VIH se está empezando a implementar.
- Uso de TMZ en los pacientes con coinfección TB/VIH: Se encuentra como principal hallazgo que esta se administra de acuerdo a criterio del especialista y conteo de CD4, por lo que se hace entrega del acta de acuerdo de los especialistas para que se adhieran a los compromisos establecidos. Al igual se evidencia que este indicador no es consignado en las tarjetas de tratamiento por lo que se toma de las historias clínicas, aunque hay dificultades en la recolección del dato por la falta del dato en los registros médicos.
- Último conteo de linfocitos CD4: En las IPS de Comfenalco se encuentra la información completa ya que el programa de VIH está centralizado, pero en las IPS de primer nivel no se encuentra información completa ya que el manejo de VIH es independiente en otras instituciones, por lo que se insiste en realizar un manejo integral de estos pacientes y se generan compromisos.
- Último conteo de carga viral: Al igual que el ítem anterior, hay dificultad para la recolección del dato, ya que no es consignado en las historias clínicas de los programas de TB. Se insiste en el manejo integral para que estos programas tengan la información completa.
- Asociación con DX de DM: existe dificultad en obtener este dato ya que igualmente no es consignado en el aplicativo y hay que revisar las historias clínicas individualmente, lo que presenta dificultad por el tiempo que conlleva en las IPS que tienen alto número de pacientes.
- Total número de casos de TB FR (Tuberculosis farmacorresistente)
- Número de casos notificados PSF aplicadas
- Con resultados de PSF y % de aplicación
- **Resistencia :**
- MDR con PSF para Flq. e Inyectable de 2da línea
- Número de XDR
- Solo RR
- Solo H
- H / R (MDR)
- Contactos MDR

En las EPS y ESE visitadas se dejó el compromiso de continuar con el cumplimiento de las actividades colaborativas y los lineamientos en TBVIH y farmacorresistencia para llegar a metas en los indicadores evaluados.

Se realizó seguimiento al 100% de los casos, en cuanto a la implementación del diagnóstico de VIH y resistencia a fármacos inferior a 4 semanas (1008 pacientes notificados con TB, hasta la semana 51), a través de la revisión de las diferentes fuentes de información (fichas, tarjetas, historias clínicas, bases de datos SIVIGILA, Aplicativos).

Meta: A diciembre de 2015, el 75% de pacientes inmunosuprimidos (VIH, diabéticos, etc.) se les había realizado prueba cutánea de tuberculina.

Indicador: Pacientes inmunosuprimidos (VIH, diabetes, etc.) con Prueba Cutánea de Tuberculina (PPD).

Meta 2015	Resultado	% de Avance
75%	92.6%	100%

Descripción cualitativa del resultado:

En total existen 216 personas inmunosuprimidos de los cuales 200 cuentan con prueba cutánea positiva al derivado proteínico purificado. De los 200 pacientes anteriormente referidos 80 presentan diagnóstico de VIH y 5 de Diabetes Mellitus, de los cuales 83 cuentan con prueba cutánea de tuberculina realizada.

Acciones realizadas para el logro del resultado:

Se realizó asistencia técnica a 65 IPS con respecto al seguimiento de TB latente, con la respectiva actualización y seguimiento de la base de datos de los pacientes que ingresaron a quimioprofilaxis.

Meta: Disminuir en el cuatrienio un 50% de los PQR recibidos en la SSPM-SAC, relacionados con el acceso a los servicios de salud de los usuarios de la red de salud pública.

Indicador: Peticiones, quejas y reclamos con gestión efectiva por limitación en el acceso a los servicios de salud en la red pública de salud de Santiago de Cali.

Meta 2015	Resultado	% de Avance
21,5%	100%	100%

Descripción cualitativa del resultado:

En el 2015 se recibieron en el SAC 304 peticiones de los usuarios de la Red Pública las cuales estaban relacionadas con el acceso a los servicios de salud.

Acciones realizadas para el logro del resultado:

Dado que la oficina de Servicio de Atención a la Comunidad SAC, fue relanzada y empezó a cumplir la función de restitución de los derechos en salud de los usuarios del Municipio de Santiago de Cali, llevando cuatro años consecutivos en esta labor y que para el año 2015 en el segundo semestre presento incrementos que superaron lo esperado, originado quizás, entre otros, por el cierre de servicios del Hospital Evaristo García - Universitario del Valle, colapsando la red hospitalaria de primer y segundo nivel en el Municipio – Región y la crisis financiera que presentan las EPS e IPS en general. Se espera que al cumplir un periodo de cinco años con un comportamiento estable en la generación de peticiones se pueda establecer la línea de base. Adicionalmente durante este periodo la oficina ha continuado con el proceso de promoción y divulgación de los servicios por los diferentes medios de comunicación. Así mismo, los usuarios atendidos en el SAC continúan comunicando a sus allegados o conocidos del servicio recibido satisfactoriamente lo que ha incrementado mes a mes la demanda de la ciudadanía de Santiago de Cali en la consecución de la restitución de sus derechos vulnerados por las aseguradoras y prestadoras de salud.

Meta: Disminuir en el cuatrienio un 50% de los PQR recibidos en la SSPM-SAC, relacionados con el acceso a los servicios de salud de los usuarios del régimen subsidiado y contributivo.

Indicador: Peticiones, quejas y reclamos con gestión efectiva por limitación en el acceso a los servicios de salud de los usuarios afiliados al régimen subsidiado y contributivo en Santiago de Cali.

Meta 2015	Resultado	% de Avance
37,7%	99%	99%

Descripción cualitativa del resultado:

En el 2015 se recibieron en el SAC 3.726 peticiones de los usuarios del Régimen Contributivo y Subsidiado de las cuales 3.673 de ellas, están relacionadas con el acceso de los usuarios a los servicios de salud.

Acciones realizadas para el logro del resultado:

Dado que la oficina de Servicio de Atención a la Comunidad SAC, fue relanzada y empezó a cumplir la función de restitución de los derechos en salud de los usuarios del Municipio, llevando cuatro años consecutivos en esta labor y que para el año 2015 en el segundo semestre presento incrementos que superaron lo esperado, originado quizás, entre otros, por la liquidación de EPS como Saludcoop y Caprecom, el cierre de servicios en la Clínica Corporación Comfenalco Unilibre y el Hospital Evaristo García - Universitario del Valle, así mismo, la crisis financiera que presentan las EPS e IPS en general. Se espera que al cumplir un periodo de cinco años con un comportamiento estable en la generación de peticiones se pueda establecer la línea de base. Adicionalmente durante este periodo la oficina ha continuado con el proceso de promoción y divulgación de los servicios por los diferentes medios de comunicación.

Así mismo, los usuarios atendidos en el SAC continúan comunicando a sus allegados o conocidos del servicio recibido satisfactoriamente lo que ha incrementado mes a mes la demanda de la ciudadanía de Santiago de Cali en la consecución de la restitución de sus derechos vulnerados por las aseguradoras y prestadoras de salud.

Meta: Establecer 10 equipos operativos que implementan la estrategia de atención primaria en salud.

Indicador: Grupos operativos que implementan la estrategia de atención primaria en salud.

Meta 2015	Resultado	% de Avance
10	15	100%

Descripción cualitativa del resultado:

Los grupos operativos implementaron la estrategia de atención primaria en los siguientes territorios: Vistahermosa, Floralía, Angel del Hogar (Andrés Sanín), Orquídeas, Manuela Beltrán, Alto Jordán, La Estrella, Calimio Desepaz, Terrón Colorado, Brisas de mayo, siete de agosto, Polvorines, las palmas y el árbol.

- Viviendas cubiertas: 6884
- Familias cubiertas: 8699
- Personas cubiertas: 27317

Las acciones incluyeron seguimiento a nivel individual y familiar. Se continuó con la intervención con población indígena y residentes en Cali de los cabildos Nasa 721 personas, Yanacona 447 personas, Misak 54 personas, Quichua 32 personas, e Inga 79 personas.

Acciones realizadas para el logro del resultado:

La concertación de planes de acción por familia, la articulación sectorial permitió contribuir a aumentar las coberturas de vacunación, adherencia al tratamiento de tuberculosis, asistencia al programa de crecimiento y desarrollo, participación en los programas de control prenatal, entre otros.

Meta: A diciembre de 2015 las E.S.E. Municipales cuentan con proyecto de reestructuración elaborado que incluye un diagnóstico social, económico, de eficiencia y conveniencia de las E.S.E.

Indicador: Evaluación social, económica, de eficiencia y conveniencia de las E.S.E., para definir la continuidad del modelo actual.

Meta 2015	Resultado	% de Avance
1	1	100%

Descripción cualitativa del resultado:

Desde el año 2013 se cumplió la meta en tanto se realizó un estudio que incluye el diagnóstico de evaluación social, económica, de eficiencia y conveniencia de las E.S.E., el cual fue socializado y validado con diferentes actores en el 2014.

Adicionalmente, se estructuró el diseño para la conformación de la Red de Prestación de Servicios para el Municipio y durante el año en curso, el estudio ha sido sometido a varios ajustes para responder a requerimientos del Departamento.

Acciones realizadas para el logro del resultado:

El estudio técnico fue socializado en 7 jornadas con diferentes actores institucionales y comunitarios: expertos del tema salud, gerentes de ESE, asociaciones de usuarios, juntas directivas de las ESE, directores de CALI, veeduría ciudadana y concejales. De cada una de las jornadas se hizo la respectiva sistematización.

El diseño del modelo de Red de Prestación de Servicios para el Municipio consta de dos partes; la primera contiene un diagnóstico sobre la actual situación de salud de la red pública de baja, mediana y alta complejidad (capacidad instalada, disponible y utilizada, relación oferta y demanda y situación financiera); y la segunda contiene la propuesta de diseño de Red de Prestación a partir de la reestructuración de las actuales ESE y su articulación con las instituciones de mediana y alta complejidad.

Meta:

A diciembre de 2015 se ha implementado la Estrategia de Atención Primaria en Salud en sus componentes de análisis de situación de salud, intersectorialidad, participación comunitaria y vigilancia en salud pública.

Indicador:

Estrategia de Atención Primaria en Salud implementada

Meta 2015	Resultado	% de Avance
1	1	100%

Descripción cualitativa del resultado:

La identificación de condiciones de salud se definieron desde cuatro ámbitos: individual, familiar, vivienda y comunitario. En el caso del *individual* se tomó la información de la ficha de caracterización definida en el año 2013 se indaga características sociodemográficas (Edad, Sexo, condición de desplazamiento, estudio y aseguramiento); para maternas, para menores de cinco años, para asistencia a control de crecimiento y desarrollo y adherencia al esquema normado para menores de dos años y mayores de esta edad; para las mujeres entre 10 y 69 años planificación y asistencia a control, embarazo y asistencia a control, tiempo de gestación, citología vaginal y tiempo de la última citología.

Se cuenta con la verificación de la asistencia y vinculación a programas de crecimiento y desarrollo de menores de cinco años y el esquema de vacunación; Se verificó el acceso al control prenatal y asistencia permanente al mismo de mujeres embarazadas. También se verificó el acceso a servicios de salud de personas sintomáticas respiratorias y con diagnóstico de TB y el proceso de afiliación personas que cumplen con los requisitos como susceptibles de ingresar al SGSSS.

Acciones realizadas para el logro del resultado:

Se realizó la concertación con los prestadores de servicios de salud de primer nivel presentes en los territorios y con algunas Aseguradoras.

Visitas domiciliarias de seguimiento al cumplimiento de las actividades concertadas con las familias priorizadas.

Meta: A diciembre de 2015 las E.S.E. municipales han mejorado su capacidad resolutive.

Indicador: E.S.E. con adecuada capacidad resolutive.

Meta 2015	Resultado	% de Avance
5	5	100%

Descripción cualitativa del resultado:

En la vigencia 2015 se continuó con el fortalecimiento de la capacidad de gestión de las 5 ESES y el Hospital Ancianato San Migue para un total 6 Empresas Sociales del Estado ESE del orden municipal a saber: Red de Salud ESE Centro, Red de Salud ESE Norte, Red de Salud ESE Oriente, Red de Salud ESE Suroriente, Red de Salud ESE Ladera y Hospital Geriátrico Ancianato San Miguel través de la inversión en los componentes de infraestructura, dotación de equipos biomédicos, de mobiliario clínico y del programa de hospitales verdes.

Acciones realizadas para el logro del resultado:

Todas las ESE dieron cumplimiento a lo pactado en los anexos técnicos, de tal modo que además del fortalecimiento en la dotación de equipos biomédicos para la prestación de servicios de salud, el mejoramiento del mobiliario clínico y la implementación de la estrategia

de hospitales verdes, se contribuyó en al proceso de humanización de servicios de salud. En términos de locaciones, se culminaron las obras que se tenían programadas intervenir en cada ESE, es decir que el porcentaje de cumplimiento al 31 de diciembre de 2015 fue de 100%. Las obras son las siguientes:

	Componente	Valor	Detalle
Ese Centro	Infraestructura física	\$2.226.666.667	Mejoramiento de la infraestructura física del servicio de urgencias y consulta externa del Hospital Primitivo Iglesias y de la IPS Breñaña
	Dotación de equipos biomédicos	\$316.446.559	Dotación en equipos biomédicos para la prestación de servicios de salud
Total \$ 2.543.113.226			
Ese Sur Oriente	Infraestructura física	\$ 483.333.000	Mejoramiento, remodelación y ampliación de las áreas de odontología y consulta externa del Hospital Carlos Carmona Montoya
	Dotación de equipos biomédicos	\$ 41.666.667	Dotación equipos biomédicos para la prestación de servicios de salud
	Dotación de mobiliario clínico	\$ 41.666.667	Dotación de mobiliario clínico para los consultorios y salas de espera de las IPS.
	Dotación programa de Hospitales Verdes	\$ 100.000.000	Implementación de paneles solares y cambio de iluminación fluorescente por iluminación LED
Total \$ 666.666.334			
ESE Norte	Infraestructura física	\$1.839.701.640	Modificación, reforzamiento estructural y reordenamiento físico espacial del centro de salud Calima; la modificación y mejoras locativas del puesto de salud San Luis I; y el mantenimiento de cubiertas y cielos falsos de los puestos de salud las Ceibas, Floralia, Petecuy II, el Porvenir y Siete de agosto.
	Dotación de equipos biomédicos	\$156.145.427	Dotación equipos biomédicos para la prestación de servicios de salud
	Dotación de Mobiliario Clínico	\$200.000.000	Dotación de mobiliario clínico para los consultorios, odontología, laboratorio y salas de espera de las IPS.
	Dotación programa de Hospitales Verdes	\$ 120.819.600	Implementación de paneles fotovoltaicos y de bioclimática
Total \$ 2.316.666.667			
ESE	Infraestructura física	\$ 666.666.668	Apoyar la construcción del centro de salud Llano Verde

	Dotación de equipos biomédicos	\$ 300.000.000	Dotación de autoclaves para el proceso de esterilización.
			Total \$ 966.666.668
	Infraestructura física	\$1.100.000.000	Apoyar la construcción de la tercera fase de la IPS SILOE.
ESE Ladera	Dotación de equipos biomédicos	\$323.542.294	Dotación equipos biomédicos para la prestación de servicios de salud
	Dotación de mobiliario clínico	\$29.631.040	Dotación de mobiliario clínico para la prestación de servicios de salud
	Dotación programa Hospitales Verdes	\$83.333.334	Suministro e instalación de postes solares de 12 horas y cambio de iluminación fluorescente por iluminación LED
			Total \$ 1.536.506.668
Hospital Geriátrico Ancianato San Miguel ESE	Infraestructura física	\$ 600.000.000	Mejoramiento de la infraestructura física áreas de hospitalización y consulta externa y de la sala San José
	Dotación de equipos biomédicos	\$ 41.666.667	Dotación equipos para la prestación de servicios de salud
	Dotación de mobiliario clínico	\$ 41.666.667	Dotación de camas.
	Dotación programa Hospitales Verdes	\$ 283.333.662	Implementación del sistema colector de energía solar, calentadores de agua para baterías sanitarias, área de alojamiento San Jose y/o área de hospitalización y consulta externa; cambio de iluminación fluorescente por iluminación LED

Meta: A diciembre de 2015 se ha incrementado el cumplimiento de las intervenciones de las 10 prioridades en Salud Pública contempladas en la línea de Promoción de la Salud y la calidad de vida y prevención de los riesgos.

Indicador: Prioridades en salud pública mejoradas.

Meta 2015	Resultado	% de Avance
70	70	100%

Descripción cualitativa del resultado:

Se da cumplimiento a la línea de Estilos de Vida Saludable mediante la asistencia técnica en el cumplimiento de las normas técnicas, componente nutricional, guías y protocolos establecidos en la Resolución 412 de 2.007 y en el componente nutricional a 10 EPS contributivas, 6 EPS subsidiadas, 6 EPS del régimen especial, 5 ESE en los programas de prevención de enfermedades no transmisibles, Hipertensión Arterial, diabetes e insuficiencia renal crónica para un total de 27 instituciones del sector que reciben asistencia técnica.

Mediante la asistencia técnica a las ESE se da alcance a las 100 IPS de la red pública del primer nivel de la ciudad

Acciones realizadas para el logro del resultado:

Se realizaron visitas de asistencia técnica para la verificación del cumplimiento en las guías y protocolos según las Resoluciones: 412/2000, Resolución 5521, Resolución 4505, y la implementación de la Estrategia 4x4 en las siguientes Administradoras de Planes de Beneficio y de la Red Pública.

- 10 EPS Contributivas: EPS Coomeva, Comfenalco, Salud Total, Sura, S.O.S, Sanitas, Nueva Eps. Salucoop, Cafesalud, Cruz Blanca.
- 6 EPS-Subsidiadas: Emssanar, Coosalud, Caprecon, Asmesalut, Cafesalud, Mallamas.
- 6 EPS- Régimen Especial: Ferrocarriles Nacionales, Fondo Pasivo de puertos de Colombia y, Cosmitet (Magisterio). Universidad del Valle, Fuerzas Militares (Cantón Militar) Policía Nacional.
- 5 ESES de la Red Pública: Ese Oriente, Norte, Sur-Oriente, Centro y Ladera.

Se ha logrado que se cuente con profesional en enfermería responsable para el manejo, control y seguimiento a los programas de ENT en algunas EPS y Eses, se realicen tamizajes de riesgo cardiovascular, para la detección temprana de usuarios con riesgo, cuenten con línea de base institucional de los usuarios registrados en los programas de ENT – ER, cumplimiento de la normatividad vigente acuerdo 029 para la entrega de Kit de Glucómetro al usuario con diagnóstico de diabetes, además se han fortalecido con el apoyo de profesional en Fisioterapia, Psicóloga, Gerontóloga, Trabajo Social y Nutricionista.

Se ha realizado asistencia técnica, capacitación y seguimiento a planes de mejoramiento para la implementación y mantenimiento de la estrategia espacios libres de humo de cigarrillo en 6 universidades, 13 centros comerciales, 5 escenarios de concentración masiva de población, 8 polideportivos en coordinación con el área de salud ambiental. En estas visitas se aplica lista de chequeo en los escenarios educativos, deportivos y públicos para verificación del cumplimiento de la ley 1335 y entrega de ésta con las observaciones e ítems a mejorar. Se brindaron 6 talleres de difusión de la Ley antitabaco.

Gracias a estas acciones, una Universidad y una Institución de Educación Superior cuentan con Resolución Rectoral donde se implementa la Estrategia Espacios Educativos Libres de Humo de cigarrillo.

También los centros comerciales de grandes superficies afiliados a ACECOLOMBIA han implementado la estrategia Espacios Públicos Libres de Humo de Cigarrillo y los Centros Comerciales afiliados a Grecocentro se encuentran en proceso de implementación de la ley Antitabaco, así mismo se inició el proceso con los centros comerciales del centro no afiliados.

Se realizó talleres de capacitación a organizaciones, actores sociales y comunitarios para la promoción de hábitos y estilos de vida saludable (alimentación saludable, actividad física, prevención del consumo y la no exposición al humo de cigarrillo, reducción del consumo nocivo de alcohol, reducción del consumo de sal) socializando la estrategia 4x4 para la inclusión de estos hábitos en su vida cotidiana y prevenir la aparición temprana de enfermedades Crónicas no transmisibles y las complicaciones asociadas a estas enfermedades. Dentro de los actores sociales con los cuales se promocionó estilos de vida saludable se encuentran: Promotores y Metodólogos de la Secretaría del Deporte quienes

son los responsables en las comunas de los programas de iniciación y formación deportiva en la población infantil y adulta mayor en el Municipio de Cali, encuentro de panaderos organizada por FENALCO, docentes de los CDI de Mariano Ramos comuna 16, CDI de Comfandi, CDI Santa MONICA comuna 14, CDI Madre Alberta Mariano Ramos comuna 16, CDI de Comfandi, tenderos del distrito de agua blanca agrupados por la Fundación Carvajal, administradores de los centros de promoción y protección social de los adultos mayores, Mesa Temática de Adolescente y Juventud, madres pertenecientes a Familias en Acción, panaderos asociados a Levapan, Mamaban y otros actores como Sena y el programa de ingeniería de alimentos de Universidad del Valle

Para el cumplimiento de estas acciones se realizó articulación con dependencias de la administración municipal como Secretaria del Deporte y Recreación Secretaria de Educación, Fundación Carvajal y líneas de la Secretaria de Salud, Familias en Acción entre otros para la programación y ejecución de los talleres.

Ejecución de eventos masivos de ciudad en coordinación con EPS- Coomeva- Universidad Santiago de Cali, Secretaria del Deporte y Recreación con énfasis en promoción de estilos de vida saludable en los componentes de promoción de la actividad física, alimentación saludable, y prevención del consumo de alcohol y cigarrillo.

Dentro de los eventos que se organizaron se cuentan:

Conmemoración del “Día Mundial de la prevención del consumo de cigarrillo” en coordinación con los docentes de programa de terapia respiratoria e instrumentación quirúrgica de la universidad Santiago de Cali, Fundación Unicancer, Secretaria del Deporte y con la EPS COOMEVA el 31 de mayo en la ciclo vida. Durante esta jornada se realizaron diferentes actividades dirigidas a la población usuaria de la ciclo vida como: tamización de Riesgo Cardiovascular por la EPS COOMEVA, entrega de material educativo para la sensibilización de espacios libres de humo de cigarrillo y aplicación de encuesta percepción conocimiento de la ley antitabaco, actividades realizadas por los estudiantes de terapia respiratoria de la universidad Santiago de Cali.

Conmemoración del Día Mundial del Corazón el 29 de septiembre en el auditorio Uriel Estrada de la sede Nacional de Coomeva.

Conmemoración del Día Mundial de la Diabetes el 12 de noviembre dirigido a los profesionales de las Administradoras de planes de beneficios con temáticas para impactar positivamente en la reducción de la diabetes mellitus que es uno de los principales retos en Salud Pública en el Siglo XXI el cual contó con la participación de la directora del Instituto Nacional de Salud.

Se participó en jornadas de promoción de estilos de vida saludable en coordinación con otros actores y sectores:

Laboratorios Roche, Secretaria del Deporte y Recreación, operadores de la ciclo vida y docentes del programa de terapia respiratoria de la Universidad Santiago de Cali, para la promoción de Estilos de Vida Saludable, tamizajes de riesgo cardiovascular y la sensibilización a la población usuario de este espacio en la promoción de estilos de vida saludable y en la prevención del Cáncer de Colon.

Participación en El Festival de la Salud y el Deporte en la Universidad Unicatolica y en la Jornada Deportiva anual en la Universidad Santiago de Cali , actividad dirigida a la comunidad universitaria a quienes se les informo y se les entrego folletos relacionados con la estrategia 4X4; esta actividad se realizó en coordinación con la línea de Salud Sexual y Reproductiva y de Salud Oral de la SSPM.

Participación en la conmemoración Día Mundial de la Actividad Física a través de la jornada académica organizado por la Universidad del Valle y CEDETES.

Jornada de la Semana de la Salud en el batallón Pichincha.

Promoción de EVS el día 25 de agosto en la Universidad San Buenaventura y en el mes de septiembre en la Universidad Javeriana.

Evento de movilización Social organizado por la Secretaria del Deporte y Recreación llamado Viva el Parque en Familia en la comuna10 barrio el Guabal.

Se ha logrado un trabajo coordinado con la Secretaria del Deporte y Recreación en lo relacionado con la socialización de los programas de promoción de la actividad física a los grupos de adulto mayor y los programas de iniciación y formación deportiva en la edad escolar.

En el marco de Cali como Área Demostrativa para la promoción de estilos de vida saludable y prevención de enfermedades cardiovasculares establecido por la subdirección de ENT del Ministerio de Salud, el Municipio fue seleccionado por la OPS para la ejecución del proyecto de estandarización del tratamiento de hipertensión arterial mediante la implementación de dos centros de entrenamiento regional que se desarrollarán en la Clínica Oriente y en el Hospital Carlos Holmes Trujillo de la ESE Oriente.

Meta: A diciembre de 2015 se ha Incrementado el seguimiento a la aplicación de la política de prestación de servicios a 20 IPS.

Indicador: IPS con seguimiento a la política de prestación de servicios de salud

Meta 2015	Resultado	% de Avance
20	54	100%

Descripción cualitativa del resultado:

- Se elaboró el Programa de auditoria a la prestación de servicios de salud y, en razón al cierre de los servicios en la Clínica Rafael Uribe Uribe y la crisis del Hospital Universitario del Valle que afectaron la capacidad de atención de urgencias de alta complejidad y en la capacidad instalada de camas para internación, se elaboró el Programa de auditoría a la prestación de los servicios de urgencias, conforme los siguientes componentes:

Auditoria a la Prestación de Servicios de Salud	
Sistema Obligatorio de Garantía de la Calidad	Sistema de referencia y contrareferencia
Seguridad del Paciente	actividades de promoción y prevención
Sistema de vigilancia epidemiológica	Protección de los derechos del usuario

Auditoría a la Prestación de Servicios de urgencias Evaluación del triage y Sistema de Referencia y contrareferencia consulta prioritaria

Oportunidad en la Rutas de atención a poblaciones vulnerables (víctimas de atención violencia, gestantes con riesgo y menores de 5 años con riesgo de desnutrición)

Adherencia a guías y Protección de los derechos del usuario
protocolos de atención

- Se identificaron los criterios a verificar en cada componente.
- Se elaboraron los instrumentos de medición a aplicar en las visitas a las IPS.
- Se seleccionaron las IPS a visitar: Empresas Sociales del Estado del Municipio Santiago de Cali y las IPS privadas con mayor número de quejas por prestación de servicios, según listado suministrado por el Servicio de Atención a la Comunidad (SAC).
- Se realizó, complementariamente, la asistencia técnica requerida en cada componente durante las visitas.
- Se socializaron los Informes de la auditoría a las IPS auditadas.
- Se recibieron y revisaron los planes de mejoramiento propuestos por las IPS frente a las observaciones realizadas en la auditoría.

Acciones realizadas para el logro del resultado:

Se desarrollaron visitas de auditoría en las siguientes Instituciones Prestadoras de Servicios de Salud IPS del Municipio de Santiago de Cali:

Nivel de complejidad	IPS públicas	IPS privadas
Baja	ESE Ladera (H. Cañaveralejo, C.S. Siloé, C.S. Terrón Colorado, C.S. Nápoles)	
	ESE Sur Oriente (H. Carlos Carmona, C.S. Antonio Nariño)	IPS Sura (Pasoancho y Chipichape)
	ESE Oriente (H. Carlos Holmes Trujillo, C.S. Diamante, C.S. Marroquín Cauquita, P.S. Comuneros I)	IPS Comfandi (Torres y Alameda)
	ESE Norte ((H. Joaquín Paz Borrero, C.S. Floralia, C.S. Puerto Mallarino)	Clinisanitas (Ciudad Jardín y Tequendama)
	ESE Centro (H. Primitivo Iglesias, C.S. Belalcázar, C.S. Obrero, C.S. Luis H. Garcés, C.S. Rodeo, C.S. Cristóbal Colon, P.S. Divino Niño)	Viva 1A IPS.
	Hospital Geriátrico Ancianato San Miguel	
Mediana		Clínica Comfenalco IPS
		Clínica Versailles
		Clínica Esensa
		Clínica Saludcoop Cali
		Hospital San Juan de Dios
		Clínica Oriente
	Hospital Mario Correa Rengifo	Centro Médico Burgos
	Hospital Isaías Duarte Cancino	Clínica Valle Salud,
		E.S.P. Clínica Regional de Occidente
		Clínica San Fernando
		Colsalud IPS
		Clínica Comfandi Tequendama.

Alta	Hospital Universitario del Valle	Clínica de Occidente
		Clínica Colombia
		Clínica Nuestra
		Clínica Cosmitet Rey David
		C. Comfenalco Valle-Unilibre
		Clínica Infantil Club Noel
		Clínica Farallones
		Fundación Valle del Lili
		Centro Médico Imbanaco,
		Clínica Desa
		C. Nuestra Sra de los
		Remedios Clínica Amiga
		Clinica Sebastián de
		Belalcázar

Meta: En el período 2012-2015 se mantiene el índice Aédico por debajo de 5%

Indicador: Índice Aédico para el municipio

Meta 2015	Resultado	% de Avance
<4,0%	0,91%	100%

Descripción cualitativa del resultado:

Controlados 54.000 sumideros ubicados en vía pública con productos químicos y/o biológicos, en un promedio de 40 ciclos, de los cuales 491 resultaron positivos para larvas de *Aedes sp.* dándonos un índice Aédico de 0,91 % en sumideros.

Acciones realizadas para el logro del resultado:

En el Municipio de Cali se controlan los sumideros de aguas lluvias, ubicados en su zona urbana, este control se realiza mediante ciclos de aplicación comprendidos entre 10 y 15 días. Cada que se termina un ciclo se mide el índice Aédico para Cali y por comuna; el promedio del año debe siempre ser menor al valor dado como límite de seguridad (5%). Además se realizan controles sobre la población adulta de zancudos mediante fumigación y se realiza capacitación a la comunidad mediante visitas a establecimientos y viviendas para el control de criaderos al interior de sus viviendas que tiendan a disminuir el índice Aédico.

Meta: A diciembre de 2015 se ha incrementado al 90% la cobertura de vacunación antirrábica en caninos y felinos.

Indicador: Cobertura de vacunación antirrábica canina y felina

Meta 2015	Resultado	% de Avance
85%	86%	95.6%

Descripción cualitativa del resultado:

La Secretaría de Salud Pública Municipal – Centro de Zoonosis, realiza las actividades de prevención mediante inmunización contra la rabia en caninos y felinos con una proyección de 140.000 animales de compañía como línea base , a la fecha se han intervenido teniendo en cuenta el ciclo anual de vacunación las comunas 1, 2, 3, 4, 5, 6, 7, 8, 9, 10, 11, 12, 13, 14, 15, 16, 17, 18, 19, 20, 21 y 22 del área urbana del municipio y los 15 corregimientos del área rural con una vacunación de 120.494 animales de compañía para un cumplimiento del 86.1 %.

Acciones realizadas para el logro del resultado:

La inmunización en caninos y felinos se desarrolla mediante jornadas diarias de vacunación, con la estrategia de barrido cuadra a cuadra y en caso del área rural de la ciudad mediante el desplazamiento desde las cabeceras de los corregimientos hacia la zona periférica, siguiendo el ciclo anual de vacunación, además se realiza la programación de brigadas de salud animal en sitios específicos programados teniendo en cuenta las zonas de mayor riesgo biológico y las áreas priorizadas como territorios de inclusión y oportunidad TIOS, acercamiento con los líderes de las comunas y el perifoneo en el sector a inmunizar.

Se vienen desarrollando las acciones de Inspección Vigilancia y Control de los establecimientos veterinarios que deben reportar la vacunación antirrábica de Caninos y Felinos en sectores específicos, cuyos habitantes velan responsablemente por la salud de sus mascotas, realizando la inmunización en establecimientos privados ajenos al Centro de Zoonosis

10.2.1.3 Programa 2.2.3 Estilos de Vida Saludable

Meta: A diciembre de 2015 las instituciones educativas públicas ofrecen alimentos sanos de acuerdo al decreto 0666 de 2009.

Indicador: Sedes educativas oficiales con tiendas escolares que ofrecen alimentos de alto valor nutricional.

Meta 2015	Resultado	% de Avance
336	336	100%

Descripción cualitativa del resultado:

Durante el año 2015, se realizó verificación y seguimiento a través de visitas de asistencia técnica a las Sedes educativas oficiales para el cumplimiento del decreto No. 0666 de 2010 en su componente de oferta de alimentos de alto valor nutricional en las tiendas escolares.

Se priorizaron para el 2015 224 Sedes Educativas Oficiales, el número de Sedes nuevas intervenidas fue de 82 y 142 de seguimiento.

Acciones realizadas para el logro del resultado:

Durante las visitas de asistencia técnica se revisaron aspectos referentes a la oferta de alimentos de alto valor nutricional como frutas y preparaciones a base de ellas, lácteos y alimentos cocidos, asados y horneados; también otros relacionados con la manipulación de alimentos como la capacitación de los manipuladores en Buenas Prácticas de Manufactura (BPM), aseo e higiene personal. Otros locativos, como el tipo de infraestructura de la tienda.

En cuanto a la oferta de alimentos para realizar la asistencia técnica se tuvo en cuenta los lineamientos dados en el Decreto No. 0666 de 2010, Alimentación Escolar Balanceada para Cali; específicamente el Listado de Alimentos Complementarios anexo al Decreto enfocándose en las frutas o preparaciones con ellas, lácteos y alimentos cocidos, asados y horneados.

Con el fin de mejorar el cumplimiento del decreto No. 0666 de 2010 se proyectó y socializó circular conjunta de los secretarios de Salud y Educación dirigida a los rectores de la Instituciones Educativas oficiales con el objeto de la inclusión de una cláusula de cumplimiento del Decreto municipal No 0666 de 2010 en la contratación anual con la tienda escolar.

En el marco de la semana de estilos de vida saludable se realizó de la IV Feria del tendero escolar con la participación de 126 tenderos, durante este evento participaron la escuela de gastronomía del SENA, el INVIMA y el área de salud ambiental.

Meta: A diciembre de 2015 se ha incrementado en un 10% el consumo de frutas y verduras en los escolares de básica primaria de las sedes intervenidas con proyectos pedagógicos con enfoque de competencias.

Indicador: Consumo de frutas y verduras en los escolares de básica primaria de las 178 sedes intervenidas con proyectos pedagógicos con enfoque de competencias.

Meta 2015	Resultado	% de Avance
20.2	69.6	100%

Descripción cualitativa del resultado:

Se realizó medición al cumplimiento de la meta mediante el seguimiento a la línea de base del consumo de frutas y verduras en los escolares de 178 sedes intervenidas con proyectos pedagógico con enfoque de competencias.

Acciones realizadas para el logro del resultado:

Se realizó articulación y concertación de acciones con Supervisores y Directores de Núcleo de las seis zonas Educativas y personal de Secretaría de Educación adscrito a proyectos transversales de Santiago de Cali, se efectuaron 28 reuniones en las cuales se analizó la normatividad y lineamientos tanto jurídicos como metodológicos y administrativos para la inclusión del Proyecto de Estilos de vida Saludable en el PEI y se acordaron los talleres y visitas a las I.E

Se realizaron 79 talleres de capacitación en la estrategia de proyectos pedagógicos transversales en los cuales se brindó fundamentación teórica, metodológica y jurídica referente al proceso del proyecto transversal de Estilos de Vida Saludables así: Directivos Docentes (18), Docentes de Red Artística y Educación física (5), Estudiantes Servicio Social (19) En los talleres con estudiantes de grados 10 y 11 que se dictaron, uno de los ejes principales correspondió al enfoque de la PNL y la estrategia niño a niño, cuyo objetivo fue brindarles nuevas herramientas metodológicas para el desarrollo de capacidades y competencias que les posibiliten tomar decisiones asertivas sobre su proyecto de vida y frente a su salud promocionando especialmente el consumo de frutas y verduras Además se

efectuaron 11 talleres conversatorio por grupos, para seguimiento con estudiantes de servicio social que recibieron capacitación y están adscritos al programa CASD (que tiene una cobertura de 22 I.E.). También se realizaron 21 talleres a padres de familia, 8 a tenderos y 8 a docentes.

Para el cumplimiento de la meta se desarrolló asistencia técnica en el componente de Proyectos Pedagógicos que promuevan el consumo de frutas y verduras en los escolares de las Sedes Educativas Oficiales de Cali en el año 2015 priorizando para el año 2015 224 Sedes Educativas Oficiales de las 336 del Municipio de Santiago de Cali, a estas sedes se les aplico el instrumento de seguimiento y recomendaciones como plan de mejora a las acciones pedagógicas que promueven el aumento del consumo de Frutas y Verduras versión 20 febrero de 2014.

Se efectuaron 95 visitas de seguimiento a Instituciones Educativas, en el periodo lectivo 2015 con la finalidad de contribuir al fortalecimiento del sector en articulación con las Zonas Educativas, para la implementación del proyecto Pedagógico de Estilos de Vida Saludable el cual se fundamenta en la formación de ciudadanos y ciudadanas éticos y responsables, con criterios claros que les posibilitan tomar decisiones asertivas sobre su proyecto vida y frente a su salud, orientado hacia su bienestar integral: físico, psíquico, intelectual, moral y espiritual. Y se socializó las Resoluciones del Ministerio de Educación Nacional 16604 de Octubre 8 de 2015 (Art. 3 literal e), mediante la cual se considera a los Proyectos Transversales como parte de la evaluación diagnostica formativa para los docentes oficiales vinculados según lo establecido por la Ley 1278 del 2002 y 18024 de noviembre 3 y la 19499 de Noviembre 26 de 2015

En el marco de la semana de estilos de vida saludable se desarrolló la 7ª Feria Estudiantil de Estilos de Vida Saludables con la participación de 250 personas de la comunidad educativa. En la feria hubo participación activa de docentes de las sedes educativas, estudiantes y tenderos escolares en esta feria estudiantil se contaron con diferentes stands y ponencias de las sedes educativas donde mostraron el desarrollo de los proyectos pedagógicos de EVS en las sedes educativas:

- Numero de stands 6: Carlos Holmes Trujillo, Jorge Isaac, CASD, Once de Noviembre, INTEC, SENA.
- 5 Ponencias: Cultura Saludable - Santo Tomas CASD, Aprendiendo hábitos saludables y de alimentación balanceada en la población escolar de la I.E Ciudad de Cali sedes El recuerdo y Alfredo Vásquez Cobo, Video: Nutrición Afectiva-Once de Noviembre, Poesía: Para Ser Saludables, Once de Noviembre, Por un Emprendimiento Saludable- Carlos Holmes Trujillo

Se realizaron 6 grupos focales con la participación de padres de familia y docentes de escolares de 5º de primaria para conocer de manera general la percepción que tenían los padres frente al consumo de frutas y verduras de sus hijos, la inclusión de temas en las jornadas académicas, las actividades educativas que promuevan la salud y prevengan la enfermedad desde el aumento de consumo de frutas y verduras.

Mediante esta metodología se puede resumir que:

- Los padres de familia de los escolares refieren que la alimentación empieza por casa, que el consumo de frutas y verduras está sujeto a los gustos de los padres y al poder adquisitivo de los mismos.
- La oferta alimentaria en las tiendas escolares carece de frutas frescas, económicas y agradables al gusto.

- Los escolares tienen gusto por frutas ácidas con adición de cloruro de sodio que puedan encontrar a la salida de las instituciones.
- En todas las instituciones se cuenta con un currículo que incluya el fomento de consumo de frutas y verduras, algunas instituciones concretan actividades semanales para hacer de este fomento algo real.
- Es necesario continuar con la promoción del consumo de frutas y verduras en escolares como la mejor alternativa de hábitos y estilos de vida saludables, además como la forma más contundente de detener la pandemia de la obesidad, el sobrepeso y los demás riesgos cardiovasculares que del exceso de calorías se deriva.

También se realizaron 3 talleres con los escolares de 5° de primaria sobre alternativas de menús basados en frutas y verduras. Mediante esta actividad se pudo concluir que el consumo de frutas en los escolares se ve limitado por el acceso a los mismos y no por el gusto, ya que durante las actividades realizadas, la totalidad de los escolares referían disfrutar de las frutas y de este tipo de preparaciones, prueba de ello fue el consumo total de la brucheta que cada uno preparó, sin excepción alguna los escolares muestran placer al ingerir frutas, por lo que se podría pensar que ofrecerlas desde las instituciones, con una calidad adecuada y una cantidad adecuada mejoraría el consumo de frutas en esta población. Con las verduras es necesario incluir educativamente a los padres ya que las preparaciones juegan un papel importante para el consumo de las mismas por parte de los escolares

10.2.1.4 Programa 2.2.4 Seguridad Alimentaria

Meta: A diciembre de 2015 se ha incrementado de 75 a 178 el número de sedes educativas que reportan información requerida para el SISVAN escolar.

Indicador: Sedes educativas oficiales en las que se implementa el Sistema de Vigilancia Nutricional Escolar

Meta 2015	Resultado	% de Avance
178	178	100%

Descripción cualitativa del resultado:

Se realizó evaluación antropométrica y sociodemográfica a escolares de los grados cero, uno, y dos en 178 sedes oficiales de básica primaria con un 100% de cumplimiento.

Acciones realizadas para el logro del resultado:

Fueron evaluados en total 16.200 escolares en las 185 sedes educativas, pero debido a falta de información en las carpetas de matrícula y ante la falta de respuesta de los padres de familia a los oficios enviados, quedaron 14.177.

La variable peso para la edad, indica que los escolares en el municipio tienen un mayor peso para la edad si se compara con un grupo estándar en estos rangos de edades. Los datos reportados por talla para la edad, indican que los escolares que asisten a las escuelas públicas, se encuentran en riesgo o tienen una talla baja para la edad. Las cifras de sobrepeso y obesidad indican que más del 27% de los niños se encuentra en riesgo nutricional por exceso. El índice de sobrepeso en los escolares de Cali muestra el mismo patrón de Colombia

y de muchos países de ingresos bajos y medianos que actualmente están afrontando una "doble carga" de morbilidad.

Del estudio se puede concluir que la población de los grados transición, primero y segundo de las escuelas públicas de Santiago de Cali tienen un promedio de talla menor a la población de referencia. Además de esto, el riesgo nutricional por exceso, sigue aumentando mostrando que 1 de cada 4 niños se encuentra en sobrepeso u obesidad. Cifras similares a las reportadas a nivel nacional por las Encuestas nutricionales.

Se realizó socialización de los resultados del SISVAN 2014, con las zonas educativas de la Secretaría de Educación EPS, y ESES, coordinadores de línea del área DE SALUD PÚBLICA, el Grupo de Aseguramiento y con el Comité Técnico del programa de alimentación escolar PAE, Nutricionistas.

En el comité técnico del programa de alimentación escolar se unificaron criterios, se realizó plan conjunto 2015, se socializó la normatividad vigente, y se concertan acciones para mejorar el estado nutricional de los escolares beneficiarios de este programa. Se consolidó el comité de alimentación escolar, se participó en el ajuste del decreto municipal, en la formulación del reglamento interno y formulación del plan de acción 2016. Se concertaron acciones con la Secretaría de Educación para la implementación del SISVAN 2015.

Meta: A diciembre de 2015 se ha incrementado de 30 a 75 el número de IPS como unidades generadoras de datos para el SISVAN materno-infantil.

Indicador: Instituciones Prestadoras de Salud de la red pública en la que se implementa el Sistema de Vigilancia Nutricional Materno Infantil

Meta 2015	Resultado	% de Avance
75	75	100%

Descripción cualitativa del resultado:

Se cuenta con reporte de 75 IPS que recibieron asistencia técnica y acompañamiento y realizaron reporte de datos antropométricos y socio-demográficos de las personas inscritas en los programas de control prenatal y crecimiento y desarrollo.

Acciones realizadas para el logro del resultado:

Se realizó convenio interadministrativo con el Centro de investigaciones de la universidad del Valle – CEDETES, quienes brindaron asistencia técnica al personal de los programas de crecimiento y desarrollo y control prenatal de 75 IPS de la red pública. Además se realizó la recolección, procesamiento y análisis de información que permite establecer el estado nutricional de la población inscrita en los programas de crecimiento y desarrollo y control prenatal.

De igual forma, se ha implementado la ruta de atención integral a los menores de cinco años con desnutrición en instituciones públicas y privadas de la ciudad, quienes además de brindar la atención integral, realizan reporte por medio de la ficha de morbilidad por desnutrición a la Secretaría de Salud Pública Municipal, para la vigilancia y seguimiento de los casos

10.2.2 Componente 2.3: Cali, Un Territorio que Avanza hacia el Desarrollo Social

10.2.2.1 Programa 2.3.1: Atención Integral a la Primera Infancia

Meta: Todas las IPS que atienden partos en el municipio de Cali, en un periodo de 4 años implementan la estrategia IAMI.

Indicador: IPS que trabajan con decálogo de IAMI (Instituciones Amigas de la Mujer y la Infancia).

Meta 2015	Resultado	% de Avance
20	20	100%

Descripción cualitativa del resultado:

Para el cumplimiento de las metas establecidas en el Plan de Desarrollo 2012-2015, en lo relacionado con la estrategia instituciones amigas de la mujer y la infancia IAMI, se efectuaron visitas de asistencia técnica y acompañamiento a las instituciones que atienden partos en la ciudad, en las que se diligenciaba el formato ejecutivo diseñado por la Secretaría de Salud de acuerdo a los diez pasos establecidos a nivel mundial, conocidos como los diez pasos hacia una feliz lactancia.

Así mismo, durante el año se continuó realizando seguimiento y monitoreo al mejoramiento de la estrategia en Instituciones Amigas de la Mujer y la Infancia (IAMÍ), en cada una de las 20 instituciones que atienden partos en este municipio.

Acciones realizadas para el logro del resultado:

Para fortalecer el proceso de implementación se brindaron visitas de asistencia técnica en cada una de las IPS, en las cuales se comprendiendo diligenciamiento del formato de auto apreciación y/o formato ejecutivo, seguimiento al indicador de lactancia materna en la primera hora y observación directa en servicio materno Infantil.

Se participó en reuniones de concertación de acciones interinstitucionales con el objetivo de promover la práctica de lactancia materna en el municipio, entre ellas se encuentran: reunión con la Mesa de la Primera Infancia, dos reuniones de para construcción del Banco de Leche Humana en el Hospital Universitario del Valle (HUV), reunión con la Secretaría de Salud Pública Departamental y reuniones de planeación municipal para la celebración de la lactancia materna en la que participaron secretaría de Educación, Comunicaciones y Desarrollo Administrativo y talento humano de la Alcaldía.

Se desarrollaron diez comités interinstitucionales de lactancia materna, donde se abordaron temas como Fomento de la lactancia materna en la primera hora de nacimiento, seguimiento a protocolos internacionales, Seguimiento a la implementación de la estrategia IAMI, seguimiento a salas de lactancia y bancos de leche, lema de la semana mundial de la lactancia 2015 “amamantar y trabajar, si es posible”, avances en lactancia de algunas instituciones entre otros. En ellos participaron la mayoría de instituciones públicas y privadas que atienden partos en la ciudad, instituciones educativas, ONG, ICBF y dependencias de la alcaldía que trabajan con la primera infancia como educación y salud.

Se ha consolidado el proceso de capacitación de diversas EPS e IPS tanto públicas como privadas en el desarrollo de materiales educativos y de promoción para profesionales y madres, este proceso se ha desarrollado de manera integral, a través del mismo se ha creado un modelo que incluye la participación y el trabajo interdisciplinario de IPS públicas y privadas, la participación de la industria y de instituciones académicas.

Se capacitó al personal de las IPS públicas y privadas que atienden partos para fortalecer la Estrategia de Instituciones amigas de la mujer y la Infancia. –IAMI a través de 18 talleres.

Se brindó asistencia técnica y acompañamiento a directivos y personal asistencial para la adecuación de salas de lactancia de los hospitales Carlos Carmona, Cañaveral, Primitivo Iglesias y Joaquín Paz Borrero, que en hacen parte de la red municipal de apoyo al banco de leche humana del Hospital Universitario del Valle.

Se efectuó asistencia técnica al equipo de profesionales del Hospital Universitario del Valle Evaristo García, en la creación de banco de leche humana según lineamientos del Ministerio de Salud con el apoyo de la OPS. Así mismo, se hizo acompañamiento en la creación de material educativo como videos para servicios de atención materno infantil y salas de espera del hospital, como también se realizó un curso de consejería en lactancia materna, en el cual participó personal asistencial y del área administrativa de la institución, en el que se abordaron temas como, razones para lactar en diversos grupos poblacionales, lactantes menores y mayores, prematuros y mujeres, Iniciativa IAMI y todas las dinámicas nacionales e internacionales, fisiología de la lactancia materna, patologías más comunes del pecho lactante, énfasis en el buen agarre y corrección del agarre deficiente. Posición y agarre, prácticas, extracción manual y examen del pecho lactante y sesiones de práctica con demostración de examen del pecho, masajes, producción y recuperación de lactancia para bebé hospitalizado por largo tiempo.

En cuanto a material educativo, se diseñaron seis módulos de lactancia materna, que contienen temas como la anatomía y fisiología de la mama, lactancia materna, enfermedades de la madre, entre otros. Para la divulgación de este material, se contactaron dieciséis escuelas de auxiliares de enfermería de la ciudad con el único objetivo de actualizar en temas de lactancia y reproducir con los estudiantes, pese a que en el futuro seguramente brindarán atención en servicio materno infantil, sin embargo, solo seis de ellas recibieron la visita, como son: CENCAR, TIMDO, Escuela de Enfermería del Valle, Instituto de Capacitación Nuestra Señora de Fátima, Instituto para el trabajo y desarrollo humano –INTECS.

Durante el año también se realizaron reuniones de difusión socialización y discusión de temas relacionados con lactancia materna, entre ellas, socializaciones en el CDI Villa del Sur, reunión con laboratorios Pfizer en reconocimiento de la práctica exitosa con gestantes y puerperas que tiene esta institución, reunión con empresarios de la ciudad para fomento de la práctica de lactancia en organizaciones privadas, participación en comités intersectoriales en la mesa de primera infancia, Hospital Universitario del Valle, reuniones para toma de decisiones operativas en salas de lactancia materna de Hospital Carlos Carmona y Alcaldía de Santiago de Cali, socialización de avances en lactancia materna en el marco de la semana mundial en evento de Comfandi, así como, participación en Simposio de Ginecología y obstetricia, encuentros con estudiantes de universidades como la Universidad del Valle e ICESI en Hospital Carlos Holmes Trujillo, Fundación Valle del Lili y Clínica Versalles.

En el marco de la celebración de la semana mundial de la lactancia materna 2015, que tuvo como lema “Amamantar y trabajar, logremos que sea posible”, se realizó inauguración de la

sala de lactancia materna del Hospital Carlos Carmona. Se realizó inauguración de sala de lactancia materna de la alcaldía municipal; Se llevó a cabo evento para profesionales del servicio materno infantil y madres gestantes en el Centro Cultural de Comfandi; encuentro con empresarios de todos los gremios de la ciudad, en el que se abordó el rol de la empresa como fuente de bienestar de la mamá gestante y lactante; se realizó evento académico con personal de salud y educación, donde se hizo reconocimiento a IPS públicas y privadas por el proceso de implementación de estrategia IAMI y se certificó al Hospital Carlos Carmona como institución IAMI; el cierre de la semana se realizó en el teatrino de la 14 de calima con actividades lúdico-recreativas de promoción de la lactancia materna y participación de madres usuarios de las Empresas Sociales del Estado – ESE.

En Colombia y particularmente en Cali, la estrategia IAMI, ha sido orientadora de las actividades de promoción, protección y apoyo a la lactancia en instituciones públicas y privadas, en los servicios de atención materna infantil y los programas de promoción y prevención para la madre y el niño, que fomentan la práctica de lactancia materna.

Todas las instituciones que atienden partos recibieron asistencia técnica para la implementación de la estrategia IAMI, los resultados obtenidos en la autoevaluación individual mediante las variables del formato ejecutivo, son muy favorables, ya que el promedio global de implementación es del 87.8%, indicando un relativo nivel de avance en la estrategia IAMI, y en actividades que fomenta la práctica de la lactancia materna. No obstante, se debe continuar fortaleciendo el proceso de seguimiento pese a que algunas instituciones iniciaron el proceso pero por cambios administrativos y del recurso humano responsable del servicio materno infantil, no se logró adquirir mayor porcentaje de implementación en el mismo.

Meta: A diciembre de 2015 habrán aumentado a 97% las coberturas de vacunación por monitoreos rápidos.

Indicador: Cobertura de vacunación por grupos de edad y biológicos mediante monitoreos rápidos.

Meta 2015	Resultado	% de Avance
97%	99.6%	100%

Descripción cualitativa del resultado:

Del total de los 15.816 niños monitoreados se encontraron 3.779 niños de 24 a 35 meses con coberturas del 98% y 3.544 niños de 12 a 23 meses con coberturas de vacunación del 100 %.

En el año 2015 se monitorearon 15.816 niños donde se encontraron vacunados 15.748 para una cobertura total de esquemas adecuados del 99,6% y se encontraron sin vacunar 68 niños. Las coberturas de vacunación encontradas en los Monitoreos rápidos de coberturas de vacunación de todas las comunas para todos los niños menores de 6 años del Municipio de Cali se consideran útiles por encima del 95%.

Cobertura de vacunación con antipolio primer refuerzo	Número de niños de 18 a 23 meses vacunados con antipolio primer refuerzo	1705	96,5
	Total de niños de 18 a 23 meses encuestados (Con carné)	1767	

Cobertura de vacunación con DPT segundo refuerzo	Número de niños de 60 a 71 meses vacunados con DPT segundo refuerzo	2272	98,8
	Total de niños de 60 a 71 meses encuestados (Con carné)	2300	
Cobertura de vacunación con antipolio segundo refuerzo	Número de niños de 60 a 71 meses vacunados con antipolio segundo refuerzo	2270	98,7
	Total de niños de 60 a 71 meses encuestados (Con carné)	2300	
Cobertura de vacunación con triple viral refuerzo	Número de niños de 60 a 71 meses vacunados con triple viral refuerzo	2270	98,7
	Total de niños de 60 a 71 meses encuestados (Con carné)	2300	

Acciones realizadas para el logro del resultado:

Los monitoreos rápidos de coberturas de vacunación son una herramienta para verificar en terreno si las coberturas de vacunación están por encima del 95%, con el fin de garantizar la disminución de morbi-mortalidad por enfermedades prevenibles mediante la estrategia de vacunación y para esto Cali realiza vacunación los 365 días al año en las 153 IPS públicas y privadas habilitadas para la prestación de este servicio, en donde se aplica la estrategia de vacunación si barreras y todos los días son días de vacunación.

Las acciones realizadas fueron:

Muestreo por conglomerados para la ciudad de Cali en 16 sectores Año 2015

Comunas	Niños por Comunas	Sectores	Niños por Sectores	Manzanas	Niños por Manzana	Total niños por sector	Total niños por sector	Total Manzanas
1	6.287	1	6.287	30	7	210	210	173
2	4.805						110	736
Rural	2.410	2	7.214	30	7	210	110	369
4	3.014						110	494
5	5.334	3	8.348	30	7	210	110	528
6	12.988	4	12.988	30	7	210	210	794
7	4.870						110	442
8	4.910	5	9.780	30	7	210	110	610
3	2.775						110	378
9	3.055	6	5.830	30	7	210	110	558
10	5.064	7	5.064	30	7	210	210	522
11	6.289						110	335
12	3.965	8	10.254	30	7	210	110	878
13	14.137	9	14.137	30	7	210	210	1.040
14	13.275	10	13.275	30	7	210	210	687
15	11.494	11	11.494	30	7	210	210	548
16	6.509	12	6.509	30	7	210	210	901
17	4.978	13	4.978	30	7	210	210	474

Comunas	Niños por Comunas	Sectores	Niños por Sectores	Manzanas	Niños por Manzana	Total niños por sector	Total niños por sector	Total Manzanas
18	7.821	14	8.196	30	7	210	110	743
22	375						110	493
19	3.926	15	8.652	30	7	210	110	1.067
20	4.726						110	200
21	8.563	16	8.563	30	7	210		
Total	141.569							
			141.569	480		3.360		

Se continúa con los lineamientos del Ministerio de Salud y Protección Social para el Monitoreo Rápido de coberturas de vacunación donde en cada sector debe monitorear 210 niños, distribuidos 7 niños por manzana. Cali tiene una población menor de 6 años de 141569 niños, en 22 comunas las cuales se distribuirán en 16 sectores en un total de 480 manzanas en cada sector se escogerán 210 niños en 30 manzanas de manera aleatoria, los sectores conformados por 2 comunas los números aleatorios se distribuirán de forma alternada en cada comuna, debido a que cada comuna tiene su propia numeración. El número total de niños a monitorear para la ciudad de Cali es de 3360. A cada comuna o sector se hace entrega de los números aleatorios de las manzanas seleccionadas para realizar el trabajo de campo.

Capacitación: Se capacito al comité estratégico PAI distribución del Monitoreo en alianzas con los entes privados: Se realiza la distribución de monitoreo por comuna con responsabilidad de las ESE Norte, Ladera, Oriente, Suroriente y Centro y EPS Contributivas y Subsidiadas donde participan con equipos de cada entidad coordinados por las ESE para la recolección de información en terreno y digitación de datos.

El plan de análisis está estructurado en cuatro grupos de población así: niños de 0 a 11 meses, niños de 12 a 23 meses, niños de 24 a 35 meses y niños de 60 a 71 meses, para los indicadores de tenencia de carné, cobertura, oportunidad y esquema completo.

Para el Año 2015 se incluyó en la recolección de la información el análisis, coberturas en niños de 1 año coberturas con hepatitis A incluida en el PAI el 1 de enero del año 2013 y la vacunación con influenza en niños de 6 a 23 meses.

Una vez tabulada y revisada la información, se obtuvieron los indicadores que se presentan a continuación para completar el análisis y establecer las conclusiones y recomendaciones pertinentes.

Los indicadores que se evaluaron corresponden a: 15.816 niños monitoreados durante todo el año 2015, en los cuales se encontraron los siguientes indicadores

Meta: Durante el cuatrienio el 95% de las entidades vacunadoras cumplen con los lineamientos del Ministerio de Salud y Protección Social

Indicador: Entidades vacunadoras del PAI cumplen con lineamientos nacionales del programa.

Meta 2015	Resultado	% de Avance
95%	95%	100%

Descripción cualitativa del resultado:

Las 153 IPS entre públicas y privadas que se encuentran habilitadas para la prestación del servicio de vacunación se pudo verificar que el 95% cumplen a cabalidad con los lineamientos técnicos PAI en sus diferentes componentes, el 5% restante actualmente tienen observaciones enmarcadas en planes de mejoramiento a los cuales se les realiza seguimiento en los tiempos de ejecución pactados, garantizando la garantía de la calidad del PAI en la municipalidad.

Matriz de Cumplimiento de Indicadores PAI

Componentes PAI	Publicas	Privadas	Régimen especial
Ejecución - estrategias operativas (Seguimiento a cohortes de nacidos vivos)	100%	100%	100%
Capacitación	100%	100%	100%
Cadena de frío (2 inventarios anuales)	100%	100%	100%
Insumos	100%	100%	100%
Asistencia Técnica (1 visita)	100%	100%	100%
Sistema de información (oportunidad en el reporte de informe mensual)	80%	80%	100%
Comunicación	100% (sobre sale la labor de la ESE Suroriental y ESE Ladera)	85% (Sobresale el apoyo de Comfenalco, Coomeva y SOS)	100%
Vigilancia de EPV	100%	100%	100%
Evaluación	100%	85% (Sobresale el apoyo de Comfenalco, Coomeva y SOS)	100%

Acciones realizadas para el logro del resultado:

Mediante las diferentes acciones de gestión gerencial, administrativa y operativas realizadas por el Programa Ampliado de Inmunizaciones como lo fueron las capacitaciones continuadas mensuales, comités estratégicos, socialización de nuevos lineamientos, actualización de esquema nacional de vacunación, seguimiento a los planes de acción y a los planes de mejoramiento, verificación del cumplimiento de la garantía de la calidad en las diferentes IPS vacunadoras públicas y privadas, verificación de la cadena de frío de los equipos de conservación y almacenamiento de biológicos en las entidades públicas y privadas, certificación en competencias laborales por parte del talento humano que labora en vacunación para garantizar la calidad de la atención y prestación del servicio de vacunación en convenio con el SENA, constante seguimiento y soporte técnico telefónico y presencial, seguimiento, evaluación y verificación del reporte de la información de vacunación en el PAIWEB, movimiento de biológicos por parte de las entidades vacunadoras se pudo evidenciar que las Entidades vacunadoras del PAI cumplen con lineamientos nacionales del programa. Las evidencias documentales de este cumplimiento se encuentra de forma física y magnética en el archivo de gestión documental del área

Meta: A diciembre de 2015, el 80% de los recién nacidos en las IPS de Cali son amamantados en la primera hora de nacimiento.

Indicador: Recién nacidos en las IPS que son amamantados en la primera hora de nacimiento.

Meta 2015	Resultado	% de Avance
80%	80%	100%

Descripción cualitativa del resultado:

El Indicador lactancia en la primera hora de nacido, es un indicador recomendado por la OMS que busca medir el suministro de leche materna al niño durante la primera hora de nacimiento, garantizado el inicio temprano de la lactancia materna y el suministro de factores de protección a través de la primera leche (calostro). En Cali, se ha implementado en la mayoría de IPS que atienden partos. Durante el año 2015 fue reportado por los cinco Hospitales Públicos de primer nivel, Hospital universitario del Valle, Clínica Versailles, Clínica Sebastián de Belalcázar, parcialmente, el Centro Médico Imbanaco, Corporación Comfenalco Unilibre, Clínica Farallones, Clínica Nuestra Señora de los Remedios y Clínica Occidente.

Con la asistencia técnica para el fomento de la lactancia en la primera hora y el seguimiento trimestral al indicador, en cada una de las instituciones de salud públicas y privadas, se ha logrado que el 80% de los recién nacidos sean amamantados en la primera hora de nacimiento, siendo este un indicador de lactancia exitoso para la ciudad, sin embargo, frente a la importancia de este indicador, se debe continuar fortaleciendo el seguimiento a las instituciones que no realizaron el reporte, y que durante las visitas refirieron inconvenientes administrativos para institucionalizar el formato, considerando que por ser instituciones privadas no están obligadas a reportar el indicador y el hacerlo depende de la voluntad política de cada una.

Acciones realizadas para el logro del resultado:

Se brindó asistencia técnica y acompañamiento a IPS públicas y privadas que atienden partos para fomentar práctica de lactancia materna durante la primera hora, medición oportuna del indicador y capacitación al personal que brinda atención en salas de partos y puerperio.

El desarrollo de los comités interinstitucionales de lactancia materna permitió la participación activa de los profesionales de salud, médicos, enfermeras, nutricionistas, psicólogos y personal de la academia a nivel universitario y técnico de la empresa pública y privada; facilitando la capacitación continua, el reconocimiento de los avances de cada institución a través de discusiones abiertas y la actualización en lineamientos nacionales e internacionales, convirtiendo esta actividad académica en una red de apoyo a la lactancia materna con profesionales idóneos para el fomento de la misma.

A través del seguimiento y trabajo que se ha desarrollado a nivel local y nacional, puede entregarle a la comunidad a principios del año 2016 el Banco de Leche Humana (BLH) en el Hospital Universitario de Valle – Evaristo García, construido con el apoyo de la Alcaldía Municipal de Santiago de Cali, el cual constituye un beneficio para las madres y los niños así como, las cuatro salas de lactancia materna ubicadas en hospitales de nivel I de la ciudad.

Las metas en lactancia materna establecidas en el Plan de Desarrollo de la Alcaldía de Santiago de Cali, específicamente de la Secretaría de Salud Pública Municipal, se cumplieron y evidenciaron que un trabajo en equipo de trabajo integrado e integral contribuye para que la ciudad de Santiago de Cali pueda evidenciar a nivel local, nacional e internacional unos indicadores de lactancia materna exitosos.

10.2.2.2 Programa 2.3.2: Promoción, Prevención y Atención a Infancia, Adolescencia, Juventud

Meta: A diciembre de 2015 se cuenta con 10 zonas de orientación escolar para la prevención de las violencias, el consumo de SPA, la promoción de la convivencia y la sexualidad responsable en las instituciones educativas.

Indicador: A diciembre de 2015 se cuenta con 10 zonas de orientación escolar para la prevención de las violencias, el consumo de SPA, la promoción de la convivencia y la sexualidad responsable en las instituciones educativas.

Meta 2015	Resultado	% de Avance
10	10	100%

La Secretaría de Bienestar Social es la dependencia responsable de esta meta, la Secretaria de Salud es corresponsable de asumir 10 Zonas de Orientación Escolar.

Descripción cualitativa del resultado:

Para el año 2015, se ha incorporado al Convenio de asociación con los operadores Samaritanos de la Calle, Caminos y Viviendo, la propuesta Zonas de Orientación Escolar. Con el propósito de complementar el proceso comunitario en las Comunas (3, 6, 10, 16, 15 y 20). En estas IE se han iniciado acciones de sensibilización y capacitación y se han establecido compromisos para el desarrollo de un plan de trabajo. A continuación se detallan las Comunas, Barrio e Instituciones Educativas:

PROPUESTA 2015	ZONAS DE ORIENTACION ESCOLAR	CENTROS DE ESCUCHA	COMUNA
<i>Operador</i>	<i>Institución</i>	<i>Barrio</i>	
Fundación Samaritanos de la Calle	IE Santa Librada	Calvario	3
	IE Pedro Antonio Molina	Floralia	6
	IE José María Vivas Balcázar	San judas	10
		Santa Elena	10
		Mariano Ramos	16
Corporación Viviendo	I.E. Cristóbal Colón		15
	I.E. Isaías Duarte Cancino	Retiro	20
	I.E. Eustaquio Palacios	Sultana	21
	I.E. Potrero Grande - Com	Potrero grande	1
Corporación Caminos	I.E Luis Fernando Caicedo	Vista hermosa	14
	I.E. Ciudadela Nuevo Latir	Orquídeas	14
	I.E. Gabriela Mistral	Comuneros I	14

Acciones realizadas para el logro del resultado:

A diciembre 31 del 2015 se ha logrado el asesoramiento de los equipos operativos que coordinan las acciones de las ZOE, en las Comunas donde están ubicados los 10 ZOE (3, 6, 10, 16, 15 y 20) a sus comunidades educativas y a sus redes sociales,

Se ha dado un proceso de formación de los miembros de la red de recursos institucionales, sociales, y comunitarios de las IE Mencionadas.

10.2.3 Componente 2.6: Atención a Víctimas del Conflicto Armado Interno, Derechos Humanos y Reintegración de Desmovilizados

10.2.3.1 Programa 2.6.2: Restablecimiento Socio Económico a las Víctimas del Conflicto Armado

Meta: Al 2015 el 75% de las personas víctimas del conflicto armado que hayan sido caracterizadas y acepten la atención psicosocial reciban la atención emocional y social (psicosocial).

Indicador: Al 2015 el 75% de las personas víctimas del conflicto armado que hayan sido caracterizadas y acepten la atención psicosocial reciban la atención emocional y social (psicosocial).

Meta 2015	Resultado	% de Avance
75%	95%	100%

Descripción cualitativa del resultado:

Al 2015 la secretaria de salud logro brindar atención psicosocial a 22.000 personas víctimas, de las cuales terminaron el proceso de intervención 15.814 personas víctimas del conflicto armado (base de datos que se encuentra en los archivos de esta institución) y 6.186 personas que iniciaron el plan no terminaron por diferentes motivos como: cambio de dirección, personas que se fueron del país y ciudad, otras personas no aceptaron continuar, por orden publico los equipos psicosociales no tuvieron acceso para dar continuidad a la atención de dicha población caracterizadas psicosocialmente.

A través de las 5 ESE se brindó atención psicosocial a 12.890 personas víctimas caracterizadas psicosocialmente al 18 de diciembre las cuales terminaron su proceso de intervención psicosocial. El número por ESE fue el siguiente:

- ESE CENTRO: 2028 Personas
- ESE LADERA: 2035 Personas
- ESE SUR ORIENTE: 849 Personas
- ESE NORTE: 1646 Personas
- ESE ORIENTE: 6332 Personas

A través de los equipos PAPSIVI de la SSPM fueron atendidos un total 2924 personas víctimas del conflicto armado.

El número de personas intervenidas psicosocialmente que cumplieron con el proceso varía en la medida en que aún está por terminar la sistematización de dichas intervenciones.

Acciones realizadas para el logro del resultado:

Realizadas las intervenciones Psicosocial a 22.000 personas V.C. a través de Planes de atención Individual, familiar o comunitaria. Es necesario resaltar que no todas las personas han tenido más de 6 seguimientos que incluyen el monitoreo y acompañamiento dada la movilidad de la población sus condiciones de vulnerabilidad, desconfianza institucional e inseguridad por violencia intraurbana.

Se logró atender psicosocialmente el 95% del total de la población caracterizada a diciembre 18 del 2015 y el 81% del total de personas registradas en el RUV a noviembre de 2015.

A continuación se describen las acciones que se desarrollaron para alcanzar la meta y que fueron debidamente articuladas con las 11 secretarías de la administración pública y que de forma permanente nos acompañaron en territorio como: Vivienda, Cultura, Deporte, Gobierno, Planeación, Hacienda, Desarrollo y Bienestar Social, Educación, Asesoría de Paz, DAGMA, Otros actores: Gobernación del valle, ESE nivel 1,2,3, La academia, D.P.S. UARIV, POLICIA, Ministerio Público Sena, ICBF,CVC, Plan Jarillon, ACR, Visión Mundial, OIM, PAM, Ejército, Cruz Roja, Unidad de tierras, ministerio de trabajo, Fiscalía (CAIVAS y CAVIF) INCODER, Foro por Colombia, funof, Red Unidos, corporación ABRE.

Nivel nacional: Ministerio del Interior, de Salud y la Protección Social.

Trabajando armónicamente en las siguientes acciones:

Clubes infantiles y juveniles forjadores de salud mental con los cuales se cubrieron 1.031 menores y adolescentes víctimas del conflicto armado caracterizados. 2) Escuelas de familias para la prevención de violencias y factores protectores de la salud mental con las cuales se cubrieron 380 integrantes de familias caracterizadas. 3) obligación 2.12 Campaña de promoción del buen trato y prevención de violencias intrafamiliar en población víctima del conflicto armado con la cual se cubrieron 5.121 personas víctimas caracterizadas. Obteniendo un total de 6.532 personas víctimas caracterizadas participando de las estrategias de promoción de la salud mental y prevención de violencias. Se logró el cumplimiento de la meta, a través de diferentes estrategias de fortalecimiento a la participación comunitaria, así: - capacitación a mujeres de las organizaciones de víctimas del conflicto armado, violencia de género y empoderamiento para la orientación de casos de violencia sexual: con la cual se cubrieron 181 mujeres+ proceso educativo a víctimas de organizaciones de víctimas para el abordaje psicosocial y atención en salud mental: con el cual se cubrieron 165 personas + ampliación de red comunitaria de mujeres de organizaciones de víctimas del conflicto armado como agentes psicosociales: con la cual se cubrieron 150 mujeres + ampliación de red comunitaria de adolescentes víctimas del conflicto armado como agentes psicosociales: con cobertura de 137 adolescentes para un cubrimiento de 633 personas con estas 4 estrategias .

Para destacar el compromiso para generar capacidad instalada en 5 ESE públicas de baja complejidad más 5 EPS subsidiadas más 9 EPS contributivas implementando los lineamientos de atención diferencial a las víctimas del conflicto armado para un total de 19 instituciones del SGSSS implementando lineamiento de asistencia y rehabilitación con las víctimas del conflicto armado.

Dando continuidad al proceso referido en los periodos anteriores, esta acción de orientar y apoyar psicosocialmente a las víctimas durante su declaración. Como cabezas de hogar (Declarantes) se apoyaron 5.558 personas, sin embargo el total de personas incluyendo todas de los grupos familiares apoyados fueron 13.857 personas

Se educaron un total de 3.646 personas víctimas del conflicto armado caracterizadas a las cuales se les brindaron 6703 educaciones en hábitos saludables: 59 educaciones en IAMI; 207 educaciones en AIPI; 983 educaciones en habilidades para la vida; 220 educaciones en SSR a adolescentes; 1420 educaciones en SSR ; 869 educaciones en prevención de enfermedades crónicas no transmisibles; 179 educaciones en seguridad alimentaria y nutricional ; 679 educaciones en prevención de la discapacidad; 651 educaciones en actividad física; 291 educaciones en prevención de la salud mental; 1145 educaciones en prevención de enfermedades de salud pública, 1000 viviendas con fortalecimiento en vivienda saludable bajo la estrategia de la OPS y priorizadas en concertación con salud ambiental quienes apoyaron de forma permanente dicha estrategia contribuyendo a mitigar los riesgos en salud especialmente en las viviendas de subsidio total.

10.3 Línea 4: CaliDA Un Entorno Amable para Todos

10.3.1 Componente 4.2: Gestión Integral del Riesgo de Desastres

10.3.1.1 Programa 4.2.3: Atención de Emergencias y Desastres

Meta: En el período 2012-2015 se coordinan 4 organismos de socorro con la administración municipal

Indicador: Organismos de socorro coordinados con la Administración Municipal

Meta 2015	Resultado	% de Avance
4	4	100%

Descripción cualitativa del resultado:

Lo anterior se logró, a través de la creación de comités de hospitales, centrales de comunicaciones y ambulancias, que permitió implementar un esquema de articulación y coordinación con los organismos de socorro. Estos comités han permitido activar las diferentes instituciones en el desarrollo de eventos de interés en salud pública y para eventos de ciudad de carácter Nacional e Internacional. De esta manera, se tienen las cadenas de llamado de clínicas y hospitales de 45 instituciones de salud, así como, las cadenas de llamado de las empresas de ambulancias y Organismos de Socorro.

El grupo de Gestión del Riesgo en Salud y Atención de Desastres ha asumido de acuerdo igualmente a los lineamientos de la política municipal de Smart City, la necesidad que la articulación funcional y operativa integre los procesos de referencia y contrareferencia de la ciudad, por tanto, ha venido trabajando junto con las diferentes instituciones de socorro y rescate, integrando esquemas funcionales y operativos que posicionen a la ciudad dentro del ámbito de la articulación funcional y tecnológica como ciudad bandera a nivel latinoamericano y mundial en términos del concepto de “articulación”; integrando, el concepto de gestión del riesgo como mecanismo de articulación segura, y desarrollando dentro del proyecto Fortalecimiento Articulación del Sector Salud para la Gestión del Riesgo manejo del Desastre, inscrito por esta dependencia, las condiciones para un proceso de transformación mediante la implementación de la gestión tecnológica en desarrollo de la actividad: “Implementación de un sistema tecnológico para la integración del sistema de referencia y contrareferencia de

pacientes por urgencia, emergencia y desastre en el Municipio de Santiago de Cali”, que garantice la proyección hacia el siglo XXI del concepto de articulación esgrimido en el plan de desarrollo.

Acciones realizadas para el logro del resultado:

- Reunión Comité de Clínicas y Hospitales.
- Reunión Comité de Ambulancias.
- Capacitaciones dirigidas al sector salud.
- Participación en reuniones con el Consejo Municipal de Gestión del Riesgo de Desastre.
- Participación en los Puestos de Mando Unificado en el desarrollo de eventos de concentración masiva de personas.
- Elaboración del Modelo de Gestión Tecnológica para la integración del sistema de referencia y contrareferencia de pacientes por urgencias, emergencias y desastres.
- Reuniones intersectoriales e institucionales con: organismos de socorro y rescate, Secretaría de Salud Departamental, Policía Metropolitana de Santiago de Cali, Secretaría de Tránsito y Transporte, Oficina de Informática y Telemática-Alcaldía de Santiago de Cali, Grupo Planeación-Área sistemas-Secretaría de Salud Pública Municipal.
- Curso Básico de Comando de Incidentes, realizado por el Consejo Municipal de Gestión del Riesgo a través del Cuerpo de Bomberos Cali.

10.3.2 Componente 4.4: Espacio Público y Equipamientos Colectivos de Calidad para Todos

10.3.2.1 Programa 4.4.2: Equipamientos para Todos

Meta: A diciembre de 2015 se ha construido y puesto en funcionamiento la primera fase del centro de vigilancia y control de zoonosis y bienestar animal.

Indicador: Construcción y puesta en funcionamiento de la primera fase del centro de vigilancia y control de zoonosis y bienestar animal.

Meta 2015	Resultado	% de Avance
4.000	0	0%

Acciones realizadas:

Mediante el Acuerdo 045 de diciembre de 1999, se creó el Consejo de Vigilancia y Control de Animales Vertebrados en el Municipio de Cali, con el fin de vigilar, controlar, prevenir y manejar toda especie de animales vertebrados en la ciudad.

En el marco de este Consejo y en cumplimiento a sus responsabilidades, se ha venido trabajando en la consecución de un espacio donde pueda funcionar un albergue transitorio de animales (COSO) para el Municipio de Santiago de Cali.

Se adelantó gestiones con la Dirección de Desarrollo Administrativo, Subdirección de Bienes Inmuebles y el Departamento Administrativo de Gestión del Medio Ambiente - (DAGMA), para la consecución de un predio que cumpliera las condiciones técnicas a fin de solucionar la situación relacionada con la problemática de los animales que deambulan por las calles o que son retenidos por la autoridades de Salud, Gobierno y Ambiental.

La Secretaría de Salud Pública Municipal propuso que se construyera en un mismo sitio el Centro de Zoonosis y el albergue transitorio para animales con el fin de tener unas instalaciones adecuadas y pensando en optimizar recursos.

Ante la dificultad de encontrar un lote apropiado para este proyecto, dentro del listado proporcionado por la Oficina de Bienes Inmuebles, se empezó a gestionar la consecución de un terreno que había sido entregado en forma provisional por la Dirección Nacional de Estupefacientes a la Fundación Sal y Luz ubicada Hacienda el Portal del Guayacal Corregimientos los Andes, Vereda Pilas de Cabuyal, Sector Chiribico, el cual por el área sub-urbana y por estar cerca el Zoológico de Cali se estimó como una gran posibilidad.

Para ello se acudió a diferentes Instituciones del nivel Municipal y Nacional con el propósito de conocer el estado real de este predio; es así como la Subdirección de Bienes Inmuebles y Recurso Físico del Municipio responde mediante oficio del 15 de junio de 2010 que realizado el estudio jurídico del predio de la Fundación Sol y Luz, este no era recomendable, debido a las condiciones topográficas que dificultaban la accesibilidad.

En el año 2012, la dirección del DAGMA manifestó su interés de apoyar en la solución de esta problemática de la ciudad y ofreció un área entre 5000 y 7000 mt en el Eco-parque Los Píamos o Bataclán. En visitas realizadas por el equipo técnico de la Secretaria de Salud se encontró que no era viable, por la topografía del terreno, teniendo en cuenta que si cumplía con las especificaciones técnicas que se requieren para adelantar este proyecto.

Posteriormente la Subdirección de Recursos Físicos y Bienes Inmuebles de Recursos Físicos mediante oficio, conceptúa que este predio es propiedad del Departamento Administrativo de Valorización Municipal y será destinado exclusivamente a zona verde, por lo anterior se determina descartar esta opción.

La Secretaria de Salud Pública Municipal contó con el proyecto de “Estudios de factibilidad para la construcción del Centro de Control y Vigilancia de Zoonosis y de Bienestar Animal, con ficha EBI 41803, en el cual contaba con una partida de \$605.000.000 para compra de lote y \$390.000.000) para estudios previos de legalización, topográficos de impacto ambiental y diseño definitivo, con el fin de que en el año 2014 se diera inicio a la construcción del mismo.

Actualmente se adelanta gestión con la Universidad del Valle, para la adquisición de un predio ubicado en la parte baja del Cerro de la Bandera, denominado Lote Guadalupe, el cual se ajusta a los requisitos técnicos y ambientales para la construcción y funcionamiento del Centro de Vigilancia de la Zoonosis y Protección y Bienestar Integral de la Fauna.

El Consejo Superior de la Universidad del Valle mediante Resolución No. 060 de Noviembre 28 del 2013 autorizó al señor Rector para efectuar los trámites necesarios para la negociación y venta del lote de terreno “Lote Guadalupe” localizado en el Municipio de Santiago de Cali, identificado con la matrícula Inmobiliaria No. 370-308792, de acuerdo con las propuestas recibidas, entre las cuales se encuentra la de la Secretaría de Salud Pública Municipal.

La Universidad del Valle, manifestó su ánimo de negociar dicho inmueble y suministró copia del estudio y avalúo de un área de 8.008 m2 realizado en diciembre de 2013 del predio que está ubicado en la Carrera 56 - Calle 12 Oeste.

Situación jurídica del lote de terreno ofrecido por la Universidad del Valle la construcción del Centro de Vigilancia y Control de la Zoonosis y de Bienestar animal para el Municipio de Santiago de Cali.

De conformidad con los artículos 6 y 7 del Acuerdo Municipal No. 0330 de 2012, por medio del cual se dictan los lineamientos de la política pública de protección y bienestar integral de la fauna en el municipio de Santiago de Cali, se informa sobre la situación jurídica del lote de terreno ofrecido por la Universidad del Valle realizando las siguientes consideraciones:

1. Identificación del Titular Inscrito:

Propietario: Universidad del Valle

Identificación Predial: F001201480001 - Y000206330000 -Y000206340001

Matricula Inmobiliaria: N° 370-308792 de la Oficina

Capacidad para contratar: Plena

2. Antecedentes:

Para dar cumplimiento a la sentencia del 10 de Noviembre de 2011 dentro del proceso de la Acción Popular instaurada por la Procuraduría 21 Judicial y Agraria contra el Municipio de Cali, dictada por el Juzgado Segundo Administrativo del Circuito de Cali, la Secretaría de Salud Pública Municipal realizó los “Estudios de factibilidad para el centro de vigilancia y control de zoonosis y de protección animal del Municipio de Cali” el cual dio como resultado, la necesidad de ubicar un predio el cual debe tener un área entre 5.000 y 12.000 m²

3. Actuaciones previas:

La Secretaría de Salud después de todas las búsquedas fallidas, identificó el predio denominado Lote Guadalupe de propiedad de la Universidad del Valle ubicado en la Carrera 56 No.7 oeste - 192 de Cali, e inició las indagaciones pertinentes ante Planeación Municipal, conocido previamente que el inmueble no tenía afectación alguna en su tradición así:

- Se solicitó mediante oficio No. 2013414500085954 del 12 de diciembre de 2013 al Departamento Administrativo de Planeación Municipal –DAPM- la desafectación del uso del predio distinguido con la Matricula Inmobiliaria N° 370-308792, predio de propiedad de la Universidad del Valle.
- El Doctor León Darío Espinosa, Director del DAPM, mediante radicado No. 201441322000089-4 del 17 de enero del 2014 expide concepto normativo del predio mencionado, indicando que el mismo se localiza en parte suelo urbano y parte en suelo rural del Municipio de Santiago de Cali, conforme al POT. Concluyendo que el análisis de este proyecto de vital importancia para la ciudad y como cumplimiento a la Acción popular, requiere avances en la conceptualización de la propuesta (distribución, funcionabilidad, áreas requeridas, aislamientos, mitigación de impactos, entre otros) que no genere impactos ambientales y urbanísticos lo que se verificará en el trámite de aprobación del esquema básico definido en el artículo 252 del POT.
- Posteriormente el 31 de enero de 2014 se realiza la consulta ante Planeación Municipal mediante radicado 2014414500005384 para que establezcan si en la parte

urbana del predio se podían adelantar actividades de tipo veterinarias requeridas para el centro de Zoonosis y Bienestar Animal estableciendo la posibilidad en la parte urbana del mencionado predio, a fin de continuar con la negociación del predio, por cuánto el predio tiene parte de su localización en suelo urbano con reglamentación sub-área 9 de la ficha normativa del polígono normativo PCSO-PN-147-CDM.

- Se reiteró el oficio No. 201441450000538-4 al Director de Planeación Municipal, mediante radicado No. 2014414500015194 del 4 de marzo de 2013.
- Mediante oficio 201441450000538-4 del 11 de Marzo de 2014 el Director de Planeación Municipal emite concepto favorable debido a que el predio tiene parte de su localización en suelo urbano con reglamentación sub-área 9 de la ficha normativa del polígono normativo PCSO-PN-147-CDM para que se pueda adelantar la adquisición del predio para la construcción del centro de Zoonosis y Bienestar Animal.
- Con radicado 201441450002398-2 del 26 de Marzo de 2014 el Rector de la Universidad del Valle doctor Iván Enrique Ramos ratifica la intención de adelantar la negociación del predio Guadalupe con la SSPM.
- Se realizó visita a la subdirección de Ordenamiento Urbanístico para lograr claridad sobre los tramites adelantar para viabilizar la posible negociación del predio Guadalupe sobre el esquema básico y esquema de implantación.
- Se ofició a la Jefe de la Oficina Jurídica de la Universidad del Valle Doctora Diana Villegas mediante radicado 201441450006481-1 del 21 de mayo de 2014 informándosele la necesidad de que adelante el trámite del esquema básico por parte de la Universidad de Valle como propietaria de predio y se le adjunta formato y se le explican los requerimientos entre los cuales están levantamiento topográfico coordenadas CMT y concepto ambiental CVC.
- Mediante oficio 038372 del 16 de junio de 2014, radicado el 18 de junio de 2014 la Universidad del Valle presentó ante la CVC solicitud de concepto ambiental para el predio Guadalupe.
- Posteriormente se realizó una reunión con el Secretario de Salud Pública Municipal Doctor Harold Alberto Suárez Calle, la Directora del Dagma Doctora Martha Cecilia Landazábal, la Doctora Emilce Arévalo García, Responsable del Grupo de Planeación y la Doctora Jacqueline Viveros Marmolejo, Responsable del Grupo de Apoyo Jurídico de la Secretaria de Salud a fin de verificar si esta entidad era la competente para establecer el concepto ambiental por cuánto así lo había indicado la CVC.
- El 9 de julio de 2014 se asistió a una visita al Lote Guadalupe con funcionarios de la Secretaria de Salud áreas de Planeación, Zoonosis y Jurídica y funcionarios de la Universidad del Valle, de la CVC y del DAGMA. Se estableció en dicha visita que la entidad competente para otorgar el concepto ambiental es el Dagma cuyos funcionarios realizaron inmediatamente el recorrido al predio.
- Se adelantó reunión con la Universidad del Valle doctora Diana Villegas- Jefe de la Oficina Jurídica- sobre los temas pendientes para lograr la negociación del predio, entre ellos la aclaración ante Catastro de las áreas de los diferentes predios que

conformaban el predio lote Guadalupe, y la debida inscripción que debe realizar esta Dependencia del englobe realizado.

Titularidad del predio:

Se verificó en el Certificado de Tradición Matricula Inmobiliaria 370-308792, que el predio propiedad de la Universidad del Valle predio que tiene actualmente un área de terreno de 111.388 m², y se encuentra libre de hipotecas, y cualquier otra limitación de dominio. Tiene el gravamen por el proyecto de valorización denominado “21 Megaobras”, que la Universidad del Valle, paga conforme al cobro anual.

Con relación al pago del Impuesto predial, el predio se encuentra al día en lo relacionado a impuestos hasta el 31 de diciembre de 2014.

En relación a la capacidad y libertad de enajenación:

La persona titular del derecho de dominio sobre el bien objeto de estudio, tiene todos los elementos que la ley considera para gozar de una absoluta capacidad y adelantar cualquier tipo actuación jurídica. Dado que el Rector quien es el Representante Legal de la Universidad está facultado por el Consejo Superior de la Universidad del Valle mediante Resolución No.060 de Noviembre de 2013, para realizar todas las gestiones necesarias para llegar a cabo la negociación.

Análisis Jurídico:

De acuerdo a lo verificado en cuanto a títulos de propiedad, y el certificado de tradición, el predio no tiene ninguna limitación que impida la negociación con el municipio de Santiago de Cali.

La Subdirección de Catastro Municipal entregó un análisis técnico y jurídico de los documentos y el levantamiento topográfico del predio, aportado por la Universidad del Valle y de lo cual se concluyó:

Que el predio propiedad de la Universidad del Valle está conformado por el Lote 1 con área de 57.820 Mts², Lote 2 con área de 35.342 Mts² y Lote 3 con área de 44.497 Mts², los cuales suman un total de 137.659 Mts², a lo que se le deben descontar los 26.271 Mts²; quedando un área de 111.388 Mts².

De acuerdo a la revisión efectuada, se debe actualizar la base de datos de Catastro Municipal toda vez que la sumatoria de las áreas no corresponde al área real del predio, y debe ésta entidad realizar las mutaciones pertinentes, para realizar la identificación plena del predio, dado que el englobe realizado por la Universidad del Valle, no ha sido inscrito en Catastro. Por lo que se debe realizar una actualización Catastral que en nada afecta la titularidad y tradición del área de 5.000 metros cuadrados determinados por la Secretaría de Salud Pública Municipal para llevar a cabo su proyecto de la construcción del Centro de Vigilancia y Control de la Zoonosis y Bienestar animal.

Por todo lo anterior al tener el predio en su área urbana un uso del suelo para actividad veterinaria y no estar afectada la tradición del inmueble, la Secretaría de Salud Pública Municipal va a continuar realizando todas las gestiones pertinentes para su adquisición.

Desde agosto del presente año, la Universidad del Valle está gestionando ante la firma BIENES Y DESARROLLO, el avalúo de los 5.000 m² que definió como área del predio a adquirir, para continuar con la negociación.

Esta Administración incluyó el proyecto dentro de su Plan de Desarrollo 2012 – 2015, considerándolo de la siguiente forma:

- El proyecto Construcción de la Primera Fase del Centro de Vigilancia y Control de Zoonosis y de Bienestar Animal, quedo incluido en el Plan de Desarrollo 2012-2015 CALIDA Una Ciudad Para Todos, Capítulo IV, CALIDA: Un Entorno Amable Para Todos, Artículo 7°: Línea 4-CALIDA: Un Entorno Amable para Todos.4.4.2 Programa: Equipamientos para Todos.
- De igual manera se están gestionando la asignación presupuestal de \$3.500.000.000, para la construcción de la primera fase una vez se realice la negociación respectiva del predio.

Estudios previos para los diseños del Centro de Vigilancia y Control de la Zoonosis y de Bienestar animal para el Municipio de Santiago de Cali.

La Secretaría de Salud Pública Municipal realizó la elaboración de los estudios previos para los diseños del Centro de Vigilancia y Control de la Zoonosis y de Bienestar animal para el Municipio de Santiago de Cali, en conjunto con profesionales de diferentes áreas como son arquitectos, ingenieros civiles, sanitarios y ambientales, con el fin de adelantar la etapa precontractual e iniciar esta contratación tan pronto se cuente con la legalización del predio.

Este proceso de contratación tiene el objeto de “realizar la consultoría de los estudios y diseños que permitan proyectar un “Centro de vigilancia y control de la Zoonosis y de bienestar animal para el municipio de Santiago de Cali”, en el marco del proyecto denominado Adquisición de Predio y Realización de Estudios y Diseños para Lograr el Fortalecimiento del Bienestar Animal en el Municipio de Cali, con ficha BP No. 01-041827”, siendo su alcance el contar con los siguientes estudios y diseños:

- Plan de mejoramiento ambiental.
- Inventario de Vegetación Arbórea y Aprobación de Plan de Compensación de Vegetación:
- Levantamiento topográfico.
- Estudio de suelos.
- Diseños Arquitectónicos.
- Diseños Estructurales.
- Estudios técnicos y diseños para redes Sanitarias, Hidráulicas, Eléctricas, Aire acondicionado, y Contra incendio.
- Detalles constructivos

Ahora bien, la Universidad del Valle propietaria del predio a adquirir presentó un avalúo realizado por la firma Bienes y Desarrollo. Sin embargo, la Dirección Jurídica de la Alcaldía al recibir los documentos de análisis de la compra, sugirió corroborar el avalúo con el Instituto Geográfico Agustín Codazzi, contrato que fue suscrito en la última semana del mes de junio del año en curso y se encuentra en ejecución. Se espera que se obtengan los resultados del

avalúo antes del 24 de agosto de 2015, con el objetivo de continuar con el proceso de compra y legalización del título de la propiedad para proceder con la contratación de los diseños respectivos mediante concurso de méritos.

Cabe anotar que en CONFIS realizado el 06 de julio de 2015, mediante Acta 018-2015 esta situación fue claramente presentada por el Secretario de Salud Pública Municipal Dr. Harold Alberto Suarez Calle, y teniendo en cuenta que el tiempo no permitirá el inicio de obras en la actual vigencia, dicho CONFIS tomo la determinación de ordenar a la Secretaria de Salud Pública del municipio un traslado de \$1.632.180.000 de este proyecto a la Secretaria del Deporte y Recreación, al proyecto 05044283 denominado “Apoyo a la Organización del Campeonato Mundial de Atletismo Menores 2015”.

10.3.3 Componente 4.6: Servicios Públicos

10.3.3.1 Programa 4.6.1: Agua y Saneamiento Básico

Meta: A diciembre de 2015, 800 edificaciones cuentan con sistema de almacenamiento de agua cumpliendo requisitos sanitarios.

Indicador: Edificaciones con sistema de almacenamiento de agua – tanques de almacenamiento de agua cumpliendo requisitos sanitarios.

Meta 2015	Resultado	% de Avance
800	888	100%

Descripción cualitativa del resultado:

A 2015 se controlaron 1.241 edificaciones con sistema de almacenamiento de agua para consumo humano, de los cuales 888 cumplen requisitos de calidad.

Acciones realizadas para el logro del resultado:

Se controlaron 1.241 edificaciones con tanque de almacenamiento de agua, mediante visitas de control y de asistencia técnica, de los cuales el 71.6% cumplieron con requisitos de calidad de agua IRCA en valor seguro, o sea, un total de 888 edificaciones. Estas edificaciones cumplen con tener un sistema de almacenamiento adecuado con respecto a la accesibilidad, buenas condiciones físicas y estructurales, plan de lavado y mantenimiento que garantizan una buena calidad del agua para consumo humano.

Meta: A diciembre de 2015 se ha aumentado de 10 a 17 sistemas de tratamiento de agua residual en el área rural.

Indicador: Sistemas de tratamiento de agua residual en el área rural.

Meta 2015	Resultado	% de Avance
17	11	65%

Descripción cualitativa del resultado:

En la actualidad se encuentran en funcionamiento 11 Planta de Tratamiento de Aguas Residuales – PTARD, igualmente, se encuentra adjudicada y en proceso de inicio para la construcción de la PTARD en la vereda El Pajui-La Leonera con lo cual se incrementará a 12 Sistemas de Tratamiento de Aguas Residuales en la zona rural

Acciones realizadas para el logro del resultado:

Para la construcción de la PTARD de la vereda Campoalegre-Montebello, se apropiaron los recursos necesarios para su terminación y el acompañamiento en la ejecución de los trabajos, igualmente para la construcción de la PTARD El Pajui – corregimiento La Leonera se apropiaron los recursos para su iniciación y se proyecta que a mediados del 2016 se termine la obra.

Por otro lado, se realizó los avalúos de los lotes de terreno para la construcción de la PTARD Montebello, PTARD Golondrinas, último tramo del Interceptor sanitario de Montebello y la PTARD El Saladito, con lo cual se podrá iniciar los trámites para la contratación mediante Licitación Pública de tres Plantas de Tratamiento, con lo cual se podrá garantizar la ejecución de la obra e incrementar el porcentaje de cobertura de tratamiento de aguas residuales domésticas en el área rural del municipio.

Meta: A diciembre de 2015 se ha aumentado de 25 a 28 sistemas de suministro de agua potable en el área rural.

Indicador: Sistemas de suministro de agua potable en el área rural

Meta 2015	Resultado	% de Avance
28	30	100%

Descripción cualitativa del resultado:

En diciembre del 2014 entró en operación la PTAP de la Vereda La Luisa, obteniendo un total de 30 Plantas de Tratamiento de Agua Potable en el área rural del municipio, cumpliendo con el indicador del número de plantas de tratamiento de agua potable en funcionamiento.

Acciones realizadas para el logro del resultado:

Conjuntamente con las Juntas Administradoras y recursos asignados para su mejoramiento, se optimizaron y acondicionaron tres PTAP en su parte operativa y de funcionabilidad, igualmente, se terminó la ejecución de la PTAP La Luisa la cual estaba programada su arranque y puesta en marcha en el primer semestre de la vigencia 2015.

10.4 Línea 6: CaliDA Buen Gobierno para Todos

10.4.1 Componente 6.1: Gestión Pública y Desarrollo Organizacional de Calidad

10.4.1.1 Programa 6.1.1: Calidad de la Gestión Pública

Meta: A diciembre de 2015 se implementaran 142 requisitos de la Norma técnica de Calidad para la gestión pública 1000:2009

Indicador: Requisitos de la Norma NTCGP1000:2009 implementados.

Meta 2015	Resultado	% de Avance
142	142	100%

Descripción cualitativa del resultado:

Si bien la meta de producto definida en el plan de desarrollo y enunciada en el cuadro anterior, tiene como responsable a planeación Municipal, esta apunta al cumplimiento de la meta de resultado definida como obtener la certificación en la NTCGP 1000-2009 de la cual todas las dependencias de la administración municipal son responsables. Es así como en la Secretaría de Salud Pública Municipal de Santiago de Cali, comprometidos con estas metas de la administración Municipal, trabajamos dándole continuidad al proceso de implementación de los Sistemas de Gestión de Calidad NTCGP 1000-2009 y el nuevo Modelo Estándar de Control Interno logrando la meta de obtener el otorgamiento del certificado de calidad con la norma ISO 9001:2008 por parte del ICONTEC.

Acciones realizadas para el logro del resultado:

Esta gran meta se logró a partir de la implementación de las siguientes acciones: Se identificaron los indicadores de eficacia, eficiencia y efectividad de Procesos misionales y de eficacia y eficiencia de los transversales, así mismo se estableció cultura de medición en cada uno de los procesos y grupos de trabajo. Se ejecutó programa de capacitación sobre los sistemas de gestión en temas tales como: planes de mejoramiento (acciones correctivas, preventivas y de mejora), herramientas de análisis de causas, conceptos básicos de los sistemas de gestión, formulación de indicadores, producto y/o servicio no conforme, liderazgo, comunicación asertiva, entre otros), implementación de acciones de inducción al personal, atención al usuario, entre otros temas, logrando una asistencia de 620 funcionarios y la interiorización en un 88% de los conceptos impartidos, en este proceso también se formó un grupo de 25 líderes para la realización de las actividades de autoevaluación de la Dependencia, quienes iniciaron formación en conceptos de sistemas de gestión de calidad y técnicas de autoevaluación.

Se estandarizaron el 100% (n=200) de los formatos necesarios para la operativización de los procedimientos de los subprocesos misionales y se inició su implementación, se documentaron y validaron por parte del DAPM dos instructivos que detallan aquellas actividades puntuales de los diferentes procedimientos.

Se han identificado los equipos de seguimiento y de medición de aquellos procesos críticos que tienen relación directa con la prestación del servicio, específicamente en el área de Salud Ambiental (laboratorios), de los cuales se ha establecido el plan de mantenimiento preventivo y correctivo de equipos del área de salud ambiental y se realiza su seguimiento a través de indicadores para asegurar su disponibilidad.

De otra parte, se definieron, socializaron e implementaron las políticas de operación por proceso, se implementó metodología de control de producto no conforme y de planificación por proceso, subproceso o procedimiento, generando el detalle de los procesos de consecución de metas e indicadores de resultado y con ello la medición de los indicadores.

Se implementó la metodología de análisis de PQRS, logrando identificar necesidades de los usuarios y metodología de medición de la satisfacción del usuario así como su análisis, identificando en ello un 98% de satisfacción de los usuarios.

Se logró la reducción de los riesgos de rectoría en salud, bajando la probabilidad de ocurrencia de los mismos y por tanto su calificación, se ha realizado seguimiento al 100% de los planes de mejoramiento suscritos con entes de control interno y externos, cerrando el 80% de las acciones de mejoramiento.

Se diseñó la metodología de autoevaluación de la dependencia y su implementación, logrando la autoevaluación de los procesos misionales, como transversales que aplican a la SSPM e identificando oportunidades de mejora, que dieron como producto planes de mejoramiento por autoevaluación. Se implementó metodología de gestión de trámites y servicios, logrando la validación del DAPM y el DAFP de 6 trámites y 1 servicio, a su vez que se identificaron y documentaron 5 servicios adicionales, lo que se encuentra a la espera de revisión y validación.

Se ha logrado la atención oportuna de tutelas y demandas, logrando con ello que la SSPM quede exenta en procesos de demandas y se generen pérdidas financieras para la organización. Adicionalmente, se han implementado 12 estrategias de comunicación organizacional.

En relación al mejoramiento institucional en lo relacionado con el numeral 6.3 y 6.4 de la norma técnica de calidad se hizo el mantenimiento preventivo y correctivo de sistemas de aire acondicionado, sistemas de energía ininterrumpida, sistemas de cadena de frío, sistemas de cómputo y vehículos de la SSPM. Se adquirieron equipos de cómputo 140 nuevos equipos de cómputo impresoras y escáner que permitieron reducir la obsolescencia de equipos de cómputo del 44 al 20%.

Se realizaron los diseños y presupuestos del datacenter para la secretaria de salud, los diseños de la red de aires acondicionados.

Se implementó el sistema de conectividad a la red municipal integrada municipal de fibra óptica REMI. El cual permite a la Secretaria, como ente regulador, articulador y en miras de mejorar los aspectos relacionados a e-salud, contar con una red de telecomunicaciones robusta, convergente y redundante que permita ser fortalecida de manera mancomunada en beneficio misional de cada institución y lo más importante: en beneficio de la comunidad y su bienestar integral. Con este proyecto se logró integrar la red hospitalaria a través de las Instituciones Prestadoras de Salud IPS que por su ubicación geográfica y demanda de servicios atienden un volumen considerado de pacientes; de la misma forma, integrar el Centro Regulador de Urgencias y Emergencias CRUE, Centro de Zoonosis, UES centro, UES ladera, UES norte y UES oriente y los Organismos de Socorro: Bomberos Voluntarios de Cali, Defensa Civil Colombiana Seccional Valle y la Cruz Roja Colombiana Seccional Valle.

Adicionalmente se actualizaron los diseños y presupuestos para la construcción de la UES Oriente y se logró su construcción siendo esta una edificación moderna y segura para los ciudadanos que acuden a ella para obtener los productos y servicios que la dependencia como autoridad sanitaria oferta en el territorio.

Se culminó la actualización de diseños y presupuestos para la construcción del edificio posterior de la SSPM, iniciándose la construcción del mismo, el cual cumple con requisitos de

sismeresistencia y ofrece a servidores públicos y ciudadanos instalaciones seguras y funcionales.

Se inició el mejoramiento y adecuación de las cubiertas del Área de Salud Pública y se realizó el mantenimiento general del edificio de la SSPM, la adecuación del Centro de Zoonosis.

Finalmente se culminó la instalación del mobiliario en su segunda fase, incluyendo las áreas de Aseguramiento, Emergencias y Desastres, Participación Social, y salud Pública, logrando de esta manera dar cumplimiento a planes de mejoramiento suscritos con la oficina de control interno de la administración municipal que buscan garantizar ambiente de trabajo adecuado y seguro.

11. SECRETARIA DE DESARROLLO TERRITORIAL Y BIENESTAR SOCIAL

11.1 Línea 1. CaliDa: Equidad para Todos.

11.1.1 Componente 1.1: Intervención Social.

11.1.1.1 Programa 1.1.1: Promoción, prevención, inclusión y generación de oportunidades con Niños, Niñas, Adolescentes y Jóvenes, NNAJ.

Indicador: Alianzas público-privadas para la atención a NNAJ vinculados al conflicto con énfasis en reconstrucción de lazos familiares, la prevención del consumo de SPA y rehabilitación psicológica por violencia.

Cuadro 11.1
Meta alcanzada del indicador a diciembre de 2015

Código indicador	Meta 2012-2015	Acumulado meta 2012-2014	Meta 2015	Acumulado meta a diciembre 31 de 2015
31010010018	2	1	1	2

La meta tuvo asociado un proyecto por Dependencia que cuenta con recursos adicionados por el programa TIO, BP 07044630 - "Fortalecimiento al desarrollo sensorio motriz, lingüístico y comunicativo de los niños y niñas vulnerables, en Santiago de Cali", mediante el cual se suministraron herramientas para el desarrollo de habilidades creativas a 50 niños y niñas entre los 9 y 11 años de edad; herramientas para la estimulación sensorio motriz, lingüística y comunicativa a 96 niños y niñas entre los 6 y 8 años de edad y a 70 niños y niñas entre los 0 y 5 años de edad.

Indicador: Formulación e implementación de una estrategia permanente de lucha contra la explotación sexual, laboral y comercial de NNAJ

Cuadro 11.2
Meta alcanzada del indicador a diciembre de 2015

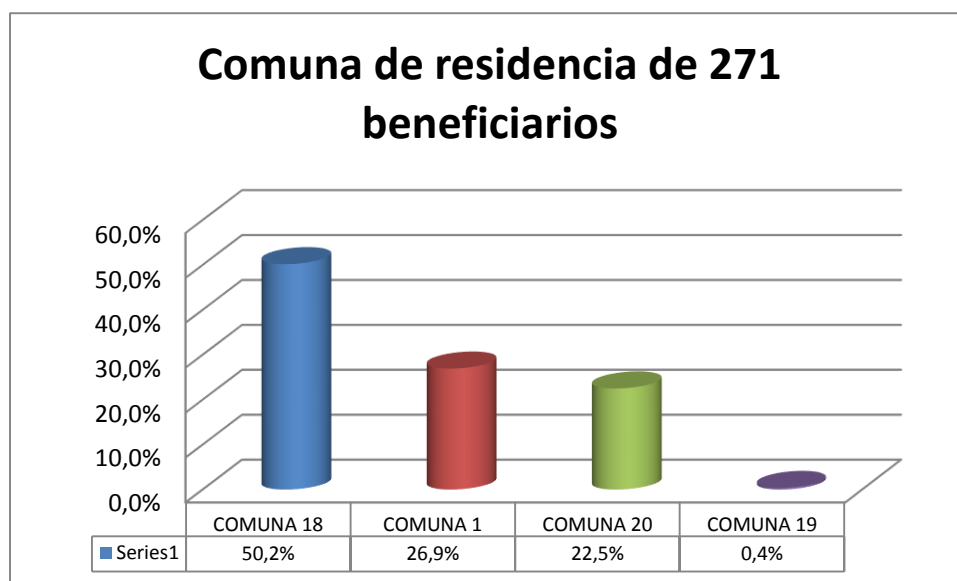
Código indicador	Meta 2012-2015	Acumulado meta 2012-2014	Meta 2015	Acumulado meta a diciembre 31 de 2015
31010010020	1	1	1	2

La meta tuvo asociada a su ejecución dos proyectos por Dependencia: 07044503 y 07044686

BP 07044503 - "Implementación de la estrategia permanente contra el trabajo infantil de las comunas TIO 1, 3, 6, 7, 13, 14, 15, 16, 18, 20 y 21 de Santiago de Cali" mediante el cual se implementó atención psicosocial a 600 niños, niñas, adolescentes y jóvenes en situación de trabajo infantil y se realizó intervención a sus respectivas familias para la promoción de factores protectores y prevención de riesgos, el cual se ejecutó mediante Convenio de Asociación número 0.27.019.2015 suscrito con la Fundación Telefónica y finaliza en febrero 28 de 2016. Igual cuenta con un Convenio de Asociación 0.27.007.2015 suscrito con la Fundación para la Orientación Familiar.

BP 07044686 - "Asistencia a la población infantil a través de la línea 106 del Municipio de Santiago de Cali" con el cual se brindó atención telefónica y virtual (vía página web): www.teescuchamos.org a niños, niñas, adolescentes, jóvenes y/o cuidadores con presuntos casos de vulneración de derechos. Se atendieron 15.883 consultas en el Centro de Escucha de CORPOLATIN; de éstas un 86%, es decir 13.656, se recibieron por vía telefónica a través de la Línea 106 y el 14% por medios tecnológicos (2.227).

CONVENIO ALCALDÍA-FUNOF POBLACIÓN ATENDIDA POR COMUNAS

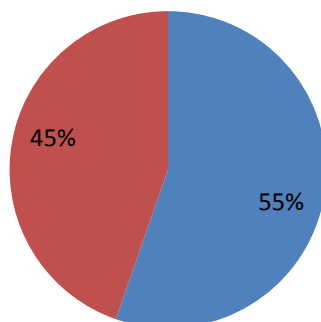


Grafica 11.1

La grafica 11.1 muestra que de los 271 beneficiarios del convenio Alcaldia-Funof el 50.2% son de la comuna 18, 26.9% son de la comuna 1, el 22.5% son de la comuna 20 y el 0.4% son de la comuna 19. Estas comunas son las TIO.

Género de los beneficiarios

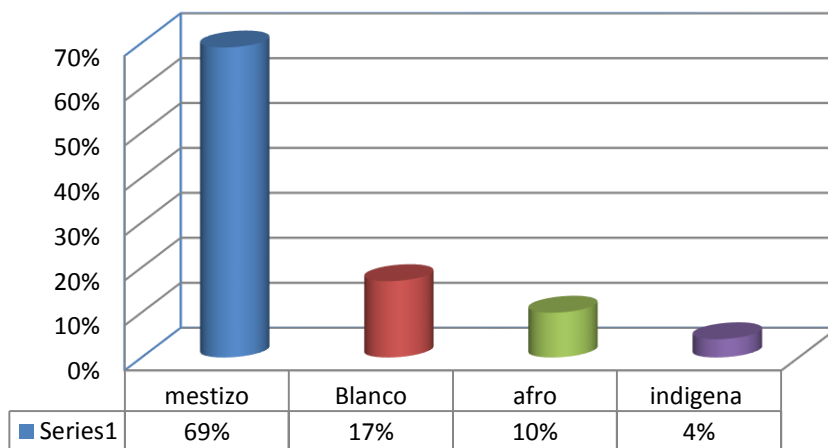
■ Masculino ■ Femenino



Grafica 11.2

El gráfico 11.2 muestra que de los 271 beneficiarios del convenio Alcaldía-Funof el 55% género masculino y el 45% son de género femenino.

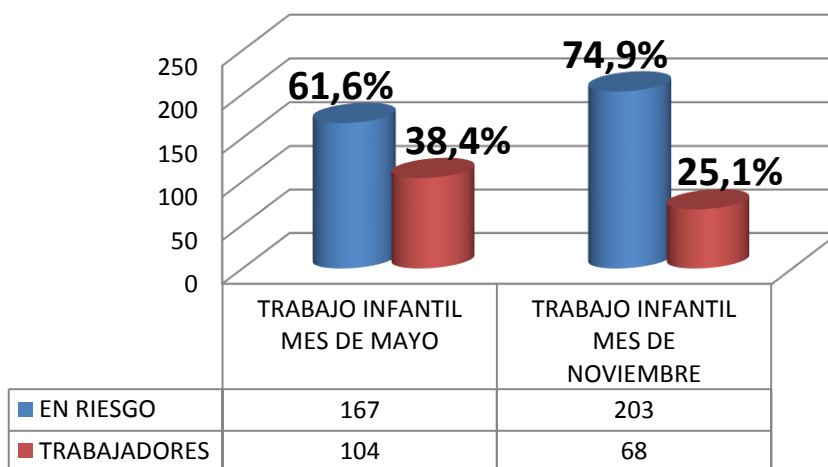
Etnia de los beneficiarios



Grafica 11.3

En la gráfica 11.3 muestra que de los 271 69% se identifican como mestizos, el 17% como blancos, el 10 como afros y el 4% como indígenas.

LOGROS TRABAJO INFANTIL 271 NNA



Grafica 11.4

Los 271 beneficiarios que ingresaron al programa en el mes de mayo del 2015 eran 167 que se encontraban en riesgo, 104 trabajando luego del desarrollo del proceso 203 estaban en riesgo y 68 eran trabajadores, por lo cual se redujo en un 34,6% los NNA trabajadores, que pasaron a estar en riesgo, por lo cual implica un mantener la implementación del modelo experiencial para que esta población atendida egrese del trabajo infantil y no tenga algún tipo de riesgo frente a esta problemática.

El proceso de articulación, seguimiento y acompañamiento para fortalecer la implementación de la estrategia de erradicación de trabajo infantil y la promoción de los derechos de los NNAJ se ha desarrollado durante estos seis meses en el marco del Convenio de FUNOF-Alcaldía de Santiago de Cali, en el cual se ha realizado un procesos de apoyo frente a la intervención en relación al diseño del modelo Experiencial para Erradicar Trabajo infantil y sus Peores Formas, además de la gestión interinstitucional para posibilitar los espacios en los territorios donde se está haciendo la intervención comuna, así como articulación con las diferentes entidades oficiales que pertenecen al CIETI para generar una sinergia que facilite el restablecimiento de derechos de los NNA (ICBF, SENA y Secretaria de Gobierno), de igual forma, se ha realizado verificación documental a las acciones que viene realizando el operador FUNOF para el acompañamiento de los 271 beneficiarios y sus familias.

Indicador: Intervención a jóvenes a través de talleres vivenciales en aprendizaje experiencial para la transformación de imaginarios y prácticas, en las comunas 1, 3, 6, 7, 13, 14, 15, 16, 18, 20 y 21.

Cuadro 11.3
Metal alcanzada del indicador a diciembre de 2015

Código indicador	Meta 2012-2015	Acumulado meta 2012-2014	Meta 2015	Acumulado meta a diciembre 31 de 2015
31010010025	4000	0	2660	2660

Para dar cumplimiento a esta meta la Secretaría de Desarrollo Territorial y Bienestar Social ejecuto el proyecto: 07044662.

BP 07044662 - “Apoyo a las organizaciones juveniles para la transformación de imaginarios asociados a prácticas de consumo de sustancias psicoactivas, sexualidad y violencias en las comunas 1, 3, 6, 7, 13, 14, 15, 16, 18, 20 y 21 del municipio de Santiago de Cali” .

En el primer producto se dio cumplimiento a la meta de intervención en las comunas 1, 3, 7, 13, 14, 15, 16, 18, 20 y 21, con 1194 jóvenes, avanzando un 119% de la meta.

En el segundo producto “160 jóvenes pertenecientes a grupos de pandillas con apoyo y acompañamiento psicosocial”, se dio cumplimiento a la meta con la intervención de 200 jóvenes de la comuna 20 (125%).

En el tercer producto “Formar 50 jóvenes en metodologías para el trabajo con pares y como líderes para transformar creencias en otros jóvenes”, se cumplió con la meta de intervención con 55 jóvenes, 110%, en sesiones realizadas en el Banco de la Republica y líderes de organizaciones juveniles del Sena oriente.

Indicador: Capacitación en el reconocimiento, la restitución y la promoción de sus derechos y deberes, en el marco de la política pública de primera infancia, infancia y adolescencia, en las comunas 1, 3, 6, 7, 13, 14, 15, 16, 18, 20 y 21.

Cuadro 11.4
Metal alcanzada del indicador a diciembre de 2015

Código indicador	Meta 2012-2015	Acumulado meta 2012-2014	Meta 2015	Acumulado meta a diciembre 31 de 2015
31010010026	2400	0	1600	1600

La meta tuvo asociado a su ejecución un proyecto: 07044663.

BP 07044663 - “Capacitación para el reconocimiento de los derechos de los niños, niñas y adolescentes de las comunas 1, 3, 6, 7, 13, 14, 15, 16, 18, 20 y 21 de Santiago de Cali” y se han contemplado los corregimientos La Castilla, La leonera, El hormiguero, Navarro, Los Andes, Montebello, Buitrera y Villacarmelo.

De acuerdo a las acciones realizadas en el marco del proyecto, se logró cumplir con la meta de capacitar a 1600 NNA pertenecientes a estas comunas y 194 Agentes Comunitarios, los cuales están formados y sensibilizados en los temas de derechos y participación en los NNA, teniendo un total de 1795 personas capacitados en el reconocimiento de los derechos de NNA, en particular el derecho a la participación.

11.1.1.2 Programa 1.1.2: Fortalecimiento de lazos familiares

- Indicador: Puntos de información y orientación sobre programas sociales y rutas de acceso funcionando en los CALI de las comunas TIOS.

Cuadro 11.5
Meta alcanzada del indicador a diciembre de 2015

Código indicador	Meta 2012-2015	Acumulado meta 2012-2014	Meta 2015	Acumulado meta a diciembre 31 de 2015
31010020001	11	11	11	11

La meta se ejecutó a través de un proyecto de Dependencia BP 07044628 "Divulgación de programas sociales y rutas de acceso en los CALI comunas TIO de Santiago de Cali", mediante el cual se desarrollaron acciones de comunicación en las 11 comunas TIO a través de los Centros de Atención Local Integrados de cada comuna. A diciembre 31, se logró informarles de manera directa a 1120 personas sobre los proyectos sociales y rutas de acceso a programas sociales de la dependencia.

- Indicador: Redes de promoción del buen trato y gestión de la política de convivencia familiar con planes de acción implementados.

Cuadro 11.6
Meta alcanzada del indicador a diciembre de 2015

Código indicador	Meta 2012-2015	Acumulado meta 2012-2014	Meta 2015	Acumulado meta a diciembre 31 de 2015
31010020003	11	10	2	2

La meta se ejecutó a través de dos (2) proyectos: BP 07044650 y 07044665.

BP. 7044650 – "Capacitación a integrantes de la red del buen trato y líderes comunitarios de la comuna 18 de Santiago de Cali".

Meta 1:

Socialización y Divulgación del proyecto ante comité de planificación de la comuna 18 con la presencia de la profesional especializada del CALI 18 interventora del contrato.

Proceso de inscripción y aplicación del instrumento entregado por la Secretaría de Desarrollo Territorial y bienestar social DUB garantizando la cobertura de la población acordada.

Meta 2:

Proceso formativo con líderes y lideresas de la comuna 18.

Meta 3.

Evento de Clausura. Realizado con la participación 55 líderes y lideresas, y entrega de sus correspondientes certificados

BP 0744665 – “Construcción de tejido social a través de los líderes y redes del buen trato en las comunas 1, 3, 6, 7, 13, 14, 15, 16, 18, 20 Y 21 de Santiago de Cali”.

El directorio no se reprodujo pero el equipo de profesionales realizó la base de datos de las organizaciones por lo tanto se pone un 30% de avance en la meta.

Indicador: Estrategia de cualificación en convivencia familiar a líderes comunitarios y agentes institucionales.

Cuadro 11.7
Meta alcanzada del indicador a diciembre de 2015

Código indicador	Meta 2012-2015	Acumulado meta 2012-2014	Meta 2015	Acumulado meta a diciembre 31 de 2015
31010020004	1	1	1	1

Indicador: Estrategia IEC con adultos mayores para el intercambio de saberes para afianzar lazos familiares y el sentido de pertenencia con nuestro municipio, su historia y sus tradiciones.

Cuadro 11.8
Meta alcanzada del indicador a diciembre de 2015

Código indicador	Meta 2012-2015	Acumulado meta 2012-2014	Meta 2015	Acumulado meta a diciembre 31 de 2015
31010020008	1	1	1	1

La estrategia de Información, Educación y Comunicación (IEC) es una metodología de intervención en lo social de uso común en la comunicación para el desarrollo y la movilización. Permite la construcción colectiva que combinan los saberes de los adultos mayores, con las expectativas de la comunidad en general que se deseen interpelar; reconociendo éstas como interlocutoras válidas y generando en ellas opinión pública capaz de permitirles una apropiación crítica y reflexiva de contenidos, herramientas y demás recursos educativos, organizativos y movilizadores. Todo esto hacia una cultura de envejecimiento exitoso,

reactivando su participación dentro de la sociedad y rompiendo los estereotipos negativos que sobre el concepto de vejez aún prevalece principalmente en los niños y jóvenes.

La Secretaría de Desarrollo Territorial y Bienestar Social, a través del Eje Temático Adulto Mayor, tiene como objetivo general promover la integración social de los adultos mayores (personas de 60 años en adelante), Para ello busca mejorar su calidad de vida, impulsando la socialización, la recreación, la formación y la participación social. Así mismo, se busca fortalecer una mejor relación entre las diferentes generaciones, en donde a través del intercambio de saberes y experiencias, los Adultos Mayores logren reactivar su participación dentro de la sociedad y romper estereotipos negativos que sobre el concepto de vejez aún prevalece principalmente en los niños y jóvenes.

Para el caso de la Imagen negativa que tiene la comunidad en general hacia la vejez, que no permite el cambio de paradigma social con relación a la edad y el envejecimiento, lo que se trata es de dirigir la comunicación hacia la sensibilización, reflexión y al conocimiento de medidas de promoción y a la educación para buscar el cambio de comportamiento de las personas.

Para el cumplimiento de esta meta, se plantea el proyecto 07044621 denominado Implementación de una estrategia IEC de saberes con adultos mayores en el municipio de Santiago de Cali.

El proyecto a cote 31 de diciembre se encuentra ejecutado con un porcentaje del 90% de la meta física.

Indicador: Atención integral al adulto mayor con enfoque diferencial.

Cuadro 11.9
Meta alcanzada del indicador a diciembre de 2015

Código indicador	Meta 2012-2015	Acumulado meta 2012-2014	Meta 2015	Acumulado meta a diciembre 31 de 2015
31010020009	19.645	5.692	5.290	5.290

Para el desarrollo de acciones de intervención con enfoque diferencial, se descentralizó la atención teniendo como valor agregado en todos los CALI'S y zona rural del municipio, ya que se requería en primera instancia una lectura de la realidad con el fin de hacer visibles las formas de discriminación contra la población adulto mayor. Al igual tomar en cuenta dicho análisis para brindar adecuada atención y protección de los derechos de la población. Esto teniendo en cuenta que el enfoque diferencial juega un papel importante como herramienta que debe manejar toda persona que atiende a la población, la razón de ello la encontramos al entender en el análisis que el enfoque diferencial nos permite:

Es importante visibilizar por medio de esta atención, el recrudecimiento de la violencia y violación de los derechos humanos en forma sistemática hacia los adultos mayores, población y grupo considerado histórica y culturalmente con criterios discriminatorios.

Evidenciar la necesidad de fortalecer la formulación y ajuste del proyecto de política pública con enfoque de derechos.

Señalar las dificultades y resistencias para reconocer las asimetrías, desigualdades, vulnerabilidad y necesidades de las poblaciones consideradas como diferentes.

En la atención también se dio a conocer la normatividad vigente para la población adulto mayor.

La población atendida para la ejecución de este indicador corresponde a diferentes enfoques como son: Enfoque Diferencial y Género, Diferencial y Enfoque Étnico, población en Situación de Discapacidad, población en situación de desplazamiento, ciudadanos-as habitantes de calle.

BP 07044652. Capacitación en manejo y cuidado del adulto mayor de la comuna 3 de Santiago de Cali. Este proyecto fue ejecutado el 100%, mediante contrato No. 316-2015, Fundación Avanzar Social, logrando dar cumplimiento a la meta de producto del proyecto establecida correspondiente 150 Adultos mayores capacitados y el diseño e impresión de 1.180 piezas de comunicación gráfica.

BP 07044654. Capacitación en artes y oficios a adultos mayores de la comuna 7 de Santiago de Cali. Mediante contrato No. contrato No. 602 – 2015, con la Asociación Departamental de Obras Sociales – ADOS, se dio cumplimiento en atender a 180 adultos mayores, lo cual representa el 100% de la meta programada.

BP 07044640. Capacitación para la ocupación del tiempo libre del adulto mayor de la comuna 13 de Santiago de Cali. Este proyecto se ejecutó 100%, mediante Contrato No. 342-2015, con la Fundación Centro Especializado de Superación, Apoyo y Rehabilitación "FUNDACESAR".

La población atendida corresponde a 360 personas, de los cuales 180 adultos mayores se capacitaron en las siguientes artes y oficios: Danzas folklóricas, Pintura, Cerámica, Bordado Líquido, Pirograbado, Artesanías en Metal, Artesanías en Madera, Artesanías en Cabuya y en pintura madera; como también 180 cuidadores del adulto mayor en conocimientos técnicos de asistencia e higiene y en hábitos de manipulación de alimentos y en prácticas psicosociales.

BP 070446648. Capacitación en manejo y cuidado del adulto mayor de la comuna 18 de Santiago de Cali. En cumplimiento a la ejecución de este proyecto se celebró contrato con la Fundación Gerontosalud. Contrato No. 341 -2015, mediante el cual se cumplió al 100% con la meta propuesta de capacitar a 50 cuidadores para que mejoren los conocimientos en manejo y cuidado del adulto mayor.

BP 07044611. Asistencia a adultos mayores con enfoque diferencial habitantes de las comunas TIOS de Santiago de Cali.

El proyecto se ejecutó el 100%, se Atendieron 1500 adultos mayores con enfoque diferencial y 4.550 adultos mayores en el programa Colombia Mayor.

Se Suministraron 200 servicios funerarios, mediante Contrato 678-2015, consorcio exequial, el cual finaliza en abril de 2016.

Indicador: Atención a personas con discapacidad y sus familias.

Cuadro 11.10
Meta alcanzada del indicador a diciembre de 2015

Código indicador	Meta 2012-2015	Acumulado meta 2012-2014	Meta 2015	Acumulado meta a diciembre 31 de 2015
31010020010	1.155	920	180	180

BP. 070044641. “Capacitación a personas con discapacidad de la comuna 13 de Santiago de Cali, cuyo objeto es capacitar a 120 personas con discapacidad, sus familias y/o cuidadores de la Comuna 13 de Cali en talleres de aceptación y adaptación, taller integración familiar, escolar y laboral, taller de habilidades sociales, taller de sexualidad y bullying, taller de orientación y movilidad.

La ejecución de este proyecto fue del 100%, mediante Contrato No. 337-2015, con la Fundación Promoción y Gestión Social.

BP 07044642. Capacitación a población con discapacidad de la comuna 14 de Santiago de Cali, cuyo objeto es capacitar a 60 personas con discapacidad de la comuna 14 de Cali en la elaboración de productos de aseo, en buenas prácticas manufactureras (BPM), desarrollo humano, emprendimiento, plan de negocios y estrategias de comercialización.

El proyecto fue ejecutado en un 100%, mediante Contrato No. 337-2015 a nombre de la Fundación Promoción y Gestión Social.

11.1.1.3Programa 1.1.4: Competencias Laborales.

Indicador: Mujeres cabeza de hogar vinculadas a programas de capacitación para el trabajo y emprendimiento con enfoque diferencial.

Cuadro 11.11
Meta alcanzada del indicador a diciembre de 2015

Código indicador	Meta 2012-2015	Acumulado meta 2012-2014	Meta 2015	Acumulado meta a diciembre 31 de 2015
31010040001	3500	350	2750	2750

En este programa para dar cumplimiento a esta meta en la vigencia 2015 se realizaron los siguientes proyectos:

BP. 07044627, Se ejecutó el proyecto denominado: “Capacitación técnica complementaria para generación de ingresos de las mujeres del Municipio de Santiago de Cali”, proyecto ejecutado al 100% a diciembre 31 de 2015, el cual benefició a 700 mujeres, mediante convenio de asociación entre la Alcaldía de Santiago de Cali con la Fundación Social Singer Maquinas ONG Internacional

BP. 44684. Proyecto denominado “Capacitación en artes y oficios a Mujeres de las comunas TIO de Santiago de Cali”, ejecutado al 100% mediante convenio de asociación entre la Alcaldía de Santiago de Cali con la Asociación ADOS. La población beneficiada en el marco de este proyecto corresponde a 1.100 mujeres.

BP. 44631. Se ejecutó al 100% el proyecto denominado “Capacitación técnica para el trabajo a mujeres de la comuna 1 de Santiago de Cali”, mediante contrato suscrito con la Asociación Hábitat Humana. La población beneficiada en el marco de este proyecto corresponde a 60 mujeres.

BP 44629. Capacitación en el modelo bankomunal a la población vulnerable del municipio de Santiago de Cali. Este proyecto fue ejecutado al 100% mediante convenio de asociación con la Fundación Corona y Cedecur. La población beneficiada corresponde a 760 personas.

- Indicador: Jóvenes vinculados a programas de capacitación para el trabajo y emprendimiento con enfoque diferencial.

Cuadro 11.12
Meta alcanzada del indicador a diciembre de 2015

Código indicador	Meta 2012-2015	Acumulado meta 2012-2014	Meta 2015	Acumulado meta a diciembre 31 de 2015
31010040002	2000	603	3345	1245

BP 07044677, denominado “Fortalecimiento para las capacidades empresariales de mujeres cabeza de hogar de las comunas TIO de Santiago de Cali”, por el cual se beneficiaron 170 mujeres, terminó ejecución al 100% por la Fundación Tecnológica Autónoma del Pacífico.

Desde comienzos del año 2015 se realizaron visitas a mujeres con unidades productivas correspondientes a las Comunas TIO 1, 3, 6, 7, 13, 14, 15, 16, 18, 20 y 21, con el objetivo de realizar selección de beneficiarias del proyecto.

BP 44659. Proyecto denominado “Capacitación técnica para el trabajo a jóvenes de la comuna 7 de Santiago de Cal”. Este proyecto se ejecutó el 100%, mediante contrato No. 606 – 2015, con la Fundación Tecnológica, Autónoma del Pacífico, beneficiando a 125 jóvenes de la comuna 7 , a través de capacitaciones en autoestima y proyecto de vida, competencias para

la convivencia, la empleabilidad y el emprendimiento, máquina plana, máquina fileteadora, modistería y culinaria.

BP 44599. “Capacitación en competencias laborales y emprendimiento a jóvenes de las comunas TIO del municipio de Santiago de Cali”.

Durante el periodo octubre – diciembre se completa al 100% el proceso de socialización, divulgación, convocatoria y selección de los participantes a procesos de formación para el trabajo

Elaboración y ajuste de los valores del presupuesto de la ficha del proyecto del plan Jarillón para el año 2015 y realización de los proyectos con sus presupuestos comprometidos en vivencias futuras por valor de 18 mil quinientos millones de pesos hasta el año 2018. Este proceso administrativo ha requerido de igual manera desarrollar un seguimiento del estado del proceso de aprobación de los recursos con la oficina de planeación de la secretaría, con la oficina de planeación municipal, con la oficina jurídica de la secretaria y con el consejo municipal.

En el periodo octubre – diciembre se completan 12 Informes de gestión de alianzas y cooperación intersectorial e institucional, siendo alcanzada el 100% de la meta propuesta.

Los informes de gestión de alianzas de cooperación intersectorial describen los avances del proceso adelantado por la SDTBS en la ejecución de los convenios con CDP del cuero y con Centro de Capacitación Don Bosco, así como la participación de otros actores institucionales y comunitarios en dicho proceso. Entre los actores con quienes se ha trabajado de la mano en este último trimestre del año destacamos a la Corporación para la Recreación Popular, la Secretaría de Vivienda, la Oficina del Plan Jarillón, la empresa de transporte Coomoepal con el bus interactivo, la planta de tratamiento de aguas residuales de Emcali, la Policía Comunitaria, la Policía de infancia y adolescencia, la cruz roja, la defensa civil, Comfandi con el Centro de Desarrollo Infantil El Paraíso y diversos grupos artísticos de las comunidades donde fueron operados los proyectos

1.7 En el mes de diciembre se completan 48 informes del proceso de atención directa a la población realizado por los cuatro orientadores del plan Jarillón (100%).

La labor de los cuatro auxiliares administrativos de la Secretaría de Desarrollo Territorial y bienestar Social se ejecuta en la Oficina del Plan Jarillón Cali; estos fueron vinculados en el segundo semestre del año como auxiliares administrativos.

Los auxiliares administrativos cumplen funciones en el marco del Proyecto Plan Jarillón Cali en tres niveles: 1-apoyo en la oficina archivo para la custodia y manejo de documentos de las carpetas de las familias beneficiadas por el Plan Jarillón Cali; 2-orientación a la comunidad del Plan Jarillón a través del funcionamiento permanente del Servicio de Atención a la Comunidad SAC, los cuales están ubicados en los Cali 7 y 21 y en las oficinas centrales del Plan Jarillón Cali; 3-trabajo de campo especialmente en los territorios de reubicación con el propósito de acompañar jornadas de verificación de las familias, información a la comunidad de los objetivos del proyecto, recolección de documentos apoyo en talleres y jornadas preventivas con las familias.

De igual modo los auxiliares administrativos durante el tercer trimestre del año han apoyado jornadas de promoción de la convivencia familiar, jornadas del mes de la juventud en Octubre y han participado en el apoyo logístico de salidas y eventos programados por la Secretaria de Desarrollo Territorial y Bienestar Social de acuerdo a sus competencias.

BP 44689: Durante el primer trimestre se concluyó la fase de diseño del proyecto Capacitación para el Fortalecimiento Empresarial y Laboral a Reubicados del Plan Jarillón diseñado para 1.100 jóvenes y sus familias; Se proyecta para el segundo semestre el convenio con el operador, para dar inicio a la fase de implementación con jóvenes de las comunas 6, 7, 13, 15, y 21. En este proceso de elaboración y ajuste de la ficha del Proyecto se realizaron reuniones de trabajo con Equipos de planeación municipal, Oficina de Planeación de la Secretaria de Desarrollo Territorial y Bienestar Social –SDTBS-, Equipo Socio económico del plan Jarillón Cali –PJC-, Equipo del eje de Familia, niñez y juventudes de la SDTBS, Equipo de Gestión integrada de proyectos –GIP-, profesionales directivos del Centro de Formación Don Bosco, profesores Sena, entre otros. De igual manera se ha consultado documentos sobre la normatividad del emprendimiento; y se ha hecho una revisión documental nacional e internacional sobre avances en estas áreas.

Durante el segundo semestre de 2015 se desarrollaron las siguientes actividades:

- Capacitación en oficios a 1,066 personas beneficiarias del PJC, en convenio con el CDP del cuero, la Fundación SINGER y el Centro de Capacitación Don Bosco
- Capacitación empresarial y fortalecimiento social a 500 emprendedores
- Acompañamiento para la elaboración de 410 planes de negocio de los emprendedores resultantes de la capacitación en oficios y empresarial
- 1225 personas fortalecidas en procesos de promoción de la convivencia pacífica.

Para el desarrollo de estas actividades el equipo de profesionales de las áreas empresarial y social contratado por la SDTBS desarrolló las pautas metodológicas para la formación empresarial y fortalecimiento social. Quedando como resultado de esto, 8 módulos empresariales y 8 módulos de fortalecimiento social en etapa de prueba y ajustes.

Adicionalmente, se formuló un proyecto para el reasentamiento de negocios presentes en la zona de intervención del PJC, con el fin de mitigar el impacto negativo producido a estos negocios, mediante la construcción de espacios propicios y en sitios adecuados para el desarrollo de estas actividades.

Durante el periodo octubre – diciembre se superó el 100% de la meta logrando capacitar a 500 jóvenes y sus familias en Proyecto de Vida; esta labor fue adelantada por profesionales del Equipo social del Plan Jarillón Cali adscritos a la Secretaria de Desarrollo Territorial y Bienestar Social.

La estrategia metodológica de intervención psicosocial con las personas y las familias reasentadas por el PJA (principalmente jóvenes y adultos vinculados en procesos de capacitación para el trabajo y el emprendimiento) fue diseñada por el Equipo Psicosocial de la Secretaría de desarrollo Territorial y Bienestar Social. La estrategia de acompañamiento social y económico explicita en un documento los lineamientos conceptuales de la Secretaria de Desarrollo Territorial y Bienestar Social que son construidos desde la perspectiva de género y de los derechos humanos, con marcado acento en el trabajo entre pares, en la reflexión, en

el reconocimiento de la diversidad cultural como factor de relacionamiento y de generación de prácticas sociales en favor de la construcción de procesos de participación, organización y convivencia democrática en sus comunidades.

Los temas abordados fueron fortalecimiento del tejido social, habilidades parentales, construcción de planes de vida, auto-reconocimiento como emprendedor/a y desarrollo de confianza, acciones colectivas de gestión de la convivencia entre las familias, niños y jóvenes. De igual manera se desarrollan acciones encaminadas a conformar grupos de familias de emprendedores mediante encuentros lúdicos, reuniones, foros y talleres

Ejecutar una estrategia de atención Psicosocial (100%).

Durante el último trimestre del 2015 se culmina el contenido del proceso de acompañamiento psicosocial a 1.225 personas de las familias reubicadas del Plan Jarillón en los territorios de Río Cauca, Llano verde y Potrero Grande, tal y como se tenía previsto.

Esta meta fue lograda mediante la atención, capacitación, visitas domiciliarias y participación en acciones colectivas con 1.225 personas de las comunidades del Plan Jarillón, que corresponden a 400 familias en proceso de; la participación fue creciente en el último trimestre en la medida en que las personas fueron mostrando mayor interés en participar a medida que se llevaba a cabo el proceso.

Acciones:

Fortalecimiento del tejido Social: Se realizaron encuentros con las familias inscritas en el proceso durante este trimestre para trabajar los módulos proyectados en la estrategia que correspondían a Pautas y Practicas de Crianza, Liderazgo y participación, Rutas de atención, elaboración de plan familiar y conformación de redes de apoyo. Estos temas y espacios permitían el fortalecimiento del tejido social con la comunidad, ya que a través de los talleres se logra llevar a los participantes a la reflexión.

Conformación de grupos de familias: Durante este trimestre se trabajó con las familias inscritas en “la importancia de la conformación de grupos “como medio para replicar la información y los aprendizajes en convivencia social logrados durante el proceso, también se les explicó que estos grupos sirven como orientadores para el resto de la comunidad, en los tres territorios.

Elaboración pre y pos del estado de los hogares: Durante toda la intervención se ha logrado identificar cual es el estado de manera general de los hogares reasentados, inicialmente se encontró que muchos hogares requerían oportunidades laborales y consecución de recursos, que les permitiera mejorar la calidad de vida.

También se encontró que en algunos casos se tenían problemas de convivencia tanto al interior de las familias, como al exterior reflejando estas problemáticas en su comunidad.

A través de toda la estrategia de plan Jarillón se ha logrado capacitar a la comunidad y permitir que tengan mayores oportunidades laborales y llevar a la reflexión a las familias sobre las problemáticas que los aquejan como drogadicción de algún miembro, problemas de comunicación, cuidado de las zonas verdes, cuidado de la convivencia comunitaria, entre otros.

Planes familiares: Se realizaron 172 planes familiares con los participantes de los tres territorios, esto con el objetivo de que ellos reflexionaran sobre las metas que tienen en común con sus familias y que deben hacer para cumplir esas metas o sueños.

Gestión y apoyo de la organización comunitaria: Para este último trimestre el equipo psicosocial logró el objetivo de acompañar institucionalmente a las familias para el fortalecimiento del tejido social protector a través de la conformación de grupos de familias en los territorios, es decir a que actores sociales con interés de trabajar con y para su comunidad se organicen en función de la co-responsabilidad que asumen como familias en la búsqueda activa de la oferta institucional que llega a los territorios; en esto especialmente las familias del PJC han contado tanto con el acompañamiento de un equipo psicosocial, la estrategia de crear redes de familiares desarrollada y por parte del Equipo socioeconómico con la promoción de capacidades laborales y nuevos modos de producción que contribuyan a mejorar ingresos en la población económicamente activa y ayudar a identificar y reducir los patrones que motivaron la búsqueda de asentamiento.

Integración de la oferta institucional de la SDTBS en las comunidades: Durante este trimestre en los territorios PJC se identificaron varias ofertas institucionales, las cuales fueron aprovechadas por nuestras familias. Se contó con la participación de niños, niñas y adolescentes en los procesos que adelanta el equipo de niñez en el tema de derecho de los niños, niñas y adolescentes, igualmente, se consolidó la conformación de un grupo de adulto mayor, todo gestionado y organizado por miembros de la comunidad.

Acciones colectivas de gestión de la convivencia entre las familias, niños y jóvenes. en: Río Cauca, Llano Verde, Potrero Grande: Las acciones colectivas de gestión de la convivencia en los territorios donde se encuentran las familias pertenecientes al plan Jarillón de Cali, en este trimestre se vio representada en jornadas de recuperación de puntos crónicos (Escombreras y tiraderos de basura informales). Otra acción colectiva de gestión se realizó con la visita a la planta de tratamiento de agua ubicada en el barrio los cristales, donde niños, niñas y adolescentes se comprometieron a replicar en sus comunidades las lecciones aprendidas en cuanto al uso racional del agua por lo que se convirtieron en guardianes del agua.

Apoyo en el territorio a los procesos de caracterización Poblacional: En este punto, se ha apoyado en el territorio los procesos de caracterización Poblacional, con la muestra que tomó el equipo que intervino en cada territorio (120 familias), lo cual nos permitió entre otras cosas identificar los temas a tratar en los módulos temáticos y tener una idea de cómo se encontraban nuestras familias al momento de iniciar el acompañamiento.

BP 07044655. Denominado “Capacitación técnica para el trabajo a jóvenes de la comuna 16 de Santiago de Cali”. Ejecutado con FUNITEC mediante contrato No. 666 – 2015, se beneficiaron con este proyecto 250 jóvenes mediante la capacitación en arte y oficios como son: en tarjetería y filigrana, en obra blanca, elaboración de cuadros 3D, artesanías y porcelanicron, informática y redes y en mantenimiento preventivo y correctivo de computadores.

BP 07044747, Proyecto denominado “Capacitación para el trabajo a jóvenes habitantes en la ladera de Santiago de Cali. Proyecto ejecutado el 100%, con la FUNDACION PARA EL DESARROLLO SOCIAL Y LA INVESTIGACION AGRICOLA (FUNDESIA), se beneficiaron con este proyecto 300 jóvenes, de la de la comuna 18 y del Corregimiento La Buitrera.

Indicador: Personas con discapacidad beneficiadas por el Banco de Ayudas Técnicas.

Cuadro 11.13
Meta alcanzada del indicador a diciembre de 2015

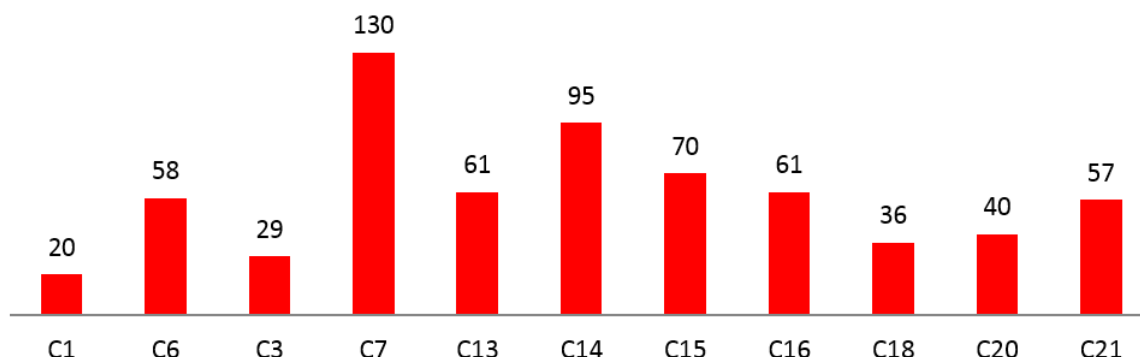
Código indicador	Meta 2012-2015	Acumulado meta 2012-2014	Meta 2015	Acumulado meta a diciembre 31 de 2015
31010040004	1000	625	265	657

El proyecto tuvo asociada a su ejecución un proyecto: BP 07044606.

BP 07044606 – “Dotación del banco de ayudas técnicas para la atención a personas con discapacidad de las comunas TIOS de Santiago de Cali”, mediante el cual se apoyo a la población con discapacidad mediante el suministro de sillas de ruedas, bastones y kits para invidentes. Ejecutado a través de contrato número 313 – 2015, suscrito con Soluciones Ortopédicas Sajara. Con la ejecución de este proyecto se da cumplimiento al 100% de la meta establecida en el plan de desarrollo 2012-2015.

Con la ejecución del proyecto BP 07044606 se entregaron 657 ayudas técnicas.

Grafica 11.4 MUNICIPIO SANTIAGO DE CALI
SECRETARIA DE DESARROLLO TERRITORIAL Y BIENESTAR SOCIAL
AYUDAS TECNICIAS ENTREGADAS COMUNAS TIO`S 2015



Se entrega mayor número de ayudas técnicas debido a la demanda; la cual se cubrió con el otro proyecto de dotación para toda la ciudad.

Indicador: Implementar un programa de capacitación en emprendimiento para la población con discapacidad Y carretilleros.

Cuadro 11.14
Metal alcanzada del indicador a diciembre de 2015

Código indicador	Meta 2012-2015	Acumulado meta 2012-2014	Meta 2015	Acumulado meta a diciembre 31 de 2015
31010040005	2	1	1	1

La meta tiene asociada a su ejecución cuatro (4) proyectos: BP 07044649. BP 07044619, BP 07044671 y BP 07044696.

BP 07044649 – “Capacitación en competencias y capacidades para el trabajo a personas con discapacidad de la comuna 7 de Santiago de Cali”, mediante el cual se ofreció capacitación en ofimática, logística, repostería y lácteos y artes. Se capacitaron en total 106 personas. El proyecto se ejecutó a través de contrato número 336 – 2015, suscrito con la Fundación Promoción y Gestión Social. El proyecto se ejecutó el 100%.

BP 07044619 – “Implementación de un programa de emprendimiento a población con discapacidad y carretilleros del municipio de Santiago de Cali”, mediante el cual se actualizó la base de datos, se mejoraron las competencias de 100 personas en situación de discapacidad y se fortalecieron sus unidades productivas. Ejecutado mediante contrato número 652 – 2015, suscrito con Consorcio Inclusión. Este contrato se ejecutó en el 100%.

BP 07044671 – “Apoyo reconversión laboral población carretillera en el marco del plan de sustitución VTA Santiago de Cali”, mediante el cual se brindó capacitación en artes y oficios a 170 personas y el fortalecimiento a 85 iniciativas productivas, ejecutado a través de convenio número 27-021-2015, suscrito con CEDECUR.

BP 07044696 – “Capacitación para la empleabilidad a personas con discapacidad en el municipio de Santiago de Cali”, recursos adicionados por la estrategia TIOS. Proyecto ejecutado mediante el convenio número 27-018-2015, suscrito con la Fundación Internacional María Luisa de Moreno, con quien se adelantaron 20 campañas y actividades lúdico pedagógicas orientadas a integrar las PCD con la comunidad y las instituciones, se diseñó e implementó una estrategia de comunicación en medios en torno al reconocimiento de las habilidades de las PCD, se fortalecieron las competencias y habilidades de 320 PCD para favorecer su inserción laboral acorde a las demandas del mercado local y se vincularon a 70 PCD en el mercado laboral.

11.1.2 Componente 1.2: Entornos Para la Vida.

11.1.2.1 Programa 1.2.1: Hábitat con Calidad.

Indicador: Equipamientos comunitarios (Sedes comunales, Casas de la cultura, escenarios deportivos) con mantenimiento.

Cuadro 11.15
Metal alcanzada del indicador a diciembre de 2015

Código indicador	Meta 2012-2015	Acumulado meta 2012-2014	Meta 2015	Acumulado meta a diciembre 31 de 2015
31020010005	40	24	36	0

Para el desarrollo de la meta la Dependencia contó con 12 proyectos, siendo 11 de situado fiscal y uno por Dependencia:

- ✓ 24041439 "Adecuación sedes comunales comuna 1 de la ciudad de Cali" para realizar intervención en las sedes comunales La Legua, Urbanización Aguacatal, Terrón Colorado I y Vista Hermosa, proyecto en proceso de contratación.
- ✓ 24044544 "Adecuación de sedes comunales de la comuna 7 de Santiago de Cali" para la adecuación y mantenimiento de la sede comunal Andrés Sanín.
- ✓ 24044545 "Mejoramiento sedes comunales de la comuna 14 de Santiago de Cali" para el mejoramiento de las sedes comunales Alirio Mora, Las Orquídeas y Alfonso Bonilla Aragón – Sector Gabriela Mistral.
- ✓ 24041378 "Mejoramiento de espacios comunitarios de la comuna 18 del municipio de Santiago de Cali" para el mejoramiento de la Sedes Comunales El Jardín, Lourdes, Alto Nápoles y el edificio el Danubio.
- ✓ 24044567 "Mantenimiento sedes comunales comuna 20 de Santiago de Cali" para realizar intervención en las sedes comunales Alberto Lleras Camargo, La Sultana, El Cortijo y Siloé.
- ✓ 24038799 "Mantenimiento sedes comunales comuna 13, municipio de Santiago de Cali" para realizar intervención en la sede comunal El Vergel.
- ✓ 24041366 "Mejoramiento de la sede comunal comuna 7 del municipio de Santiago de Cali" para la adecuación y mantenimiento de la sede comunal Las Veraneras.
- ✓ 24041370 "Mejoramiento de las sedes comunales de la comuna 6 del municipio de Santiago de Cali" para realizar adecuación y mantenimiento a las sedes comunales San Luis I, Oasis de Comfandi, Petecuy III, Guaduales, San Luis II, Comfenalco y Paso del Comercio.
- ✓ 24041453 Adecuación y mantenimiento del C.A.L.I. 21 municipio de Santiago de Cali" para realizar intervención en el CALI 21.
- ✓ 24044537 "Mantenimiento y equipamiento comunitario público en la comuna 3 de Santiago de Cali" con el cual se realiza intervención en las sedes comunales de los Barrio Nacional y al Centro de Múltiple San Antonio.

- ✓ 24044560 "Mantenimiento equipamientos comunitarios públicos de la comuna 16 de Santiago de Cali" para la intervención en el Comedor Juan XXIII.
- ✓ 24044682 "Adecuación de equipamiento comunitario en el municipio de Santiago de Cali" con recursos de Dependencia para la estructuración de estudios y diseños y trámite de licencias para la construcción del Centro de Desarrollo Comunitario en Llano Verde y la adecuación y mantenimiento de los tertuladeros del adulto mayor de la Flora I y El Bosque y la adecuación del Edificio El Danubio.

Indicador: Mejoramiento la infraestructura física del Centro de Administración Local Integrado - CALI, en las comunas 7, 13,15 y 18.

Cuadro 11.16
Meta alcanzada del indicador a diciembre de 2015

Código indicador	Meta 2012-2015	Acumulado meta 2012-2014	Meta 2015	Acumulado meta a diciembre 31 de 2015
31020010011	4	1	1	0

Para el desarrollo de la meta, la Dependencia cuenta con 3 proyectos, dos de situado fiscal y uno por Dependencia:

- ✓ 24044690 "Construcción CALI piloto en la comuna 13 de Santiago de Cali" éste proyecto no se puede ejecutar dado que no se pudo obtener a nombre del Municipio el lote en el cual la comunidad quería desarrollar el proyecto. Los recursos fueron ya bloqueados por parte del DAHM.
- ✓ 24041441 "Adecuación y equipamiento del Cali 7 comuna 7 del municipio de Santiago de Cali" recursos de vigencias anteriores no ejecutados.
- ✓ 24041451 "Construcción y adecuación de las instalaciones del centro de administración local integrado de la comuna 13 de Santiago de Cali".

11.2 Línea 2. CaliDa: Bienestar para Todos.

11.2.1 Componente 2.2: Cali Vital.

11.2.1.1 Programa 2.2.4: Seguridad Alimentaria.

Este programa está orientado a la generación de acciones interinstitucionales, intersectoriales y de articulación social que permitan garantizar a la población caleña el derecho a la alimentación y el mejoramiento de las condiciones de seguridad alimentaria y nutricional, mediante la intervención en los diferentes ejes propuestos por la Política Nacional y Municipal de Seguridad Alimentaria: disponibilidad de alimentos, acceso a los alimentos, consumo adecuado suficiente, calidad e inocuidad y utilización biológica.

Indicador: Pequeños productores de los corregimientos con asistencia técnica para la producción de sistemas agrarios sostenibles.

Cuadro 11.17
Metal alcanzada del indicador a diciembre de 2015

Código indicador	Meta 2012-2015	Acumulado meta 2012-2014	Meta 2015	Acumulado meta a diciembre 31 de 2015
32020040001	1000	1343	650	650

La meta tuvo asociada a su ejecución dos (2) proyectos: uno de Situado Fiscal Territorial, BP 14044660 y otro por dependencia BP 14041467.

BP 14044660 – “Asistencia técnica directa rural para la implementación de unidades agropecuarias sostenibles en el corregimiento Hormiguero del municipio de Santiago de Cali”, mediante el cual se atendieron 50 personas en manejo y producción frutícola, implementación y manejo de unidades pecuarias, se les asistió técnicamente en modelo asociativo empresarial y en procesos de organización y participación comunitaria. Proyecto ejecutado mediante contrato número 326-2015, suscrito con la Fundación Social Humanismo en social “Funsohuma”.

BP 14041467 – “Asistencia técnica directa rural en sistemas agrarios sostenibles a pequeños y medianos productores de los 15 corregimientos del municipio de Santiago de Cali”, ejecutado mediante contrato número 700-2015, suscrito con Almacén Agropecuario de la Sabana. A través de éste se brindó orientación y asesoramiento a 600 pequeños productores rurales que permitieron el mejoramiento de los procesos productivos en aspectos como:

- Aprovechamiento de la producción agrícola para el autoconsumo.
- Sanidad Vegetal
- Proceso productivo agrícola general.

Indicador: Formulación de la Política Pública de Seguridad Alimentaria.

Cuadro 11.18
Metal alcanzada del indicador a diciembre de 2015

Código indicador	Meta 2012-2015	Acumulado meta 2012-2014	Meta 2015	Acumulado meta a diciembre 31 de 2015
32020040005	50%	20%	30%	15%

Para el cumplimiento de la meta se ejecutó el proyecto de dependencia BP 14044610 “Formulación de la política pública de seguridad alimentaria y nutricional del municipio de Santiago de Cali”, a diciembre 2015. Pendiente socializar el documento con algunos actores, como son: Plazas de Mercado, Comunidad Rural y Superficies, socializar el avance con los diferentes actores comunitarios y obtener la viabilidad por parte de la Dirección Jurídica de la Alcaldía, el Departamento Administrativo de Planeación Municipal y el Departamento Administrativo de Hacienda Municipal.

11.2.2 Componente 2.3: Cali, un territorio que avanza hacia el desarrollo social.

11.2.2.1 Programa 2.3.2: Promoción, Prevención y Atención a Infancia, Adolescencia, Juventud.

Indicador: Niños, Niñas, Adolescentes y Jóvenes hasta los 17 años (NNAJ) atendidos integralmente con enfoque psicosocial en los hogares de paso.

Cuadro 11.19
Meta alcanzada del indicador a diciembre de 2015

Código indicador	Meta 2012-2015	Acumulado meta 2012-2014	Meta 2015	Acumulado meta a diciembre 31 de 2015
32030020003	8000	4289	1630	1630

La meta tuvo asociado a su ejecución un proyecto BP 44504 “Fortalecimiento al hogar de paso de Niños, Niñas y Adolescentes del Municipio de Santiago de Cali”, mediante el cual se atendió a 1630 Niños, Niñas y Adolescentes con sus derechos vulnerados, amenazados o inobservados, quienes fueron remitidos por las autoridades competentes. Se les brindó protección y atención integral, que implica atención en las diferentes áreas de derecho (existencia, desarrollo, protección y ciudadanía), brindándoles alojamiento, alimentación, vestuario, cuidado, valoración médica, nutricional y odontológica inicial, elementos de aseo personal, participación en actividades lúdicas, deportivas, culturales y recreativas, atención psicosocial, gestión para la atención en salud requerida. Suscrito con ONG Crecer en Familia.

Los niños, niñas y adolescentes atendidos en su mayoría corresponden al ciclo vital de adolescencia, predomina el género femenino, la etnia mestizo y afrodescendiente en la población atendida. En su mayoría son de las comunas 15, 13, 14, 2 y 3 respectivamente, y han ingresado a los hogares de paso, principalmente por las siguientes vulneraciones: falta temporal de adulto responsable, maltrato físico y psicológico, abandono y negligencia, evasión domiciliaria, evasión institucional, amenaza a la integridad física, consumo de spa, problemas de comportamiento, violencia familiar. Aproximadamente el 4% de la población atendida presenta algún tipo de discapacidad, en su mayoría de tipo cognitiva y/o mental.

Indicador: Intervención a jóvenes a través de talleres vivenciales en aprendizaje experiencial para la transformación de imaginarios y prácticas en las comunas 4, 5, 8, 9, 10, 11, 12, 17 y 19.

Cuadro 11.20
Metal alcanzada del indicador a diciembre de 2015

Código indicador	Meta 2012-2015	Acumulado meta 2012-2014	Meta 2015	Acumulado meta a diciembre 31 de 2015
32030020010	1800	100	900	900

La meta tuvo asociada a su ejecución un proyecto por dependencia BP 07044661.

BP 07044661 - “Apoyo a las organizaciones juveniles para la transformación de imaginarios asociados a prácticas de consumo de sustancias psicoactivas, sexualidad y violencias en las comunas 2, 4, 5, 8, 9, 10, 11, 12, 17, 19 y 22 del municipio de Santiago de Cali” para comunas no TIO y que tiene como objetivo general consolidar espacios de organización juvenil por medio de una oferta institucional continua y estable que aporte en la transformación de creencias e imaginarios de adolescentes y jóvenes asociadas a prácticas de consumo de sustancias psicoactivas, prácticas en el desarrollo de la sexualidad y prácticas en las relaciones de pares ligadas a violencias.

Se dio cumplimiento a la meta con la intervención de jóvenes de las comunas 4, 5, 8, 9, 10, 11, 12, 17, 19 y en los corregimientos de la Buitrera y Montebello.

Indicador: Capacitación en el reconocimiento, la restitución y la promoción de sus derechos y deberes, en el marco de la política pública de primera infancia, infancia y adolescencia en las comunas 2, 4, 5, 8, 9, 10, 11, 12, 17, 19 y 22.

Cuadro 11.21
Metal alcanzada del indicador a diciembre de 2015

Código indicador	Meta 2012-2015	Acumulado meta 2012-2014	Meta 2015	Acumulado meta a diciembre 31 de 2015
32030020010	2200	100	600	627

Se dio cumplimiento a esta meta a través del proyecto BP 07044664, “Capacitación para el reconocimiento de los derechos de los niños, niñas y adolescentes de las comunas 2, 4, 5, 8, 9, 10, 11, 12, 17, 19 y 22 de Santiago de Cali”, comunas en las cuales se centró la atención en su mayoría en el primer semestre del año.

A continuación, se presenta la caracterización de la población atendida en el marco del proyecto.

Cuadro 11.22
Población atendida por territorio

Comunas	Beneficiada Población	Barrios
COMUNA 2	85	Villa Colombia, Evaristo García, bajo Menga, altos de Menga, Altos Normandía
COMUNA 4	55	Calima, Popular, La isla, Flora Industrial, Bueno Madrid
COMUNA 5	5	Chiminangos, Metropolitano, Andes
COMUNA 8	68	Las Américas, El trébol, Nueva base, El troncal, Villa Colombia, Santafé, La base, Municipal
COMUNA 9	83	Santa Mónica Benalcázar, Junín, Bretaña, Guayaquil, Alameda, Colseguros, Champagnat
COMUNA10	81	San judas, Cristóbal colon, El dorado, Conquistadores, Santo domingo, El Guabal, Antonio Nariño, Colseguros, Departamental, Oasis Pasoancho, Primero de mayo
COMUNA 11	43	San Pedro, Gran Colombia, La fortaleza, Independencia
COMUNA 12	59	Villanueva, Julio Rincón, Eduardo Santo, Saavedra Galindo

Cuadro 11.22
Población atendida por territorio

Comunas	Beneficiada Población	Barrios
COMUNA 17	78	Los samanes, Cañaverales, Samanes de Guadalupe, Cañaverales 3, 1 de Mayo, Bosques del Limonar, Caney, Limonar, Cañaverales 4, Ciudadela Comfandi
COMUNA 19	53	Cañaverales 4, Brisas del limonar, Gratamira, Camino Real, Niza, Santa Anita, Joaquín Borrero, Pampalinda, Alto Jordán, Buenos Aires, Cañaveralejo, Cuarto de Legua, El Lido, Tequendama, Champagnat, Santa Isabel, El Cedro, Bellavista
COMUNA 22	17	Valle del Lili

En cuanto a las acciones realizadas, cabe mencionar que, se realizaron seguimientos a los procesos adelantados en estos sectores de la ciudad; en los cuales se mantuvieron continuos diálogos con los agentes institucionales y con los niños, niñas y adolescentes con los que se desarrollaron procesos en el primer semestre, se les invitó a participar de las actividades desarrolladas por la Secretaria de Desarrollo Territorial y Bienestar Social. Así mismo, se realizó la elección de manera democrática del representante para el Consejo Participativo de niños, niñas y adolescentes.

11.2.2.2 Programa 2.3.3: Equidad de Género y Diversidad Sexual.

Indicador: Organizaciones de mujeres fortalecidas y apoyadas en sus iniciativas comunitarias.

Cuadro 11.23
Metal alcanzada del indicador a diciembre de 2015

Código indicador	Meta 2012-2015	Acumulado meta 2012-2014	Meta 2015	Acumulado meta a diciembre 31 de 2015
32030030001	250	147	40	40

Para dar cumplimiento a esta meta se ejecutó el proyecto BP 07044623.

BP 07044623 - “Fortalecimiento a las iniciativas comunitarias de las organizaciones de Mujeres del Municipio de Santiago de Cali”, beneficiando a 40 organizaciones de Mujeres. Por gestión se realizó carta de entendimiento entre la Secretaría de Desarrollo Territorial y Bienestar Social y el Centro de Innovación para la Industria de la Moda Arturo Tejada Cano.

Éstos últimos ejecutaron un proyecto en convenio con el Ministerio de Trabajo, con el fin de obtener una alianza y beneficiar 19 organizaciones de mujeres para fortalecerles y capacitarlas en diseño y confección y así mismo se fortalecieron las organizaciones de mujeres a través de la participación en la escuela de incidencia política (mesa de la comuna 1, comuna 3, comuna 16, comuna 14), 50 organizaciones de Mujeres en alianza con Colempresarias a través de la feria “La Trastienda”. Se ejecutó mediante contrato número 349 – 2015, suscrito con la Fundación Tecnológica Autónoma del Pacífico.

Indicador: Estrategia permanente de Información Educación y Comunicación (IEC) en el reconocimiento y fomento de acciones afirmativas para la diversidad sexual.

Cuadro 11.24
Metal alcanzada del indicador a diciembre de 2015

Código indicador	Meta 2012-2015	Acumulado meta 2012-2014	Meta 2015	Acumulado meta a diciembre 31 de 2015
32030030002	1	1	1	1

La estrategia de Información, Educación y Comunicación (IEC) se está ejecutando a través del proyecto BP 07044624 “Implementación de una estrategia IEC para el reconocimiento de la diversidad sexual en el municipio de Santiago de Cali”, mediante el cual se tiene como objetivo general brindar capacitación a 1150 personas de Santiago de Cali, incluyendo al sector poblacional LGBTI, con el fin de implementar una estrategia de información, educación y comunicación para el reconocimiento y auto reconocimiento de dicho sector.

Número total de personas beneficiadas en el año 2015 a 31 de diciembre de 2015: 2883 (directas e indirectas).

11.2.2.3 Programa 2.3.4: No violencia contra la mujer.

Indicador: Atención integral a Mujeres víctimas de violencia basada en género, familiar y sexual.

Cuadro 11.25
Meta alcanzada del indicador a diciembre de 2015

Código indicador	Meta 2012-2015	Acumulado meta 2012-2014	Meta 2015	Acumulado meta a diciembre 31 de 2015
32030040001	2000	2350	1300	1240

El cumplimiento de esta meta tuvo tres (3) proyectos: BP 07044680, BP 07044681 y BP 07044530.

BP 07044680 – “Apoyo al proceso de atención integral a mujeres víctimas de violencias basadas en género”, ejecutado a través de la Fundación Desarrollo Social y Organizacional Colombia “FUNDACION D.S.O. COLOMBIA”, contrato No. 224-2015.

BP 07044681 – “Asistencia y atención integral a las mujeres víctimas de violencia basadas en género, en el municipio de Santiago de Cali”, mediante el cual se brindó atención a esta población en las modalidades día y acogida durante todo el año, ejecutado mediante convenio número 27-001-2015, suscrito con la Fundación Paz y Bien. En ejecución

BP 07044530 – “Fortalecimiento al hogar de acogida para las mujeres víctimas de violencia en el municipio de Santiago de Cali”. Recursos de vigencias anteriores no ejecutados y adicionados al presupuesto de la vigencia 2015. El proyecto no fue ejecutado.

11.2.2.4 Programa 2.3.5: Diversidad Étnica y Racial.

Indicador: Personas de los grupos étnicos (Afros e indígenas), con fortalecimiento de las capacidades humanas y saberes ancestrales.

Cuadro 11.26
Meta alcanzada del indicador a diciembre de 2015

Código indicador	Meta 2012-2015	Acumulado meta 2012-2014	Meta 2015	Acumulado meta a diciembre 31 de 2015
32030050001	6000	1782	960	960

El cumplimiento de esta meta se realizó a través de la ejecución de tres (03) proyectos: BP 07044501, 07044525 y BP 07044685.

BP 07044501 – “Fortalecimiento de las capacidades humanas, empresariales y los saberes ancestrales de las comunidades negras, afrocolombianas, palenqueras y raizales del municipio de Santiago de Cali”. Ejecutado mediante contrato número 315 – 2015, suscrito con Corporación Centro Pastoral Afrocolombiana.

BP 07044525 – “Fortalecimiento de los saberes tradicionales indígenas para el mejoramiento de las labores y las económicas propias en el municipio de Santiago de Cali”.

BP 07044685 – “Asistencia técnica para el desarrollo humano y productivo de la población afro e indígena del municipio de Santiago de Cali”. Ejecutado mediante convenio número 27-008-2015, suscrito con la Corporación de Desarrollo Productivo del Cuero, Calzado y Marroquinería – CDP del Cuero. Dirigido a 240 jóvenes afrodescendientes y/o indígenas del Municipio de Santiago de Cali y brindando capacitación a 240 jóvenes para generar alternativas laborales.

11.2.2.5 Programa 2.3.6: Vejez con Dignidad.

Indicador: Adultos mayores atendidos integralmente con enfoque psicosocial.

Cuadro 11.27
Meta alcanzada del indicador a diciembre de 2015

Código indicador	Meta 2012-2015	Acumulado meta 2012-2014	Meta 2015	Acumulado meta a diciembre 31 de 2015
32030060001	1500	1177	595	572

Esta meta, se cumplió a través de tres (3) proyectos que son: BP 07044637, 07044534 y 07044678, cuyo avance es el siguiente:

BP 07044637 – “Capacitación para la ocupación del tiempo libre del adulto mayor de la comuna 11 de Santiago de Cali”. Ejecutado a través del Consorcio Adulto Mayor y Bienestar a través del contrato 411-2015. Se atendieron 125 adultos mayores, distribuidos en las siguientes temáticas, por grupos de 25 personas.

- Atención de 25 adultos mayores en terapia neuropsicológica
- Capacitación de 25 adultos mayores en decoración de camisetas
- Capacitación de 25 adultos mayores en Patchwork
- Capacitación de 25 adultos mayores en arreglos navideños
- Capacitación de 25 adultos mayores en educación física y nutrición

BP 07044534 – “Apoyo al adulto mayor a través de programas psicosociales en Santiago de Cali”. Fundación Centro Servicios Integrales Yanguas. Contrato 617-2015 y Corporación de Eventos Ferias y Espectáculos de Cali – Corfecali, contrato 579-2015. Atención psicosocial se brindó a 323 adultos mayores.

BP 07044678 – “Apoyo a la población mayor de alto nivel de vulnerabilidad e indigencia en el municipio de Santiago de Cali”. Programa para la prestación de servicios de protección a las personas mayores bajo la modalidad de larga estancia o albergue en el Hospital Geriátrico y Ancianato San Miguel, brindando atención básica integral y residencia a 147 adultos mayores, que se encuentren en estado de vulnerabilidad en el municipio de Santiago de Cali (Valle), distribuidos en las siguientes salas de la institución:

Cuadro 11.28
Población atendida por sala

Sala	Capacidad Instalada (No. de Adultos Mayores)
San Camilo	16
Santa Catalina	30
San José	45
Santa Luisa	56
TOTAL	147

Indicador: Espacios de atención integral para los adultos mayores (Centros día).

Cuadro 11.29
Meta alcanzada del indicador a diciembre de 2015

Código indicador	Meta 2012-2015	Acumulado meta 2012-2014	Meta 2015	Acumulado meta a diciembre 31 de 2015
32030060002	2	0	2	2

El cumplimiento de esta meta se alcanzó con la ejecución del proyecto BP 07044674 - “Implementación de un centro día para la atención integral del adulto mayor del municipio de Santiago de Cali”, mediante el cual se atendió a 472 adultos mayores en la modalidad de atención diurna “Centro Día o Centro Vida”; donde se les brindó un servicio gratuito para las personas mayores de los niveles I y II del Sisbén, de lunes a viernes, en jornada diurna, un programa psicosocial que contenía actividades orientadas al cuidado y bienestar del adulto mayor y se suministraron espacios favorables para las acciones de socialización, recreación, capacitación, la lúdica, productividad y desarrollo de sus proyectos de vida. Respondiendo así a los requerimientos de la Ley 1276 del 2009. Ejecutado mediante convenio 27-013-2015, suscrito con la Corporación para la Recreación Popular.

Cuadro 11.30
Atención de los Adultos Mayores en la modalidad de atención diurna

No.	Unidad		Comuna y Barrio	No. Cupos
1	TORY CASTRO	1	Terrón Colorado	30
2	AVION	4	Prados del Norte	28
3	CALIMIO NORTE	6	Calimío Norte	28
4	FLORALIA	6	Floralia	30
5	ACACIAS	7	Andrés Sanín	30
6	ACUAPARQUE	7	El Troncal	28
7	TORTUGA	12	Fenalco Kennedy	28
8	DIAMANTE	13	Diamante	28
9	VILLA DEL LAGO	13	Villa Del Lago	28
10	ORQUIDEAS	14	Orquídeas	29
11	VALLADO	15	Vallado	28
		11		
		Y		
12	CIUDAD MODELO	16	Ciudad Modelo	40
13	CALIMIO DESEPAZ	21	Calimío Desepez	28
14	LOURDES	18	Lourdes	40
	HOSPITAL GERIÁTRICO Y ANCIANATO			
15	SAN MIGUEL	18	Lourdes	49
TOTAL				472

Indicador: Formulación de la Política Pública para el Adulto mayor.

Cuadro 11.31
Meta alcanzada del indicador a diciembre de 2015

Código indicador	Meta 2012-2015	Acumulado meta 2012-2014	Meta 2015	Acumulado meta a diciembre 31 de 2015
32030060006	1	0	1	1

Esta meta se cumplió con la ejecución del proyecto BP 07044676 –“Formulación e implementación de la política pública para los adultos mayores de Santiago de Cali”, ejecutado mediante contrato número 605-2015, suscrito con la Universidad del Valle.

Indicador: Atención integral al adulto mayor con enfoque diferencial.

Cuadro 11.32
Metal alcanzada del indicador a diciembre de 2015

Código indicador	Meta 2012-2015	Acumulado meta 2012-2014	Meta 2015	Acumulado meta a diciembre 31 de 2015
32030060009	500	89	1560	1560

Para el cumplimiento de esta meta se formuló el proyecto BP 07044658- “Capacitación en artes y oficios a adultos mayores del corregimiento de Golondrinas del municipio de Santiago de Cali”. Ejecutado mediante contrato número 293 – 2015, suscrito con Fundación, Promoción y Gestión Social – PGS.

Meta alcanzada con este proyecto 60 adultos mayores atendidos con enfoque diferencial. El otro proyecto que apuntó a la meta fue: BP07044675 – “Asistencia al adulto mayor a través de la línea dorada del municipio de Santiago de Cali”, con meta de atención de 1.500 adultos mayores atendidos.

11.2.2.6 Programa 2.3.7: Equiparación de Oportunidades para la Población con Discapacidad.

Indicador: Personas con discapacidad que reciben ayudas técnicas.

Cuadro 11.33
Metal alcanzada del indicador a diciembre de 2015

Código indicador	Meta 2012-2015	Acumulado meta 2012-2014	Meta 2015	Acumulado meta a diciembre 31 de 2015
32030070003	3500	1031	980	980

Esta meta se cumplió a través de la ejecución del proyecto BP 07041463 – “Mejoramiento de las condiciones de inequidad de las personas con discapacidad de Santiago de Cali”, a través del cual se suministraron ayudas técnicas a 980 personas con discapacidad. Ejecutado mediante contrato número 313 – 2015, suscrito con Soluciones ortopédicas Sajara.

Cuadro 11.34
Ayudas técnicas entregadas a Comunas no TIOs

BP	COMUNA	POBLACION BENEFICIADA
07041463	2	17
07041463	4	41
07041463	5	28

Cuadro 11.34
Ayudas técnicas entregadas a Comunas no TIOs

BP	COMUNA	POBLACION BENEFICIADA
07041463	8	50
07041463	9	12
07041463	10	36
07041463	11	52
07041463	12	31
07041463	17	17
07041463	19	35
07041463	RURAL	17
TOTAL	TOTAL	336

El resto de ayudas técnicas están pendientes por entregar pero ya están las solicitudes que cubren el 100% de lo adquirido.

Indicador: Atención a personas con discapacidad y sus familias.

Cuadro 11.35
Meta alcanzada del indicador a diciembre de 2015

Código indicador	Meta 2012-2015	Acumulado meta 2012-2014	Meta 2015	Acumulado meta a diciembre 31 de 2015
32030070011	3000	815	1125	1125

El cumplimiento de esta meta se realizó a través de la ejecución de tres proyectos: dos (2) son de situado fiscal territorial 07041285 y 07041447 y con recursos de dependencia BP 07044667.

BP 07041285 – “Capacitación a población discapacitada de la comuna 2 de Santiago de Cali”. A diciembre 31 se capacitaron personas con discapacidad en actividades de la vida diaria, en destreza lúdica y en movilidad y desplazamiento.

Actividades realizadas en la ejecución del proyecto:

- ✓ 19 PCD cognitiva recibieron proceso de capacitación en AVD, Manualidades, Recreación y Deporte, durante 120 horas.
- ✓ 19 PCD cognitiva recibieron insumos, herramientas y materiales para capacitación en AVD, Manualidades y Recreación y Deporte.
- ✓ 19 PCD cognitiva recibieron insumos de bienestar (Refrigerios).
- ✓ 19 PCD cognitiva contaron con transporte para asistir a jornadas de capacitación.

- ✓ 38 PCD Física participaron en proceso de capacitación en Panadería y Repostería durante 120 horas.
- ✓ 38 PCD Física recibieron insumos, herramientas y materiales para capacitación para panadería y repostería.
- ✓ 38 PCD Física recibieron insumos de bienestar (Refrigerios).
- ✓ 38 PCD Física contaron con transporte para asistir a jornadas de capacitación.
- ✓ 17 PCD Severa reciben proceso de rehabilitación lúdico acuática durante 120 horas.
- ✓ 17 PCD Severa reciben equipo para rehabilitación lúdico acuática.
- ✓ 17 PCD Severa reciben insumos de bienestar (Refrigerios).
- ✓ 18 PCD Severa cuenta con transporte para asistir a jornadas de capacitación.
- ✓ 40 PCD contaron con póliza contra accidentes no solo durante el plazo del proyecto sino también durante un año.

BP 07041447 – “Capacitación a personas con discapacidad de la comuna 9 de Santiago de Cali”. A diciembre 31 de 2015, 40 personas con discapacidad fueron capacitadas en artes y cada una recibió su correspondiente seguro estudiantil.

BP 07044667. – “Implementación de estrategias en beneficio de la población con discapacidad en Santiago de Cali”. A diciembre 31 de 2015, se atendieron en el Centro Administrativo Municipal – CAM a 400 personas con dificultades auditivas.

El día 3 de diciembre de 2015, la SDTBS conmemoró el día internacional de la discapacidad a través de un evento académico y cultural. El evento académico se realizó en el Centro Cultural Comfenalco el día 2 de diciembre sobre didácticas inclusivas y se contó con la asistencia de ponentes sobre la inclusión educativa. Ese mismo día, en el Paseo Bolívar se realizó la actividad cultural, con la participación de al menos 300 personas y la disposición de 100 stand donde pudieron exhibir sus productos elaborados con proyectos de apoyo al emprendimiento.

11.2.2.7 Programa 2.3.8: Restitución de Derechos.

Indicador: Hogar de paso habitante de y en calle.

Cuadro 11.36
Meta alcanzada del indicador a diciembre de 2015

Código indicador	Meta 2012-2015	Acumulado meta 2012-2014	Meta 2015	Acumulado meta a diciembre 31 de 2015
32030080001	2	1	2	2

El cumplimiento de esta meta se realizó a través de la ejecución de dos proyectos de dependencia y son: BP 07044524 y 07044687.

BP 07044524 – “Fortalecimiento al hogar de paso de habitantes de y en calle del municipio de Santiago de Cali”, mediante el cual, se brindó atención integral a la población habitante de y en calle a través de servicios de albergue, alimentación, salud y psicosociales, orientados a la restitución de sus derechos y a encaminar procesos de inclusión social. En el hogar de paso Sembrando Esperanza se brindaron 37212 atenciones en las diferentes modalidades (8569 en la mañana, 6461 en la tarde y 22182 en la noche) con un promedio de 160 personas atendidas diariamente. Ejecutado mediante convenio número 027.05.2015, suscrito con la Fundación Samaritanos de la Calle.

BP 07044687 – “Fortalecimiento al hogar de acogida día para habitantes de y en calle del municipio de Santiago de Cali”, mediante el cual se prestó atención básica a través del Hogar de Acogida Día. Se brindaron un total de 14.400 atenciones en alimentación, higiene personal, salud y orientación psicosocial. Ejecutado mediante convenio 027.05.2015, suscrito con la Fundación Samaritanos de la Calle.

11.2.3 Componente 2.5: Seguridad y Convivencia Ciudadana.

11.2.3.1 Programa 2.5.3: Acceso y Fortalecimiento de la Justicia y la Resocialización.

Indicador: Programas de resocialización carcelaria (Incluye Centro de Menores).

Cuadro 11.37
Meta alcanzada del indicador a diciembre de 2015

Código indicador	Meta 2012-2015	Acumulado meta 2012-2014	Meta 2015	Acumulado meta a diciembre 31 de 2015
32050030005	8	8	1	1

Si bien el cumplimiento de esta meta es la responsabilidad de la Secretaría de Gobierno, la vulnerabilidad de la población carcelaria y de sus familias, le permite a la SDTBS apoyar los procesos sociales que posibiliten el mejoramiento de la calidad de vida de este grupo poblacional. En este orden de ideas, la dependencia contribuye al cumplimiento de la meta con la ejecución del proyecto BP 07044549 – “Fortalecimiento de las capacidades productivas y psicosociales de los internos de la Cárcel de Villahermosa de Santiago de Cali”. El cual se ejecutó mediante convenio número 0.27.012-2015, suscrito con la Asociación Departamental de Obras Sociales - ADOS. Proyecto que atendió 400 reclusos a través de las actividades de:

- Capacitación de 200 reclusos en Panadería y Pastelería
- Capacitación de 200 reclusos en Gastronomía
- Realización de una feria gastronómica
- Capacitar a 400 reclusos en proyecto de vida

- Capacitar a 400 reclusos en desarrollo y crecimiento personal
- Atender psicosocialmente a 400 reclusos y sus familias
- Capacitar a 400 reclusos en sana convivencia
- Realizar talleres a 400 niñas, niños y adolescentes hijos de los internos
- Realizar un encuentro de familias e internos
- Realizar un evento de clausura del proyecto

11.2.4 Componente 2.6: Atención a víctimas del conflicto armado interno, derechos humanos y reintegración de desmovilizados.

11.2.4.1 Programa 2.6.2: Restablecimiento Socioeconómico a las Víctimas del Conflicto Armado.

Indicador: Alianzas público – privadas para promover la capacidad de generación de ingresos y empleabilidad para las víctimas del conflicto armado interno.

Cuadro 11.38
Meta alcanzada del indicador a diciembre de 2015

Código indicador	Meta 2012-2015	Acumulado meta 2012-2014	Meta 2015	Acumulado meta a diciembre 31 de 2015
32060020004	4	2	1	1

El cumplimiento de esta meta se realizó a través de recursos de dependencia con el proyecto BP 07044602- “Fortalecimiento con enfoque diferencial de las iniciativas productivas, sociales, culturales y participativas de la población víctima del conflicto armado residentes en el municipio de Santiago de Cali”. Este proyecto se ejecutó mediante convenio número 27.006.2015 con el Centro de Educación e Investigación para el Desarrollo Urbano y Rural CEDECUR, los resultados obtenidos fueron:

- ✓ Se capacitaron 150 víctimas en diferentes artes y oficios, otorgándose las garantías para la permanencia como el transporte, refrigerio y kits de capacitación, en los siguientes cursos:

Cuadro 11.39

No. de participantes por Curso Abierto

Cursos Abiertos	Participantes vinculados
Cocina Básica	2
Máquinas planas y confecciones	17
Calzado	25
Informática	20
Emprendimiento	26
Manicure y pedicure	30
Curso básico de peluquería	30

Total participantes capacitados	150
---------------------------------	-----

- ✓ Se fortalecieron 50 unidades productivas incluidas 5 para población indígena Wounaan, donde además se capacito a los beneficiarios en emprendimiento y fortalecimiento empresarial.
- ✓ Se brindó orientación psicosocial a las 200 personas que participaron del proyecto.
- ✓ Se entregó como resultado del proceso documento de evaluación de impacto del proyecto, con el fin de evaluar las acciones realizadas y entregar las recomendaciones para próximos proyectos.
- ✓ Se incluyeron las hojas de vida de los participantes en capacitación en las diferentes bolsas de empleo de la ciudad.
- ✓ Se aplicaron las fichas DUB a los 200 participantes del proyecto con el fin de caracterizar y generar diagnóstico de la población atendida.
- ✓ Se realizó evento de cierre del proyecto con la participación de los beneficiarios, con muestra empresarial y cultural de la población víctima.

11.2.5 Componente 2.7: Construyendo tejido social.

11.2.5.1 Programa 2.7.1: Por Cali Participo.

Indicador: Personas capacitadas en la Escuela de Formación de Liderazgo Participativo.

Cuadro 11.40
Meta alcanzada del indicador a diciembre de 2015

Código indicador	Meta 2012-2015	Acumulado meta 2012-2014	Meta 2015	Acumulado meta a diciembre 31 de 2015
32070010002	3500	2254	1510	580

La meta tuvo asociado a su ejecución los siguientes proyectos:

BP 07044632 – “Capacitación para el fortalecimiento de las organizaciones sociales y comunitarias de la comuna 5 de Santiago de Cali”. Ejecutado mediante contrato número 634 – 2015, suscrito con la Fundación para el aprendizaje y desarrollo técnico comunitario - "FUN&TEC"

BP 07044645 – “Fortalecimiento de las organizaciones sociales, comunitarias y barriales de la comuna 15 de Santiago de Cali”.

BP 07044651 – “Capacitación para la modernización de las organizaciones sociales y comunitarias de la comuna 19, Cali Valle del Cauca”. Ejecutado mediante contrato 612-2015, suscrito con la Fundación para el aprendizaje y desarrollo técnico comunitario "FUN&TEC".

Indicador: Proceso de elecciones y conformación de organización territorial.

Cuadro 11.41
Meta alcanzada del indicador a diciembre de 2015

Código indicador	Meta 2012-2015	Acumulado meta 2012-2014	Meta 2015	Acumulado meta a diciembre 31 de 2015
32070010003	10	2	12	7

La meta tuvo asociado a su ejecución un proyecto: 07044673 – “Asistencia para la renovación de instancias de participación territorial en el Municipio de Santiago de Cali”. Ejecutado mediante contrato número 347 – 2015, suscrito con la Fundación Desarrollo Social y Organizacional Colombia, se alcanzaron 7 asistencias para la renovación de instancias de participación.

Indicador: Estrategias, instrumentos y mecanismos de participación diseñados e implementados con el objeto incentivar la participación y organización ciudadana.

Cuadro 11.42
Meta alcanzada del indicador a diciembre de 2015

Código indicador	Meta 2012-2015	Acumulado meta 2012-2014	Meta 2015	Acumulado meta a diciembre 31 de 2015
32070010004	5	4	5	5

La meta tuvo asociado a su ejecución tres (3) proyectos: BP 07041397, BP 07044613 y BP 07038739.

BP 07041397 – “Asistencia técnica y logística a los procesos de participación ciudadana y comunitaria en Santiago de Cali”, mediante el cual se desarrolló una estrategia de participación ciudadana consistente en la atención y fortalecimiento de los mecanismos de participación tales como Juntas de Acción Comunal y Juntas Administradoras Locales.

BP 07044613 – “Diseño, implementación y seguimiento de estrategias que dinamizan la participación ciudadana”. El proyecto fortaleció las relaciones entre los ciudadanos y la administración Municipal, a través de las siguientes estrategias de participación ciudadana:

- Implementación de la metodología denominada “La Alcaldía en tu barrio” en una (1) comuna y dos (2) corregimientos del Municipio, siendo estas las comunas 21 y 16 y en los Corregimientos de Golondrinas y La Buitrera.

- Promoción de la participación ciudadana en línea, que permite crear espacios de intercambio a través de las tecnologías de la información y comunicación.
- Apoyo para promover la participación ciudadana en la implementación de la estrategia de intervención denominada Territorios de Inclusión y Oportunidades – T.I.O.

BP 07038739 – “Capacitación para el fortalecimiento de la participación ciudadana de la comuna 22”. Este proyecto por solicitud de la comunidad deberá ser reajustado y ejecutado en la próxima vigencia.

11.3 Línea 3. CaliDa: Prosperidad para Todos.

11.3.1 Componente 3.2: Fortalecimiento Empresarial.

11.3.1.1 Programa 3.2.1: Impulso a Mipymes.

Indicador: Mipymes apoyadas y fortalecidas.

Cuadro 11.43
Meta alcanzada del indicador a diciembre de 2015

Código indicador	Meta 2012-2015	Acumulado meta 2012-2014	Meta 2015	Acumulado meta a diciembre 31 de 2015
33020010001	500	300	240	240

Para el cumplimiento de esta meta, se plantea el proyecto Mejoramiento de las competencias gerenciales mediante el uso de las TICS para microempresarios y empresarios de las comunas T.I.O. de Santiago de Cali, con BP: 07044691.

El objetivo del proyecto es brindar capacitación y asesoría en temas gerenciales a Microempresarios de las Comunas TIO’S con énfasis en el uso de las Tecnologías de Información y Comunicaciones (TIC’s); los beneficiarios son 40 jóvenes y madres cabezas de hogar con empresas en etapa de iniciación y 160 microempresarios en funcionamiento, para un total de 200 Beneficiarios en las comunas T.I.O.’s.

Avance: El proyecto se ejecutó mediante el contrato No. 4146.0.26.0.272.2015 por un valor de \$900.000.000, con la Institución Universitaria Antonio José Camacho.

En Cali pueden existir alrededor de 44.014 microempresas. Lo que significa que la microempresa en Cali representa alrededor del 98% de las empresas existentes en la ciudad, siendo el Barrio Floralia en la Comuna 6 quien reporta un promedio del 13.8 % de microempresas encuestadas, el Barrio El Calvario en la Comuna 3 con el 9% del total de microempresas encuestadas y el barrio República de Israel en la Comuna 16 con el 8% del total de microempresas encuestadas. Estas tres comunas (6, 3 y 16) tienen una alta concentración de microempresas.

Sobre la procedencia, se destaca que los resultados de la encuesta muestran que los dueños de microempresas de las comunas TIO en un 66% eran del Valle del Cauca, un 25% de otros Departamentos y un 9% no reportaron información al respecto. Igualmente del total de microempresas encuestadas el 32% manifiestan ser nativos de la ciudad de Cali. Así mismo se notó que en la comuna 14 (barrios Alfonso Bonilla Aragón, Alirio Mora Beltrán, Manuela Beltrán, Las Orquídeas, José Manuel Marroquín I y II, Puerta del Sol, los Naranjos, Promociones Populares) el 35 % de las microempresas provienen de una región distinta al Valle del Cauca, siendo la Comuna donde existe un mayor número de microempresas cuyo propietario proviene de otra región diferente al Valle del Cauca.

El 25% del total de microempresas encuestadas eran propiedad de madres cabeza de hogar y que en la comuna 16, con un 38% del total, es la comuna donde más mujeres cabeza de hogar propietarias de microempresas existen.

Llama la atención que únicamente el 43% de los microempresarios encuestados tenía teléfono fijo y el 54% telefonía móvil, lo cual muestra la tendencia mundial a pasarse del teléfono fijo al móvil, no obstante en la comuna 21, el 62% tenía teléfono fijo siendo este sistema de comunicación el más usado en dicha comuna.

Por otro lado, en las comunas TIO encuestadas solo el 30.7% del total tenía correo electrónico, destacándose que en las comunas 13 y 14 el 98% y 94% respectivamente no tenían correo electrónico. Los anteriores puntos dan una idea de la poca conexión que tienen las microempresas de las comunas TIO con el uso de las TIC's, desaprovechando oportunidades de crecimiento y sostenibilidad de los negocios.

Fortalecer las habilidades gerenciales de los microempresarios, estimular la asociatividad y la vinculación a redes empresariales para un mejor desarrollo empresarios Mipymes en las comunas TIO.

Comprende un completo ciclo de capacitación y asesoría en temas gerenciales, tales como:

1. Plan de negocio (paso a paso)
2. Herramientas tecnológicas (alfabetización digital)
3. TICS (páginas e y redes sociales)
4. Principios de gestión administrativa
5. Costos y gastos
6. Principios de contabilidad
7. Mercadeo y ventas
8. Formalización empresarial (proyectos y gestión crediticia)

Todos los temas acompañados de guías y/o manuales, kit pedagógico (mochila, lapicero, agenda y la manilla – memoria con la versión digital de todos los manuales).

También incluye el proyecto el acompañamiento y asesoría para cada uno de los participantes y capacitación en el uso de herramientas tecnológicas para la información y comunicaciones que permitan el impulso de sus productos y servicios de los micro y pequeños empresarios participantes y específicamente el uso de medios interactivos para darse a conocer y ofrecer productos y servicios por medios masivos.

La metodología de trabajo incluye clases presenciales, talleres, asesoría y acompañamiento por parte de un grupo de expertos de reconocida trayectoria que posibiliten la consolidación y crecimiento de los microempresarios participantes.

Para la Alcaldía de Santiago de Cali es importante poder contribuir a la solución de dificultades en sectores de la población vulnerables que carecen del apoyo y el respaldo de estrategias y acciones que les permita el mejoramiento de sus ingresos y por ende, de mejorar su calidad de vida.

En el desarrollo de las clases y las asesorías en el uso de herramientas tecnológicas, se desarrollan las páginas web de cada una de las microempresas participantes en el proyecto, las cuales serán articuladas a través de la página web de la Alcaldía para la conformación de la red de microempresarios que conformará el proyecto.

Las personas interesadas pueden inscribirse gratuitamente y aprovechar el programa que tendrá una intensidad total de 100 horas por cada grupo y que se realizará entre los meses de julio y noviembre. La Institución Universitaria Antonio José Camacho como entidad ejecutora del proyecto, entregará a cada uno de los participantes la certificación respectiva.

11.3.2 Componente 3.3: Emprendimiento e Innovación.

11.3.2.1 Programa 3.3.1: Impulso a Mipymes.

Indicador: Personas capacitadas en competencias para el trabajo y el emprendimiento en convenio con el SENA.

Cuadro 11.44
Meta alcanzada del indicador a diciembre de 2015

Código indicador	Meta 2012-2015	Acumulado meta 2012-2014	Meta 2015	Acumulado meta a diciembre 31 de 2015
33030010004	500	300	240	240

Proyecto 07044587, Capacitación y asistencia técnica a los grupos poblacionales de la comuna 5 de Santiago de Cali. Este proyecto se ejecutó mediante el contrato 4146.0.26.0.249 con la Asociación Habitat Humano, para la capacitación para 40 mujeres en desarrollo humano y proyecto de vida, emprendimiento y sistemas operativos de cómputo.

Proyecto 07044580 - Capacitación técnica para el trabajo dirigida a jóvenes de la comuna 10 de Santiago de Cali. (150 jóvenes en modistería y plan de negocios).

El proyecto se ejecutó mediante Contrato No. 292 – 2015, Ejecutado con la Asociación Habitat Humano, para la capacitación a 50 jóvenes en gastronomía, modistería nivel adulto y nivel infantil, 150 jóvenes en creación de negocio y planes de negocio.

Proyecto 07044638, Capacitación en artes y oficios para los adultos mayores de la comuna 12 de Santiago de Cali.

Se brindó capacitación a 160 adultos mayores en decoración de fiestas, culinaria, bar y mesa, coctelería, elaboración de sandalias, productos de aseo y técnicas de madera. Se realiza mediante el contrato 4146.0.26.0.278 de 215 con la Fundación Centro Especializado De Superación Apoyo Y Rehabilitación "Fundacesar".

Proyecto 07044639, Capacitación técnica para el trabajo a población afrodescendiente de la comuna 13 de Santiago de Cali.

Con la ejecución de este proyecto se Capacitaron 25 personas en Afro Atuendos, en artesanía en guadua, concha de coco y fuentes, en cojines y colchas decorativas, a través del contrato No. 686 – 2015, suscrito con la Corporación Centro Pastoral.

Proyecto 07044644, Capacitación a población afrodescendiente de la comuna 15 de Santiago de Cali.

Se dio cumplimiento a las actividades definidas en el proyecto. Se capacitaron 25 afrodescendientes en cojines y colchas, accesorios, artesanías, peluquería, mercadeo y 100 en mercadeo, mediante contrato No. 671 – 2015, suscrito con la Asociación Departamental de Obras Sociales – ADOS.

Proyecto 07044657. Capacitación técnica para el trabajo a población vulnerable del corregimiento de Villacarmelo de Santiago de Cali.

Este proyecto se ejecutó mediante contrato No. 374 – 2015, con la Fundación Tecnológica del Pacífico. Se capacitaron 150 personas en promoción y desarrollo, 90 personas en emprendimiento, 30 personas en transformación en productos agrícola, 30 en productos pecuarios, 30 en productos forestales y 150 personas en gestión de recursos y elaboración de proyectos.

Proyecto 07044692. Capacitación para la generación de ingresos a los jóvenes de Santiago de Cali. Se alcanzó la meta propuesta se capacitaron 214 jóvenes para la generación de ingresos.

11.4 Línea 4. CaliDa: Un entorno Amable para Todos.

11.4.1 Componente 4.1: Fortalecimiento Empresarial.

11.4.1.1 Programa 4.1.1: Ruralidad y Sostenibilidad Ambiental.

Indicador: Nacimientos hídricos con implementación de acciones de recuperación y aislamientos de zonas estratégicas de captación de agua.

Cuadro 11.45
Metal alcanzada del indicador a diciembre de 2015

Código indicador	Meta 2012-2015	Acumulado meta 2012-2014	Meta 2015	Acumulado meta a diciembre 31 de 2015
34010010004	800	100	300	300

14044608 - Asistencia técnica en recuperación de áreas de recarga hídrica en las cuencas de los ríos en la zona rural del municipio de Santiago de Cali.

BP 14044608A: Para recuperar 300 zonas de nacimiento y recarga hídrica en las Cuencas y micro-cuencas de los ríos en la zona rural del Municipio de Santiago de Cali. Este proyecto se ejecutó mediante contrato No. 693-2015, con FUNDESPAC.

11.4.2 Componente 4.4: Espacio público y equipamientos colectivos de calidad para todos.

11.4.2.1 Programa 4.4.1: Equipamiento para todos.

Indicador: Adecuación, mantenimiento y dotación CALI.

Cuadro 11.46
Metal alcanzada del indicador a diciembre de 2015

Código indicador	Meta 2012-2015	Acumulado meta 2012-2014	Meta 2015	Acumulado meta a diciembre 31 de 2015
34040020008	23	23	23	8

Para el cumplimiento de la meta, la Dependencia cuenta con dos proyectos de Dependencia:

07038751 "Mejoramiento de la infraestructura física de los centros de administración local integrada CALI zona urbana de Santiago de Cali" para realizar mantenimiento y adecuaciones requeridas para el adecuado y buen funcionamiento de los CALI. Se le realizó mantenimiento de baterías sanitarias, cubiertas, pisos, mantenimiento a instalaciones eléctricas y aires acondicionados, cambio en carpintería metálica y madera (arreglos de Puertas y Ventanas) y pintura general, de los CALIS, 1, 5, 6, 9, 10, 11, 17, 19 y 20.

Actualmente se encuentra en proceso de ejecución los estudios y diseños de vulnerabilidad patología y diseño de reforzamiento estructural para el CALI 1. Fecha de finalización del contrato 30 de marzo de 2016.

En proceso de ejecución de obra, se encuentra el CALI 3 para adecuación de cubiertas, pisos, pintura, carpintería de madera. Fecha de finalización 31 de enero 2016.

Meta alcanzada: seis (6) CALI's con mantenimiento eléctrico: 1, 5, 6, 10, 17 y 20.

24044626 "Dotación a centros administrativos locales del municipio Santiago de Cali" correspondiente a recursos de vigencia anterior que pasaron en proceso contractual a la vigencia 2015. El proceso fue declarado desierto y por la subida del dólar se está ajustando la ficha para poder volverlo a publicar.

12 Indicador: Mantenimiento sedes comunales.

Cuadro 11.47

Metal alcanzada del indicador a diciembre de 2015

Código indicador	Meta 2012-2015	Acumulado meta 2012-2014	Meta 2015	Acumulado meta a diciembre 31 de 2015
34040020009	200	27	63	0

Para el cumplimiento de la meta se cuenta con 10 proyectos, 9 de situado fiscal y 1 de Dependencia: En proceso contractual.

24041419 "Adecuación de las sedes comunales de la comuna 4 del municipio de Santiago de Cali" para la adecuación y mantenimiento de las sedes comunales Olaya Herrera, Berlín, Calima, José A. Galán, Bolivariano – Bueno Madrid y Evaristo García.

En cumplimiento al BP 24041419, a corte 31 de diciembre de 2015, se encuentran en ejecución las sedes CALIMA, José Antonio Galán. Fecha de Terminación de la obra 29 de febrero de 2016.

La obras Bolivariano – Bueno Madrid y Evaristo García, con fecha de terminación 31 de marzo de 2016.

24041358 "Mejoramiento de las sedes comunales de la comuna 5 de Santiago de Cali" para la intervención de las sedes comunales Los Guayacanes, La Rivera, Los Andes, Urbanización Barranquilla y Chiminangos.

En cumplimiento a la ejecución del proyecto 24041358, todas las obras se encuentran en ejecución con fecha de terminación 29 de febrero de 2016, excepto Chiminangos que a la fecha no se ha adelantado ningún proceso contractual.

24044538 "Adecuación sedes comunales comuna 8 de Santiago de Cali" para el mantenimiento y adecuación de las sedes comunales La Base, Urbanización Golondrinas, Villa Colombia, Simón Bolívar, Benjamín Herrera y la Nueva Base.

Las sedes comunales Simón Bolívar y Benjamín Herrera, se encuentran en Estudios y Diseños y consecución de licencia de construcción, con fecha de terminación con corte a 30 de marzo de 2016. Las otras sedes pendientes por contratación de estudios y diseños.

24044578 "Mejoramiento de equipamientos comunitarios públicos de la comuna 10 de Santiago de Cali" para realizar mantenimiento a la sede comunal San Judas II. Se encuentran en Estudios y Diseños y consecución de licencia de construcción, con fecha de terminación con corte a 30 de marzo de 2016.

24044586 "Mantenimiento a equipamientos comunitarios públicos de la comuna 19 de Santiago de Cali" para la adecuación y mantenimiento de la sede comunal del barrio Bellavista. Todas las obras se encuentran en ejecución con fecha de terminación 29 de febrero de 2016.

24044636 "Mejoramiento de las sedes comunales de la comuna 11 del municipio de Santiago de Cali" para realizar intervención en las sedes comunales José María Córdoba, La Gran Colombia, 20 de Julio, San Benito, Ciudad Modelo, José Holguín Garcés. Todas las obras se encuentran en ejecución con fecha de terminación 29 de febrero de 2016.

24041440 "Adecuación y mantenimiento de las sedes comunales y del CALI 10 del municipio de Cali" para la adecuación y mantenimiento de la sede comunas Jorge Zawadzki. Esta obra se encuentra en ejecución con fecha de terminación a 31 de marzo de 2016.

24044683 "Mejoramiento de sedes comunales de Santiago de Cali" con recursos de Dependencia para realizar intervención en las sedes comunales Bolivariano – Bueno Madrid, Comfenalco, Terrón Colorado I y II, Vista Hermosa, Alberto Lleras Camargo, El Vergel, José Antonio Galán, Urbanización Aguacatal, Vista Hermosa – Sector Patio Bonito, Bajo Salomia y Guaduales. Igualmente el proyecto contempla el desarrollo de Interventorías, tramites de licencias y enlucimiento general a las sedes comunales.

Las sedes Vistahermosa y Alberto Lleras Camargo se encuentran en Estudios y Diseños, con fecha de terminación 30 de marzo de 2016.

Sedes en intervencion: Terrón Colorado I, Jose Antonio Galan, Bajo Salomia, Vergel, Bolivariano Bueno Madrid, Evaristo Garcia, Comfenalco, Urb. Aguacatal.

11.4.3 Componente 4.6: Servicios Públicos.

11.4.3.1 Programa 4.6.4: Gestión Integral de Residuos Sólidos.

Indicador: Proyectos de inclusión social en la Gestión Integral de Residuos Sólidos.

Cuadro 11.48
Meta alcanzada del indicador a diciembre de 2015

Código indicador	Meta 2012-2015	Acumulado meta 2012-2014	Meta 2015	Acumulado meta a diciembre 31 de 2015
34040020008	2	2	1	1

Para el cumplimiento de la meta, se cuenta con el proyecto 07044517 "Apoyo al mejoramiento de la calidad de vida de la población de los recuperadores ambientales de la sentencia T 291

Santiago de Cali” mediante el cual se realiza apoyo a proyectos de Desarrollo Socio - Empresarial dirigidos a la base social de las organizaciones empresariales de Recuperadores Ambientales, se da atención para la inclusión de 150 recuperadores ambientales en los procesos de recuperación y modelos de aprovechamiento que se adelanten en el Municipio y se realiza y ejecuta un plan de acción de la mesa de trabajo con los recuperadores ambientales accediendo a programas y servicios que mejoran su calidad de vida. El proyecto se ejecutó mediante convenio número 027-011-2015 suscrito con la Universidad ICESI.

Se desarrollaron contactos y convenios con Entidades Públicas y Privadas

- ✓ Articulación y realización con la Escuela de Administración Pública ESAP de capacitación en Contratación Estatal. Ofrecido a las Organizaciones de recicladores de la ciudad de Santiago de Cali. Una (1) Capacitación en contratación Pública. Donde asistieron (19) persona.
- ✓ Articulación con entidad de formación Sena para capacitar a la población de recicladores de oficio. Un (1) curso de Herramientas de Sistemas para 30 personas con duración de 40 horas. El cual se dio inicio en el mes de junio del 2015 con (27) personas inscritas y finalizando en el mes de julio del mismo año con 11 personas terminando el curso.
- ✓ Una (1) Tecnología en Control Ambiental para 30 personas con duración de dos años. Donde no se logró dar inicio a la formación tecnológica debido que no se logró contar con la inscripción del mínimo de (25) personas requeridas por la entidad formadora.
- ✓ Articulación con la Fundación Cedecur para la entrega de una donación de equipos a una persona de la población de recicladores y a su vez, del sector LGBTI. Una (1) persona beneficiada con la Donación por la fundación Cedecur.
- ✓ Articulación con Secretaria de Educación para ofrecer a la población de recicladores de oficio y sus familiares, programa de educación formal de adultos. Buscando brindar la posibilidad que esta población de inicio o continuidad a su formación académica.
- ✓ Articulación con la entidad DIAN, ofreciendo capacitación en Tributaria a los representantes de las organizaciones de recicladores y de este modo se busca fortalecer el área administrativa de las organizaciones de recicladores, donde se requiere empoderarlos en habilidades y competencias en materia tributaria, para el pleno conocimiento de sus obligaciones como empresa. Asistieron (18) personas.
- ✓ Gestionar y participar en (1) reunión de articulación con Organizaciones Solidarias para realizar trabajo de con líderes de la comuna 21 y 17 de los recicladores que desean organizarse. En este sentido, se realizó charla de asociatividad a la población de recicladores de oficio con deseo de organizarse formalmente de la comuna 21. Donde asistieron (18) personas.

PROYECTO RECICLADORES 2015 - CONVENIO DE ASOCIACIÓN CON LA UNIVERSIDAD ICESI, N° 4146.0.27.011-2015.

- ✓ Desarrollo del componente Socio empresarial del proyecto recicladores 2015 en convenio de la universidad ICESI.
- ✓ Realizar labores de supervisión del convenio N° 011-2015 de Asociación con la universidad ICESI para eje recicladores.
- ✓ Reunión de socialización del proyecto socio empresarial a las organizaciones de recicladores.
- ✓ Reuniones de supervisión en el marco del inicio y desarrollo del proyecto socio-empresarial.
- ✓ Participación de 9 organizaciones de recicladores en el programa de apoyo Socio empresarial. Funseco, Arena, Asoboce, Funreamcali, Arc, Ufprame, Ecofuturo, Redecol, Arco20.
- ✓ Participación de 6 organizaciones en grupos focales para la identificación de la problemática de la población priorizada.
- ✓ Proceso de formulación de 3 proyectos Socio-Empresarial
- ✓ Asistencia a (6) reuniones de las mesas de trabajo interinstitucional convocadas por el DAGMA para proyecto ruta selectiva.
- ✓ En el componente de apoyo al proceso ruta selectiva, se está liderando el componente Social de la mesa de trabajo de programa piloto de ruta selectiva.
- ✓ Diseño toda la estrategia de la fase de identificación de los recicladores en las comunas priorizadas para poner en marcha el programa piloto de ruta selectiva.
- ✓ En el componente comunicaciones se realizó (1) reunión de plan de trabajo a desarrollar durante todo el convenio en el área de comunicaciones con la Universidad ICESI.
- ✓ Se realizó (1) boletín informativo del inicio del proyecto 2015 Recicladores.

APOYO AL MEJORAMIENTO DE CALIDAD DE VIDA DE LA POBLACIÓN DE LOS RECUPERADORES AMBIENTALES DE LA SENTENCIA T-291 DE SANTIAGO DE CALI.

- ✓ Se realizó un pendón informativo del proyecto 2015 de recicladores.
- ✓ En el marco del convenio N° 4146.0.27.011-2015 se hicieron efectivas las 4 becas ofrecidas por la Universidad ICESI a los líderes de las organizaciones participantes en el componente socio-empresarial, para cursar Diplomado en Contratación Estatal.
- ✓ Se ha brindado apoyo logístico en (3) reuniones de mesa de inclusión de recicladores con refrigerios y papelería.

11.5 Línea 6. CaliDa: Buen Gobierno para Todos.

11.5.1 Componente 6.1: Gestión pública y desarrollo organizacional de calidad.

11.5.1.1 Programa 6.1.1: Calidad de la Gestión Pública.

Indicador: Requisitos de la Norma NTCGP1000:2009 implementados.

Cuadro 11.49
Metal alcanzada del indicador a diciembre de 2015

Código indicador	Meta 2012-2015	Acumulado meta 2012-2014	Meta 2015	Acumulado meta a diciembre 31 de 2015
36010010001	142	93	5	5

Para cumplir esta meta, se presenta el proyecto Fortalecimiento de los sistemas de gestión de la Secretaría de Desarrollo Territorial y Bienestar Social del municipio de Santiago de Cali. 07044601. Mediante el cual se ha logrado implementar de manera efectiva la norma NTCGP 1000:2009, de manera que se han planteado para la dependencia dos procesos misionales estructurados y validados por Gestión de Calidad de la Alcaldía de Santiago de Cali, a saber: Atención a la Comunidad y Grupos Poblacionales y Participación Ciudadana y Gestión Comunitaria, con sus indicadores en gestión de aprobación.

Se ha mejorado a través de la página web de la dependencia las comunicaciones sobre la planeación de la dependencia, donde se encuentra publicado el organigrama y políticas de operación de sus procesos, por lo cual se encuentran a disposición de las personas interesadas.

En lo referente a realización y cumplimiento de planes de mejora la dependencia ha suscrito de manera satisfactoria planes de mejora para entes de control interno y externo, además de cumplir en más de 90% las acciones planteadas.

Por otra parte, se formula e implementa la planeación económica y social de la Dependencia, además de apropiar, sensibilizar y empoderar 11 líderes de los procesos del nuevo manual de contratación y acorde a la norma NTCGP 1000 de 2009 Realizar al 100%, además de implementar y hacer seguimiento permanente para la ejecución adecuada de los procesos y procedimientos actualizados de la dependencia.

En la estrategia de Gobierno en Línea, se ha realizado una socialización sobre la estrategia que aplica el municipio de Santiago de Cali, mejoras en la página web (Estancia de la Secretaría de Desarrollo Territorial y Bienestar Social y bloques de poblaciones niños, mujer, adulto mayor, LGTBI juventud y capacidades diferentes) y contacto con la ciudadanía a través de las redes sociales (Facebook, YouTube, Twitter, Instagram), además de implementar satisfactoriamente la estrategia anti-trámites.

La ejecución presupuestal del proyecto 07044601 a 31 de diciembre de 2015, corresponde a un 94.8% y un 100% de cumplimiento de las actividades planeadas.

12. SECRETARIA DE VIVIENDA SOCIAL

En el marco del Plan de Desarrollo 2012 – 2015 “CaliDA UNA CIUDAD PARA TODOS”, la Secretaría de Vivienda Social presenta el siguiente Informe de la Gestión realizada durante el Primer Semestre, gestión enfocada al cumplimiento de las metas establecidas en el Plan de Desarrollo a través de la generación de alianzas estratégicas y suscripción de convenios con diferentes entidades del nivel Nacional, Departamental y/o Municipal, con el objetivo de financiar y garantizar el cumplimiento de nuestra misión.

El informe de gestión de la vigencia 2015 se presenta articulado a la estructura del Plan de Desarrollo, es decir por Línea, Componente, Programa e Indicador.

12.1 Línea 2 – CaliDA: Bienestar para todos

12.1.1 Componente 2.6. Atención a Víctimas del Conflicto Armado Interno, Derechos Humanos y Reintegración de Desmovilizados

12.1.1.1 programa 2.6.2. Restablecimiento a las víctimas del conflicto armado.

Indicador: Soluciones de vivienda nueva, usada o autoconstruida entregadas a la población víctima del conflicto armado interno asentada en la ciudad de Santiago de Cali.

Cuadro 12.1 Vivienda nueva o usada entregadas a familias VCAI
2012-2015

Línea base 2011	Meta 2012-2015	Logro 2012-2015
434	1.000	1.077

Proyecto de Inversión BP 04042535 “Aplicación del Subsidio Municipal de Vivienda a la Población Víctima del Desplazamiento Forzoso en Santiago de Cali.”

Para el año 2015 se aprobó un presupuesto por valor de \$320.000.000 para asignar 91 Subsidios Municipales de Vivienda de Interés Social modalidad vivienda nueva o usada, para la población víctima del conflicto armado en situación de desplazamiento por valor de \$3.500.000 cada uno.

A partir del mes de agosto de 2015 se cuenta con \$123.352.000 más, correspondientes a recursos del balance del FEV teniendo un presupuesto total para el año 2015 de \$443.352.000 con los cuales se asignaran 126 Subsidios Municipales de Vivienda de Interés Social modalidad vivienda nueva o usada por valor de \$3.500.000 cada uno.

Mediante la Resolución 4244.0.10.2065 del 28 de agosto de 2015, se fijan las fechas de apertura y cierre de la convocatoria para la postulación del Subsidio Municipal de Vivienda de Interés Social modalidad vivienda nueva o usada para hogares en situación de desplazamiento, convocatoria que se realizó entre el 14 y el 18 de septiembre de 2015 y que arrojó un total de 48 familias postuladas. De éstas 48 familias 5 de ellas fueron rechazadas por figurar con cruces y 43 salieron aptas para ser asignadas.

Mediante Resolución 4244.0.9.10.2130 del 13 de noviembre de 2015, se asignaron las 43 familias aptas. Se están elaborando las cartas de asignación de dichos subsidios para proceder a citar a los beneficiarios para hacer las respectivas entregas de los subsidios.

En el mes de octubre mediante Resolución 4244.0.10.2097 del 15 de octubre de 2015, se fijan por segunda vez fechas de apertura y cierre para la postulación al Subsidio Municipal de Vivienda en la modalidad de vivienda usada y nueva para hogares en situación de desplazamiento que cuenten con el Subsidio Familiar de Vivienda otorgado por Fonvivienda o las Cajas de Compensación Familiar. A esta convocatoria que se realizó entre el 26 y el 30 de octubre se presentaron aproximadamente 350 personas de las cuales solo 27 fueron postuladas por cumplir con los requisitos.

En el momento se está a la espera de respuesta de los cruces de información solicitados a diferentes áreas de la Secretaria de Vivienda y la Subsecretaria de Catastro Cali, para proceder con la elaboración del acto administrativo de asignación correspondiente.

Una vez se cuente con las respuestas a las solicitudes de cruces de información, y si las 27 familias postuladas en la segunda convocatoria figuran aptas, completaríamos un total de 82 familias asignadas.

Teniendo en cuenta las metas del Plan de Desarrollo se está de la siguiente manera:

Cuadro 12.2 Subsidio Municipal de Vida de Interés
Social Modalidad Vivienda nuevo o usada
2012 - 2015

Año	Subsidios Asignados
2012	135
2013	243
2014	185
2015	80
Total	643

De acuerdo con lo anterior, se han asignado un total de 643 Subsidios Municipales de Vivienda de Interés Social modalidad vivienda nueva o usada dirigidos a la Población Víctima del conflicto armado en situación de desplazamiento forzoso, los cuales corresponden a un 112% de cumplimiento de la meta establecida en el Plan de Desarrollo para el cuatrienio 2012 - 2015.

12.1 Línea 4 – CaliDA: Un Entorno Amable para Todos

12.1.1. Componente 4.2. Gestión Integral del Riesgo de Desastres

12.1.1.1 Programa 4.2.2. Reducción de los Riesgos Existentes (Gestión Correctiva)

Indicador: Viviendas de zonas de alto riesgo no mitigable reubicadas

Cuadro 12.1 Viviendas Reubicadas
2012-2015

Línea base 2011	Meta 2012-2015	Logro 2012-2015
0	15.000	2.783

Proyecto de Inversión BP 04042542 “Apoyo para el Desarrollo de Proyectos de Viviendas de Interés Prioritario para Reubicar Familias que Habitan en Sectores de Alto Riesgo no Mitigable en el Municipio de Santiago de Cali”.

A diciembre 31 de 2015 se ha contribuido en el producto del Plan de Desarrollo en los siguientes logros.

Descripción de Logros

- Se realizó el traslado de los recursos de subsidios municipales de vivienda al Fondo Especial de Vivienda que es el ente encargado de realizar la individualización mediante la asignación de los mismos a los hogares beneficiarios, con las resoluciones 4147,0,21,134,2015 y 4147,1,21,014,2015.
- En cumplimiento de lo anterior se asignaron 9 subsidios municipales de vivienda de interés social modalidad vivienda nueva a hogares del programa Potrero Grande lote 11, por valor de \$79.582.500.
- Se ha formulado cinco (5) proyectos: Se firmó convenio de cooperación con la EMRU orientado a la formulación del Proyecto de Recuperación de Inquilinatos, beneficiando a 808 hogares localizados en los barrios San Pascual y el Calvario, de la comuna 9, con las siguientes alternativas:
 - Arrendamiento con Subsidio por 20 años.
 - Arrendamiento con Opción de Compra.
 - Proyecto de Vivienda Compartida para la Venta,
 - Proyecto de Vivienda VIS para la Venta. Proyecto Vecino de Suerte Noventa localizado en la comuna 21 con 120 soluciones de vivienda.
- Para dar cumplimiento al Convenio firmado entre el Municipio de Santiago de Cali y el Fondo Adaptación FA, en lo referente al Componente social y al programa de reubicación se han adelantado las siguientes acciones:
 - Se reubicaron 274 hogares al proyecto Potrero grande V etapa, lotes 8, 10, 11. Del Fondo Especial de Vivienda mediante convenio firmado entre el FEV y FA (2013-2014)
 - Se reubicaron 798 hogares al proyecto Llano Verde (2014)
 - Se reubicaron 200 hogares al Proyecto Ramali localizado en la Comuna 6. (2015)

- Se reubicaron 720 hogares al Proyecto Río Cauca localizado en la comuna 21 (2015)
 - Se tramitaron ante el consejo municipal vigencias futuras que garantizan la contrapartida de la administración al convenio que en el caso de la Secretaría de vivienda se destinan a subsidios municipales por valor de 10 smmlv y al componente social para los años 2016 a 2018.
 - En el Macroproyecto Ecociudad Navarro denominado hoy “Ciudadela CaliDA” se han tramitado recursos, que se trasladaron al patrimonio autónomo para garantizar la formulación del documento técnico de soporte DTS para la modificación de la resolución de adopción y con este documento tramitar la licencia de urbanismo del proyecto, del cual se han ofertado 3.600 soluciones al programa de reubicación del Plan Jarillón de Cali PJC. Igualmente las vigencias futuras garantizan los recursos de contrapartida para el desarrollo del proyecto.
 - En el Macroproyecto Santa Elena se han ofertado 25 soluciones de vivienda al programa de reubicación del Plan Jarillón de Cali PJC
- Del Programa Santa Elena se han construido 960 soluciones de vivienda de las cuales hay 600 viviendas que están en proceso de acabados y 360 para escriturar y se entregarán en el primer semestre del 2016.
- Se están terminando los estudios de pre-inversión de los proyectos Vidriera Conny y Triángulo.
- En conclusión: De acuerdo con lo anterior, por este proyecto de inversión se han entregado 2.783 Soluciones de Vivienda de Interés Social, se aseguran con recursos 3.600 soluciones de ciudadela CaliDa. Hasta el momento la población beneficiada es de 13.915 personas, localizadas en las comunas 14, 15, y 18 que son las que alojan la población más vulnerable de la ciudad.

Estas obras se encuentran en ejecución con un avance del 80%, por lo que fue necesario realizar una prórroga en tiempo al contrato por 45 días.

12.1 Línea 4 – CaliDA: Un Entorno Amable para Todos

12.1.1 Componente 4.3. Vivienda Digna

12.1.1.1 Programa 4.3.1. Cali, Ciudad en Transformación

Indicador: Viviendas Mejoradas

**Cuadro 12.1 Viviendas Mejoradas
2012-2015**

Línea base 2011	Meta 2012-2015	Logro 2012-2015
3.167	13.167	3.905

Proyecto de Inversión BP 0404538 “Mejoramiento de Vivienda mediante la Asignación de Subsidio Municipal en el Municipio de Santiago de Cali”.

Para la vigencia 2015 se contó con recursos para adjudicar subsidios para mejoramiento de vivienda por valor de \$ 4.442.505.027.

Al 30 de junio se recibieron 1028 solicitudes, de las cuales se adjudicaron 101 subsidios mediante Resolución FEV No 4244.0.10.123-15, por valor de \$553.174.475.00, los 101 mejoramientos de vivienda se ejecutaron y fueron recibidos a satisfacción el día 15 de Diciembre.

Igualmente se cuenta con 697 solicitudes que ya fueron revisadas y evaluadas, las cuales cumplen con todos los requisitos para su asignación, por un valor aproximado de \$3.817.451.575.00

12.1 Línea 4 – CaliDA: Un Entorno Amable para Todos

12.1.1 Componente 4.3. Vivienda Digna

12.1.1.1 Programa 4.3.1. Cali, Ciudad en Transformación

Indicador: Predios titulados

**Cuadro 12.1 Predios Titulados
2012-2015**

Línea base 2011	Meta 2012-2015	Logro 2012-2015
1.895	9.895	4.868

Proyecto de Inversión BP 0404536 “Titulación de Predios Formalizados y/o Habilitados en Sectores Rural y Urbano Propiedad del Municipio de Santiago de Cali”.

Adicionalmente y con el fin de identificar los predios ubicados en los lotes Buitrera I y II y adelantar el saneamiento de las Matriculas Inmobiliaria 370-105758 y 370-105439, por lo anterior se adelantó el contrato de consultoría para la elaboración de estudios y levantamiento topográfico del sector, por valor de \$212.212.738.00.

La Subsecretaria de Mejoramiento Urbano y Regularización de Predios, con su equipo jurídico y técnico, viene adelantando el proceso de titulación en las diferentes comunas del Municipio,

y el estudio de expedientes para expedir la resolución de transferencia de dominio respectiva, al 31 de diciembre de 2015 arroja el siguiente resultado:

Cuadro 12.2 Descripción por Comunas
Predios Titulados
2015

Comuna	Cantidad Asignada
1	12
3	1
4	3
5	3
6	24
7	2
8	1
9	1
10	3
11	14
12	11
13	68
14	22
15	62
17	0
18	6
19	0
20	16
21	37
Total	286

12.1 Línea 4 – CaliDA: Un Entorno Amable para Todos

12.1.1 Componente 4.3. Vivienda Digna

12.1.1.1 Programa 4.3.1. Cali, Ciudad en Transformación

Indicador. Predios titulados

Cuadro 12.1 Predios Titulados
2012-2015

Línea base 2011	Meta 2012-2015	Logro 2012-2015
1.895	9.895	4.868

Proyecto de Inversión BP 04042540 “Actualización de las Regularizaciones Viales y Urbanísticas en el Municipio de Santiago de Cali”.

Durante el 2015 no se realizó actualización de regularizaciones viales pero se terminó de gestionar la regularización vial del sector Paso del Comercio.

Cuadro 12.2 Regularizaciones Viales y Urbanísticas Ejecutadas
2013 - 2014

Año	Sector
2013	Felidia, Crucero Buitrera Pichinde, Atenas, Pilas del Cabuyal
2014	Saladito, Villacarmelo, La Fonda, Alto Rosario, Paso del Comercio

12.1. Línea 4 – CaliDA: Un Entorno Amable para Todos

12.1.1 Componente 4.3. Vivienda Digna

12.1.1.1 Programa 4.3.1. Cali ciudad en transformación

Indicador: Soluciones habitacionales generadas en el programa de recomposición de asentamientos de desarrollo incompleto

Cuadro 12.1 Viviendas Generadas AHDI
2012-2015

Línea base 2011	Meta 2012-2015	Logro 2012-2015
0	4.000	2.589

A diciembre 31 de 2015 se ha contribuido en el producto del Plan de Desarrollo en los siguientes logros.

Descripción de Logros

Proyecto de Inversión BP 04042543 “Apoyo para el Desarrollo de Proyectos de Viviendas de Interés Prioritario para Familias que Habitan en Asentamientos Humanos de Desarrollo Incompleto en el Municipio de Santiago de Cali”.

- Los terrenos municipales localizados alrededor de las Lagunas Pondaje y Charco Azul fueron dados en administración a la Secretaría de Vivienda Social mediante acta firmada por la dirección de Desarrollo Administrativo, sobre ellos se adelantó el diseño del proyecto “Ciudadela Recreativa Pondaje y Charco Azul” con un total de 1.940 soluciones de vivienda que ya tienen licencia de urbanismo y construcción. Los bienes fueron transferidos a un patrimonio autónomo y se iniciará el desarrollo de la primera etapa con 400 soluciones de vivienda. Los recursos de subsidios municipales aforados este año se adicionaran al presupuesto del FEV como recursos del balance. Se está realizando la actualización de los avalúos para la transferencia de los predios queda en trámite el proceso de contratación. Igualmente están aforados los recursos para las 1340 soluciones restantes con vigencias futuras aprobadas.
- Se asignaron 803 subsidios municipales de vivienda modalidad arrendamiento a familias del asentamiento Brisas de Nuevo Amanecer, Venecia, Brisas de Caracol, Traversal 103 barrio las Orquídeas, Playa Alta y Laguna el Pondaje mediante las siguientes resoluciones.
- Se han formulado cinco (5) proyectos:
 - Tres (3) en lotes de propiedad de la SVS:
 - El triángulo con 50 unidades comuna 18,
 - La Vidriera con 180 comuna 20
 - Conny con 100 unidades comuna 20
 - Dos (2) en lotes de particulares (proyectos de convenios asociativos)
 - Aguacatal con 700 viviendas en la comuna 2
 - Villa Mercedes con 600 soluciones en la comuna 21.
- Se han identificado, caracterizados y postulados 3.546 hogares priorizados AHDI como:
 - Vegas, Venecia y Cinta Larga – Comuna 21.
 - Brisas de la Paz 5 – Comuna 13
 - La Esperanza – Comuna 13
 - El Barandal 17- Comuna 13
 - Belisario - Comuna 13
 - Nueva Ilusión - Comuna 13
 - Brisas de Nuevo Amanecer Comuna 21

Hogares reasentados AHDI así:

- Vegas, Venecia y Cinta Larga - Comuna 21
- Brisas de la Paz - Comuna 13
- La Esperanza - Comuna 13
- El Barandal - Comuna 13
- Belisario - Comuna 13

- Nueva Ilusión - Comuna 13
- Brisas de Nuevo Amanecer - Comuna 21

Hogares pendientes AHDI así:

- Vegas, Venecia y Cinta Larga.- Comuna 21
 - Brisas de la Paz - Comuna 13
 - La Esperanza - Comuna 13
 - El Barandal - Comuna 13
 - Belisario - Comuna 13
 - Nueva Ilusión - Comuna 13
 - Brisas de Nuevo Amanecer - Comuna 21
- Recursos trasladados bajo RPC 40/22381 y resolución 4147, 0, 21, 134,2015, al FEV entidad encargada de la asignación del Subsidio Municipal de Vivienda de Interés Social Modalidad Vivienda nueva. Ya se cuenta con la resolución de la licencia de urbanismo y construcción para 1.940 soluciones de vivienda de La laguna del Pondaje y Charco Azul. Con la cual se procederá a la asignación de los subsidios en el primer semestre de 2016.
- La población beneficiada es de 13.055 personas, localizada en la comuna 13 y 21.
- De acuerdo a la circular recibida en Diciembre 01 de 2015 con Radicado 2015414700037554, a continuación se relacionan los logros alcanzados por el Plan Jarillón de Cali-PJC: Los Hogares reasentados por asentamiento y proyecto habitacional entre el Sector laguna y sector Jarillon fue de 1.860.
- Durante el año 2015 se realizaron tres jornadas de verificación en el Asentamiento Humano de Desarrollo Incompleto Belisario:

Cuadro 12.2 Hogares Verificados
2015

Jornada de Verificación	Techos AHDI Belisario	Hogares
Mayo 17 de 2015	42	81
Noviembre 07 de 2015	314	769
Noviembre 12 de 2015	32	75
Total	388	925

- Se elaboró el documento guía del Plan de Reasentamiento diseñado para incentivar y promover en la comunidad objeto de reasentamiento del Jarillón del Río Cauca y las Lagunas del Pondaje y Charco Azul, la comprensión de los fenómenos naturales y antrópicos que generan riesgo antes y después de su reasentamiento trabajando desde la promoción de la cultura de la prevención. Dicha hoja de ruta apunta además, a atender la mitigación de impactos sociales, ambientales, económicos y culturales

refiriéndose a aquellos relacionados con la re-significación de los imaginarios individuales y colectivos afectados por el proceso de reasentamiento.

Construcción Metodológica del Plan de Reasentamiento

- ❖ Análisis Situacional Actual
 - ❖ Análisis de Actores y Formas de Participación
 - ❖ Análisis del Problema
 - ❖ Análisis de Objetivo
 - ❖ Análisis de Alternativas
- Se diseñó la estrategia de intervención denominada “PLAN DE VIDA FAMILIAR” donde es necesario la participación de la Secretaría de Vivienda Social, Secretaría de Bienestar Social, Secretaría de Educación, Secretaría de Salud, Secretaría de Cultura y Secretaría de Deportes. Se busca que los hogares antes y después de ser reasentados logren generar ingresos, mitiguen el riesgo y creen cultura de convivencia donde se cumplan los derechos y deberes dentro de la comunidad. De igual modo esta estrategia de intervención desencadena en los siguientes planes:

Plan de Vida Comunitario en asentamientos:

- Sensibilización para el reasentamiento.
- Diagnóstico Situacional por Asentamiento Humano.
- Elaboración de Plan de vida Comunitario por tramo.
- Gestión documental.
- Gestión jurídica.
- Cultura y prevención del Riesgo.
- Fortalecimiento del proyecto de vida familiar y preparación para el nuevo entorno habitacional.
- Acompañamiento al plan de vida de comunitario.
- Acompañamiento a la liberación de las zonas ocupadas.
- Acompañamiento a los hogares en la entrega vivienda.
- Entrega de zonas liberadas: Dependencias del Municipio, CVC, Emcali.

Plan de Vida Comunitario en Proyecto Habitacional:

- Diagnóstico por Proyecto Habitacional.
- Cultura y Prevención del riesgo.
- Articulación con programas de infancia y Adolescencia.
- Gestión para acceder al sistema de educación.
- Fortalecimiento del proyecto de vida familiar.
- Gestión para acceder al sistema de salud.
- Acompañamiento al plan de vida de comunitario.
- Habilidades para la Generación de Ingresos.
- Habilidades para la crianza.
- Vinculación a programas de formación para el trabajo.
- Restablecimiento económico.
- Promoción de Cultura derechos y deberes.
- Acompañamiento para la participación y organización comunitaria.
- Promoción y fortalecimiento de la identidad cultural.
- Promoción del deporte y recreación.
- Cierre del acompañamiento social.
- Entrega Alcaldía Municipal.

- En el mes de Noviembre y Diciembre se realizaron jornadas de caracterización por Proyecto Habitacional a través del Software Turning Technologies, para lograr la Medición del indicador IPM (Índice de Pobreza Multidimensional), verificando la variación de los Hogares en el AHDI vs. Proyecto Habitacional.
- Se realizó diagnóstico en el mes de noviembre en el centro de capacitación “Don Bosco” para verificar los cursos de formación brindados por el Componente Socioeconómico-PJC, a los jóvenes que hacen parte del proceso de reasentamiento de las Lagunas Pondaje Charco Azul y el Jarillón del Río Cauca.
- Se realizó encuesta de percepción de la vivienda y el nuevo entorno aplicada en 70 hogares recentados en la urbanización casas de llano verde, con el fin de conocer la percepción de los hogares reasentados con relación al cambio de vivienda y entorno, se diseñó y aplicó una encuesta dirigida a una muestra de 70 hogares reasentados en las manzanas O, N, Ñ, Q y R de la Urbanización Casas de Llano Verde.

Para la aplicación del instrumento se tuvo en cuenta el universo de los 798 hogares reasentados por el PJC, se calculó una muestra equivalente a 67 hogares, la cual corresponde a un nivel de confianza del 95% y un margen de error máximo estimado del 5% con una probabilidad de ocurrencia del 0,05%, para reducir el margen de error se incrementa el 4,5% la muestra calculada, lo cual da como resultado una muestra final de 70 hogares.

La encuesta contempló seis variables relacionadas con las características físicas y condiciones constructivas, uso y ocupación de la vivienda, infraestructura, servicios públicos, dotación y mobiliario comunitario, riesgos percibidos, contexto social, generación de ingresos, acceso a servicios y redes de apoyo, sentido de apropiación y pertenencia de la vivienda y del nuevo entorno habitacional.

A continuación se relacionan las variables a evaluar, de la forma en que son percibidas por las familias reasentadas en Casas de Llano Verde:

- ❖ Percepción condiciones físicas, espaciales y uso de la vivienda otorgada por el CS-PJC.
- ❖ Dimensión psicosocial.
- ❖ Percepción y participación en el nuevo entorno.
- ❖ Percepción de riesgos
- ❖ Percepción de la situación económica.
- ❖ Participación en actividades realizadas y percepción del acompañamiento del el CS-PJC.
- En el mes de diciembre se realizó la actividad denominada “Feria de Servicios Sociales” en los proyectos habitacionales Potrero Grande, Río Cauca y Ramalí. Esta iniciativa es organizada por el Componente Social Plan Jarillón de Cali-PJC, donde se convoca a la comunidad para que exprese sus necesidades e inquietudes a las dependencias de la alcaldía y otras instituciones. Se logró para esta feria la asistencia de la Secretaría de Salud, Secretaría de Educación, Secretaría de Bienestar Social, Secretaría de Vivienda, DAGMA, Asesoría de Paz, Familias en Acción, Derechos Humanos, TIOS, EMCALI, EMAS y el SENA donde brindaron información y soluciones a las preguntas de la comunidad.
- De acuerdo a la estrategia de veeduría implementada por el Gobierno Nacional, el Componente Social Plan Jarillón de Cali-PJC, cumpliendo su obligación contractual

realizó los siguientes foros de Auditoría Visible en los diferentes Proyectos Habitacionales:

- ❖ Foro Final de Auditoría Visible en el proyecto Potrero Grande realizado en el mes de octubre.
- ❖ Foro Final de Auditoría Visible en el Proyecto Casas de Llano Verde realizado en el mes de noviembre.
- ❖ Foro Intermedio de Auditoría Visible en el Proyecto Río Cauca realizado en el mes de noviembre.
- ❖ Foro Inicial de Auditoría Visible en el Proyecto Ramalí realizado en el mes de diciembre.

12.1. Línea 4 – CaliDA: Un Entorno Amable para Todos

12.1.1 Componente 4.3. Vivienda Digna

12.1.1.1 Programa 4.3.2. Cali Ciudad Región, Sostenible e Incluyente

Indicador: VIP y VIS generadas a partir de procesos de habilitación de suelo urbanizable y/o de renovación, redensificación y reconversión de suelo urbanizado

Cuadro 12.1 Viviendas VIP y VIS Generadas
2012-2015

Línea base 2011	Meta 2012-2015	Logro 2012-2015
6.616	38.616	13.878

Proyecto de Inversión BP 04042544 “Apoyo para el Desarrollo de Proyectos Habitacionales VIS - VIP que Contribuirán a la Disminución del Déficit Habitacional en el Municipio de Santiago de Cali. “

A septiembre 30 de 2015 se ha contribuido en el producto del Plan de Desarrollo en los siguientes logros.

Descripción de Logros

- Se han formulado cuatro (4) proyectos sobre lotes de propiedad de EMCALI denominados:
 - Emcali calle 62 con 700 viviendas comuna 8.
 - Emcali Patio Bonito con 200 viviendas en la comuna 1.
 - Emcali San Bosco 50 viviendas en la comuna 3.
 - El lote de propiedad de la Corporación para la recreación Popular Tory Castro en la comuna 1 con 540 viviendas.

- Se firmó el Acuerdo de Cooperación con la ONU HABITAT para la realización del Plan Estratégico de Vivienda en el mes de diciembre de 2015, se realizó una entrega parcial y se amplió el convenio hasta el de marzo.
- Del Convenio con Fonvivienda vivienda gratuita hay 1379 subsidios asignados y faltan por asignar 36, para un total de 1415.

De los 36 subsidios que faltan por asignar, 23 presentan cruces lo que los inhabilita para ser beneficiarios del subsidio municipal, consulta elevada al Ministerio de Vivienda, 10 tienen no han legalizado trámites para la asignación del subsidio municipal y los 3 restantes se asignaron bajo la resolución 4244.0.10.447-15 por un valor total de \$ 14.148.000.

Correspondiente al pago de los 1379 subsidios asignados a la fecha se han pagado 1.088 quedando un saldo de 291; De los cuales 249 están en proceso de desembolso por parte del Fondo Especial de Vivienda y 42 quedan sin legalizar por motivos de soportes.

- Recursos trasladados bajo RPC 40/22381 y resolución 4147, 0, 21, 134,2015, al FEV entidad encargada de la asignación del Subsidio Municipal de Vivienda de Interés Social Modalidad vivienda nueva.
- Del proyecto Barrio Taller se logró la sustitución de 26 hogares que no se presentaron y se abrió nueva convocatoria para las 24 restantes a la fecha se han presentado 7 hogares. En el primer caso ya se tiene adelantado el trámite de 20 quedando pendientes 6. Quedan listos para el proceso y escrituración en el mes de febrero 2016
- En el convenio firmado con COMFENALCO para el desarrollo de 400 unidades de vivienda en terrenos de su propiedad que hacen parte del Macroproyecto Santa Elena, el proyecto está habilitado en 300 unidades para el programa Mi Casa Ya y las otras 100 serán ofertadas por la caja a sus afiliados, los recursos del subsidio municipal están aforados en esta vigencia, dependemos de la asignación de los subsidios por parte de Fonvivienda para la asignación del subsidio Municipal. Además se espera comenzar el DTS de la segunda fase del mismo proyecto con la posibilidad de incrementar el número de viviendas de 1.200 a 1800 viviendas.
- El convenio firmado con la constructora HAC para el desarrollo del proyecto Alto Piamonte ya tiene licencia de construcción de la segunda etapa y tal como lo estipula el convenio se ha propuesto otro sí para adicionar 160 unidades más a las 260 ya construidas de las cuales asignamos 243 subsidios el proyecto en total sumará 420 soluciones de vivienda VIP. Se presentará a la nueva administración.
- Como resultado alterno de la aplicación del acuerdo de Cartera se han postulado 609 hogares para la asignación de subsidio municipal a hogares con miembros adultos mayores o que presentan discapacidad. Hay 150 hogares con la documentación y requisitos cumplidos que tendrán su asignación en el mes de febrero y se continuará con la verificación en el mes entrante. Los recursos están aforados este año.
- Se liquidó el convenio asociativo Las Delicias después de cumplido el acuerdo de pagos pactado con el asociado, se liquidó el convenio asociativo Altos de la Luisa.

- El convenio Santa Martha de los Caballeros que se encuentra en proceso de liquidación, el asociado ha propuesto pagar \$15.000.000 de la cuenta de cobro presentada por el FEV, y cruzar el excedente con pagos efectuados por el de predial a cargo del Fondo Especial de Vivienda.
- Del convenio de Altos de la Luisa queda pendiente un pago al asociado constructor (Jaime Cárdenas Jil) de \$22.000.000 por ingresos de ventas de los últimos apartamentos.
- En conclusión: Se gestionó la entrega de 7.262 soluciones de vivienda con una población beneficiada de 36.310 personas.

12.1 Línea 4 – CaliDA: Entorno amable para todos

12.1.1 Componente 4.3 Vivienda Digna

12.1.1.1 Programa 4.3.2. Cali Ciudad Región, Sostenible e Incluyente

Indicador: Elaboración de Censo unificado de beneficiados de subsidio de vivienda.

Cuadro 12.1 Registros de Beneficiarios de Subsidios de vivienda
2012-2015

Línea base 2011	Meta 2012-2015	Logro 2012-2015
0	100	92.3

Proyecto de Inversión BP 04042545 “Actualización del Censo de Beneficiarios de Subsidios de Vivienda para su unificación en el Municipio de Santiago de Cali”.

De acuerdo a la meta establecida en el Plan de Desarrollo, tener consolidado 36.000 registros en la base de datos de los beneficiarios del Subsidio Municipal de Vivienda de Interés Social en sus diferentes modalidades, de los cuales se logaran registrar en dicha base 33.224, que corresponde al 92% del cumplimiento de la meta.

Procedimiento se logró de la siguiente manera:

* Cargue de 16.988 registros, de los ciudadanos que la Secretaria de Vivienda Social, les había entregado por las diferentes modalidades los subsidios de vivienda de interés social, desde el año de 2002 hasta el año 2013.

* Un total 14.726 registros unificados, mediante la migración de la información.

* Cargue de 6.994 registros de los ciudadanos que la Secretaria de Vivienda Social, les había entregado por las diferentes modalidades los subsidios de vivienda de interés social, correspondiente a los años de 2014 y 2015.

El Aplicativo Modulo de Subsidios con la información correspondiente a los años 1999 al 2015 suministrada por cada Subsecretaria permite la validación de los subsidios, evitando la entrega de más de un subsidio a un grupo familiar, como ya se han detectado mediante los cruces con los nuevos postulantes.

12.1 Línea 4 – CaliDA: Un entorno amable para todo

12.1.1 Componente 4.7. Desarrollo Territorial Equilibrado

12.1.1.1 Programa.7.2. Renovación Urbana de la Ciudad

Indicadores: Proyectos de RU iniciados mediante formas de asociación público privadas

Cuadro 12.1 Proyectos de RU iniciados
2012-2015

Línea base 2011	Meta 2012-2015	Logro 2012-2015
0	3	3

Proyecto de Inversión BP 04042537 “Renovación Urbana en Sectores Deteriorados del Municipio de Santiago de Cali.”.

A diciembre de 2015 se ha contribuido en el producto del Plan de Desarrollo en los siguientes logros.

Descripción de logros

Renovación Urbana Centro

- Se compone de tres fases con el desarrollo de dos proyectos en el momento: San Pascual, Calvario estos dos planes parciales conforman el proyecto CIUDAD PARAISO. El Calvario se encuentra adoptado por medio del Decreto 411.20-0828 de DIC-2007 Y San Pascual por medio del Decreto 155 de MARZO- 20-2013.
- Ciudadela de la Justicia: se encuentra adoptado por medio del Decreto 363 del JUN-2014. Se realizó informe del estudio jurídico.
- Hoyo – Piloto, este proyecto se encuentra adoptado por medio del Decreto 411.20-867 de DIC-2007. Se realizó la socialización con la comunidad implementando el Plan de Gestión Social.
- Sucre, por no ser viable financieramente se tiene en consideración por parte de la EMRU el ajuste al mismo para volverlo atractivo al inversionista privado.
- Se emitió concepto jurídico, sobre los Convenios Interadministrativos celebrados entre Empresa de Renovación Urbana (EMRU E.I.C), y el Fondo Especial de Vivienda F.E.V y/o Secretaria de Vivienda Social de los Planes Parciales Sucre, Calvario, Hoyo y

Piloto, Porvenir y Pto Chontaduro que a la fecha se encuentran liquidados, para determinar cuál es el alcance que tienen estos frente a las funciones que debe cumplir la Secretaría de Vivienda Social como veedora de los planes que fueron adoptados y a la fecha deberían de estar siendo desarrollados. Se cuenta un avance del 50%.

- Las actas de liquidación final, actas de recibo e informe final de los Planes Parciales, están listas para la revisión de parte de la oficina jurídica de la Secretaría de Vivienda Social, pero para obtener el visto bueno, del supervisor del contrato de la referencia se han detectado algunos puntos e ítems relevantes e importantes para la finalización de las actas referidas.
- Gestión de Suelo: Se realizó un taller de trabajo para tratar temas de la estructuración de los objetivos y actividades de Gestión de Suelo – SRUPE. Se presentaron nueve (9) Lotes como vacíos urbanos establecidos por el mapa 52 del POT ubicados en las comunas 7, 21, 20, 18, 13, 12, 18. Por otro lado se realizaron las visitas de estudio de los predios. Se realizó el estudio de los predios en un avance del 100%, quedando pendiente la decisión de compra. Anexo fichas técnicas y cuadro general.
- Plan Estratégico de Vivienda y Hábitat: Para llevar a cabo este proceso se ha cumplido con:
 - Acuerdo de Cooperación firmado por el Alcalde de Santiago de Cali, la Secretaría de Vivienda Social y la agencia de las Naciones Unidas ONU-Hábitat. 100%
 - Documento que contiene la justificación del proyecto con productos entregables a desarrollar en 6 meses 100%
 - Desembolso de aporte en dinero por parte de la Secretaría de Vivienda Social 100%
 - Acta de Inicio y presentación oficial de las entidades a desarrollar el proyecto 100%
 - Conformación de equipos de trabajo y programación de actividades a desarrollar 100%
 - Ejecución de productos a entregar del Plan Estratégico 80%

Entregable 1: Documento de soporte técnico para el desarrollo de proyectos habitacionales VIS–VIP que contribuirá a la disminución del déficit habitacional en el Municipio de Santiago de Cali. Correspondiente a ficha EBI 04-42544.

Para llegar a este primer entregable es necesario desarrollar dos partes:

Parte 1.1: Documento de análisis y diagnóstico del déficit de suelo en la ciudad de Cali, a partir de: un análisis del hábitat; un análisis cualitativo del entorno y las condiciones socioeconómicas de la población; un análisis cuantitativo de los métodos de enfoque y un análisis de la efectividad de las instituciones involucradas. AVANCE: 100%

Parte 1.2: Documento de acompañamiento técnico en la construcción del Plan Estratégico de Vivienda y Hábitat de Cali 2015-2027 PLANeVITA, el cual contendrá la visión y los objetivos de la ciudad en materia de desarrollo urbano sostenible y será capaz de traducirse en política pública. Este componente será acompañado también por un proceso de sensibilización para la “apropiación” ciudadana e institucional del Plan y para la generación de alianzas (en particular públicos-privadas), facilitando espacios de discusión e intercambio de experiencias con los diversos actores del orden regional, nacional e internacional (academia, sector público y privado). AVANCE: 80%

Entregable 2: Documento de soporte técnico para estudios de re densificación y recuperación de sectores deteriorados en el Municipio de Santiago de Cali. Correspondiente a ficha EBI 04-042537.

Para llegar a este segundo entregable es necesario desarrollar dos partes:

Parte 2.1: Documento hoja de recomendaciones para la implementación de planes piloto para la re-densificación y el mejoramiento integral urbano. En adición, pasos para la implementación del Plan Estratégico de Vivienda y Hábitat de Cali 2015-2027 PLANeVITA, y la puesta en marcha de un laboratorio urbano. AVANCE: 80%

Parte 2.2: Documento de recomendaciones técnicas para recuperar y reformar sectores de vivienda en el Municipio de Cali, en pro de responder a los planteamientos del Plan de Vivienda Adecuada y a los desafíos de la ciudad en materia de hábitat. Este componente contempla la elaboración de recomendaciones específicas para el fortalecimiento de las capacidades de la Secretaría de Vivienda Social como ente rector de la política de vivienda digna en Cali, basados en un enfoque de tipo poblacional. AVANCE: 80%

- Macroproyecto Altos de Santa Elena: Se realizó la revisión de las unidades habitacionales y los informes relacionados con los problemas técnicos presentes en el Macroproyecto:
 - Carrera 100B: (Vía de Acceso Principal al Macroproyecto, Carrera 100B (proceso de pavimentación I Secretaría de Valorización e Infraestructura Vial).
 - Se encuentra en proceso de modificación en la licencia urbanística aprobada y presupuesto (última comunicación de Infraestructura y Mantenimiento Vial con radicado número 2015415110003574 con fecha del 12 de marzo de 2015)
 - Carrera 100: (Vía de Acceso Principal al Macroproyecto, Carrera 100B (proceso de pavimentación I Secretaría de Valorización e Infraestructura Vial).
 - Se encuentra en proceso de modificación en la licencia urbanística aprobada y presupuesto (última comunicación de Infraestructura y Mantenimiento Vial con radicado número 2015415110003574 con fecha del 12 de marzo de 2015).
 - Aspectos Técnicos Generales:
 - Erosión de taludes (falta amarre en la pega de vegetación)
 - Apartamentos I Unidad Habitacional: Fisuras en muros, fisuras en antepechos de ventanas, problemas de taponamiento en la tubería sanitaria, humedades entre otros.
 - Se asistió a los comités de obra programados por la interventoría del proyecto (Gandini y Orozco), para los Sectores A y B de la Fase I Etapa 11:
 - Revisión de actas y aprobación.
 - Discusión alrededor del avance de obra y los problemas técnicos registrados en las visitas de inspección.
 - Compra e instalación de 94 medidores generales por torre. Se encuentra en actualización de presupuesto realizado en el mes de julio de 2014 (oficio FEV 4244.0.5.128)
 - Avance de Obra:

Se realizó los recorridos y los respectivos informes técnicos de obra en los cuales se describe el avance y el desarrollo de la misma. Con este material se construyeron los power points

expuestos por el Subsecretario (Ing. Julián Lora) durante los comités fiduciarios al cual asiste la gerencia técnica del proyecto, Comfenalco Valle:

- Tabulado de postventas no atendidas (oficios con los respectivos números de radicado).
- Registro fotográfico de seguimiento y descripción sobre el desarrollo de obra de cada bloque.
- Dificultades generales del conjunto, previamente discutidas en los comités de obra.
- Proyecto Zona Verde 4 (Findeter + Coldeportes):
- Se realizó la presentación, la documentación y los diseños a nivel de esquema básico para la obtención de recursos que permitan adecuar algunas de las zonas verdes del proyecto:
- Elaboración de esquema básico (power point), a los funcionarios encargados de la Secretaría de Deporte y Recreación.
- Ajustes al esquema básico y entrega de documentos a Findeter y Coldeportes.
- Visita de reconocimiento a los posibles lotes para la adecuación de las zonas verdes recreodeportivas (MVCT, Secretaría de Educación y Secretaría de Deporte y Recreación)
- Visita de aprobación con Findeter (Ing. Nelly Cifuentes).
- Actas de entrega de documentación complementaria y concertación con el Dagma. Proceso de socialización a la comunidad.
- COI Campestre MISN Altos de Santa Elena:
 - Se realizó el lobby y el estudio de prefactibilidad de un equipamiento educativo (COI Campestre) para el Macroproyecto, el cual pretende ser financiado con recursos privados (Club Campestre) y públicos (Municipio). En este proceso la Secretaría de Vivienda ha realizado el acompañamiento y ejecutó un prediseño con el fin de mostrar la viabilidad a todas las entidades involucradas.
 - Elaboración de esquema básico según el programa entregado por la Secretaría de Educación, prefactibilidad económica (cuadro de aportes financieros) y desarrollo de ejecución de acuerdo al diseño presentado.
 - Presentación a los posibles aportantes del proyecto.
 - Visita al lote de Equipamiento 1, con la Junta Directiva del Club Campestre.
 - Visitas con la Secretaría de Educación para concertar el levantamiento topográfico del lote.
 - Suministro de información técnica para el desarrollo del proyecto (escrituras, plan de manejo ambiental e informe hídrico).
 - Se encuentra en obtención de Licencia de Construcción y modificación de la Licencia Urbanística.
- Master Plan de Navarro: se realizó la primera y segunda misión de Corea del equipo KOIKA. En la primera visita el equipo conoció todo lo relacionado con Navarro y visitaron la zona. En la segunda misión el equipo de Corea se instaló en la Secretaría de Vivienda Social para trabajar los temas relacionados con el Master Plan de Navarro. Se recibieron recursos económicos (\$250.000.000) que fueron trasladados al patrimonio autónomo de ecociudad navarro para “realizar el apoyo técnico requerido para la formulación de la prefactibilidad inicial del plan maestro navarro”.

12.1. Línea 6 – CaliDA: Buen Gobierno para Todos

12.1.1 Componente 6.2. Gestión Fiscal, Contable y Financiera

12.1.1.1 Programa 6.2.1. Sostenibilidad Fiscal y Soberanía tributaria con resultados.

Indicadores: Reducción de la cartera morosa de la SVS.

Cuadro 12.1 Recuperación de la Cartera
2012-2015

Línea base 2011	Meta 2012-2015	Logro 2012-2015
0	20	20

Proyecto de Inversión BP 04042539 “Administración de Cartera de la Secretaria de Vivienda Social en el Municipio de Santiago de Cali”.

Con el fin de complementar el informe de la gestión para el Secretario de Vivienda Social y Director del Fondo Especial de Vivienda de Santiago de Cali a continuación se relaciona la situación de la cartera de los dos entes al 31 de Diciembre de 2015.

Cuadro 12.2 Cartera Consolidada
2015

Datos Económicos	SVS	%	FEV	%	TOTAL	%
Saldo capital no causado	5.858'820.895	36.7	30.553.466.261	69,5	36.412.287.156	60,8
Saldo capital atrasado	2.290'647.201	14.3	4.422.633.359	10,1	6.713.280.560	11,2
Cuota inicial pendiente	52'582.303	0.3	86.284.875	0,2	138.867.178	0,2
Intereses moratorios	7.763'125.257	48.6	8.879.530.774	20,2	16.642.656.031	27,8
Saldo en mora	10.106'354.761	63.3	13.388.449.008	30,5	23.494.803.769	39,2
Saldo total	15.965'175.656	100	43.941.915.269	100,0	59.907.090.925	100

De la lectura de las cifras anteriores se observa que la cartera total de vivienda suma un total de \$59.907.090.925 de los cuales el 39,2% está en mora o sea la suma de \$23.494.803.769 y el 60,8% corresponde a los saldos de capital no causado o sea las cuotas por vencer y que equivale a \$36.412.287.156. En cuanto a los saldos en mora estos se discriminan en: Saldo de capital atrasado por \$6.713.280.560 participando en un 11,2% del saldo en mora, Cuotas iniciales pendientes por \$138.867.178 participando en un 0,2% del saldo en mora y \$16.642.656.031 de intereses moratorios los cuales participan en un 27,8% de la cartera total.

Si se analiza la cartera de la Secretaria de Vivienda (SVS), vemos como los saldos en mora representan un 63.3% mientras que en el fondo participan en un 30.5%; destacándose dentro de los saldos en mora en la cartera del Fondo Especial de Vivienda (FEV), el capital atrasado y las cuotas iniciales pendientes con una participación del 10,1% frente a un 14,3% en la SVS.

**Cuadro 12.3 Deudores de Vivienda
2015**

Datos Adjudicatarios	SVS	%	FEV	%	TOTAL	%
Total	1.746	25,0	5.165	75,0	6.911	100

Las cifras relativas a los deudores de vivienda a junio 30 de 2015, nos reflejan un total de 6.911 deudores de los cuales el 75,0 % o sea 6.911 deudores pertenecen al Fondo Especial de Vivienda y 1.746 deudores o sea el 25,0 % pertenecen a la Secretaria de Vivienda Social.

**Cuadro 12.4 Ejecución Recaudo Cartera
2015**

2015	FEV	SVS	Total
Enero	278,792,987	52,114,618	330,907,605
Febrero	170,489,143	55,431,429	225,920,572
Marzo	147,489,533	66,958,459	214,447,992
Abril	153,020,561	80,502,662	233,523,223
Mayo	164,788,239	95,694,914	260,483,153
Junio	202,255,999	82,943,657	285,199,656
Julio	224,270,478	75,208,060	299,478,538
Agosto	129,851,911	52,650,340	182,502,251
Septiembre	143,929,784	66,511,009	210,440,793
Octubre	121,481,691	64,403,727	185,885,418
Noviembre	173,380,623	63,191,525	236,572,148
Diciembre	124,879,443	55,223,691	180,103,134
Total	2,034,630,392	810,834,091	2,845,464,483

El comportamiento de los recaudos de cartera en el periodo transcurrido de enero a diciembre de 2015, acumulando un total de \$2.845´464.483 con un comportamiento mensual por entidad se puede observar en el cuadro anterior. Este incluye los recaudos de los convenios asociativos en el Fondo Especial. Frente al presupuesto para este año analizaremos en el siguiente cuadro clasificado y discriminado en rubros de desempeño de la dependencia con un cumplimiento total del 77,9%.

**Cuadro 12.5 Ejecución Recaudo Vs Presupuesto
2015**

FEV	SVS	Presupuesto	Ejecución	Variación	Var%
Programas Propios		1,907,244,120	1,626,169,280	-281,074,840	-14.7
Convenios Asociativos		834,624,000	408,461,112	-426,162,888	-51.1
	Legalización de Asentamientos	3,780,509	1,685,213	-1,095,296	-55.4
	Planes Ejecutados	818,895,805	722,486,095	-96,409,710	-11.8
	Ejidos y Baldidos	86,172,266	86,662,783	490,517	0.6
Total		3,650,716,700	2,845,464,483	-804,252,217	-22.1

De la información acumulada de enero a diciembre de 2015 y relacionando lo recaudado con lo presupuestado para la vigencia 2015; se ha logrado unos recaudos de \$2,845,464,483, faltando un 22,1 % para alcanzar lo presupuestado que asciende a \$3.650'716.700 hay que tener en cuenta que de enero a julio se desarrolló la aplicación y saneamiento del acuerdo 0367 de 2014 con atención permanente a los deudores y jornadas itinerantes de socialización y atención en los sectores de cuyos logros se informa más adelante, adicionalmente se culminó con la restitución de un apartamento en el programa los maderos por retroventa vía fallo judicial cuyo saldo por cobrar es de \$64'476.272.

Desarrollo y Ejecución del Acuerdo 0367 de 2014

El 15 de septiembre de 2014, en la plenaria del concejo de Cali, se aprobó en segundo debate el acuerdo No.0367 por con el cual se fija la tasa de interés remuneratorio para créditos de vivienda de interés prioritario y de interés social otorgados por el Fondo Especial de Vivienda y la Secretaría de Vivienda Social. La iniciativa de la administración que tuvo respaldo del Concejo, fija la tasa de interés remuneratorio para créditos de vivienda de interés prioritario y de interés social hasta el uno por ciento (1%) nominal anual, otorga un descuento del 99% de intereses moratorios, plazo adicional hasta de 60 meses y otros beneficios de subsidios hasta en dos modalidades (Vivienda, Mejoramiento y Titulación) para los deudores al día y deudores en condiciones especiales de discapacidad física y mental, adultos mayores en situación de abandono y para adjudicatarios deudores que demuestren insolvencia económica de acuerdo a la ley 1564 de 2012. También la titulación inmediata para aquellos deudores que luego de acogerse queden con su crédito cancelado.

Durante el desarrollo y cumplimiento de lo ordenado por el acuerdo 0367 de 2014 se expidieron las respectivas resoluciones fijando la tasa de interés remuneratorio de los créditos para la financiación de vivienda de interés prioritario y de interés social otorgados por la Secretaría de Vivienda Social y el Fondo Especial de Vivienda en el uno por ciento (1%) nominal anual y se inició la recepción de las solicitudes para acogerse al acuerdo y su debido trámite de estudio legal con cada expediente, financiero, aprobación, expedición del acto administrativo para notificación. Durante este periodo se han realizado un total de 4.505 solicitudes tramitadas, otorgando descuentos por intereses de \$22.548'286.331, generando unos recaudos de \$507'560.725 y un total de 198 deudores que han logrado cancelar totalmente la deuda de su vivienda y su respectiva titulación.

En el desarrollo se llevaron a cabo diez jornadas de socialización a la comunidad de las comunas uno, catorce, quince y veintiuno, jornadas itinerantes de atención a 1051 deudores en la comuna 21 (Desepaz, Pizamos I y Potrero Grande) de los cuales se acogieron 762, lo anterior con el apoyo del grupo de trabajo social, el grupo de comunicaciones y participación de todos los grupos de cartera.

Destacamos que la comuna más beneficiada con el acuerdo 0367 de 2014 es la comuna 21 con un total de 4.505 acuerdos que acumulan \$21.176´411.690

Los 4.505 deudores acogidos representan el 65,6 % de los 6.869 deudores al inicio del acuerdo y los \$22.548´286.331 el 66,8% de los \$33.769´082.008 de la cartera morosa al inicio o entrada en vigencia del acuerdo. También solicitaron subsidios de que trata el artículo 11 del Acuerdo 0367 de 2014, por casos especiales de discapacidad del titular sus padres o hijos se recibieron 608 solicitudes que acumulan un total de \$2.841´792.947 de los cuales se han aprobado 155 y el resto se encuentran en trámite de verificación, postulación, aprobación y asignación.

Cartera de programas básicos asociativos del fondo especial de vivienda

Corresponde a programas que se desarrollan en asocio con entidades administradoras, constructoras e intermediarios financieros con el fin de proporcionar soluciones de vivienda. En el siguiente cuadro se proporciona el estado de esta cartera a 31 de diciembre de 2015, discriminado por cada programa, el asociado constructor e indicando las soluciones construidas y el año de iniciación y el estado de vigencia.

Cuadro 12.6 Cartera de programas básicos asociativos del
Fondo Especial de Vivienda
2015

Nombre del Convenio	Asociado Constructor	VVDAS	Fecha	Saldo \$	Estado
ciudadela del rio	prethell gonzalez	500		4.781´702.489	ley 550/99 para 2021
sol de oriente alferez real	prethell gonzalez	608		4´049.860.994	ley 550/99 para 2021
ciudadela del rio	ruiz arevalo s.a.	402		690´996.645	juridico - fallado sentencia abril/14
suerte 90	fenavip	222		362´210.054	jur-gloria st marin
altos de la luisa	consorcio cardenas asocs sa	392	01/03/2007	(22´457.384)	en liquidacion acuerdo de pago
torres de santa juliana	consorcio millan-geycon sa -svs-fev	75	02/02/2007	219´454.104	vencido en proceso juridico ricardo padilla
multifliares sta martha de los caballeros	soc edgar j ocampo ayalde y cia ltda	340	01/04/2005	22´480.005	vencido en liquidacion (reajuste)
multifliares las delicias	angel miranda y cia ltda	157	11/02/2005	0	en liquidacion ricardo padilla

Nombre del Convenio	Asociado Constructor	VVDAS	Fecha	Saldo \$	Estado
brisas de la base	consorcio brisas de oriente c.b.o.	420	10/05/2007	677'179.921	vigente
colinas de san miguel	consorcio sn miguel d.h. constructores svb-fev	100	07/05/2007	0	vencido en liquidacion
residencial alto piamonte	hac ingenieria ltda henry arbelaez caicedo	400	18/01/2013	0	spba cruce de subsidios mpales
Total		3,616	0	10.781'426.828	

Cartera de Subsidio Municipal de Vivienda de Interés Social

Su saldo a 31 de diciembre de 2015, asciende a la suma de \$5.962'302.804 de los cuales \$4.381'221.754 corresponden a subsidios nacionales del programa 327 Barrio Taller, Sector V, clasificados contablemente como cartera sin hipoteca.

Cuadro 12.7 Cartera de Subsidio de Vivienda 2015

Concepto	Saldo \$
subsidio nacional	3.538.692.500
subsidio oferta y la demanda (fonvivienda)	842.529.254
valor ajuste aporte de oferta y demanda (fonvivienda)	1.500.473.188
aporte de emcali	79.107.862
aporte gobernación	1.500.000
Total	1.500.473.188

Este es el informe final de la situación de la cartera a diciembre 31 de 2015, las cifras han sido extractadas y consolidadas del aplicativo de cartera y la información institucional de las bases de datos. Estaré atento a las recomendaciones y comentarios al respecto.

13. SECRETARIA DE CULTURA Y TURISMO

13.1 Línea 1. CaliDa: Equidad Para Todos

En el cuadro 13.1 se registra el valor ejecutado en la Línea y en los componentes donde la dependencia realizó intervenciones durante el periodo comprendidos entre los años 2012-2015. Posteriormente se presentan las acciones realizadas para el cumplimiento de las metas de Cultura y Turismo en la Línea 1 del Plan de Desarrollo municipal, y al final del capítulo se presenta un cuadro que resume el cumplimiento en las metas y programas de la Línea

CUADRO 13.1
Presupuesto ejecutado por Línea y Componentes de la Línea 1
Plan de Desarrollo Municipal 2012 - 2015

Línea - Componente - Programa	Presupuesto proyectado 2012-2015 (1)	Presupuesto ejecutado 2012-2015 (2)	% Participación (2) / Total ppto	% Ejecución (2) / (1)
Línea 1 CaliDa: Equidad para todos	8.446.604.371	7.888.435.101	4,08%	93,39%
3101 Intervención Social	8.280.754.587	7.748.435.320	4,01%	93,57%
3103 Justicia y Convivencia en Comunidad	165.849.784	139.999.781	0,07%	84,41%

Fuente: Hacienda Municipal, Sistema de información SAP

13.1.1 Componente 1.1: Intervención Social

13.1.1.1 Programa 1.1.1: Promoción, prevención, inclusión y generación de oportunidades con Niños, Niñas, Adolescentes y Jóvenes, NNAJ

Indicador: NNAJ vinculados a procesos de producción artística y cultural

Durante el periodo de la administración se logró la vinculación de 13.765 NNAJ a procesos de producción artística (danza, teatro, música, artes plásticas) dirigidos a niños, niñas, adolescentes y jóvenes de las comunas 1,3,6,7,13,14,15, 16,18,20 y 21, con una inversión de \$4.571.687.014 contemplados en 41 proyectos formulados en su mayoría en los Comités de Planificación de las comunas y corregimientos

El mayor aporte al logro de la meta se realizó en el año 2014 con la vinculación de 6.669 NNAJ a procesos artísticos. Esta situación se asocia al hecho de haber ejecutado en esa

vigencia gran parte del recurso de situados fiscal de vigencias anteriores los cuales fueron adicionados durante ese año.

Indicador: 31010010012 Estrategias de educación y comunicación dirigidas a jóvenes vinculados a expresiones artísticas de cultura urbana en las comunas

Las estrategias se implementaron en los años 2014 y 2015, tres estrategias fueron propuestas desde los Comités de Planificación territorial y la cuarta fue diseñada e implementada por Estudios Takeshima. Una de las estrategias del año 2014 fue de carácter formativa y se orientó a fortalecer las habilidades de jóvenes de las comunas 1, 3, 6, y 20 vinculados a grupos de músicas urbanas. En consonancia con los intereses identificados entre los grupos se realizaron acciones formativas en diferentes temas. La segunda estrategia se propuso promover el reconocimiento entre algunos grupos juveniles de culturas urbanas, para lo cual se realizaron encuentros de artistas en este género en las comunas 1,3 y 12. Con las estrategias implementadas en el año 2014 se beneficiaron 500 jóvenes de las comunas vinculadas.

Las estrategias restantes se implementaron en el año 2015. Una corresponde a la estrategia Metrópolis, diseñada para promover la identificación, visibilización y promoción de grupos juveniles urbanos organizados en torno a diferentes géneros musicales (Rock, salsa y música urbana). Con el desarrollo de un concurso musical a nivel de municipio se identificaron 93 grupos integrados principalmente por Jóvenes y adolescentes de las diferentes comunas y corregimientos del municipio. Los integrantes de los grupos ganadores (30 jóvenes) fueron cualificados en la producción musical.

La cuarta estrategia fue propuesta por la comuna 3, y se orientó a difundir a través de varios medios de comunicación las creaciones artísticas y culturales de la comuna 3, logrando beneficiar aproximadamente a 200 creadores artísticos

Indicador: 31010010015 Estudiantes beneficiados de los procesos artísticos y culturales desarrollados en las jornadas escolares extendidas y complementarias

La meta propuesta se ejecutó entre el 2013 y 2015 en coordinación con la Secretaría de Educación, y permitió desarrollar el componente cultural de las jornadas escolares complementarias de 10 instituciones educativas, beneficiando un total de 5.600 estudiantes.

Indicador: 31010010022 Fortalecimiento a organizaciones dancísticas y musicales folclóricas de la comuna 1

La meta propuesta se cumplió con un proyecto de \$100.000.000, ejecutado en el año 2015 beneficiando 150 personas integrantes de seis organizaciones dancísticas y musicales de la comuna 1.

Indicador: 31010010023 Capacitación en gestión cultural a líderes y realización de evento de intercambio de experiencias a nivel nacional e internacional, en las comunas 6,16 y 21.

Se realizaron ocho talleres de Gestión Cultura, tres en la comuna 6, dos en la comuna 16 y tres en la comuna 21 con una participación total de 100 personas. Como complemento a la capacitación se realizó un encuentro de intercambio de experiencias en gestión cultural con la participación de funcionarios de agencias de cooperación del sector cultural y universidades, con una cobertura de 56 personas entre artistas y gestores culturales. También se diseñó y publicó una cartilla sobre gestión cultural como apoyo a la labor que realizan los gestores. En total se realizó una inversión de \$19.900.000.

Indicador: 31010010024 Capacitación a jóvenes no escolarizados y adultos en diversas disciplinas artísticas, en los TIO's

En cumplimiento de este indicador se ejecutaron en 13 proyectos por valor de \$854.086.563. Las capacitaciones se realizaron en danzas, música, teatro, y artes plásticas en respuesta a los intereses de los participantes, que en su mayoría fueron jóvenes no escolarizados de las comunas 3, 6,13, 14,18 y 20.

13.1.1.2 Programa 1.1.2: Fortalecimiento de Lazos Familiares

Indicador: 31010020008 Estrategia IEC con adultos mayores para el intercambio de saberes

Para dar cumplimiento a este indicador se realizó desde la Red de Bibliotecas gestión con las fundaciones Saldarriaga Concha y Fahrenheit logrando la creación de un espacio para descubrir, difundir y reconocer las diferentes voces de los adultos mayores del municipio, promoviendo así la creación de producciones orales y escritas para la participación en el cuarto concurso Historias en Yo Mayor de cuento oral y cuento escrito. Finalmente se logró la participación de los adultos mayores en diez (10) bibliotecas de la Red (Centenario, Sala Borges, La María, Centro Culturales de la Comunas 1 y 18, Centro de Emprendimiento Cultural Comuna 13, Cascajal, Isaías Gamboa, Las Acacias y la Central Didáctica La Casona). En total se beneficiaron 481 adultos en oralidad y escritura, cuentos escritos y narración oral.

Indicador: 31010020009 Atención integral al adulto mayor con enfoque diferencial

En el año 2015 se implementaron cuatro proyectos propuestos por los Comités de planificación de las comunas 3, 6,18 y 21, orientados a capacitar en danzas folclóricas, artes plásticas, teatro y técnica vocal a personas adultas mayores de las mismas comunas. En total se invirtieron \$143.606.513, con 375 beneficiarios.

Indicador: 31010020010 Atención a personas con discapacidad y sus familias

El indicador es de responsabilidad de la secretaría de Desarrollo Territorial, y Bienestar social y la dependencia aportó a su logro con la capacitación de 177 personas en el año 2015, con los resultados obtenidos en tres proyectos formulados por los Comités de Planificación de las comunas 1,15 y 21 por un valor total de \$100.000.000.

Indicador: 31010020011 Capacitación a jóvenes y adultos en diversas disciplinas artísticas en la comuna 16

Para el cumplimiento de este indicador se ejecuta el proyecto Apoyo y fortalecimiento a los procesos y las expresiones multiculturales de la comuna 16, formulado en el año 2013 por el Comité de Planificación territorial de la misma comuna, por valor de 502.740.000. Con este proyecto se realiza un proceso formativo orientado a fortalecer habilidades artísticas de 300 personas de la comuna

Indicador: 31010020012 Celebración semana cultural por la vida (jóvenes, adulto mayor, discapacitados) en la comuna 16

Con recursos del Sistema General de participaciones se ejecutó en el año 2014 un proyecto por valor de 154.671.700, que permitió realizar en la semana cultural de la comuna varias actividades que sirvieron para visibilizar en la misma comuna a 546 artistas organizados en 43 grupos (salsa, folclor teatro artes plásticas, adulto mayores, hip hop, artes circense) mas 27 solistas.

13.1.1.3 Programa 1.1.4: Competencias Laborales

Indicador: 31010040006 Capacitación en planes de negocio y marketing a emprendimientos culturales, en las comunas 13, 15 y 21

La meta propuesta en este indicador se cumplió mediante gestión realizada por el área de emprendimiento ante la Universidad San Buenaventura y el Servicio Nacional de Aprendizaje, con sede en el municipio. En el año 2014 se capacitaron 40 personas y en el año 2015 14 para un total de 54.

13.1.2 Componente 1.3: Justicia y Convivencia en Comunidad

13.1.2.1 Programa 1.3.1: Comprometidos con la seguridad

Indicador: 31030010006 Programa de cine al barrio con énfasis en valores que promuevan la convivencia y la seguridad

El programa de cine al barrio se realizó de manera regular desde el año 2012, estuvo liderado por la videoteca municipal y se propuso realizar una programación de cine con películas cuya temática facilitara la reflexión en torno a los temas de convivencia y seguridad. Anualmente se realizó un promedio de 36 proyecciones, en espacios comunitarios del municipio.

A continuación en el cuadro 13.2. Se presenta el cumplimiento de las metas y programas de la línea 1

Cuadro 13.2.
Cumplimiento de metas y programas de cultura y turismo
en el plan de desarrollo municipal 2012-2015- línea 1

Código general	Descripción	Meta Plan Indicativo 2012-2015	Cumplimiento de metas 2012-2015	% Cumplimiento Meta (1) / (2)	% Cumplimiento programa
Programa Promoción, prevención, inclusión y generación de oportunidades con Niños, Niñas, Adolescentes y Jóvenes, NNAJ					90%
31010010011	A diciembre de 2015 se Implementan cuatro estrategias de educación y comunicación dirigidas a jóvenes vinculados a expresiones artísticas de cultura urbana en las comunas	12.166	13.765	100%	
31010010012	Implementar cuatro Estrategias de educación y comunicación dirigidas a jóvenes vinculados a expresiones artísticas de cultura urbana en las comunas	4	4	100%	
31010010015	En el período 2012-2015 se Vinculan 14.800 estudiantes a los procesos artísticos y culturales en el marco de las jornadas escolares extendidas y complementarias	14.800	5.600	38%	
31010010022	En el período 2012-2015 se Fortalecen 5 organizaciones dancísticas y musicales folclóricas de la comuna 1	5	6	100%	
31010010023	En el período 2012-2015 se Capacita en gestión cultural a 100 líderes de las comunas 6, 16 y 21, y realizar con ellos un intercambio de experiencias sobre gestión cultural en el ámbito nacional e internacional	100	100	100%	
31010010024	En el período 2012-2015 se Capacitan 900 jóvenes no escolarizados y adultos en diversas disciplinas artísticas, en las comunas 1, 3, 6, 13, 14, 18, 20 y 21	900	2.298	100%	
Código general	Descripción	Meta Plan Indicativo 2012-2015	Cumplimiento de metas 2012-2015	% Cumplimiento Meta (1) / (2)	% Cumplimiento programa
Programa 3101002 Fortalecimiento de Lazos Familiares					100%

31010020008	A diciembre de 2014, se implementa una estrategia IEC con adultos mayores para el intercambio de saberes, afianzamiento de lazos familiares y promoción del sentido de pertenencia con el municipio, su historia y sus tradiciones	1	1	100%	
31010020009	En el período 2012-2015 se han atendido 29,851 adultos mayores con enfoque diferencial	29.851	375	1%	Meta de SDTB Aporte de cultura
31010020010	En el período 2012-2015 se han atendido 1,155 personas con discapacidad y sus familias	1.155	177	15%	Meta de SDTB Aporte de cultura
31010020011	En el período 2012-2015 se Capacita a 100 personas de la comuna 16, entre jóvenes y adultos en diversas disciplinas artísticas	100	300	100%	
31010020012	A diciembre de 2015 se Celebra al menos una semana cultural por la vida en la comuna 16, con la participación de diferentes grupos poblacionales especiales (jóvenes, adulto mayor, discapacitados).	1	1	100%	
Código general	Descripción	Meta Plan Indicativo 2012-2015	Cumplimiento de metas 2012-2015	Cumplimiento Meta (1) / (2)	% Cumplimiento programa
Programa 3101004 Competencias Laborales					100%
31010040006	A diciembre de 2014 se Capacita en planes de negocio y marketing a emprendimientos culturales, a representantes de 50 organizaciones culturales de las comunas 13, 15 y 21	50	54	100%	
Código general	Descripción	Meta Plan Indicativo 2012-2015	Cumplimiento de metas 2012-2015	Cumplimiento Meta (1) / (2)	% Cumplimiento programa
Programa 3103001 Comprometidos con la seguridad					100%
31030010006	En el período 2012-2015 se Realiza un programa de cine al barrio con énfasis en valores que promuevan la convivencia y la seguridad	1	1	100%	

13.2 Línea 2. CaliDa: Bienestar Para Todos

En el cuadro 13.3, se registra el valor ejecutado en la Línea y en los componentes donde la dependencia realizó intervenciones durante el periodo comprendidos entre los años 2012-2015. Posteriormente se presentan las acciones realizadas para el cumplimiento de las metas de Cultura y Turismo en la Línea 2 del en el Plan de Desarrollo municipal, y al final del capítulo se presenta un cuadro que resume el cumplimiento en las metas y programas de la Línea

CUADRO 13.3
Presupuesto ejecutado por Línea y Componentes de la Línea 2
Plan de Desarrollo Municipal 2012 - 2015

Línea - Componente - Programa	Presupuesto proyectado 2012-2015 (1)	Presupuesto ejecutado 2012-2015 (2)	% Participación (2) / Total ppto	% Ejecución (2) / (1)
Línea 2 CaliDA: Bienestar para todos	131.928.720.404	117.935.806.045	61,03%	89,39%
3201 Cali, Ciudad Educadora	13.365.444.432	13.024.580.238	6,74%	97,45%
3202 Cali Vital	5.204.353.000	0	0,00%	0,00%
3203 Cali, Un territorio que avanza hacia el desarrollo social	3.496.674.377	3.464.919.589	1,79%	99,09%
3204 Cultura para Todos	107.929.196.107	99.569.406.724	51,52%	92,25%
3205 Seguridad y Convivencia Ciudadana	1.124.944.736	1.070.201.317	0,55%	95,13%
3206 Atención a Víctimas del Conflicto Armado Interno, Derechos Humanos y Reintegración de Desmovilizados	808.107.752	806.698.177	0,42%	99,83%

Fuente: Hacienda Municipal, Sistema de información SAP

13.2.1 Componente 2.1: Cali, Ciudad Educadora

13.2.1.1 Programa 2.1.4: Leer es una nota

Indicador: 32010040001 Formulación e implementación de una política pública de lectura y bibliotecas

En el año 2014 se contempló un proyecto orientado a la formulación de la política pública de lectura y escritura, con participación de las entidades y organizaciones que participan en los procesos que implementa la Red de bibliotecas. Al finalizar el año 2015, se cuenta con un documento que debe ser validado para iniciar el trámite de adopción ante el Concejo municipal.

Indicador: 32010040002 Plan de lectura y escritura ajustado

El avance en este indicador exige contar con la política de lectura y escritura que aún no se tiene.

Indicador: 32010040003 Personas beneficiadas por los programas de fomento a la lectura y la escritura a través de la red de bibliotecas públicas comunitarias, centros culturales y espacios no convencionales

Las acciones realizadas en cumplimiento de este indicador se cumplieron en el marco de la Red de bibliotecas públicas del municipio y se orientaron a facilitar el acceso a la información y conocimiento con el fomento de la lectura, escritura y lenguajes expresivos, mediante la implementación de diferentes estrategias mediadas por el arte y la cultura. Las estrategias se desarrollaron en espacios convencionales y no convencionales (parques, cárceles, estaciones del MIO y plazas de mercado entre otras) de las comunas donde operan las 61 bibliotecas que integran la Red.

Durante los dos últimos años de la administración, las acciones de la Red se fortalecieron mediante alianzas estratégicas con el Ministerio de Cultura, el Ministerio de las TIC y el sector privado. Entre los principales logros de estas destacan:

- El fortalecimiento de los Centros Culturales de las comunas 1, 8, 20, 13, y de las bibliotecas temáticas Nuevo Latir, Centenario, Deporte y Recreación.
- El establecimiento de Puntos Vive Digital en 19 bibliotecas de la Red y “Computadores para Educar”,
- La ampliación y mejoramiento de la infraestructura de espacios bibliotecarios mediante la inversión social especialmente en Territorios TIO.

En total se implementaron tres proyectos por valor total de \$10.708.931.615, que permitieron beneficiar a 1.567.264 personas.

Indicador: 32010040004 Niñas y niños en edad escolar beneficiada por los programas de fomento a la lectura y la escritura a través de la red de bibliotecas

Las acciones que permitieron avanzar en el logro de esta meta se desarrollaron en el marco de la Red de bibliotecas en coordinación con las instituciones educativas públicas que existen en las comunas donde operan las 61 bibliotecas que integran la Red. Una de las estrategias que dinamizó el trabajo con niños en edad escolar corresponde a “Encartados en Red” la cual promueve la escritura y la lectura mediante el intercambio de cartas físicas entre estudiantes de diferentes instituciones educativas, logrando la participación de 201.457 niños y niñas durante la administración, con una inversión de \$445.416.400 contemplada en dos proyectos ejecutados entre los años 2014 y 2015.

13.2.2 Componente 2.2: Cali Vital

13.2.2.1 Programa 2.2.1: Aseguramiento universal

Indicador: 32020010006 Afiliación al sistema social de salud para creadores y gestores culturales

Con las acciones previstas en este indicador se propuso incrementar el número de creadores y gestores culturales al sistema social de salud, sin embargo no se avanzó en el cumplimiento de la meta debido a que la ejecución de los recursos estuvo supeditada a la aprobación de una Ley por parte del Congreso de la república, que hasta el 31 de diciembre de 2015 no estaba aprobada. Los recursos previstos serán reservados por la hacienda pública hasta nuevas disposiciones normativas

13.2.3 Componente 2.3: Cali, Un territorio que avanza hacia el desarrollo social

13.2.3.1 Programa 2.3.1: Atención Integral a la Primera Infancia

Indicador: 32030010006 Niños y niñas de primera infancia participan en procesos de promoción de los derechos culturales

Para avanzar en este indicador se estableció en cada una de las bibliotecas de la Red un espacio para estimular en los niños el interés por las artes y promover con sus mediadores el reconocimiento de los derechos culturales, con el desarrolló la estrategia “Cuentos consentidos”. La estrategia se complementó con la realización de los encuentros de experiencia de atención a la primera infancia y de jornadas de promoción de la política nacional de primera infancia. Durante el periodo de 2012-2013 se beneficiaron 42.682, con una inversión total de \$432.620.900.

13.2.3.2 Programa 2.3.2: Promoción, prevención y atención a Infancia, adolescencia, juventud

Indicador: 32030020004 Adolescentes y jóvenes que participan en actividades artísticas y culturales

Para avanzar en este indicador se implementaron dos estrategias desde el teatro al Aire Libre los Cristales. Una estrategia se orientó a visibilizar las habilidades artísticas de los adolescentes y jóvenes del municipio, y la segunda se dirigió a facilitar el acceso de esta población a la oferta de la dependencia. En el primer caso se realizaron encuentros y concursos que posibilitaron la identificación y circulación de jóvenes y adolescentes vinculados a la música o grupos artísticos, por otro lado, el teatro sirvió como escenario de descentralizados de presentaciones artísticas y culturales realizadas en Cali con recursos de la dependencia. En total se logró una cobertura de 6.030 jóvenes y adolescentes, con una inversión total de \$583.317.688

13.2.3.3 Programa 2.3.3: Equidad de Género y Diversidad Sexual

Indicador: 32030030002 Estrategia permanente de Información Educación y Comunicación (IEC) en el reconocimiento y fomento de acciones afirmativas para la diversidad sexual

La meta prevista en este indicador se cumplió de forma articulada con la secretaría de Desarrollo Territorial y Bienestar Social, y se orientó a contribuir al reconocimiento y respeto de la población LGBTI, con este fin se apoyó la implementación de mecanismos y piezas comunicativas diseñadas con la participación de organizaciones sociales que representan a ésta población en el municipio. También se facilitó la apertura y actualización del Block cultura LGBTI, creada en el año 2013, con el propósito de divulgar los desarrollos de esta población en el campo cultural. La inversión total asciende a \$140.000.000 con un promedio de 100 beneficiarios directos anualmente.

Indicador: 32030030005 Mujeres que participan en procesos artísticos y culturales

En cumplimiento de la meta de este indicador, desde el año 2014, se realizó talleres de formación artística en Artes Escénicas (Ejercicio Teatral y Actuación) dirigido a gestoras culturales, mujeres adultas y mujeres jóvenes, con el concurso del teatro la máscara. Otra actividad realizada corresponde a la divulgación de las creaciones de varias artistas del municipio, mediante eventos y publicaciones orientadas a ese fin. Las actividades realizadas permitieron beneficiar a 300 mujeres, con una inversión de \$189.000.000.

13.2.3.4 Programa 2.3.4: No violencia Contra la Mujer

Indicador: 32030040001 Atención integral a Mujeres víctimas de violencia basada en género, familiar y sexual

En el marco de la Ley 1257 de 2008, Se realizaron eventos culturales y artísticos orientados a sensibilizar a los participantes frente al respeto y defensa de los derechos de las mujeres.

Adicionalmente se realizó la articulación a procesos gubernamentales orientados a promover la no violencia contra la mujer como la conmemoración del 25 de noviembre, el día internacional de la lucha contra el sida y el día internacional de los derechos humanos. Inversión \$25.000.000, con una cobertura de 700 mujeres, como aporte a la meta a cargo de la Secretaría de Desarrollo Territorial y Bienestar Social

13.2.3.5 Programa 2.3.5: Diversidad Étnica y Racial

Indicador: 32030050006 Niños y niñas de primera infancia, infancia, adolescentes y jóvenes pertenecientes a grupos étnicos participan en la recuperación y preservación de las tradiciones a través de actividades de promoción y difusión de actividades artísticas y culturales

Buscando promover el reconocimiento y auto reconocimiento de los valores culturales y artísticos de la población indígena y afrodescendiente del municipio entre NNAJ de las mismas poblaciones, se realizaron talleres de formación y encuentros de socialización de valores culturales propios.

Con la población indígena se desarrollaron talleres de formación en danzas y músicas tradicionales indígenas, con la participación de maestros de los territorios de origen. En los talleres de danzas se enfatizó en el significado cultural y simbólico de la danza y los materiales que integran el vestuario (alpargatas, sombreros y collares). En los talleres y práctica de la músicas se promovió el aprendizaje en la elaboración de instrumentos de viento como kenes, flautas traversas, zampoñas y zancas, lo cual facilitó la conformación de grupos artísticos de indígenas en danzas y música.

En el caso de la población Afro descendiente, se priorizaron acciones con la población del Consejo comunitario de Playa Renaciente en el corregimiento de Navarro, el Consejo comunitario Dos Aguas en el corregimiento de Hormiguero y en la vereda Montecitos del corregimiento de Montebello. En estos sitios se promovieron encuentros donde los adultos compartieron con los NNAJ además de tradiciones gastronómicas valores culturales propios, como la Balsada en Playa Renaciente, la adoración al niño Dios en Dos Aguas y el Carnaval de Blancos y Negros en Montecitos. Finalmente se promovió el encuentro “Cantando y contando tradiciones” donde integrantes de las tres comunidades compartieron sus tradiciones. En total se vincularon 800 NNAJ, 240 indígenas y 560 afrodescendientes, y una inversión total de y una inversión de \$327.616.000.

Indicador: 32030050007 Estrategias para el reconocimiento, valoración e inclusión de la diversidad étnica y cultural diseñada e implementada

Algunas de las acciones realizadas en cumplimiento de la meta de este indicador corresponde al apoyo brindando para la implementación de propuestas diseñadas por las comunidades para visibilizar, conmemorar o celebrar tradiciones culturales propias, tales como las fiestas de San Francisco de Asís de la colonia Chocoana en el municipio, y el Intirayme con los

cabildos indígenas presentes en el municipio donde los indígenas realizan rituales, visibilizan algunas de sus tradiciones y cumplen actividades artísticas con la participación de personas y autoridades de sus territorios de origen.

En el marco de este indicador se realizó la promoción y difusión de la cumbre mundial de Alcaldes afrodescendientes cumplida en Cali, en el año 2013, con el diseño, aplicación de mecanismos de comunicación que además posibilitaron difundir tradiciones de esta población Afrodescendiente.

Una de las estrategias implementadas en el año 2015, corresponde a la recopilación de los procesos culturales de las comunas TIO del municipio de Santiago de Cali, mediante una investigación participativa que sirvió para construir memoria audiovisual de los principales procesos culturales de cada territorio, con la participación de personas de las mismas comunas. Los materiales elaborados además de ser útiles para promover valores culturales al interior de las comunas son piezas importantes para promover a nivel de municipio y a través del Centro de Memoria Cultural la diversidad étnica cultural de Cali. La inversión realizada en el marco del indicador asciende a \$1.053.809.524.

Indicador: 32030050008 Proyecto de investigación de identidad étnica y lenguas nativas de los grupos de especial interés desarrollados

En desarrollo de este indicador se realizó en el año 2013 una Investigación sobre los saberes ancestrales de los seis cabildos indígenas del municipio que tomó como eje temático la recuperación de las lenguas indígenas de los cabildos Inga, kofan Quichua, Yanacona, Misak y Nasa. Estos resultados aportaron para definir las acciones en pos de recuperar la lengua propia, en los planes de vida de los cabildos formulados a finales del año 2014. En total se invirtieron \$116.000.000

Indicador: 32030050009 Personas de las organizaciones de grupos étnicos y de especial interés capacitadas

A partir del año 2013, se realizan capacitaciones orientadas a personas de organizaciones afrodescendientes y de cabildos indígenas presentes en el municipio. En el primer caso las capacitaciones brindan formación artística dirigida a personas integrantes de las organizaciones, y en el segundo, los talleres se realizan con líderes y autoridades indígenas buscando que éstos cuenten con elementos para establecer sus referentes culturales en contextos de ciudad, de igual manera se promovió el debate y la reflexión en torno a normas relacionado con la protección de las culturas indígenas por fuera de los territorios de origen. La inversión realizada fue de \$112.000.000, con una cobertura de 1.000 personas entre los cuales se cuentan 300 indígenas.

Indicador: 32030050010 Actividades culturales desarrolladas para el fortalecimiento de la identidad de las parcialidades y autoridades indígenas

Durante el año 2015, se facilitó por un lado, la realización de seis muestras artísticas tradicionales en el marco del Festival Intirayme. Por Cabildo un grupo de mujeres preparo y presento durante los días del Festival su respectiva muestra artística, visibilizando en general los tejidos, los alimentos tradicionales y productos elaborados a partir de la transformación de plantas medicinales. También se posibilito la realización de 13 rituales indígenas, dos propios de cada cabildo y uno que congrego a todos los cabildos presentes en el municipio. La última actividad responde al encuentro de los grupos musicales provenientes de los territorios de origen de cada uno de los seis cabildos. En general las actividades cumplidas en el indicador se orientaron a contribuir al reconocimiento y auto reconocimiento de la identidad de la población indígena que vive en el municipio. En total se realizó una inversión de \$140.000.000, y de forma directa beneficio a 648 indígenas que viven en el municipio

Indicador: 32030050011 Creación de la escuela de derecho propio de los pueblos indígenas del municipio de Santiago de Cali

Las acciones realizadas en el marco de este indicador se orientaron a contribuir al establecimiento de la creación de la escuela de derecho propio para los pueblos indígenas, toda vez que la meta es responsabilidad de otra dependencia. Las acciones realizadas en el año 2015 facilitaron que los participantes en su mayoría autoridades y líderes de los seis Cabildos indígenas se encontraran para establecer referentes culturales propios en Santiago de Cali, comprendieran los alcances y posibilidades de la sentencia T- 025 de 2004 y el Auto 004 de 2009 para contribuir a la protección de los derechos culturales de la población indígena en contextos de ciudad. En total se contó con una inversión de \$28.000.000, y una cobertura de 300 indígenas.

Indicador: 32030050012 Seis Pueblos indígenas del Municipio de Cali que recuperan y fortalecen su identidad cultural a través de la danza y la música

Con la participación de maestros, músicos y grupos artísticos de los territorios de origen, líderes y autoridades de los cabildos presentes en el municipio realizaron encuentros para reconocer sus danzas y músicas, y valorar el estado de conservación y práctica de las mismas en sus territorios, teniendo en cuenta que para la conservación de la cultura los cabildos urbanos buscan soporte en sus propias comunidades. De manera posterior se realizó la misma valoración en los cabildos indígenas presentes en Cali, concluyendo que las autoridades de los seis cabildos deben asumir como la enseñanza y practica de las danzas y las músicas entre los NNAJ de sus comunidades como una estrategia básica para conservar la cultura propia en contextos de ciudad. Los encuentros se realizaron en el año 2015, con una inversión de \$89'160.000, beneficiando a 300 personas.

13.2.3.6 Programa 2.3.6: Vejez con dignidad

Indicador: 32030060005 Grupos organizados de Adultos mayores por comuna y corregimiento participan en actividades artísticas y culturales

En el año 2015 se promovió la vinculación de grupos organizados de personas adultas mayores de las diferentes comunas y corregimientos del municipio, a participar de un proceso orientado a promover el conocimiento de sus saberes artísticos y culturales entre niños y adolescentes, en el marco del concurso “Los abuelos cuentan”. Para este fin los integrantes de los diferentes grupos recibieron capacitación en técnicas de artes plásticas, narrativa y oralidad. Posteriormente los participantes diseñaron material promocional, narraciones y presentaciones que fueron utilizadas en encuentros programados entre NNA y adultos mayores vinculados al proyecto. Se realizó una inversión de \$65.985.360, y se contó con la participación de 34 grupos integrados por 476 personas.

13.2.3.7 Programa 2.3.7: Equiparación de oportunidades para la población con discapacidad

Indicador: 32030070002 Personas con discapacidad que participan en actividades de promoción y difusión de actividades artísticas y culturales

Las acciones realizadas en cumplimiento de este indicador se coordinaron desde la Sala Jorge Luis Borges y se orientaron a facilitar el acceso de la población discapacitada a las artes y la cultura, mediante las siguientes actividades:

- Talleres de danzas, artes plásticas, manejo de instrumentos (guitarra y trompeta entre otras), teatro y escritura creativa
- Circulación de las creaciones artísticas de personas discapacitadas, especialmente de estudiantes de instituciones especializadas como Fulim, Logros, Boteritos, Progresar y Estímulos. Entre las creaciones se encuentran cuadros en ole, bisutería, cerámicas y estampados
- La realización de los juegos Lúdicos (damas chinas, ajedrez y dominó) entre personas ciegas y sordas
- El Concurso Nacional de Cuento y Poesía para población con discapacidad, con la participación de escritores de varias partes del país

La inversión total asciende a \$284.000.000, logrando una cobertura de 1.316 Personas discapacitadas, principalmente de las comunas 3, 5, 13, 14 y 20

13.2.4 Componente 2.4: Cultura para Todos

13.2.4.1 Programa 2.4.1: Cali, Artística y Cultural

Indicador: 32040010001 Plan Decenal de Cultura formulado

El proceso de formulación del plan decenal de Cultura se reactivó a partir del año 2013, retomando los aportes resultados de encuentros comunitarios, de expertos y de estos con la comunidad en vigencias anteriores. Inicialmente se elaboró un documento preliminar que durante el año 2014 se amplió considerando la solicitud expresa del Ministerio de Cultura. En diciembre del año 2014 se contaba con una nueva versión que incluía los aportes presentados por los diferentes actores culturales del municipio. En el primer cuatrimestre del año 2015 se contó con la versión final, formulada y validada con amplia participación de quienes integran el sector cultural del Municipio. Desde el mes de junio de 2015 se realizó el proceso administrativo de identificar la viabilidad técnica y financiera, y Actualmente se encuentra en trámite de adopción mediante acuerdo ante el Concejo Municipal.

Indicador: 32040010002 Personas formadas y capacitadas en las diversas expresiones y manifestaciones culturales y artísticas

Para el cumplimiento de la meta propuesta en este indicador se contó con varias modalidades de capacitación, por un lado están los procesos formativos en danzas, músicas y teatro previstos en los proyectos formulados desde los Comités de planificación Territorial. Por otro lado, se tienen las capacitaciones realizadas desde la Audioteca, el Instituto Popular de Cultura y el Teatro Loma de la Cruz, con la ejecución de proyectos de la dependencia. Como tercera modalidad están los procesos de formación en músicas, teatro y danzas realizados con los monitores culturales vinculados en el año 2013 para atender las demandas de comunas y corregimientos del Municipio en estos temas. En total se ejecutaron siete proyectos por un valor de \$3.559.858.592,, con una cobertura de 7.820 personas principalmente de las comunas 1, 3, 4,5, 6, 7, 8,9, 10,11, 12, 13, 14, 15, 16, 17, 18 20 y 21, y los corregimientos la Buitrera, Pance, Felidia y la Leonera.

Indicador: 32040010003 Semilleros de Expresiones artísticas de folclor del Pacífico formados

En el marco de este indicador se desarrolló desde el año 2013 el proceso formativo de aproximadamente 300 niños integrantes de grupos infantiles de música del Pacífico. Los Niños y niñas integrantes de los grupos recibieron capacitación en música y cantos tradicionales, danzas y expresión corporal avanzando con la conformación de ocho semilleros. Los niños y niñas capacitados fueron protagonistas del encuentro “Petronito”, preámbulo del festival de música del Pacífico Petronio Álvarez, realizado regularmente en el mes de agosto. Se ejecutaron tres proyectos por un valor de \$ 206.394.993

Indicador: 32040010004 Semilleros de Grupos de salsa formados

En cumplimiento de este indicador se desarrolló un proceso formativo orientado a 400 niños y niñas entre 6 y 14 años de edad vinculados a 20 escuelas de salsa, con una intensidad de 12 horas semanales. La formación se realizó a partir de talleres de guion escénico, técnicas básicas de ballet, otros ritmos, asesoría en nutrición y preparación física y hábitos de alimentación saludable. Se capacitaron los directores, coreógrafo y los bailarines principales

de cada escuela, estableciendo los semilleros responsables de multiplicar lo aprendido con los demás niños y niñas que integran las escuelas. Adicionalmente se formaron 500 personas entre formadores y familiares de los bailarines en nutrición y técnicas de movimiento en escena, buscando que estos contribuyan a la atención básica que requieren los niños y niñas vinculados a estos grupos artísticos. Como práctica de lo aprendido al final de la capacitación los participantes de cada escuela realizaron un montaje coreográfico donde aplicaron las técnicas adquiridas durante la formación. En total se formaron 19 semilleros con una inversión de \$70.410.550 contemplados en dos proyectos ejecutados en los años 2013 y 2014.

Indicador: 32040010005 Bibliotecas fortalecidas con Dotaciones y Colecciones

En el marco de este indicador se realizaron dotaciones de equipos, mobiliario y colecciones bibliográficas con recursos de la dependencia y con recursos gestionados con el ministerio de Cultura, Ministerio de las TIC, Fundación Biblioteca, Fundación Carvajal y Red de Centros Culturales. En los años 2012 y 2014 recibieron dotación las 59 bibliotecas; en el año 2013 45 y en el año 2015 11. Al logro de esta meta también aportaron varios proyectos formulados desde los Comités de Planificación Territorial, donde se priorizó la dotación de la biblioteca de su comuna. La inversión total fue de \$ 4.095.697.177 contemplada en 10 proyectos

Indicador: 32040010006 Eventos artísticos y culturales realizados

En total se apoyó la realización de 309 eventos artísticos culturales, contemplados en el marco de proyectos del Sistema General de Participaciones y dependencia. Los eventos realizados en el marco de los proyectos de las comunas se cumplieron con el propósito de visibilizar talentos de las comunas y motivar el desarrollo de procesos artísticos de los mismos territorios.

Entre los eventos realizados con recursos de la dependencia se encuentran las cuatro últimas versiones de los Festivales Mejores Tríos, Ajazzgo, de Regreso a mi tierra, Vallenato, Percusión, Blues, Latinoamérica canta y danza, Vigilia en oración, Mercedes Montaña, Títeres y Hip Hop. También se contemplan las tres últimas versiones del festival de música Góspel, y algunos festivales diseñados desde los territorios como el festival de Agua Blanca y la Calle del Arte. El total de recursos invertidos en este indicador fueron \$ 38.304.601.940. Como beneficiarios de los eventos se contemplan los artistas que participan y en los transcurso del periodo se calcula que se beneficiaron aproximadamente 6.500 artistas, entre solistas e integrantes de agrupaciones.

Indicador: 32040010007 Creaciones culturales diseñadas, implementadas y divulgadas

Para el logro de la meta propuesta en este indicador se implementó desde el año 2013 la convocatoria pública de estímulos a la creación y producción artística y cultural del municipio. En desarrollo de la convocatoria realizada anualmente se invitó a los artistas y gestores culturales a presentar sus propuestas y proyectos en el marco de parámetros establecidos previamente, para ser calificados por un jurado externo integrado por expertos en las áreas

de música, danza, teatro, artes plásticas, realización de eventos culturales, emprendimiento cultural, audiovisuales, literatura y periodismo cultural. En total se apoyaron 89 propuestas en las mismas áreas, con una ejecución de 1.459.220.152, durante el periodo 2013-2015, del total de propuestas apoyadas 56 corresponden al año 2015.

El diseño y desarrollo del programa se ha mejorado a partir de los aprendizajes obtenidos anualmente situación que ha permitido ampliar la cobertura y los recursos. Para el año 2016 el programa de estímulos se proyecta como una de las principales intervenciones de la dependencia.

Indicador: 32040010008 Personas que participan en procesos de formación artística en comunas y corregimientos (danza, cine, teatro, música, poesía, pintura)

Las intervenciones realizadas en este indicador responde a los talleres realizados en el marco de proyectos propuestos por las comunas 2,4,5,6,7,8,9,10,12,14 y 18 y los corregimientos Saladito, la Elvira, la Castilla y Pichinde, con el propósito de mejorar o promover la práctica de diferentes estilos de danza, adquirir materiales e instrumentos para la práctica de las mismas. La inversión total en el indicador fue de \$14.259.879.280 distribuida en 73 proyectos, de los cuales 68 son del Sistema General de Participaciones.

Indicador: 32040010009 Programas de formación artística desarrollados en comunas y corregimientos (danza, cine, teatro, música, poesía, pintura)

En este indicador se contemplan dos intervenciones: La primera orientada a fortalecer la participación de niños, niñas y adolescentes- NNA de los territorios de inclusión y oportunidades –TÍO, en procesos formativos para fomentar sana convivencia y mejor utilización del tiempo libre. La intervención se complementó con la vinculación de 10 monitores culturales a partir del tercer trimestre del año, para brindar capacitación en música, teatro y danzas en las comunas 5, 6, 8, 10, 13, 14, 15, 16 y 20

La segunda se realizó para apoyar procesos formativos desarrollados por organizaciones locales como la escuela de música Desepaz en la comuna 21, la capacitación a coros infantiles en 21 institución educativa pública de primaria, la formación de públicos y actores grupo de teatro –TEC, la Capacitación en artes circenses Fundación Circo para todos, la Formación de formadores de teatro en situación de discapacidad- Grupo de teatro sin Límites y formación en música, danza, artes plásticas de la Fundación estímulos

En total se realizaron 10 programas con una ejecución de \$ 5.009.755.689, contemplados en 14 proyectos que permitieron beneficiar a 4.200 personas

Indicador: 32040010010 Grupos culturales creados y fortalecidos en todas las manifestaciones culturales y artísticas

En total se apoyaron 254 grupos de las diferentes comunas y corregimientos, en la mayoría de los casos las actividades realizadas se orientaron a fortalecer grupos creados mediante acciones que cualificaron su desempeño, que los vincularon a procesos artísticos municipales de su mismo género, que los visibilizaron o les permitió poner en escena sus propias iniciativas artísticas. En el año 2015 se fortaleció el mayor número de grupos (224) y en total durante los cuatro años se realizó una inversión de \$3.978.455.259.

Indicador: 32040010011 Producciones audiovisuales realizadas en las comunas y corregimientos

Durante el periodo 2012-2015 se realizaron 44 producciones audiovisuales que registran expresiones culturales y artísticas del municipio y la región, útiles para apoyar la memoria del trabajo de la dependencia y para visibilizar la riqueza cultural y artística del municipio a nivel externo e interno. Una de las producciones corresponde al apoyo brindado para el desarrollo de la Producción “Sargento matacho” y las restantes fueron realizadas por la Unidad Especial Takeshima, especializada en la producción de productos audiovisuales. La inversión total fue de \$1.170.553.037

Indicador: 32040010012 Censo y caracterización de artistas, empresas, compañías y gestores culturales de la ciudad

El Censo se realizó en el año 2015 y contempló tres etapas: La primera orientada a convocar en todos los territorios del municipio la participación de organizaciones culturales, de gestores y de personas vinculadas al arte y la cultura. La segunda etapa corresponde al operativo censal que se desarrolló entre el 15 de Septiembre y 30 de noviembre, utilizando mecanismos que facilitaron el acceso de los diferentes actores, como las jornadas censales en los CALI's, el establecimiento de mesas censales en los espacios donde se cumplieron eventos artísticos y culturales, y con mesas censales permanentes en el Centro Cultural de Cali. La captura de información se cumplió hasta el 30 de noviembre, logrando aplicar 5.778 encuestas 5.190 de artistas y 588 de organizaciones

En la tercera etapa se dio el procesamiento estadístico de la información y su análisis hasta lograr la caracterización del sector cultural y artístico del municipio. Como resultado la dependencia cuenta con la base de datos del sector cultural y dos publicaciones, una con la caracterización de artistas y gestores culturales y otro con la caracterización de organizaciones, empresas y agrupaciones artísticas o culturales. De manera complementaria se realizó un sondeo sectorial con el propósito de identificar los intereses en el tema de profesionalización de artistas, éste se hizo mediante la aplicación de encuestas telefónicas a artistas que hacen parte de la base de datos del censo y que reúnen las condiciones establecidas para estos programas. Entre los beneficiarios se contempla el sector cultural y la inversión total ascendió a \$249.658.920.

Indicador: 32040010013 Semilleros de niños, niñas, adolescentes y jóvenes de Orquestas de Música Clásica formados

Las acciones para el cumplimiento de este indicador se realizaron en el año 2015, y en conjunto responden a una estrategia formativa dirigida a tres grupos integrados por 52 niños y niñas menores de cinco años del barrio Bellavista de la comuna 19, que habían mostrado gusto o interés por la música clásica. El proceso formativo para la sensibilización se realizó de manera coordinada con una organización social que promueve en el sector de la ciudad el interés y la organización (conformación de grupos) de las personas en torno a la música clásica. La inversión total fue de \$14.112.000

Indicador: 32040010014 Orquestas Filarmónicas de niños, niñas, adolescentes y jóvenes creadas y fortalecidas

En el marco de este indicador se realizaron acciones de fortalecimiento de tres orquestas filarmónicas infantiles: Notas de Paz, Somos Pacífico y Desepaz. Se desarrollaron procesos formativos en técnica vocal, coros y música folclórica. También se realizaron talleres en manejo de instrumentos de cuerdas y viento, buscando mejorar las habilidades de los niños y el desempeño de las orquestas. Una actividad complementaria corresponde al mantenimiento de algunos de los instrumentos de las mismas orquestas. En total se beneficiaron 485 NNAJ de entre 6 y 16 años de edad de las comunas 18 y 21.

13.2.4.2 Programa 2.4.2: Patrimonio para el Mañana

Indicador: 32040020001 Programas de conservación, intervención y difusión del patrimonio cultural desarrollados.

Para el cumplimiento de este indicador se implementaron los programas de conservación y difusión del Archivo Histórico de Cali, la videoteca Municipal, del Teatro Municipal Enrique Buenaventura, el Teatro Jorge Isaac y del Centro Cultural de Cali. En el caso del Archivo de Cali y la Videoteca los programas enfatizaron en la conservación y difusión de los acervos documentales y audiovisuales que allí reposan, para este fin se aplicaron técnicas especializadas de conservación como la digitalización y la catalogación de los acervos, al mismo tiempo se cumplieron talleres, conferencias y edición de piezas comunicativas pertinentes para la difusión de información. En el caso de los programas restantes las acciones enfatizaron en el mantenimiento y mejoramiento de la infraestructura física como parte de la responsabilidad de la dependencia frente a los bienes de interés cultural. En total se implementaron cinco programas de beneficio colectivo, con una inversión de \$ 19.270.053.939 durante los cuatro años de la administración municipal.

Indicador: 32040020002 Centro de memoria étnico creado y funcionando

Las acciones en función del cumplimiento de esta meta iniciaron en el año 2015 en el marco del espacio donde operaba el Museo de arte religioso y étnico. El trabajo inicio con la precisión del deber ser del Centro de Memoria, posteriormente se realizaron acciones orientadas a promover el auto reconocimiento y reconocimiento de valores culturales Afrodescendientes e

indígenas y de valores culturales propios de la población caleña. Se realizaron exposiciones sobre manifestaciones culturales colectivas (como Carnaval de Cali Viejo) y de interés para los indígenas y los Afros. También se desarrollaron encuentros para difundir mitos, ritos y leyendas de las poblaciones étnicas del municipio. Los encuentros tuvieron dos momentos; uno que permitía la visibilización al interior de las etnias y otro realizado con población distinta a la propia etnia. En todos los casos los encuentros contaron con la participación de “maestros y maestras” indígenas y afrodescendientes conocedoras de las manifestaciones a divulgar. La inversión total de \$ 205.000.000.

Indicador: 32040020003 Programas de circulación de las manifestaciones culturales desarrolladas

Los programas previstos en este indicador se cumplieron en el marco de la sala de Arte y cultura, y el área de emprendimientos culturales. En el año 2014 y 2015 se realizó el programa de circulación de diferentes expresiones plásticas de artistas locales, buscando promover las salas de arte del Centro cultural de Cali como espacios de encuentro, discusión y diálogo, donde confluyen tendencias, experiencias, visiones, y etnias, como expresión de la diversidad cultural local. Algunas exposiciones estuvieron acompañadas de talleres sobre producción artística liderados por los mismos expositores. Gran parte de las exposiciones realizadas en las salas se cumplieron también en espacios descentralizados buscando facilitar el acceso de la población a este tipo de expresiones artísticas. Durante los dos años se realizaron 32 exposiciones que posibilitaron la circulación de las obras de aproximadamente 50 artistas.

En el año 2014 también se implementó el programa “**producción artística en vivo**”, con el desarrollo de 15 espacios de producción de artes plásticas en vivo, como una metodología de formación de público que además contribuye al reconocimiento de las artes plásticas y visuales producidas por los artistas locales. Estos espacios se realizaron de manera posterior a la selección de artista participante; en algunos, se establecieron espacios los artistas realizaban sus obras en vivo interactuado con el público asistentes.

En total la inversión realizada en el marco del indicador durante la vigencia asciende a \$2.620.443.318

Indicador: 32040020004 Patrimonios materiales e inmateriales identificados

Las actividades para el logro de la meta se realizaron en el año 2013, y se trabajó en patrimonio material e inmaterial. Para el levantamiento de patrimonio material se realizó el listado y la investigación histórica e iconográfica de las manifestaciones artísticas en el espacio urbano, a partir del levantamiento de fuentes documentales y delimitación del área de estudio, se realizaron recorridos de campo, se diligenciaron fichas técnicas y se digitalizó la información obtenida en las diferentes fuentes. Con estas acciones se propuso que la ciudadanía reconozca y valore los espacios emblemáticos de la ciudad (monumentos, plazas y parques), así mismo contar con un análisis iconográfico útil para orientar intervenciones para la conservación y preservación de los mismos. En total se identificaron 40 nuevos monumentos lo cual incrementó en un 100% los bienes materiales reconocidos en el municipio.

Con relación al patrimonio inmaterial se avanzó en la elaboración de un plan especial de salvaguarda de cinco representaciones asociadas a la salsa, el reconocimiento del carnaval del Cali viejo como manifestación inmaterial (incluye seis manifestaciones culturales asociadas) y el inventario de seis manifestaciones inmateriales existentes en la comunidad de Playa renaciente. En total se avanzó en la identificación de 17 manifestaciones de carácter inmaterial, para un total de 57 manifestaciones identificadas en el marco del indicador, con una inversión total de \$1.439.547.105.

Indicador: 32040020005 Implementación del Plan Especial de Manejo y Protección de la Hacienda Cañasgordas

La Hacienda Cañas Gordas está integrada por una casona con tres módulos (principal, museo y cocina) y un trapiche; el plan especial de manejo y protección de la hacienda se previó con intervenciones del Ministerio de Cultura, la Gobernación del Valle del Cauca y la Secretaría de Cultura y Turismo del municipio de Cali. En el año 2015 la intervención de la dependencia se orienta a restaurar toda la cubierta en general, los muros, los pisos y el área servicios, logrando restaurar el modulo B en su totalidad. La inversión realizada asciende a \$1.019.965.421

Indicador: 32040020007 Monumentos o esculturas creadas a partir de Concurso de Artes Plásticas ubicadas en sitios de interés

Para el logro de la meta relacionada con este indicador se formularon dos proyectos, uno en el año 2014 y otro en el año 2015. En total se logró la realización de cuatro esculturas, tres referidas a artistas que aportaron o aportan al reconocimiento de la salsa como manifestación cultural local. Entre ellos están los monumentos de Edulfamid Molina Díaz – Piper Pimienta, Jairo Varela y el Grupo Niche. La otra escultura está integrada por la implementación de dos propuestas artísticas arquitectónicas alusivas a particularidades culturales de los barrios el Poblado y brisas de mayo. En el primer caso la propuesta se ubicó en el parque lineal de la Calle 22W y la segunda cerca a la estación del MÍO de la comuna 20. La inversión total asciende a \$554.843.368

Programa 2.4.3: Cali capital de las colonias

Indicador: 32040030001 Programas de protección, fortalecimiento, conservación, difusión y circulación de las manifestaciones culturales de las diferentes colonias desarrollados

Se implantaron tres programas orientados a apoyar el desarrollo de propuestas de organizaciones sociales conformadas para proteger, difundir y conmemorar valores culturales traídos de sus territorios de origen. Los programas incluyeron capacitaciones, encuentro con artistas invitados de sus territorios, ceremonias religiosas y festividades. La inversión total asciende a \$339.999.829

Indicador: 32040030002 Agenda cultural del pacífico construida y fortalecida

Mediante cuatro encuentros realizados con representantes de 20 Colonias y tres organizaciones representativas del Pacífico presentes en el municipio se construyó la agenda de las actividades culturales y artísticas importantes para las organizaciones. En estos espacios también se concertó la elaboración de un calendario y la publicación de 2.500 ejemplares como mecanismo adecuado para difundir la agenda. La inversión total fue de \$17.469.936, y las colonias y organizaciones vinculadas fueron: Colonia de Maguí Payán, Sanjuán de la Costa, Guapi, Naya, San José de Timbiquí, Roberto Payán, Buenaventura, Mosquera Nariño, El Charco Nariño, Barbacoas, Nariño, Satínga Nariño, López de Micay, Condoto Chocó, Chocó, la Tola, Salahonda Nariño, Santa Bárbara de Iscuande, San Andrés de Tumaco y Santa Bárbara de Timbiquí. También participaron la Asociación Iscuande Nariño y las Fundaciones Raíces Negras y Félix Cetre.

13.2.5 Componente 2.5: Seguridad y Convivencia Ciudadana

13.2.5.1 Programa 2.5.4: Cultura de la Legalidad y Convivencia

Indicador: 32050040001 Estrategias de cultura ciudadana definidas e implementadas

En cumplimiento a este indicador se implementaron cinco estrategias orientadas a contribuir al mejoramiento de las prácticas de cultura ciudadana en municipio. La primera se propuso el reconocimiento de organizaciones y medios adecuados para la promoción de cultura ciudadana, mediante la realización de dos foros donde las organizaciones visibilizaron sus propuestas. La segunda corresponde al apoyo brindado para la implementación de iniciativas artísticas de organizaciones de base e instituciones educativas para promover buenas prácticas de cultura ciudadana. La tercera estrategia corresponde a la articulación interinstitucional, representada en la instalación e implementación del Consejo Consultivo municipal de cultura ciudadana. La cuarta estrategia corresponde a la formación y promoción de semilleros de cultura ciudadana, en el marco de instituciones educativas ubicadas en comunas TÍO. Finalmente está la estrategia de promoción de cultura ciudadana en el marco de festivales y en sitios públicos del municipio, para lo cual se diseñaron y pusieron en circulación piezas comunicativas pertinentes. La inversión total durante los cuatro años fue de \$1.072.701.317

13.2.6 Componente 2.6: Atención a Víctimas del Conflicto Armado Interno, Derechos Humanos y Reintegración de Desmovilizados

13.2.6.1 Programa 2.6.2: Restablecimiento a las víctimas del conflicto armado

Indicador: 32060020007 Formación en procesos artístico – culturales que permitan identificar y promover población víctima del conflicto armado interno con talentos culturales

En cumplimiento del indicador se realizaron cinco programas de capacitación que incluyeron talleres en pintura, música, bailes tradicionales, manejo de instrumentos autóctonos y cocina del Pacífico, dirigidos a personas víctimas del conflicto que residen en el municipio Cali. Algunos de los talleres fueron contratados directamente por la dependencia y otros se realizaron en el marco de convenios establecidos entre la secretaría de Cultura y Turismo y el Tecnocentro Cultural Somos Pacífico, que opera en el barrio Potrero Grande, donde se ubican gran parte de las personas víctimas del conflicto armado que han llegado a Santiago de Cali. Además de los talleres, se propiciaron encuentros para el intercambio de saberes tradicionales y el reconocimiento de la diversidad cultural entre la misma población.

Algunos de los resultados de la intervención realizada corresponden a la identificación y apoyo a cinco semilleros de artistas integrados por población víctima de desplazamiento, la vinculación de artistas víctimas del conflicto a procesos artísticos y culturales propios de la dependencia, y el acompañamiento a los procesos artísticos de personas víctima del conflicto ubicadas en las comunas 15, 18 y 21.

De manera paralela se gestionó la participación de personas víctimas del conflicto a programas o actividades promovidas desde el nivel nacional como la semana por la Paz, el programa Lazos y Cuerpos Relaciones Vitales del Parque Explora.

La inversión realizada por la dependencia entre los años 2013 y 2015 fue de \$768.468.769, logrando beneficiar un total de 1.847 personas.

A continuación en el cuadro 13.4. Se presenta el cumplimiento de las metas y programas de la Línea 2

Cuadro 13.4.
Cumplimiento de metas y programas de cultura y turismo
en el plan de desarrollo municipal 2012-2015- Línea 2

Código general	Descripción	Meta Plan Indicativo 2012-2015	Cumplimiento de metas 2012-2015	% Cumplimiento Meta (1) / (2)	% Cumplimiento programa
Programa 3201004	Leer es una nota				75%
32010040001	En el período 2014-2015 se formula e implementa la política pública de lectura y bibliotecas	1	1	100%	
32010040002	A diciembre de 2015, está ajustado el Plan de lectura y escritura	1	0	0%	

32010040003	En el período 2012-2015 se benefician 1,395,000 Personas con los programas de fomento a la lectura y la escritura a través de la red de bibliotecas públicas comunitarias, centros culturales y espacios no convencionales	2.262.723	2.434.987	100%
32010040004	En el período 2012-2015 se benefician 100,000 Niñas y niños en edad escolar con los programas de fomento a la lectura y la escritura a través de la red de bibliotecas	140.000	241.457	100%
Código general	Descripción	Meta Plan Indicativo 2012-2015	Cumplimiento de metas 2012-2015	% Cumplimiento Meta (1) / (2)
Programa 3202001 Aseguramiento universal				0%
32020010006	En el período 2012-2015 se incrementa a 5,712 los creadores y gestores culturales afiliados al sistema social de salud	5.712	0	0%
Código general	Descripción	Meta Plan Indicativo 2012-2015	Cumplimiento de metas 2012-2015	% Cumplimiento Meta (1) / (2)
Programa 3203001 Atención Integral a la Primera Infancia				100%
32030010006	En el período 2012-2015, 6,000 Niños y niñas de primera infancia participan en procesos de promoción de los derechos culturales a través de lenguajes expresivos y estéticos	7.500	43.682	100%
Código general	Descripción	Meta Plan Indicativo 2012-2015	Cumplimiento de metas 2012-2015	% Cumplimiento Meta (1) / (2)
3203002 Promoción, prevención y atención a Infancia, adolescencia, juventud				91%
32030020004	En el período 2012-2015 se promueve la participación de 5.000 adolescentes y jóvenes en actividades artísticas y culturales	9.000	10.030	100%

Código general	Descripción	Meta Plan Indicativo 2012-2015	Cumplimiento de metas 2012-2015	Cumplimiento Meta (1) / (2)	% Cumplimiento programa
Programa 3203003 Equidad de Género y Diversidad Sexual					100%
32030030002	En el período 2013-2015 se Implementa una estrategia permanente de Información Educación y Comunicación (IEC) en el reconocimiento y fomento de acciones afirmativas para la diversidad sexual	1	1	100%	
32030030005	En el período 2012-2015 se Promueve la participación de 300 mujeres en procesos artísticos y culturales	600	600	100%	

Código general	Descripción	Meta Plan Indicativo 2012-2015	Cumplimiento de metas 2012-2015	Cumplimiento Meta (1) / (2)	% Cumplimiento programa
Programa 3203005 Diversidad Étnica y Racial					100%
32030050006	800 Niños y niñas de primera infancia, adolescentes y jóvenes pertenecientes a grupos étnicos participan en la recuperación y preservación de las tradiciones a través de actividades de promoción y difusión de actividades artísticas y culturales	800	800	100%	
32030050007	implementar cinco estrategias para el reconocimiento, valoración e inclusión de la diversidad étnica y cultural en Santiago de Cali	4	5	100%	
32030050008	Realizar un proyecto de investigación de identidad étnica y lenguas nativas de los grupos de especial interés	1	1	100%	
32030050009	capacitar a 1000 personas de las organizaciones de grupos étnicos y de especial interés , durante la presente administración	1.000	1.033	100%	
32030050010	Realizar 20 actividades culturales para el fortalecimiento de la identidad de las parcialidades y autoridades indígenas.	20	20	100%	

32030050011	Crear una escuela de derecho propio de los pueblos indígenas del municipio de Santiago de Cali, durante la presente administración	1	1	100%
32030050012	Realizar acciones de fortalecimiento y recuperación de identidad cultural con seis pueblos indígena del Municipio de Cal	6	6	100%
<hr/>				
Código general	Descripción	Meta Plan Indicativo 2012-2015	Cumplimiento de metas 2012-2015	% Cumplimiento Meta (1) / (2)
Programa 3203006 Vejez con dignidad				48%
32030060003	A diciembre de 2014 se realizan actividades culturales y artísticas con 80 Adultos mayores de los Centros de atención día		0	0%
32030060005	A diciembre de 2014 hay 37 Grupos organizados de Adultos mayores por comuna y corregimiento que participan en actividades artísticas y culturales	37	35	95%
<hr/>				
Código general	Descripción	Meta Plan Indicativo 2012-2015	Cumplimiento de metas 2012-2015	% Cumplimiento Meta (1) / (2)
3203007 Equiparación de oportunidades para la población con discapacidad				100%
32030070002	promover la participación de 550 personas con discapacidad en actividades de promoción y difusión de actividades artísticas y culturales	800	1.566	100%

Código general	Descripción	Meta Plan Indicativo 2012-2015	Cumplimiento de metas 2012-2015	% Cumplimiento Meta (1) / (2)	% Cumplimiento programa
Programa 3204001 Cali, Artística y Cultural					100%
32040010001	Formular el Plan Decenal de Cultura, durante la presente administración	1	1	100%	
32040010002	realizar la capacitación de 3000 personas en diversas expresiones y manifestaciones culturales y artísticas	3.000	7.820	100%	
32040010003	promover la conformación de siete semilleros de Expresiones artísticas de folclor del Pacífico	7	8	100%	
32040010004	Promover la conformación de 20 semilleros de salsa durante la presente administración	20	19	95%	
32040010005	Fortalecer 59 Bibliotecas con Dotaciones y Colecciones, durante la presente administración.	59	59	100%	
32040010006	Realizar 293 eventos artísticos y culturales durante la presente administración	328	344	100%	
32040010007	Promover la creación e implementación de 50 creaciones culturales durante la presente administración	100	139	100%	
32040010008	Promover la participación de 23,730 personas en procesos de formación artística (danza, cine, teatro, música, poesía, pintura) en comunas y corregimientos, durante la presente administración	23.730	26.794	100%	
32040010009	Realizar 10 programas de formación artística desarrollados en comunas y corregimientos (danza, cine, teatro, música, poesía, pintura), en la administración actual	10	10	100%	
32040010010	Crear y fortalecer 80 grupos culturales en todas las manifestaciones culturales y artísticas, en la administración actual.	80	254	100%	
32040010011	Realizar la producción de 37 audiovisuales en las comunas y corregimientos, del municipio, en la presente administración	37	44	100%	
32040010012	En 2014 se realiza la caracterización de los artistas, empresas, compañías y gestores culturales de la ciudad, en la	1	1	100%	

presente administración

32040010013	Promover la conformación de tres semilleros de Orquestas de Música Clásica, con la participación de NNAJ	3	34	100%
32040010014	Crear y fortalecer tres orquestas filarmónicas con la participación de NNAJ durante la actual administración	3	3	100%

Código general	Descripción	Meta Plan Indicativo 2012-2015	Cumplimiento de metas 2012-2015	Cumplimiento Meta (1) / (2)	% Cumplimiento programa
Programa 3204002 Patrimonio para el Mañana					100%
32040020001	Diseñar e implementar 5 programas de conservación, intervención y difusión del patrimonio cultural durante la presente administración	5	5	100%	
32040020002	Crear e implementar un Centro de memoria étnico	1	1	100%	
32040020003	Desarrollar dos programas de circulación de las manifestaciones culturales	4	4	100%	
32040020004	Identificar 15 patrimonios materiales e inmateriales, hasta diciembre de 2015	15	335	100%	
32040020005	Implementar el plan Especial de Manejo y Protección de la Hacienda Cañas gordas	1	1	100%	
32040020007	Crear cuatro nuevas esculturas, con el desarrollo de concursos de artes plásticas	4	4	100%	
Programa 3204003 Cali capital de las colonias					100%
32040030001	Implementar tres programas de protección, fortalecimiento, conservación, difusión y circulación de manifestaciones culturales de la diferentes colonias	3	3	100%	
32040030002	Construir y fortalecer la agenda cultural del pacífico	1	1	100%	
Programa 3205004 Cultura de la Legalidad y Convivencia					100%
32050040001	Diseñar e implementar cinco estrategias de cultura ciudadana definidas e implementadas	10	10	100%	

Código general	Descripción	Meta Plan Indicativo 2012-2015	Cumplimien to de metas 2012-2015	Cumplimiento Meta (1) / (2)	% Cumplim iento program a
Programa 3206002	Restablecimiento a las víctimas del conflicto armado				100%
32060020007	Diseñar e implementar cinco estrategias de cultura ciudadana definidas e implementadas	4	5	100%	

Línea 3. CaliDA: Prosperidad para Todos

En el cuadro 13.5, se registra el valor ejecutado en la Línea y en los componentes donde la dependencia realizó intervenciones durante el periodo comprendidos entre los años 2012-2015. Posteriormente se presentan las acciones realizadas para el cumplimiento de las metas de Cultura y Turismo en la Línea 3 el Plan de Desarrollo municipal, y al final del capítulo se presenta un cuadro que resume el cumplimiento en las metas y programas de la Línea

CUADRO 13.5 Presupuesto ejecutado por Línea y Componentes de la Línea 3 Plan de Desarrollo Municipal 2012 - 2015				
Línea - Componente - Programa	Presupuesto proyectado 2012-2015 (1)	Presupuesto ejecutado 2012-2015 (2)	% Participación (2) / Total ppto	% Ejecución (2) / (1)
Línea 3 CaliDA: Prosperidad para Todos	1.892.118.571	1.875.447.687	0,97%	99,12%
3301 Competitividad de Cali y la Región	652.118.571	652.118.567	0,34%	100,00%
3303 Emprendimiento e Innovación	1.240.000.000	1.223.329.120	0,63%	98,66%

Fuente: Hacienda Municipal, Sistema de información SAP

13.2.7 Componente 3.1: Competitividad de Cali y la Región

13.2.7.1 Programa 3.1.1: Consolidación de Clústeres Productivos

- Indicador: 33010010004 Fortalecimiento a los programas de industrias culturales

En el marco de este indicador la dependencia implementó a partir del año 2013, 14 programas que en conjunto permitieron avanzar por un lado en procesos de circulación, como la vinculación de artistas locales a presentaciones y eventos artísticos de otras ciudades, la promoción de la música del Pacífico y la Salsa en nuevos escenarios y la participación de artistas locales en la Red de Mercados Culturales. Por otro lado, los programas posibilitaron procesos formativos en emprendimiento y Administración, en formación de nuevos públicos con la participación de los artistas beneficiados, y en el mejoramiento de conocimientos y habilidades para el fortalecimiento técnico de propuestas artísticas de orquestas de salsa y grupos musicales del pacífico. Los programas también contribuyeron al fomento del trabajo en Red. En total se invirtieron \$ 652.118.567 y se benefició a 525 emprendedores culturales

13.2.8 Componente 3.3: Emprendimiento e Innovación

13.2.8.1 Programa 3.3.2: Emprendimientos Comunitarios Urbanos y Rurales

- Indicador: 33030020001 Iniciativas de emprendimiento orientadas hacia la cultura, ciencia y tecnología, ambientales, empresariales, ecoturísticos, entre otras, apoyadas

En el marco de este indicador se implementó desde el año 2012, la convocatoria estímulos que se propuso como objetivo general “Apoyar mediante estímulos financieros a los emprendedores del sector cultural para el fortalecimiento de la industria cultural, a través de proyectos de investigación, creación, producción, circulación y promoción artística” a emprendedores que contaran con un plan de negocios que evidenciara el

retorno de la inversión. La convocatoria inició en el año 2012, y fue mejorando a partir de las lecciones aprendidas anualmente, de tal forma que cada año se perfeccionaron los parámetros de convocatoria, selección y financiación. En total se financiaron 73 iniciativas en las áreas de literatura, música, teatro, teatro, circo, danzas, plásticas y visuales; audiovisuales, periodismo cultural, eventos y festivales. La inversión fue de \$1.239.929.120

A continuación en el cuadro 13.6 se presenta el cumplimiento de las metas y programas de la Línea 3

<p align="center">Cuadro 13.6 Cumplimiento de metas y programas de cultura y turismo en el plan de desarrollo municipal 2012-2015- Línea 3</p>					
Código general	Descripción	Meta Plan Indicativo 2012-2015	Cumplimiento de metas 2012-2015	% Cumplimiento Meta (1) / (2)	% Cumplimiento programa
LINEA 3 CaliIDA: PROSPERIDAD PARA TODOS					
Programa 3301001 Consolidación de Clústeres Productivos					100%
33010010004	En el período 2012 - 2015, se Fortalecen 14 programas de industrias culturales	14	16	100%	
Programa 3303002 Emprendimientos Comunitarios Urbanos y Rurales					100%
33030020001	Apoyar el desarrollo de 50 iniciativas de emprendimiento orientadas hacia la cultura, ciencia y tecnología, ambientales, empresariales y, ecoturísticos, entre otras	50	73	100%	

13.3 LÍNEA 4. CALIDA: UN ENTORNO AMABLE PARA TODOS

En el cuadro 13.7, se registra el valor ejecutado en la Línea y en los componentes donde la dependencia realizó intervenciones durante el periodo comprendidos entre los años 2012-2015. Posteriormente se presentan las acciones realizadas para el cumplimiento de las metas de Cultura y Turismo en la Línea 4 del Plan de Desarrollo municipal, y al final del capítulo se presenta un cuadro que resume el cumplimiento en las metas y programas de la Línea

Cuadro 13.7 Ejecución del presupuesto por Línea y Componente Línea 4 Plan de Desarrollo Municipal 2012 - 2015				
Línea - Componente - Programa	Presupuesto proyectado 2012-2015 (1)	Presupuesto ejecutado 2012-2015 (2)	% Participación (2) / Total ppto	% Ejecución (2) / (1)
Línea 4 CaliDA: Un Entorno Amable para Todos	38.858.243.148	31.981.155.923	16,55%	82,30%
3404 Espacio Público y Equipamientos Colectivos de Calidad para Todos	38.858.243.148	31.981.155.923	16,55%	82,30%

Fuente: Hacienda Municipal, Sistema de información SAP

13.3.1 Componente 4.4: Espacio Público y Equipamientos Colectivos de Calidad para Todos

13.3.1.1 Programa 4.4.1: Generación, Adecuación y Apropiación del Espacio público

- Indicador: 34040010010 Estrategias de recuperación y apropiación de espacio público en las comunas y corregimientos del municipio al año.

Las estrategias implementadas se fundamentan en llevar oferta artística y cultural de forma regular a diferentes espacios públicos de comunas, corregimientos y ciudad que por diversas razones (la mayoría de veces por inseguridad) no están prestando los servicios para los cuales se construyeron. Las intervenciones se realizan en espacios seleccionados previamente con la participación de agentes comunitarios que se vinculan a la realización de las jornadas en cada lugar. Además de la recuperación de espacios, las estrategias posibilitan visibilizar y poner en circulación artistas, expresiones artísticas y culturales locales y formar público en diferentes áreas.

Una de las estrategias se orientó al posicionamiento del paseo de la avenida Colombia y la retreta como espacios público para el disfrute de las artes y la cultura. Con este fin se realizan , una vez al mes presentaciones artísticas en un horario de 5:00 PM a 8:30 PM. La segunda estrategia se orientó a la recuperación de espacios en las comunas y corregimientos, para esto se vincularon principalmente artistas y grupos emergente de cada territorio. La tercera estrategia corresponde al apoyo que se brinda para el desarrollo del programa salsa al Parque de los Estudiantes. La cuarta estrategia busca la formación de públicos con la participación de artistas y grupos de las comunas y corregimiento en diferentes áreas.

La implementación de la estrategia posibilitó beneficiar anualmente un promedio de 2.500 artistas (solistas e integrantes de agrupaciones) con una inversión total de \$18.457.938.238.

13.3.1.2 Programa 4.4.2: Equipamientos para Todos

- Indicador: 34040020005 Bibliotecas y centros culturales fortalecidos con infraestructura

En el marco de este indicador se fortalecieron con infraestructura 38 espacios culturales entre bibliotecas de la Red pública y Centros culturales del municipio. Entre las obras se encuentran algunas realizadas en alianza con el Ministerio de Cultura como las intervenciones en los centros culturales de las comunas 18 y 21. También se destaca la construcción de los centros culturales en los corregimientos de la Leonera y la Paz. Otros espacios intervenidos fueron el Teatro municipal Enrique Buenaventura, el Teatro Jorge Isaac, el Teatro al Aire Libre los Cristales, el Parque Artesanal Loma de la Cruz y los Centros culturales de las comunas 13 y 16.

Una intervención que se destaca responde al apoyo brindado para el mejoramiento de 11 espacios públicos de las artes escénicas, con recursos captados en el marco de la Ley de espectáculos. Los recursos entregados para el mejoramiento de estos espacios se asignaron a través de una convocatoria diseñada para ese fin. Las organizaciones beneficiadas fueron: Corporación Teatro Salamandra del Barco Ebrio, Fundación Castillo Sol y Luna, Fundación Arte escénica nacional, Fundación Cali Teatro, Fundación Casa Naranja, Grupo Esquina Latina, Fundación de Teatro y Arte Yolanda García, Fundación TEC Enrique Buenaventura, Grupo de Teatro la Máscara, Fundación Pequeño Teatro de Muñecos y Fundación Artística y Cultural Colectivo infinito.

Para el logro de la meta se formularon 30 proyectos y se invirtieron \$ 9.669.846.217, durante el periodo 2012-2015.

A continuación en el cuadro 13.8 se presenta el cumplimiento de las metas y programas de la Línea 4.

Cuadro 13.8					
Cumplimiento de metas y programas de cultura y turismo en el plan de desarrollo municipal 2012-2015- Línea 4					
Código general	Descripción	Meta Plan Indicativo 2012-2015	Cumplimiento de metas 2012-2015	% Cumplimiento Meta (1) / (2)	% Cumplimiento programa
LÍNEA 4 CaliDA: ENTORNO AMABLE PARA TODOS					
Programa 3404001 Generación, Adecuación y Apropiación del Espacio público					100%
34040010010	En el periodo 2012-2015 se implementan cuatro estrategias de recuperación y apropiación de espacio público en las comunas y corregimientos del municipio de Cali, durante la presente administración	4	4	100%	

Cuadro 13.8 Cumplimiento de metas y programas de cultura y turismo en el plan de desarrollo municipal 2012-2015- Línea 4					
Código general	Descripción	Meta Plan Indicativo 2012-2015	Cumplimien to de metas 2012-2015	% Cumplimiento Meta (1) / (2)	% Cumplim iento program a
Programa 3404002 Equipamientos para Todos					100%
34040020005	Fortalecer con infraestructura 24 bibliotecas y centros culturales del municipio, en la presente administración	72	83	100%	

13.4 LÍNEA 5. CALIDA: PROYECCIÓN GLOBAL PARA TODOS

En el cuadro 13.9, se registra el valor ejecutado en la Línea y en los componentes donde la dependencia realizó intervenciones durante el periodo comprendidos entre los años 2012-2015. Posteriormente se presentan las acciones realizadas para el cumplimiento de las metas de Cultura y Turismo en la Línea 5 del Plan de Desarrollo municipal, y al final del capítulo se presenta un cuadro que resume el cumplimiento en las metas y programas de la Línea

Cuadro 13.9 Ejecución del presupuesto por Línea y Componente Línea 5 Plan de Desarrollo Municipal 2012 - 2015				
Línea - Componente - Programa	Presupuesto proyectado 2012-2015 (1)	Presupuesto ejecutado 2012-2015 (2)	% Participación (2) / Total ppto	% Ejecución (2) / (1)
Línea 5 CaliDA: Proyección Global Para Todos	34.270.214.313	33.576.831.964	17,37%	97,98%
3502 Cali Conectada con el Mundo	569.485.481	269.056.593	0,14%	47,25%
3504 Cali Vitrina al Mundo	33.700.728.832	33.307.775.371	17,23%	98,83%

Fuente: Hacienda Municipal, Sistema de información SAP

13.4.1 13.5.1 Componente 5.2: Cali Conectada con el Mundo

13.4.1.1 13.5.1.1 Programa 5.2.2: Cali Vive Digital

- Indicador: 35020020005 Bibliotecas públicas con conectividad de la red municipal

Se logró la conectividad de 16 Bibliotecas de la Red pública (incluido el Centro Cultural de Cali), a la Red Municipal integrada REMI, lo que permite el acceso al internet desde estos espacios. Con esta intervención se mejoró además la seguridad de los mismos lugares, porque desde esta plataforma se cuenta con conexión a las cámaras de vigilancia de la Policía Nacional. La intervención se realizó en el año 2015, y se previó interconectar un número superior de Bibliotecas en coordinación con la Oficina de telemática del municipio, sin embargo por aspectos de carácter administrativo no fue posible avanzar. Se formuló un proyecto y se invirtieron \$269.056.594

13.4.2 13.5.2 Componente 5.4: Cali Vitrina al Mundo

13.4.2.1 13.5.2.1 Programa 5.4.1: Cali destino Salsa, Música e Intercultural

- Indicador: 35040010001 Alianza público privada para un complejo de artes escénicas de talla mundial asociado a la salsa implementada

Para el cumplimiento de la meta asociada a este indicador se adelantaron reuniones con los líderes de la cadena de valor del “Clúster de la Salsa”, como principal producto turístico de exportación de Santiago de Cali, con el fin de establecer una alianza Público Privada, en torno a la consolidación de la oferta cultural y turística vinculada a la salsa. En las reuniones resultaron acuerdos relacionados con la proyección del turismo en torno al producto turístico Salsa, estos contemplan factores sociales, culturales, productivos, artísticos y promocionales. Entre las actividades realizadas se contempla trabajo de campo con el fin de validar los recorridos incluidos en el denominado “Circuito Turístico de la Salsa y el Sabor”, el trabajo culminó con la firma de un documento que establece la ruta en torno a la promoción, al mejoramiento del producto y la consolidación de la alianza. En lo relativo a la promoción se acordó la producción de piezas audiovisuales para la difusión a través de medios digitales, y el desarrollo de visitas de familiarización con medios de comunicación y operadores turísticos, con el fin de ponerlos en contacto directo con el producto turístico y los prestadores de servicios.

En términos precisos el Complejo Está constituido por los servicios asociados a la salsa ofertados por los empresarios ubicados en zona circundante del sur de la ciudad y con epicentro en el barrio San Fernando. Para avanzar en la meta se ejecutó en el año 2015 un proyecto por valor de \$78.258.240.

- Indicador: 35040010002 Artistas internacionales afrodescendientes participantes del Festival de Música del Pacífico Petronio Álvarez

En el marco de este indicador se realizaron en los años 2013 y 2014 la XVII y XVIII versiones del Festival Petronio Álvarez logrando la participación de cuatro artistas internacionales, uno en el primer año y tres en el segundo. La primera versión se realizó en homenaje al Maestro Hugo Candelario González Sevillano y la segunda en homenaje al Maestro Petronio Alvarez. En su desarrollo se posibilitó la interacción de expresiones musicales y culturales de cuatro departamentos (Choco-Nariño-Cauca y Valle del Cauca) que evidenciaron el valor de la medicina tradicional ancestral, de los rezos y cantos de las comunidades representadas por los grupos participantes.

En el marco del festival se implementó la muestra de industria cultural que incluye expositores de cocina, de bebidas, artesanía, estética y personas vinculadas a la logística. En total se calcula que la muestra arrojó ingresos netos superiores a 1.500 millones de pesos entre los participantes. En el Mercado Musical del Pacífico se vinculan los ganadores de versiones anteriores de Petronio Álvarez, quienes de manera previa reciben asesoría técnica para el desarrollo de la actividad.

En el año 2013 se contó con la participación de una agrupación del Brasil, y en el año 2014 participaron tres agrupaciones internacionales, la Fundación folclórica Casa Ochun de la República del Ecuador, el grupo africano Africa Fare, y el grupo Etnia del Ecuador. Se ejecutaron dos proyectos con una inversión de \$4.740.349.774

- Indicador: 35040010003 Eventos culturales de escala internacional realizados

En cumplimiento de la meta de este indicador se realizaron anualmente el Festival internacional de Cine, El Festival Mundial de Salsa, la Feria de Cali y el Festival de ballet:

- Durante los años 2012-2015 se realizaron la IV,V,VI y VII versión del festival

internacional de Cine, que busca constituirse en una plataforma que contribuya al logro de un cine innovador y experimental en sus temáticas, estéticas y formas de producción, buscando alternar la ficción, el documental, los cortometrajes, los largometrajes, la animación, el cine experimental y las nuevas plataformas audiovisuales. Para este fin se ha ampliado el equipo que direcciona el festival, y se han incorporado nuevos componentes a su desarrollo y se han contemplado nuevos mecanismos para mejorar el acceso del público al festival, en este sentido se destacan los mecanismos implementados en el último festival donde se contó con 30 lugares de exhibición de películas además de tres pantallas móviles que facilitaron presentaciones en lugares públicos de varias comunas y corregimientos del municipio. Cada año se formuló un proyecto y se contó con una inversión anual promedio de \$450.000.000.

- El Festival Mundial de Salsa busco visibilizar esta expresión como un proceso artístico de Cali, con la participación de escuelas de baile y orquestas de salsa locales, nacionales e internacionales. Durante los años 2013 2015, se cumplieron la VII, VIII, IX y X versión. El festival ha venido incorporando cada año elementos que contribuyen a entenderlo como una manifestación ártica cultural local. En este sentido ha buscado destacar aspectos culturales, ha fortalecido el componente académico, y el relacionado con emprendimiento cultural en torno a la salsa. En promedio han participa anualmente 300 artistas entre parejas y agrupaciones, y ha contado anualmente con inversión aproximada de \$1.000.000.000
- Se incluye en este indicador la realización de las ediciones 55,56, 57 y 58 de la feria de Cali, con la realización aproximada de 40 eventos en el marco de su programación tradicional como el Salsodromo, Carnaval de Cali Viejo, la calle de la feria, el encuentro de melómanos, el desfile de autos clásicos y las tradicionales ferias comuneras. Anualmente se implementa un proyecto con una inversión promedio de 4.500.000.000.
- El Festival de ballet, danza clásica y contemporánea, se realiza anualmente durante el mes de junio, con la participación promedio de 10 compañías e igual número de países, con un promedio de 250 artistas en escena. Durante los años 2012-2015, se apoyó la realización de la VI,VII, VIII y IX versión, una inversión anual promedio anual de 430.000.000

- Indicador: 35040010004 Festival Internacional de Literatura, Música y Gastronomía del Pacifico

En el marco de este indicador se realizo durante el año 2015 la versión XVIII del Festival Petronio Alvares, en Homenaje a German Patiño Osa, a quien se le reconoce como promotor del Festival. Para su realización se ejecuto un un proyecto por valor de \$2.099.073.004

- Indicador: 35040010005 Intercambios culturales con el mundo realizado

En desarrollo de la meta prevista en este indicador se facilitaron seis intercambios culturales: la II Bienal de Danza realizada en el año 2014, la asistencia de los reyes del Bolero (Edgar y Yolanda) a Cuba, la participación de la pintora María Fernanda Cuartas, en una de las principales salas de exposición en Venecia, la participación de Ermes Manyoma y su orquesta La Ley, a Cuba, la asistencia del grupo de Rock Kronos, a México y la presentación de los bailarines de salsa Dreams, en Milán

- Indicador: 35040010006 Circuito de festivales “Pazífico Rock en Santiago de Cali”

El festival to de Festivales Pacífico Rock. ,se realizó en los años 2014 y 2015, con la ejecución de un proyecto por año. El circuito contempla la puesta en escena en escena de las propuestas artísticas de siete grupos del género rock. Cada grupo tiene su especificidad, y en el marco del circuito realiza su festival evidenciado su particularidad. En este sentido el circuito incluye el Festival Caligothic, Rock en Río Cali, Cruzada de Fuego, Underground y el festival Calibre. El circuito ha permitido visibilizar esta expresión artística con la puesta en escena de aproximadamente 40 bandas de Rock... la inversión total fue de 300.000.000, que representa un promedio de 150.000.00 por año

13.4.2.2 13.5.2.2 Programa 5.4.3: Visita Cali

- Indicador: 35040030003 Presencia de Cali en ferias turísticas nacionales e internacionales

En cumplimiento de la meta de este indicador en los años 2012 y 2013 se participó en las ferias internacionales de promoción de Turismo Futuro, España y ANATO en Bogotá. En el año 2013 también se cumplió la gira Cali en América II, promovida por Perú y Ecuador. En estos espacios se cumplieron ruedas de negocio, entrevistas para promover a Cali como destino turístico, presentación de muestras turísticas y la atención de los Stand donde se comparte información sobre los productos y ofertas turísticas. En total se participó en siete ferias nacionales e internacionales con una inversión de \$ 802.999.999

Indicador: 35040030004 Plan Decenal de Turismo formulado

Al concluir al año 2015, se contaba con un documento de política que estaba en revisión de la oficina Jurídica de la alcaldía. El proceso de formulación se realizó mediante gestión de la oficina de Turismo.

- Indicador: 35040030005 Plan Decenal de Turismo implementado

No se avanzó en la meta relacionada con este indicador porque previamente se requiere en la política aprobada y al finalizar el año 2015 la política estaba en revisión de la oficina jurídica.

- Indicador: 35040030006 Periodistas internacionales que visitaron la ciudad

En el marco de los grandes eventos artísticos, culturales, deportivos y sociales de ciudad, se contactaron los periodistas internacionales, con el fin de mostrarles los productos turísticos de la ciudad, buscando garantizar su conocimiento amplio y directo para estar en capacidad de promocionar en sus respectivos a Cali como lugar turístico. La atención incluyó el recorrido por los sitios turísticos del municipio (urbano y rural), el contacto con algunos prestadores de servicios de la cadena de valor del turismo, visita a sitios patrimoniales, y la degustación de la gastronomía local.

Otra actividad realizada para avanzar en este indicador corresponde al II encuentro de Periodistas de Turismo “Marino Martínez”, el cual tuvo como conferencistas a personas dedicadas a promover el turismo como el reconocido Héctor Mora, el presidente de la Asociación de Periodistas Latinos de Turismo, el director del medio digital de turismo

“Quellear.travel, a periodistas internacionales y colombianos que se desempeñan como cronistas, reporteros y escritores de varios medios turísticos del continente. Como invitado especial se contó con Pedro Felipe Muñoz, quien presentó la campaña “De Cali se Habla Bien”.

Con las actividades realizadas desde la secretaria de Cultura y Turismo se logró trabajar con 102 periodistas internacionales que visitaron a Cali, buscando generar en ellos capacidad para promover a Cali como destino turístico. La inversión total durante el tiempo de la administración fue de \$1.731.629.399.

- Indicador: 35040030007 Estudiantes de 10 y 11 capacitados como Guías turísticos con formación en bilingüismo

Se diseñó e implementó el “Programa de Fomento de la Cultura Turística, con Énfasis en Guianza Bilingüe” que se dictó a 200 estudiantes de grados diez y once de los colegios públicos Inem y Felidia vinculados al proceso que adelanta el Ministerio de Comercio Industria y Turismo “Amigos del Turismo”. El programa de estudios tuvo dos fases una académica soportada en una plataforma virtual “Zlingo”, que fue permitió el monitoreo de avances por los respectivos docentes de la institución. La segunda fase, fue presencial e incluyó recorridos por diferentes sitios turísticos de la ciudad, además de la visita a diversos actores de la cadena de valor del turismo, integrando así, la realidad con el conocimiento teórico.

100 estudiantes del Colegio Iném egresados de la capacitación en guianza turística bilingüe de las promociones 2014 y 2015, adelantaron prácticas con el sector turístico, supervisadas por la institución educativa. Las prácticas se adelantaron en los puestos de información turística de la Policía de Turismo, (Terminal de Transporte, San Antonio, Loma de la Cruz, La Merced, La Ermita, Plaza de Caicedo, Plazoleta San Francisco), En el área de información turística de la Gobernación del Valle del Cauca y en el punto de información Turística de Santiago de Cali. La inversión realizada fue de \$77.674.100

- Indicador: 35040030009 Personas capacitadas y vinculadas al proceso de turismo de naturaleza en gastronomía, atención al cliente, mercadeo, promoción y divulgación

En desarrollo de este indicador se capacitaron 612 personas de la cadena de valor de turismo de naturaleza, en temas relacionados con la gastronomía, el mercadeo y la comercialización, la promoción, publicidad y todo lo relacionado con el servicios y la atención al cliente. Las capacitaciones contaron con la asistencia de diversos actores de la comunidad rural, vinculados en temas turísticos tales como: alojamiento, senderismo, salud holística, camping, mariposa río, avistamiento de aves, camping y agroturismo entre otros. Los espacios de capacitación posibilitaron el conocimiento de los operadores de las diferentes ofertas del sector. Entre los años 2014 y 2015 se ejecutaron dos proyectos con una inversión total de \$122.266.350

- Indicador: 35040030011 Estrategias de promoción de los sitios de turismo de naturaleza

Dos de las estrategias se implementaron en el año 2013 y se propusieron promover a nivel nacional el turismo en los corregimientos Los Andes, La Elvira, Pichindé, Felidia, Villa Carmelo, La buiterra, Pance, La Paz, Golondrinas y el Hormiguero. La estrategia se diseñó a partir de los resultados del estudio de mercado realizados por PROEXPORT que identifica el crecimiento e interés por el turismo vacacional. Con las actividades realizadas en el programa se beneficiaron 56 empresarios del sector rural.

Otra estrategia implementada en el año 2014, se orientó a la actualización de los catálogos de los prestadores de servicios turísticos de la zona rural de Santiago de Cali. Los catálogos incluyeron una breve reseña de los corregimientos compuesta por el nombre, los principales atractivos y fotografías del sitio, finalmente éstos se convirtieron en herramientas útiles para divulgar los servicios de los empresarios turísticos de 10 corregimientos del municipio en medios impresos y digitales.

La última estrategia se concreta en la realización del evento Vitrina Turística de la Zona Rural, con la participación de todos los operadores turísticos de naturaleza vinculados a los procesos formativos. En total se beneficiaron 56 empresarios de turismo rural, con una inversión de \$466.348.751 contemplados en el marco de dos proyectos ejecutados durante los años 2013 y 2014

- Indicador: 35040030012 Personas mayores de 20 años capacitadas como Guías turísticos con formación en bilingüismo

Buscando aportar al fortalecimiento de los prestadores de servicios turísticos del municipio, se adelantó una capacitación orientada a mejorar las competencias como guías turísticos de un grupo de personas vinculadas a los gremios del turismo “Asonod, Acodres y Cotelvalle”: El proyecto abordó temas relacionados con guionaje, atención al cliente, comunicación, herramientas informáticas y el manejo de idiomas de acuerdo al interés de los distintos grupos conformados. Se contó con la presencia de 326 participantes y una inversión de 263.000.000, en el marco de dos proyectos ejecutados en los años 2013 y 2015

Indicador: 35040030013 Programa para el fortalecimiento de las MiPymes dedicadas al turismo formulado e implementado.

Entre el año 2013 y 2014 se diseñó e implementó el programa de fortalecimiento a las mipymes del turismo, con la ejecución de dos proyectos y la inversión de \$67.000.000. Entre los principales avances se destacan:

El fortalecimiento de las MiPymes prestadoras de servicio turístico de la zona rural con asesoría personalizada para la administración y manejo empresarial a 96 empresarios ubicados en los corregimientos

Formación para el manejo y análisis de información turística regional y atención al cliente de 105 personas de pequeñas empresas de turismo, en el marco de una alianza establecida entre la Secretaría de Cultura y Turismo y el SENA.

Asesoría profesional. Se gestionó la visita del académico cubano Julián Rodríguez profesor de la Universidad de la Habana Cuba y consultor Internacional en temas del sector turístico, quien asesoró a empresarios del sector en la zona rural.

Se brindó apoyo personalizado a 88 empresarios de tradiciones del pacífico que trabajan en actividades relacionadas con la cadena de valor del turismo, principalmente a los temas de gastronomía, bebidas autóctonas y artesanía

- Indicador: 35040030014 Diseñar una estrategia para fortalecer el gremio gastronómico de la ciudad- región

Para fortalecer el gremio gastronómico se implementó una estrategia integrada por un lado por acciones orientadas a mejorar la cocina popular, tomando como base los puestos de comida de la Plaza de Mercado Alameda, donde se cumplió una capacitación sobre la aplicación de las buenas prácticas de manufactura (BPM). Al mismo tiempo se visitaron 50

restaurantes de alto nivel con el fin de sensibilizarlos e informarlos a cerca de la aplicación de las normas de calidad y los estándares exigidos para las certificaciones de calidad en el sector gastronómico.

La estrategia también incluyó la capacitación de 160 personas en técnicas de cocina popular de la región, la capacitación incluyó aspectos como emprendimiento, preparación de alimentos y contenidos culturales del origen de las costumbres culinarias de la región, finalmente se gestionó la entrega de carnés que certifican la competencia básica de los participantes en manipulación de alimentos.

Como actividad de cierre la estrategia contempló el evento “Deleitarte Salsa y Sabor”, donde se recoge el trabajo realizado con el sector gastronómico en lo relativo a la tradición de las cocinas regionales y locales. El evento contó con la participación de personalidades de la gastronomía nacional e internacional como Simón Bühler, Daniel Riveros, Adolfo Albán, Martha Jaramillo y Luz Margarita Arango, quienes a lo largo de tres días y mediante diversas metodologías (cocina en vivo y conferencias entre otros) compartieron sus saberes y experiencia con actores de la gastronomía local.

En el año 2015 se ejecutó un proyecto por valor de \$272.132.000 beneficiando un total de 210 personas del sector gastronómico

◦ Indicador: 35040030015 Formulación e implementación de una política Pública de Turismo

Avanzar en este indicador exige contar con la política aprobada, pero al concluir el año 2015 estaba en proceso de revisión jurídica el documento que recoge la política de turismo

◦ Indicador: 35040030016 Estrategias de promoción de las diferentes zonas gastronómicas que tiene la ciudad.

En cumplimiento de la meta de este indicador se implementaron cuatro estrategias entre los años 2013 y 2014, con la inversión de \$397.367.463, logrando los siguientes resultados

- Capacitación de 44 empresarios especializados en cocina del Pacífico los cuales recibieron asistencia técnica especializada. EL trabajo en gastronomía enfatizó en fortalecer la comida tradicional del Pacífico como producto que identifica a Cali, se trabajó en alianza con el SENA y permitió fortalecer la muestra gastronómica del Petronio Álvarez.
- Realización de la muestra gastronómicas en el marco del Festival Petronio Alvares, como un medio pertinente para la promoción de la gastronomía del pacífico
- Actualización de la caracterización de las zonas gastronómicas del municipio, logrando contar al cierre del año 2015, con la caracterización de 700 establecimientos, resultados que permiten información básica (número de personas, nivel de capacitación, oferta gastronómica, capacidad instalada, servicios sanitarios, y datos relacionados con las buenas prácticas de manufactura (BPM), manejo de residuos y parqueo, entre otros) para mejorar la intervención en el sector gastronómico
- Con fines promocionales se realizó una investigación sobre los servicios que ofrecen cada zona gastronómica. Para ello se entrevistó una muestra selectiva de usuarios de los diferentes servicios que ofrecen 120 restaurantes del municipio (20 por zona

gastronómica), para un total de 120 entrevistas, que como resultado permiten hacer comparativos y mayores elementos para su diferenciación y potenciación

Cuadro 13.10 Cumplimiento de metas y programas de cultura y turismo en el plan de desarrollo municipal 2012-2015- Línea 5					
Código general	Descripción	Meta Plan Indicativo 2012-2015	Cumplimiento de metas 2012-2015	% Cumplimiento Meta (1) / (2)	% Cumplimiento programa
LÍNEA 5 CaliDA: PROYECCIÓN GLOBAL PARA TODOS					
Programa 3404002 Equipamientos para Todos					100%
Programa 3502002 Cali Vive Digital					29%
35020020005	En el período 2012 - 2015 se cuenta con 56 Bibliotecas públicas con conectividad de la red municipal	56	16	29%	
3504001 Cali destino Salsa, Música e Intercultural					100%
35040010001	En 2014 se Realiza una alianza público privada para un complejo de artes escénicas de talla mundial asociado a la salsa	1	1	100%	
35040010002	En el período 2014 - 2015 se Promueve la participación de 4 artistas internacionales afrodescendientes en el Festival de Música del Pacífico Petronio Álvarez	5	5	100%	
35040010003	En el período 2012 - 2015 se realizan anualmente 4 eventos culturales de escala internacional	4	4	100%	
35040010004	En 2015 se realiza un festival de talla Internacional en temas culturales (Literatura, Música o Gastronomía del Pacífico)	1	1	100%	
35040010005	En el período 2014-2015 se Realizan 7 intercambios culturales de talla internacional	7	12	100%	
35040010006	A junio de 2013 se realiza el primer circuito de festivales "Pazífico Rock en Santiago de Cali"	1	2	100%	
Programa 3504003 Visita Cali					89%
35040030003	En el período 2012 - 2015 se hace Presencia de Cali en 7 ferias turísticas nacionales e internacionales	7	16	100%	
35040030004	A diciembre de 2014 se Formula el Plan Decenal de Turismo	1	1	100%	
35040030005	A Diciembre de 2015 está Implementado el 40% del Plan Decenal de Turismo	40%	0	0%	
35040030006	En el período 2012 - 2015 se Promueve la visita de 200 periodistas de talla internacional al municipio de Cali	300	202	67%	
35040030007	En el período 2012 - 2015 se Capacitan 200 Estudiantes de 10 y 11, capacitados como Guías turísticos con formación en bilingüismo	200	210	100%	
35040030009	En el período 2012 - 2015 se Capacitan 600 personas sobre procesos de turismo, gastronomía, atención al cliente, mercadeo, promoción y divulgación	800	812	100%	

Cuadro 13.10 Cumplimiento de metas y programas de cultura y turismo en el plan de desarrollo municipal 2012-2015- Línea 5					
Código general	Descripción	Meta Plan Indicativo 2012-2015	Cumplimiento de metas 2012-2015	% Cumplimiento Meta (1) / (2)	% Cumplimiento programa
35040030011	En el período 2012 - 2015 se Define e implementan 4 estrategias de promoción de los sitios turísticos de carácter natural	4	5	100%	
35040030012	En el período 2012 - 2015 se Capacitan 100 personas mayores de 20 años como Guías turísticos con formación en bilingüismo	100	426	100%	
35040030013	En el período 2012 - 2015 se formula e implementa un Programa para el fortalecimiento de las MiPymes dedicadas al turismo	1	1	100%	
35040030014	En el período 2012 - 2015 se Diseña e implementa una estrategia para fortalecer el gremio gastronómico de la ciudad- región	1	1	100%	
35040030015	En el período 2012-2015 se formula e implementa una política Pública de Turismo	1	1	100%	
35040030016	En el período 2012 - 2015 se Implementan 4 estrategias de promoción de las diferentes zonas gastronómicas presentes en la ciudad	4	4	100%	

14. SECRETARÍA INFRAESTRUCTURA Y VALORIZACIÓN

En el periodo 2012-2015 esta dependencia conto con un presupuesto de inversión anual igual a \$1.069086.814.487, cuya ejecución fue de \$840.312.392.220 equivalente al 79%, ver cuadro:

Cuadro 14.1 Presupuesto 2012-2015

AÑO	PRESUPUESTO	EJECUCION	%
2012	209.780.754.659	195.008.275.027	93%
2013	234.719.840.722	203.067.529.056	87%
2014	313.766.712.876	224.288.389.704	71%
2015	310.819.506.230	217.948.198.433	70%
TOTAL	1.069.086.814.487	840.312.392.220	79%

Fondos: 0, 1,4 y 6.

La competencia directa de esta Secretaría es el Desarrollo de Infraestructura de Vías y el mantenimiento de la malla vial existente, con la generación de un plan de acción para la intervención de la misma donde se formula planes, programas y proyectos de construcción y se realiza las gestiones pertinentes para la construcción y rehabilitación de vías urbanas y rurales, asimismo, se dio continuidad a la implementación del plan bacheo en vías del Municipio, optimizando los recursos de la entidad.

La Secretaría de Infraestructura y valorización de manera general en el anterior periodo de gobierno realizo las siguientes obras:

Cuadro 14.2 Obras realizadas vigencias 2012-2015

OBJETO	2012	2013	2014	2015	TOTAL
Mantenimiento de Vías Urbanas - Recuperación Vial	18	72	93	52	235
Pavimentación de Vías Urbanas	6	14	14	16	50
Mantenimiento de Andenes	-	-	11	5	16
Construcción de Puentes Vehiculares	-	1	-	1	2
Mantenimiento de Puentes vehiculares y Peatonales	4	8		60	72
Construcción tramo 1 y 2 del Corredor Verde	-	-		2	2
Mantenimiento Ciclo Ruta	-	-	-	4	4
Construcción de Muro sector Urbano	1	-	2	-	3

14.1 Línea 1 CaliDA: Equidad para Todos

14.1.1 Componente 1.2: Entornos para la Vida

14.1.1.1 Programa: habitar con calidad

Indicador: Mantenimiento Vías Territorios de Inclusión y Oportunidades (TIO)

INDICADOR	META DEL PLAN DE DESARROLLO	EJECUCIÓN ACUMULADA (Km) 2012-2015	AVANCE 2012-2015
Mantenimiento de Vías en TIO	6,5	3,26	50%

Para el 2015 se contó con los proyectos BP: 28816, 28862, 28863 y 28833 por valor de \$1.913.804.390 con una ejecución de 63%, los cuales sumaron a la meta propuesta del Plan de Desarrollo específicamente en el barrio Buenos Aires de la comuna 18, con 0,15 km.

La Secretaría de Infraestructura y Valorización ha generado proyectos tendientes a generar mejores condiciones en áreas de la estrategia “TIO” - Territorio de Inclusión y Oportunidades, con la recuperación de la malla vial de los sectores vulnerables de ciudad.

El programa TIOS tiene un alto componente social, y la Secretaría ha brindado con el apoyo de la Fundación Argos capacitación en este tipo de trabajo a jóvenes que viven en estos sectores y a su vez les brinda una oportunidad para la generación de ingresos y logró Mejorar la movilidad en la zona con la recuperación de 4.461 mts² tanto de vía como de zona peatonal; logrando interconectar entre sí las vías de los sectores aledaños en donde se realizaron las obras.

14.2 Línea 4 CaliDA: Un Entorno Amable para Todos

14.2.1.2 Componente: Gestión Integral del Riesgo

14.2.1.3 Programa: Reducción de los Riesgos Existentes (Gestión Correctiva)

Indicador: Viviendas zonas de Alto Riesgo no mitigables reubicadas

Indicador	Meta del Plan De Desarrollo	Ejecución Acumulada (M2) 2012-2015	Avance 2012-2015
Viviendas en zonas de Alto Riesgo no Mitigables Reubicadas	15.000	Vivienda	Vivienda

Este indicador es competencia de la Secretaría de Vivienda Social, pero en el año 2015 la Secretaría de Infraestructura y Valorización participa en el programa “Jarillon del Rio Cauca”, dada la prioridad de la Administración Municipal por el alto riesgo que este puede causar con inundaciones a la población riverense. La dependencia ejecuta recursos con el proyecto BP: 28883 por valor de \$2.000.000.000 con una ejecución de 97%, los cuales están dirigidos a la construcción de vías de acceso y liberación de terrenos en procesos de reubicación.

14.3.1 Componente 4.4 Espacio Público y Equipamientos Colectivos

14.3.1.1 Programa 4.4.1: Generación, Adecuación y Apropiación del Espacio Publico

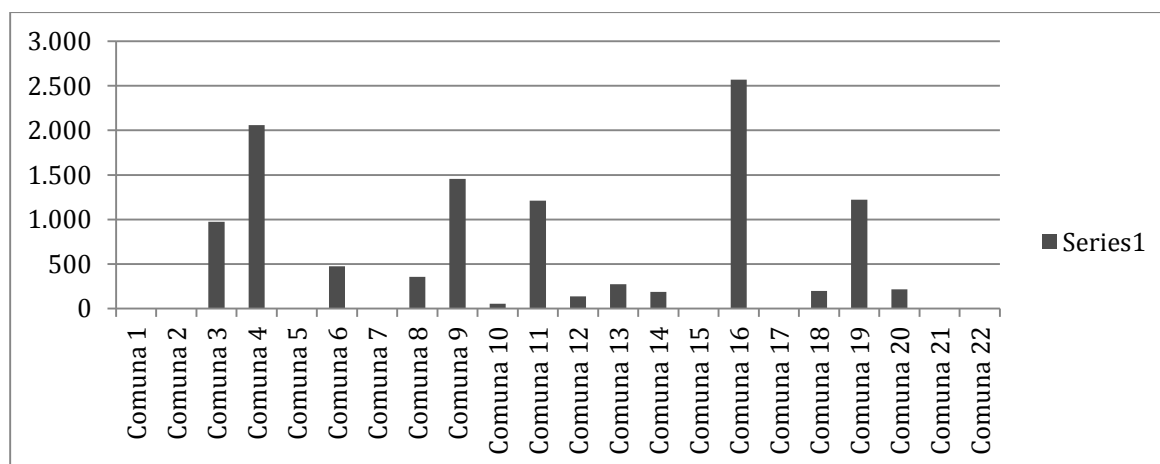
Indicador: Construcción y Mantenimiento de Red de Andenes

Indicador	Meta del Plan De Desarrollo	Ejecución Acumulada (M2) 2012-2015	Avance 2012-2015
Construcción y Mantenimiento Red de Andenes	97.649	90.054	92%

Para el 2015 se contó con los proyectos BP: 28818 y 28885 por valor de \$2.126.250.924 con una ejecución en este año del 56%, los cuales sumaron a la meta propuesta del Plan de Desarrollo para el mantenimiento de andenes específicamente en la comuna 6, 8, 10, 16 y 19. Además se contrataron y entregaron los diseños requeridos para el mejoramiento de la infraestructura para la movilidad peatonal en sectores peatonales de las comunas 2 y 3

En el periodo 2012-2015 se realizó el mantenimiento de andenes peatonales igual a 11.384 M2, siendo la más beneficiada la comuna 16 con 2.571 M2, seguida de la comuna 4 con 2.059 M2.

Grafica 1 Mantenimiento red de andenes Comunas de Cali 2012-2015



Indicador: Construcción de Muros de contención en corregimientos

Indicador	Meta del Plan De Desarrollo	Ejecución Acumulada (M2) 2012-2015	Avance 2012-2015
Construcción muros de contención en corregimientos	128,5	1.150	100%

La Secretaria ha generado la ejecución y construcción de muros para la prevención de riesgo de deslizamientos de tierra en sectores de ladera y sectores rurales del municipio con el fin de salvaguardar la integridad física de los habitantes y disminuir las probabilidades de daños materiales inadmisibles. En el 2015 se contó con los proyectos BP: 28850 y 28826, por valor de \$2.473.449.797 con una ejecución del 64%, los cuales sumaron a la meta propuesta del Plan de Desarrollo, específicamente en el corregimiento la Buitrera y Leonera.

14.4.1 Componente 4.5: Movilidad Armónica, Sostenible y Segura

14.4.2 Programa 4.5.2 SITM Amigable y Accesible

Indicador: Longitud de corredores troncales MIO habilitados

Indicador	Meta del Plan De Desarrollo	Ejecución Acumulada (M2) 2012-2015	Avance 2012-2015
Longitud de corredores troncales MIO habilitados	3	MetroCali	MetroCali

Este indicador es de responsabilidad de MetroCali. En el 2015 la Secretaría de Infraestructura y Valorización a través del proyecto BP: 28539 transfirió recursos a MetroCali por valor de \$52.015.018.043 para las obras de MioCable, Construcción Terminal Sur y construcción Ciclorrutas Universidades.

14.4.3 Programa 4.5.3: Promoción Modos Alternativos de Transporte

Indicador: Mantenimiento de la Red de Ciclorrutas

Indicador	Meta Del Plan De Desarrollo	Ejecución Acumulada (M2) 2012-2015	Avance 2012-2015
Mantenimiento Red de Ciclorrutas	6	0,7	12%

Para el 2015 se contó con el proyecto BP: 28817 y 28874 por valor de \$ 1.320.718.779 con una ejecución en este año del 76%, realizándose a corte 31 diciembre 2015 mantenimientos en la comuna 9 y 21.

Con el programa de adecuación de ciclorutas, la Secretaría optimiza el tránsito de ciclistas del oriente al sur de la ciudad, otorgando seguridad, mejorando la señalización vertical y horizontal, y a su vez, crea un espacio único para el ciclista. Esta intervención consiste en la recuperación y mejoramiento de las capas de rodadura, drenajes y sub-drenajes, los cuales han sido deteriorados por asentamientos del terreno, raíces y filtraciones.

Indicador: Ciclorrutas construidas en la red del Plan Maestro

Indicador	Meta del Plan De Desarrollo (Km)	Ejecución Acumulada (Km) 2012-2015	Avance 2012-2015
Ciclorrutas construidas en la red del Plan Maestro	50	MetroCALI	MetroCali

Este indicador es competencia de MetroCali, pero en el año 2015 la Secretaría de Infraestructura y Valorización aportó a este indicador con el proyecto BP: 28885 por valor de \$ 661.870.600 los diseños de Ciclorrutas en las comunas 7 y 8 específicamente carrera 8 entre calles 25 y 73 con una ejecución del 100% de los recursos.

14.4.4 Programa 4.5.4: Corredor Verde

- Indicador: Avance en la Construcción del Corredor Verde

Indicador	Meta del Plan De Desarrollo	Ejecución Acumulada (%) 2012-2015	Avance 2012-2015
Avance en la Construcción del Corredor Verde	30	21,4%	21,4%

El Programa Corredor Verde se desarrolla a través del proyecto BP: 28879 con una inversión en el año 2015 de \$19.555.000.000 y una ejecución de 96% habiéndose contratado la primera parte de la obra con sus diseños, cuya realización física se verá reflejada en el 2016.

Es un proyecto estratégico de la Administración Municipal, el cual busca transformar el estilo de vida de la comunidad caleña a través de la recuperación del espacio urbano; reincorporando la naturaleza a las dinámicas sociales, económicas y de movilidad, erigiéndose como el nuevo eje de desarrollo de Santiago de Cali. El área de influencia del Corredor Verde está comprendida entre la carrera 8 desde la calle 26 hasta la calle 73, la meta del Plan de Desarrollo es intervenir en 4,7 Km lineales;

El TRAMO 1 se extiende desde la Carrera 8va entre calles 44 y 70, tiene como objetivo transformar una de las calzadas vehiculares en espacio público para peatones, bicicletas y zonas verdes. Tiene una extensión de 2.2 km aproximadamente y su valor es de \$8.584.934.042 Proceso 4151.LP.11.2015 del cual resultó ganador el ONSORCIO PARQUE LINEAL y fue cedido al CONSORCIO JM.

TRAMO 2: Carrera 8 entre calles 26 y 44. Proceso 4151.LP.13.2015 del cual resultó ganador el CONSORCIO CALI AMBIENTAL y su valor es de \$ 6.861.565.378

TRAMO 3: Carrera 8 entre calles 70 y 73, obra por licitar debido a que se están adelantando mesas de socialización con la comunidad del sector.

Además, la Secretaría estructuró el concurso de diseño de esquema básico urbanístico, paisajístico y arquitectónico del corredor verde principal que incluye dos aspectos: la celebración del concurso de arquitectura y la celebración del contrato de consultoría para el desarrollo del anteproyecto del Tramo principal del Corredor Verde calle 25 y calle 26 orientación sur – norte.

14.4.5 Programa 4.5.5 Infraestructura para la Movilidad

Indicador: Ejecución de Obras por el Sistema de Valorización

Indicador	Meta del Plan De Desarrollo	Ejecución Acumulada (M2) 2012-2015	Avance
Ejecución de Obras por el Sistema de Valorización	21	14	67%

Las obras de contribución por valorización han permitido mejorar la movilidad, recuperar vías y espacios públicos. La Secretaria de Infraestructura y Valorización en el 2015 emprendió la contratación de las obras restantes con el proyecto BP: 28720 por valor de \$165.739.934.616 con una ejecución del 58%, A continuación se indica, el estado general de la gestión de estas

obras por parte de esta dependencia en el último bimestre del 2014 y su construcción en el año 2015.

1. Construcción de la intersección Avenida Ciudad de Cali con Carrera 1 MG-20,

Consiste en la construcción de dos puentes vehiculares de 90 metros de longitud, la construcción de una rotonda bajo los dos puentes para permitir el intercambio vehicular, construcción de la estructura del pavimento asfáltico y rígido, paisajismo y urbanismo. Con una intervención de 70.000 mt² de espacio público en donde también se estará construyendo una cicloruta que unirá la calle 70 con el puente del Paso del Comercio y con la cicloruta de la ruta Cali-Palmira. De igual manera, se pavimentará la calzada lateral sentido Cali-río Cauca aledaño al barrio San Luis. Cuya ejecución se encuentra en un 78%.

2. Construcción de la Carrera 1D entre 73a y 84 MG-06-02

La carrera 1D entre calles 73A y 84, permite el ingreso y salida a los barrios aledaños, buscando conectar con la malla vial principal de la ciudad. Los barrios beneficiados directamente son San Luis, Jorge Eliecer Gaitán, Petecuy I, II y III. Esta obra consiste en la continuación de doble calzada, cada una de 7.20 mts, con dos carriles de 3.60 mts cada uno, construcción de un puente vehicular, un separador central, andenes y cicloruta. Cuya ejecución se encuentra en un 98%.

3. Construcción de la Carrera 29 entre 34A y Diagonal 30 MG-07-02 y la Carrera 28D Entre Calles 44 Y 54 MG-07-03

La carrera 29 entre calles 34A y diagonal 30, esta vía se encuentra localizada en la comuna 11, beneficiando a los barrios San Pedro Claver, Los Conquistadores, La Fortaleza, San Benito, Quiroga, León XIII, Villanueva, Eduardo Santos y 12 de octubre. Esta obra consiste en la construcción de dos calzadas con dos carriles cada una, separador vial y andenes. Cuya ejecución se encuentra en 98%

La construcción de la carrera 28D entre calles 44 y 54 en la comuna 12, beneficia directamente a los barrios Eduardo Santos, 12 de Octubre, Julio Rincón, Sindical, El Pondaje, Nueva Floresta, Bello Horizonte y Yira Castro. Con la ejecución de esta obra se espera construir la calzada faltante, con dos carriles, zona verde contigua al canal de aguas lluvias y andén. Cuya ejecución se encuentra en 99%.

4. Construcción del Parque Lineal Río Cali MG-16

En la Primera Etapa se intervendrá un área de 77.500 M², sobre la avenida 2da norte, denominado el Paseo Norte, que viene desde la calle 25 hasta la calle 15 conformado por una cicloruta en asfalto y paseo peatonal, se ocupan dos carriles vehiculares de esta avenida para incorporarlos al parque, con áreas para eventos públicos, zonas de estar, conjuntos de piedras que ponderan el paseo. En los puentes existentes como el de la Avenida de las Américas, el de la calle 21 y el de la 25 se modificarán las barandas para que también tengan el mismo lenguaje de todo el proyecto. El puente de la calle 21 contará con unas modificaciones. Cuya ejecución se encuentra en 48%.

En la Segunda Etapa se intervendrá un área de 105.500 M2, para dar continuidad a la construcción del parque Río Cali, localizado entre la calle 8va y la calle 15, sobre la ribera del río Cali en ambos costados.

Se recuperará y embellecerá el paseo Bolívar y el puente Ortiz que tendrán el carácter y el valor de la Calle Real de entrada al Centro histórico de Cali, como fue concebido inicialmente dentro de su relación íntima con la historia de la ciudad constituyendo momentos cruciales de su evolución y desarrollo y el área del CAM, gran reto de integrarlo al parque, quedará con un tapiz verde que suaviza las zonas duras del tablon existente lo que le da integridad total con el resto del parque, reviviendo esta zona posterior con la plazoleta Viva la música y comunicación a Bellas artes para actividades culturales.

Los puentes peatonales harán elogio al río, se resalta los monumentos bienes de interés cultural y patrimonial poniéndolos en Valor Social y se enriquece el paisaje con más arborización y jardines, conserva los árboles y palmas patrimoniales. Megaobra ya contratada, no se ha dado inicio a su construcción.

5. Ampliación vía Pance hasta la Vorágine MG-03

El desarrollo comenzará 80 metros antes del puente que cruza el río Pance y se encontrará junto a la estación de policía del corregimiento de Pance. El proyecto tiene una extensión de 5.110 m2 y termina en la curva del Bofe donde cruza la Carrera 122.

Consistirá en la ampliación de la calzada existente, asimismo, la construcción de una ciclo vía, a lo largo de la vía que permitirá aumentar el atractivo y el número de ciclistas que a diario transitarán por este sector. Incluye la construcción de cunetas y andenes en ambos costados, se reformará las redes de energía, teléfonos, acueducto y la instalación de señales y demarcación vial.

Con la ampliación de esta vía tendrá un impacto altamente positivo para el sur de la ciudad, beneficiando a toda la comunidad por el carácter recreativo y turístico de este sector, contará con 5 kilómetros de espacio público. Megaobra ya contratada, no se ha dado inicio a su construcción.

6. Apertura de la Calle 36N entre la Avenida 6BN y la Avenida 4N, MG-12. Solución a desnivel vía Chipichape

Se construirá dos puentes nuevos uno en la avenida 6ta (sentido sur) y otro en la Avenida 6 y se rehabilitará el puente metálico existente (monumento nacional) para soportar tránsito de dos calzadas, con esto se logra una mejor calidad de vida a los habitantes del sector en aspectos de movilidad vehicular y peatonal como aspectos de salubridad, y por tratarse de una zona de alto volumen de tránsito, los beneficios a la población se verían reflejados en la valorización de los predios aledaños al proyecto. Esta importante Megaobra se dejó en proceso licitatorio para iniciar obras en el 2016.

7. Prolongación Avenida Ciudad de Cali MG-21

En la Primera Etapa se ejecutará la Avenida Ciudad de Cali entre las carreras 50 y 80, comprende puente vehicular a desnivel en concreto reforzado sobre la carrera 50, calzadas principales y puente en concreto reforzado sobre el río Meléndez. La construcción de esta

obra presenta relevancia, en lo concerniente al servicio de transporte y al tránsito en general, teniendo en cuenta que esta vía interconectaría el sur, centro y norte con el oriente de la ciudad. Además, la avenida Ciudad de Cali, servirá de entrada del tráfico de larga y corta distancia procedente del sur y norte del departamento. Esta vía descongestionaría el tráfico de la Autopista Simón Bolívar y la Autopista Orienta. Esta importante Megaobra se dejó en proceso licitatorio para iniciar obras en el 2016.

Es importante mencionar que la construcción de la Megaobras de la Fase 1 que iniciaron su construcción en el 2012 en su mayoría ya se ejecutaron.

Se presenta cuadro de avance de las Megaobras que se encuentran en ejecución:

Cuadro 14.3 Megaobras 2015

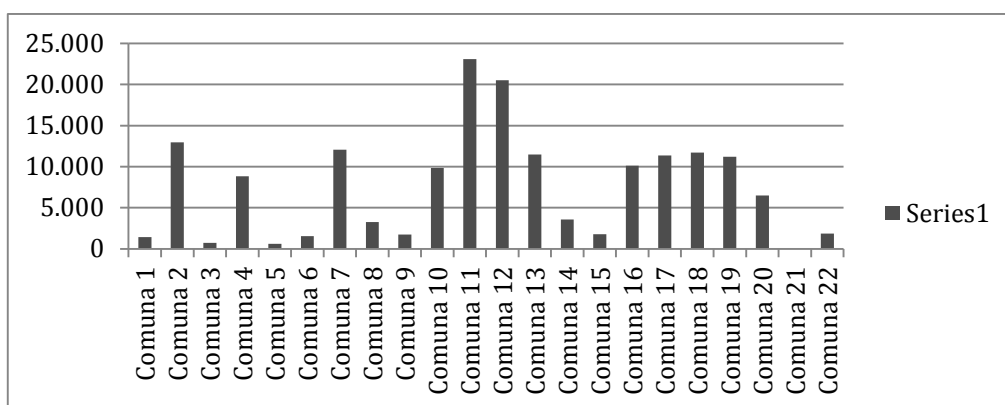
Identificación	Nombre de La Obra	Ponderado
MG-18	Plazoleta de la Jairo Varela	98,00%
MG-01	Prolongación Av. Circunvalar (70 y 80)	68,60%
MG-04	Ampliación Carrera 80 entre Calle 2 Oeste Y 5	48,70%
MG-07-1	Vía La Paz (Carrera 3 Oeste entre Calles 70 Y 74C)	99,00%

Indicador: Longitud de Vía Rehabilitada

Indicador	Meta del Plan De Desarrollo	Ejecución Acumulada (M2) 2012-2015	Avance
Longitud de Vía Rehabilitada	154,1	118	77%

En el periodo 2012-2015 se rehabilitaron 166.153 km de vías en toda la ciudad, siendo la comuna 11 la más beneficiada con 23.070 km de longitud, seguida de la comuna 12 con 20.515 km.

Grafica 2 Mantenimiento malla vías 2012 - 2015

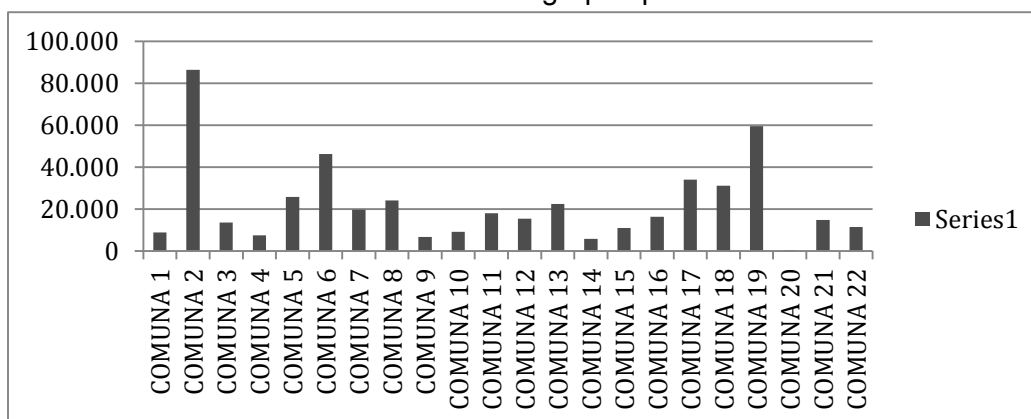


La Secretaría de Infraestructura y Valorización viene ejecutando el mantenimiento periódico y rutinario en la malla vial de las principales vías de la ciudad, como de las secundarias y al interior de los barrios, para el 2015 se contó con los proyectos BP: 28714, 28832, 28880, 28829 y 28882, por valor de \$ 30.920.308.495 con una ejecución del 66%, sumando a la meta propuesta del Plan de Desarrollo.

El mantenimiento vial tiene por objeto dar sostenibilidad con énfasis en la recuperación de la malla vial para prolongar la vida útil de sus corredores viales, mejorando la movilidad y seguridad vial. Este mantenimiento de la malla vial se realiza mediante dos operaciones: Grupo Operativo de Mantenimiento Vial de la Secretaria – Bacheo y Mantenimiento y Rehabilitación por Contratación, lo cual ha generado la rehabilitación de más del 50% de la malla vial en mal estado.

El grupo operativo de la Secretaria para realizar las actividades de mantenimiento vial – bacheo, cuenta con un equipo interdisciplinario, equipos y parque automotor en capacidad de operación y suministro de materiales, con los cuales se ha logrado ejecutar 609.540,53 M2 de bacheo.

Grafica 3 Mantenimiento vial grupo operativo 2012-2015



En el 2015 se ejecutaron obras de mantenimiento vial en las comunas 1, 7, 8, 10, 11 y 12 entre otras.

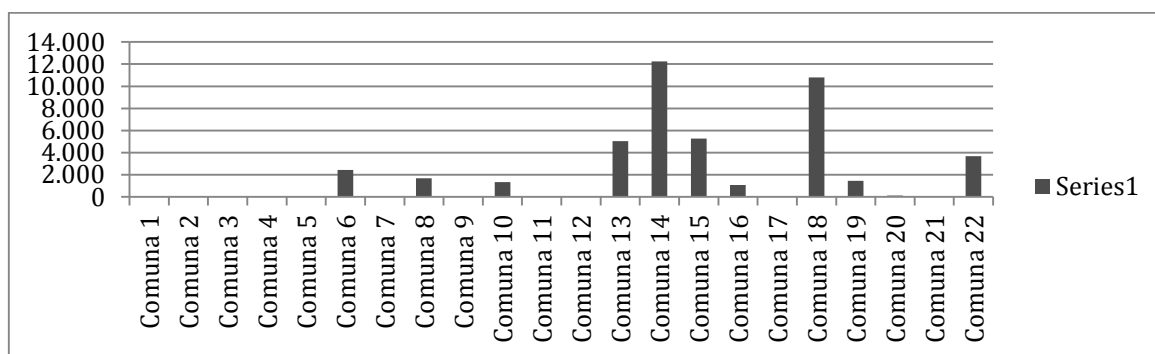
Longitud de Vía Pavimentada

Indicador	Meta Del Plan De Desarrollo	Ejecución Acumulada (M2) 2012-2015	Avance
Longitud de Vía Pavimentada	22	7,24	33%

En el periodo 2012-2015 se pavimentaron 45.161 km de vías en toda la ciudad. Esta pavimentación beneficio en gran medida a la comuna 14 con 12.249 km, seguida de la comuna 18 con 10.797 km.

La Secretaría está enfocada en el Desarrollo de la Malla Vial del Municipio, entre los planes de Desarrollo Físico se establece la construcción de vías para extender la malla vial del municipio, por lo cual se ha generado la ejecución y construcción de pavimento en vías urbanas en las comunas del municipio.

Grafica 4 Pavimentación vial 2012-2015



Este indicador se desarrolla a través de los proyectos BP: 28731, 28864, 28881 y 28821 con una inversión en el 2015 de \$20.680.240.859 y una ejecución del 80% habiéndose avanzado en las obras de las comunas 13, 14, 15, 18 y 20.

A diferencia del mantenimiento y la rehabilitación de vías, estas obras de infraestructura se ejecutan en calles que están en pésimas condiciones a partir de pavimento urbano resistente al paso de vehículos de transporte público y otros.

- Longitud de Vía Pavimentada Vuelta Occidente

Indicador	Meta del Plan De Desarrollo	Ejecución Acumulada (M2) 2012-2015	Avance
Longitud de Vía Pavimentada Vuelta Occidente	12,4	3,4	27%

La obra de pavimentación de la Vuelta de Occidente tramo 1 en la actualidad se encuentra suspendida por trámites de la licencia ambiental que expide la Agencia Nacional ANLA.

El contrato de obra pública No. 4151.0.26.1557.2013 de noviembre 15 de 2013, adjudicado al Consorcio Esperanza por un valor de \$3.630.020.064, consiste en la instalación de pavimento asfáltico, mejoramiento de cunetas y desagües de la vía que va desde el sector Ventiaderos, corregimiento de Los Andes en la comuna 56, hasta el puente del río Pichinde, en la comuna 57.

- Mantenimiento de Vías Rurales

Indicador	Meta del Plan De Desarrollo	Ejecución Acumulada (M2) 2012-2015	Avance
Mantenimiento de Vías Rurales	60	52,7	88%

En solo lo corrido del 2015 se invirtieron recursos especialmente del Situado Fiscal Territorial por la fichas BP: 28851, 28856, 28865, 28866, 28867, 28868, 28869, 28870, 28871, 28872, 28873, 28875, 28877, 28858, 28859 y 28834 que sumaron \$ 5.366.219.338 millones en el mantenimiento y recuperación de 584 vías urbanas y rurales con una ejecución del 73%; (construcción de huellas vehiculares, limpieza de canaletas, bacheo y muros de contención). Con estas obras se permitió mejorar tanto la movilidad como la seguridad vial de los 15 corregimientos que conforman la ciudad, mejorando las condiciones sociales y productivas de la zona rural.

- Mantenimiento de Puentes Peatonales y Vehiculares

Indicador	Meta del Plan De Desarrollo	Ejecución Acumulada (M2) 2012-2015	Avance
Mantenimiento de Puentes Peatonales y Vehiculares	80	72	90%

Para el 2015 se contó con los proyectos BP: 28713 y 28887, por valor de \$ 1.711.814.252 con una ejecución del 95%. Apropiándose recursos por valor de \$ 581.5897.86, y su ejecución se verá reflejada en el 2016; garantizando así, la estabilidad de los puentes ya construidos y mitigando los inconvenientes que pudieran presentarse para su normal funcionamiento.

En esta línea de intervención se contrató en el 2015 la realización de un inventario, diagnostico estructural y sistema de información geográfica por valor de \$1.130.216.391, que consolida la información para la intervención y mejoramiento del estado de los puentes.

- Construcción de Puentes Peatonales y Vehiculares

Indicador	Meta del Plan De Desarrollo	Ejecución Acumulada (M2) 2012-2015	Avance
Construcción de Puentes Peatonales y Vehiculares	10	2	20%

Para el 2015 se contó con los proyectos BP: 28819, 28876 y 28857, por valor de \$ 969.952.430, con una ejecución del 79%. Apropiándose recursos por valor de \$ 581.5897.86, para la construcción de puentes en la comuna 16, 17 y el corregimiento de los Andes, habiéndose adjudicado el de la comuna 16 por valor de \$680.469.228 el cual está en ejecución.

15. SECRETARIA DE TRÁNSITO Y TRANSPORTE

15.1 LINEA 4: CaliDA: Un Entorno Amable para Todos

15.1.1 Componente 4.1: Cali en Armonía con el Ambiente

15.1.1.1 Programa 4.1.2: Gobernabilidad Ambiental

Indicador: Vehículos automotores en el marco del programa de control y vigilancia de la contaminación atmosférica inspeccionados (Año)

Durante el 2015 se realizó el convenio interadministrativo con el DAGMA, a partir de marzo se implantaron los operativos de control de emisiones contaminantes en diversos sitios de la ciudad, estos se ubicaron de manera aleatoria en conjunto con funcionarios del DAGMA quienes proporcionan los equipos de medición y control y la secretaria de tránsito los agentes de tránsito para apoyo y elaboración de comparendos en caso de ser necesario y revisión de revisión técnico mecánica y de gases.

En el 2015 se realizaron un total de 65 operativos móviles en convenio interinstitucional con el DAGMA para un total de 4.233 revisados y un total de 128 notificados.

Cuadro 15.1 Operativos Dagma – Tránsito
2015

Mes	Inspeccionados	Inmovilizados	Notificados	Revisados
Enero	0	0	0	0
Febrero	S/INF.	S/INF.	S/INF.	S/INF.
Marzo	27	5	9	82
Abril	21	4	1	290
Mayo	81	0	1	360
Junio	44	0	0	291
Julio	116	7	31	596
Agosto	54	7	12	397
Septiembre	35	22	20	776
Octubre	65	9	14	576
Noviembre	47	17	9	550
Diciembre	25	22	31	315
Total	515	93	128	4233

15.1.2 Componente 4.5: Movilidad Armónica, Sostenible y Segura

15.1.2.1 Programa 4.5.1: Administración y Gestión de la Movilidad

Indicador: Modernización intersecciones de la red semaforizadas

Diciembre del año 2015 se realizó la modernización de 36 intersecciones, se ha Se realiza el cambio de 193 bombillos tipo Halógeno y 583 Incandescentes, 167 fusibles, 42 Lentes, revisión de 73 Módulos Electrónicos, 144 Módulos LED en la repotenciación de equipos, 14 Pantallas, 52 Programaciones de Equipos, 2 Plafones, 3 Caperuzas, 3 Transformadores y cambios de tarjetas.

Semaforización en la Intersección de la Avenida 4 Oeste y Avenida 4 A Oeste del Barrio Normandía por primera vez.

Se realizó el cambio de:

- 4 Semáforos S3 (Peatonales) en la Calle 9 con Carrera 8 en la Comuna 3, 1 Semáforo S1 (vehicular) y 1 semáforo S3 (Peatonal) en la comuna 4, 1 semáforo S1 (vehicular) con su respectivo poste T1 en la Comuna 11 todos por deterioro.
- Semáforos S3 (Peatonales) en la Calle 10 con Carrera 8 y 1 Semáforo S1 (vehicular) y 1 Poste T1 en la Comuna 3.
- Semáforos S3 (Peatonales) en la Calle 70 con Carrera 5 y 4 en la Calle 70 con Carrera 13 en la Comuna 5 todos por deterioro.
- 1 Semáforos S1 y un poste T1 en la Comuna 3.
- 1 Semáforos S3 (Peatonales) en la Comuna 12.
- 2 Semáforos S3 (Peatonales) en la Comuna 19 y 6 Semáforos S1 en la comuna 22 instalando 1 nuevo en la Calle 25 con Carrera 99 e igualmente 2 Semáforos S2.
- 1 Semáforo S1 y un Semáforos S3 (Peatonal) en la Comuna 4.
- 1 Semáforos S1 (Vehicular), S2 (Vehicular) y S3 (Peatonal) en la comuna 3 y el cambio de 1 Poste T2 en la Comuna 3.
- Se realizó el cambio de 1 Semáforo S1 en la Comuna 17.

Se utilizan 2143.5 Metros de Cable 4*16 en la Comuna 1, 2, 8, 9, 3, 4, 5, 6, 10, 11, 12, 16, 19 y 22.

Se utilizan 537.5 Metros de Cable 3*16 en la Comuna 2, 4, 5, 6, 12, y 19

Indicador: Señales verticales instaladas informativas, preventivas, prohibitivas

A Diciembre del año 2015 se instalaron de 1327 señales en los sitios de mayor alta accidentalidad según estadísticas que reposan en la Secretaria, y en diferentes sitios de las 22 comunas y corregimientos de la ciudad, estas fueron las principales acciones:

- Mediante contratación se llevó a cabo la instalación, retiro y reposición, de las señales verticales en cumplimiento de las solicitudes de la comunidad y los inventarios de necesidades levantados por el personal del Grupo Técnico.
- Mantenimiento de la Señalización Vertical mediante la limpieza de las señales y enlucimiento de los pedestales.
- Diagnóstico del estado actual de la señalización vial vertical en siete (7) Comunas de la ciudad, así como también el proyecto de señalización vial requerido en las mismas.

Indicador: Señalización horizontal de marcación de la red vial

A Diciembre del año 2015 se realizó 167.000 m² de demarcación horizontal en las 22 comunas y corregimientos de la ciudad de Santiago de Cali realizando trabajos que comprende demarcación de Flechas de sentido vial, Reductores de velocidad, Pares

completos y Medios pares, Líneas de Carril, Zonas peatonales, Marco Anchulamiento, Pompeyano, Franja Anchulamiento, Zona Estacionamiento, Prohibidos Giros a la Izquierda o Derecha, Franjas De Pare, Reductor Virtual, Prohibido Parquear ambos Lados, Eje Central Amarillo lo cual mejora la seguridad para la movilidad.

- Se hace mantenimiento continuo a la señalización horizontal en los principales corredores viales de la ciudad.
- Señalización horizontal para el cumplimiento de las solicitudes de la comunidad
- Se realiza demarcación y señalización vial vertical de carril derecho preferencial para motociclistas, mediante la implementación de letreros y símbolos de motos.
- Se tomaron corredores principales para demarcación como el comprendido entre la Autopista Sur y Autopista Sur-Oriental en ambos sentidos incluyendo las calzadas Auxiliares, igualmente completar la Avenida 6 y 6A, el centro de la ciudad en el circuito comprendido entre la Calle 15 y la Calle 5 entre Carreras 1 y Carrera 10, se realizan circuitos entre la Calle 1 y Calle 25 con Carreras, 40, 42, 44, 56 y 66, corredores principales como el comprendido entre la Calle 13 desde la Carrera 100 hasta la Transversal 23 Sector de la Luna en ambos sentidos, la Calle 52 entre la Avenida 3 Norte y la Avenida 6 Norte en ambos sentidos, igualmente en la carrera 1 entre Calle 70 y cl 18 en ambos sentidos se repintaron pictogramas de Motos en la vía, la Avenida ROOSEVELT entre la Calle 5 hasta Cosmocentro en los dos carriles a partir de la Carrera 34 e igualmente la demarcación del Barrio Guayaquil en sus corredores principales

Indicador: Cámaras de vigilancia para el control del tráfico

Se mantienen las 84 cámaras de vigilancia para el control de tráfico, que están instaladas en las siguientes direcciones:

Centro de Cali

- Calle 10 con carrera 15 (Zona del barrio San Bosco)
- Carrera 5 con calle 23 (Planta de JGB)
- Carrera 8 con calle 44, calzada occidente–oriente (Parque de la Caña).
- Calle 13 con carrera 23 (Crispy antigua Parisién)
- Calle 23 con carrera 23 (puente para ir a la galería Santa Elena)
- Calle 36 con carrera 46
- Calle 36 con carrera 42 B

Sur de Cali

- Calle 9 con carrera 50 (centro comercial Palmetto)
- Calle 6 con carrera 29 (cerca a la capilla La Milagrosa).
- Calle 7 con carrera 29 (detrás de la capilla La Milagrosa).
- Calle 14 con carrera 80, en sentido sur–norte (puente de El Ingenio).
- Calle 9 con carrera 38 (Canchas Panamericanas)
- Calle 13 con carrera 100 (Paso-ancho, frente a Univalle)
- Calle 13 con carrera 50 (Paso-ancho, Funeraria Los Olivos)
- Calle 13 con carrera 66 (Paso-ancho, frente almacén Colombina)
- Calle 18 con carrera 122 (Universidad Icesi)
- Calle 5 con carrera 66 (Estación del MÍO Refugio)

- Calle 5 con carrera 80 (Frente al Batallón)
- Calle 73 con diagonal 15 (barrio Siete de Agosto)
- Carrera 56 con calle 9, en sentido oriente–occidente (restaurante “Lulus”).
- Calle 14 con carrera 70, en sentido norte-sur.
- Carrera 56 con calle 18 A, en sentido oriente–occidente (centro comercial Galerías de Guadalupe).
- Calle 18 carrera 130 Colegio Coomeva
- Calle 10 Cra 44 A
- Calle 10 Cra 45
- Calle 18 Carrera 132
- Calle 25 con Cra 73

Norte de Cali

- Carrera 1 con calle 52 (Frente al Monumento al Deporte)
- Avenida 6 Norte con calle 47 (Cerca Panadería Pan Norte)
- Avenida 3 Norte con calle 52 (Por el antiguo DAS)
- Avenida 6 Norte con calle 26 (Clínica Otorrinolaringología)
- Avenida 2N con calle 6N (Iglesia del Berchmans y cerca a Bellas Artes).
- Calle 70 con carrera 5 Norte (barrio Calima)
- Calle 70 Con Avda 2 Norte

Oriente de Cali

- Calle 27 con carrera 39, en sentido sur-norte (Puerto Rellena).
- Calle 70 con carrera 1-A-12 (Sobre Autopista, peatonal San Luis)
- Calle 70 Carrera 9
- Calle 70 Carrera 7 M Bis
- Calle 70 Carrera 1 B

2 Cámaras móviles de velocidad

2 Vehículos para Foto detecciones

41 Cámara de Comparendos con evidencia Fotográfica.

15.1.2.2 Programa 4.5.5: Infraestructura para la movilidad

Indicador: Implementación de Motovía

En la actualidad se está llevando a cabo la evaluación sobre los 6 km de moto vía que hay en la ciudad, esta evaluación nos permitirá tomar decisiones sobre la ampliación de otros corredores para moto vía.

15.1.2.3 Programa 4.5.6: Seguridad Vial

Indicador: Estudios de accidentalidad vial en la red vial del municipio

Se Formuló acciones de implementación inmediata, corto y mediano plazo, que permitan mejorar las condiciones de seguridad vial y reducir la accidentalidad en dicha intersección, con base en el análisis de los accidentes ocurridos entre 2012 y 2014 así como del análisis

de la información de campo y las visitas realizadas a la intersección para identificar la problemática que se registra en el cruce de la Calle 5 con Carrera 39.

Elaboración de esquema de condición y colisión de los accidentes, siempre y cuando se disponga de la información los accidentes que hayan ocurrido en la intersección entre los años 2012 y 2014.

Caracterización de la situación actual que existe en la intersección e identificación de los principales problemas que se presentan en la misma, con base en visitas de campo, registro fotográfico y observación de experto del fenómeno.

Realización de los siguientes estudios de campo:

1. Conteos vehiculares y peatonales en las horas pico y no pico de la mañana 6 am a 10 am y de la tarde 4 pm a 8 pm de un día típico de la semana.
2. Estudio de velocidades de punto en las horas pico y no pico de la mañana de 6 am a 10 am y de la tarde 4 pm a 8 pm de un día típico de la semana.
3. Encuesta a peatones y conductores del sector para efectos de conocer su opinión de la problemática que se presenta en el sector y que considera que debería hacerse para que se mejorara esa situación.

Diagnóstico del fenómeno que se presenta en cada sitio.

Formulación detallada de la acciones a implementar de manera inmediata, a corto plazo y a mediano plazo con los respectivos esquemas funcionales que permitan mejorar las condiciones de seguridad vial en la intersección.

Indicador: Implementación de escuela de formación en educación vial

La Educación en Tránsito y Seguridad Vial es transversal al nivel educativo y tiene como objetivo desarrollar conocimientos, valores, actitudes y habilidades para desenvolverse adecuadamente frente a los riesgos que representa el tránsito al circular de un lugar a otro, incidiendo de esta manera en la disminución de los índices de mortalidad y morbilidad, motivo por el cual el Área de Educación y Cultura desarrolla los siguientes programas en aras de generar para el desenvolvimiento adecuado frente a los riesgos que representa el tránsito. Este programa tiene como objetivo realizar procesos de sensibilización y concientización sobre la importancia de conocer la normatividad que nos regula en materia de tránsito y transporte, el mejoramiento de la convivencia en la vías, el uso de los espacios públicos, la seguridad y el buen comportamiento vial, dirigido a todos los conductores de los diferentes medios de transporte y tipos de servicio y orientado a reducir la tasa de accidentalidad. Con este programa se beneficiaron durante el año 2015 un total de 98.674 ciudadanos.

Cuadro 15.2 Grupos capacitados

Descripción	Instituciones intervenidas	Capacitados
-------------	----------------------------	-------------

Grupos Organizados	101	2,168
Conductores de Transporte Público	37	870
Conductores de Transporte Público Masivo	10	234
Conductores Infractores (3 sedes)	3	95,402
TOTAL	151	98,674

Indicador: Operativos para optimizar el control y la seguridad vial

Durante el año se realizaron los controles al transporte de pasajeros en general y para el servicio informal basado en diversas estrategias a fin de detectar los infractores y aplicar las sanciones respectivas, iniciando con inspecciones visuales

Se realizaron un total de 591 operativos de control vial en los puntos estratégicos de la ciudad a diversos grupos de transporte entre ellos al transporte público colectivo e individual, transporte escolar y especial es decir principalmente a los que involucran el movimiento de pasajeros y que afectan directamente el sistema de transporte masivo de pasajeros MIO a fin de lograr la estabilización y viabilidad del mismo.

En este grupo tenemos los realizados en jornadas nocturnas principalmente en los sitios de mayor influencia en las entradas y salidas de la ciudad en las zonas de influencia de otros municipios donde no existen controles de alcoholemia y que afectan la accidentalidad de la ciudad.

15.1.3. Componente 4.6: Servicios Públicos

15.1.3.1 Programa 4.6.4: Gestión Integral de Residuos Sólidos

Indicador: Sustitución de vehículos de tracción animal

En la actualidad se han asignado 275 Vehículos a la población de carretilleros que se encuentran en el censo de la Secretaria de Tránsito y transporte, para la vigencia 2015 se tenía un presupuesto de 5.0990.999.567, con los cuales se sigue el procesos de sustitución.

15.2 Línea: Buen Gobierno para Todos

15.2.1 Componente 6.2: Gestión Fiscal, Contable y Financiera

15.1.1 Programa 6.2.1: Sostenibilidad Fiscal y Soberanía tributaria con resultados

Indicador: Recuperación de la cartera morosa (cobro de multas y comparendos)

Fase de notificación de mandamientos de pago

En el año 2015 se realizó publicación en la página web de la Alcaldía de Santiago de Cali de 4.832 procesos de ciudadanos que no se tenía información de ubicación en la base de datos

de la Secretaria; los cuales corresponden a infracciones con fecha de imposición del 1 de Enero de 2013 al 31 de Marzo de 2013.

Fase de Conformación de Expedientes

Se han conformado y verificado 13.408 expedientes correspondientes a los comparendos impuestos en los meses de Diciembre de 2009 a Febrero de 2010.

Fase Atención al Cliente

Atención a los usuarios, recepción de notificaciones y asesoría al usuario con respecto a los acuerdos de pago.

Número de Usuarios Atendidos: 5.353

Fase decisiones administrativas

Derechos de Petición Contestados: 4.909

Contestación Acciones de Tutela: 151

Impugnaciones a Fallo de Tutela: 4

Fase coactiva

Se terminó para los comparendos del año 2009 y se inició el proceso para los comparendos año 2010, como metodología se priorizo los demandados con vehículos registrados a su nombre en la Secretaria, a continuación indicamos su avance:

Revisión de expedientes de procesos de cobro coactivo: 2.107

Resoluciones de Embargos: 451

Embargos Registrados: 193

Autos de terminación y archivo: 2.371

Levantamiento de embargos: 100

Resoluciones de terminación a procesos de cobro por revocatoria directa: 162

Citaciones y mandamientos de pago: 23.812

Excepciones: 15

Solicitud de poder para audiencias de insolvencia: 47

Fase transporte público

Revisión de expedientes de procesos de cobro coactivo: 190

Resolución de prescripción impuestos transporte público: 39

Citaciones y mandamientos de pago: 12

Autos de archivo: 36

Resoluciones de Embargos: 6

**Cuadro 15.3 Comparativo acuerdos de pago
2014 - 2015**

Año	Valor aprobado	Pesos
		Valor pagado
2014	35,287,499,234	18,294,377,261
2015	35,992,644,738	13,769,972,522
Diferencia	705,145,504	-4,524,404,739
Variación (%)	2.0	-24.7

Se presentó un mayor valor aprobado en los acuerdos de pago en \$705.145.504 que representa un aumento del 2,00% frente al año 2014 y un menor valor pagado de (-\$4.524.404.739) que representa una disminución del (-24,73%) frente al año 2014.

INDICADORES DE RESULTADO

Tasa de mortalidad en accidentes de tránsito

La tasa de Mortalidad proyectada por el plan de Desarrollo para el Municipio de Santiago de Cali, es del 8.1% para 2015, teniendo en cuenta la población proyectada para la ciudad en 2015 de 2.369.829 habitantes, tenemos hasta el mes de a Diciembre una Tasa de mortalidad de 13.6%, lo cual hizo imposible el alcance de la meta.

**Cuadro 15.4 tasa mortalidad x100.000 habitantes
2012 – 2015**

Año	Tasa
2012	11.85
2013	10.64
2014	11.21
2015	13.62

Operativos de control contra al transporte ilegal, informal y pirata

En el 2015 se realizaron aproximadamente 382 operativos de control al transporte informal e ilegal, estos operativos se realizaron con la identificación de los sitios estratégicos y por los corredores viales plenamente identificados por las autoridades de tránsito, en estos operativos se incluyen los realizados al fenómeno conocido como mototaxismo.

El mototaxismo como fenómeno de transporte informal se ha venido incrustando en nuestra ciudad, a pesar de ser originario en nuestro país en las principales de la costa atlántica se

popularizo en todo el país, esta modalidad de transporte prospero en los sitios apartados y donde el transporte público es escaso o inexistente e hizo prosperarlo. En nuestra ciudad este fenómeno es nuevo solo en este año se empezó a realizar control efectivo y realizar los operativos como tal , por tiempo no se le prestó atención siendo hoy en día una realidad que las autoridades deben afrontar y buscar alternativas de solución para tratar de controlarlo.

Entre los objetivos del plan de desarrollo 2012-2015 se tiene la realización de 200 operativos a esta modalidad irregular de transporte para lo cual tenemos que estos han sido cumplidos y superados ampliamente en todos los años.

16. SECRETARIA GOBIERNO, CONVIVENCIA Y SEGURIDAD

Política Pública de Seguridad para Santiago de Cali

El Municipio de Santiago de Cali como ente territorial, ha adoptado la Política Nacional de Convivencia y Seguridad y Ciudadana para la Convivencia y Seguridad Ciudadana, para su lucha contra el delito y sus causas. Esta política es una propuesta integral y multisectorial orientada a enfrentar el fenómeno desde múltiples frentes, que incluye acciones que van desde la prevención hasta la penalización. La estrategia de esta política se desarrolla a través de seis ejes centrales: Prevención Social, Prevención Situacional; Presencia y Control Policial; Justicia, Víctimas y Resocialización; Cultura de la Legalidad y Convivencia, y Ciudadanía Activa y Responsable.

Los seis ejes en su conjunto y sus líneas de acción se implementan en el municipio de Cali de acuerdo con sus especificidades en materia delictiva (homicidio, hurto, lesiones personales, muertes en accidente de tránsito, etc.) Estos mismos ejes fueron tenidos en cuenta en el Plan Integral de Convivencia y Seguridad Ciudadana que se aprobó en el marco del Comité de Orden Público de nuestro municipio y que posteriormente se incluyeron en el Plan de Desarrollo de Cali 2012-2015, a través de sus líneas: Equidad para Todos, Bienestar para Todos y Un Entorno Amable para Todos

En concordancia con lo anterior la Secretaria de Gobierno adelanta las siguientes acciones articuladas con las líneas, componentes y programas del Plan de Desarrollo 2012-2015, las cuales son expuestas a continuación:

16.1 Línea 1: CaliDa: Equidad para todos.

16.1.1 Componente: intervención social.

16.1.1.1 Programa: Promoción, prevención, inclusión y generación de oportunidades con Niños, Niñas, Adolescentes y Jóvenes, NNAJ

- Jóvenes vinculados a procesos de desaprendizaje de la violencia

En el eje de prevención social la Secretaria ejecuta programas con jóvenes en alto riesgo para desactivar factores que facilitan el reclutamiento de jóvenes por parte de bandas criminales, y minimizar sus consecuencias en los indicadores de violencia criminal. En este sentido se han conformado los llamados **“Colectivos”**, organizaciones sociales con experiencia en el trabajo con jóvenes en vulnerabilidad social.

Dentro de este programa se genera el proyecto de Dependencia denominado “Inclusión y Generación de Oportunidades de Desarrollo Juvenil”. Para el presente periodo como estrategia general el proyecto no solo impacta el oriente de Cali, también se incluyó el sector de laderas de Cali y la zona centro, priorizados por su tasa de delincuencia juvenil.

Para el caso del oriente, se trabaja en las comunas 13, 14, 15 y 16 beneficiando a final del año 2015 a 580 jóvenes, en el caso de laderas su intervención se hace en las comunas 18 y

20, beneficiando a 280 jóvenes, zona norte comprende específicamente la comuna 6, beneficiando a una población objetivo de 115 jóvenes, el sector del centro Comuna 3 beneficiara a 100 jóvenes para un total de beneficiarios de 1.075 jóvenes. Este programa cuenta con una inversión de \$2.250.000.000.

El proyecto busca fortalecer las redes sociales conformadas con estos jóvenes, este proceso de intervención continuara hasta el 2015 y es necesario contar con recursos suficientes para realizar una la intervención a otros territorios afectados por la violencia juvenil.

Cuadro 16.1 Jóvenes en situación de vulnerabilidad intervenidos por año
2012-2015

Sector	2012	2013	2014	2015	TOTAL
Comuna 13, 14 y 16	400	390	500	430	1,720
Comuna 18 Y 20	-	248	390	280	918
Comuna 6	-	177	130	115	422
Comuna 15	-	-	100	150	250
Comuna 3	-	-	100	100	200
Total	400	815	1,220	1,075	3,510
Presupuesto (\$)	500,000,000	1,000,000,000	1,687,900,000	2,250,000,000	5,437,900,000

Actividades Básicas del proyecto

- Intervención con jóvenes entre los 8 y 26 años,
- Asesoría en proyectos orientados a los jóvenes con enfoque psicosocial, promoción proyectos de vida y justicia reparativa,
- Gestión de iniciativas productivas.
- Arte y deporte para la vida.

Por otro lado, continuando con esta misma línea de intervención con jóvenes se ejecuta los siguientes proyectos en la vigencia 2015:

- Proyecto de Prevención de Reclutamiento de grupos armados al margen de la ley y brindar atención a quienes ya son víctimas y actores de conductas delictivas, proponiéndoles estrategias de justicia restaurativa y oportunidades de resignificar su proyecto de vida. Población a intervenir 380 niños y niñas de la comuna 15, barrio Mojica y comuna 21 barrio Potrero Grande con un presupuesto de **\$300.000.000.**

- Convenio con el Benemérito Cuerpo de Bomberos a fin de generar empleo formal a jóvenes en situación de vulnerabilidad de las comunas TIO, creando oportunidades para la construcción de tejidos social y el mejoramiento de la calidad de vida de dicha población, mediante un proceso de capacitación en la gestión integral del riesgo contra incendio, atención de emergencias y rescates en todas sus modalidades vinculando a 100 jóvenes con una inversión de **\$500.000.000**
- Proyecto para realizar apoyo a iniciativas productivas de 70 jóvenes de alto riesgo de la Comuna 20 mediante capacitación técnica en el arte Mosaico y prácticas de trabajo en equipo como estrategia de empoderamiento con su sector, con una inversión de **\$125.00.000**
- Proyecto de Implementación de un programa de emprendimiento juvenil para el desaprendizaje de la violencia a 360 jóvenes en Santiago de Cali con una inversión de **\$120.000.000**

Indicador	Línea de base	Ejecución acumulada	Meta	Cumplimiento
	2011	2015	2015	
Jóvenes vinculados a procesos de desaprendizaje de la violencia	500	4,179	3,804	100%

16.1 Línea 1: CaliDa: Equidad para todos.

16.1.1 Componente: intervención social.

16.1.1.2 Programa: Fortalecimiento de Lazos Familiares

Las gestiones realizadas periódicamente desde las Comisarias de Familia en la vigencia 2015, aportan en gran medida talleres de sensibilización de la violencia familiar particularmente en las comunas 1, 3, 7, 13, 14, 15, 16, 18, 20 y 21 mediante charlas vivenciales dictados por los Comisarios, trabajadores sociales y psicólogos, para atender y prevenir las violencias al interior de las familias, y las demás problemáticas sociales que inciden negativamente como el consumo de sustancias psicoactivas, la violencia sexual.

Proyectos de Prevención de la Violencia Familiar

“Fortalecimiento de las relaciones familiares y la convivencia social "mi primer amor es mi familia" comuna 6” sensibilizando a jóvenes en temas de prevención de la violencia familiar y convivencia pacífica en la vigencia 2012, con una ejecución de \$44.700.00 millones

“Prevención de la violencia familiar en la Comuna 1 de Santiago de Cali”, sensibilizando a 200 jóvenes en temas de prevención de la violencia familiar y convivencia pacífica en la vigencia 2014, con una ejecución de \$83.000.000

Para el 2015 a través del Comité de Planificación Territorial de la comuna 14 se gestionó recursos para apoyar este programa, como factor determinante en la reducción de conflictos familiares, como resultado de esta actividad se aprobó proyecto “Prevención y sensibilización de la violencia intrafamiliar de la comuna 14 de Santiago de Cali” con una ejecución de \$59.000.000

Indicador	Línea de base 2011	Ejecución acumulada 2015	Meta 2015	Cumplimiento
Programa de sensibilización para la prevención de la violencia familiar, en las comunas 1, 3, 6, 7, 13, 14, 15, 16, 18, 20 y 21.	0	1	1	100%

16.1 Línea 1: CaliDa: Equidad para todos.

16.1.2 Componente: Entornos par la vida

16.1.2.1 Programa: Hábitat con calidad

- Iniciativas comunitarias para la apropiación de espacio público desarrolladas

En el 2015 bajo este programa del Plan de Desarrollo se articula el proyecto de “**iluminación de parques y zonas verdes** asociadas a actividades delictivas en las comunas intervenidas de los TIO”. En lo corrido del 2015, la Administración Municipal a inaugurado la Iluminación de 394 parques de todas las comunas de Cali y los corregimientos, con un costo de \$5.861.230.081. En este proceso se hizo el cambio de luz amarilla por luz blanca, que por sus características genera una mayor percepción de seguridad en la comunidad, lo que hace que las familias se apropien del espacio público, generando mayor calidad de vida e integración.

Cuadro 16.3 Parques y zonas verdes recuperados
2012-2015

Año	2012	2013	2014	2015	TOTAL
Parques y zonas verdes	39	189	451	395	1,074
Costo	2,519,610,739	4,781,221,177	8,686,847,114	5,861,230,081	21,848,343,275

Cuadro 16.4 Parques por Comunas 2012-2015

Comuna	Cantidad	Inversión
1	25	528,594,533
2	75	1,224,263,689
3	13	866,725,989
4	33	561,357,328
5	98	1,746,496,278
6	66	1,380,092,482
7	34	734,099,833
8	47	843,417,496
9	8	98,776,522
10	67	1,422,403,543
11	81	1,048,313,742
12	18	322,869,999
13	69	1,683,931,774
14	43	1,643,593,371
15	65	1,688,573,730
16	22	714,495,815
17	115	1,762,513,045
18	30	626,878,746
19	55	914,692,716
20	16	236,281,112
21	71	1,276,429,334
22	9	332,445,072
23	10	191,097,126
TOTAL	1074	21,848,343,275

La apropiación de estos parques se realizó mediante actividades culturales y deportivas para la apropiación del espacio público en 56 parques de las comunas TIO que fueron iluminados.

Indicador	Línea de base	Ejecución acumulada	Meta	Cumplimiento
	2011	2015	2015	
Iniciativas comunitarias para la apropiación de espacio público desarrolladas	0	144	170	85%

16.1 Línea 1: CaliDa: Equidad para todos.

16.1.3 Componente: Justicia y convivencia en comunidad

16.1.3.1 Programa: Comprometidos con la seguridad.

- Estrategia IEC para el desarme voluntario de la comunidad

La Secretaría de Gobierno buscando complementar estas metas de promoción de la convivencia, desarrollo acciones que buscan intervenir factores del entorno que facilitan la comisión de delitos, en este sentido se desarrolló el Plan Desarme mediante la **restricción en el porte de armas** según análisis del Consejo de Seguridad de Cali. La medida rige en las comunas intervenidas: Comunas 1, 3, 6, 11, 12, 13, 14, 15, 16, 18 y 21.

La Administración Municipal ha insistido en el año 2015 implementar esta medida para toda la ciudad, buscando promover la cultura del desarme, desestimulando las acciones de justicia privada y fortalecer la confianza de los ciudadanos en sus autoridades. Se tiene el antecedente que esta política de prevención ha sido exitosa en otras ciudades en la reducción de la tasa de homicidio.

En el 2015 se desarrolla proyecto para la implementación de una estrategia de información, educación y comunicación para el desarme voluntario de la comunidad enfocada a promover una cultura de no violencia y resolución pacífica de conflictos que desaliente la tenencia y uso de armas de fuego y a la restauración de relaciones individuales, familiares y comunitarias entre adolescentes y jóvenes. Población directa a intervenir 170 jóvenes de las comunas 14 y 21, indirectamente la población de estas comunas. Inversión **\$194.000.000**.

Indicador	Línea de base	Ejecución acumulada	Meta	Cumplimiento
	2011	2015	2015	
Estrategia IEC para el desarme voluntario de la comunidad	0	1	1	100%

○ Frentes de Seguridad Barrial conformados (alarmas)

En el marco de este programa se promovió la creación para el 2015 de 133 frentes de seguridad con sus alarmas en las comunas TIO, vinculando a los habitantes de la comuna en procesos de prevención del delito con el fin de prevenir y combatir la inseguridad y se refuerzan aquellas iniciativas que puedan servir para consolidar sus grupos vecinales de seguridad y la consolidación de entornos seguros. Estos frentes de seguridad permiten que se trabaje mancomunadamente con el Plan cuadrantes de vigilancia comunitaria de la Policía Nacional

Indicador	Línea de base	Ejecución acumulada	Meta	Cumplimiento
	2011	2015	2015	
Frentes de Seguridad Barrial conformados (alarmas)	25	339	320	100%

○ Operativos de control del expendio de licor a menores en establecimientos

Según el Decreto 0039 del enero 13 del 2012 “Por medio de la cual se establecen unas restricciones en el Municipio de Santiago de Cali y se adoptan medidas de protección a favor de los niños, niñas y adolescentes”, se han realizado los operativos conjuntos con la Policía Metropolitana de Santiago de Cali, la Policía de Infancia y Adolescencia la Personería Municipal, SIJIN, la Secretaría de Tránsito y la Subsecretaria de Convivencia y Seguridad, con el fin de impactar las comunas de más alto índice de violencia del municipio.

Para atender este programa “Comprometidos con la Seguridad”, se implemento inicialmente la Ley Calabaza que establece que a partir de las 11pm a las 5am, no puede haber jóvenes menores sin el acompañamiento de un adulto responsable, siendo requerido los menores y entregados a sus padres con una amonestación. Dentro de estas mismas acciones de regulación de horarios en los establecimientos nocturnos y control se registraron establecimientos con presencia de menores, los cuales fueron cerrados temporalmente y multados.

Los operativos se realizan en conjunto con la Policía Metropolitana de Santiago de Cali, la Policía de Infancia y Adolescencia la Personería Municipal, SIJIN, la Secretaría de Tránsito y la Subsecretaria de Policía y Justicia, con el fin de impactar las comunas de más alto índice de violencia del municipio.

En el 2015 esta subsecretaria ha realizado a la fecha 110 operativos de intervención en las comunas 2, 6, 13, 14, 15, 16, 18, 20, 21; encontrando 142 menores de edad en las calles en situación de riesgo al no cumplir la restricción del horario establecido en el Decreto (11:00 pm a las 5:00 am), siendo conminados los menores y entregados a sus padres.

Cuadro 16.5 Resumen operativos ley Calabaza 2012-2015

Año	Operativos	Establecimientos con menores	Menores conducidos
2012	207	40	201
2013	74	63	284
2014	52	61	152
2015	110	3	143
TOTAL	443	167	780

Homicidios

Menores de Edad - LEY CALABAZA

En el año 2015, se presentó una reducción del 35% con respecto al 2014, de homicidios de menores en horario ley calabaza

Cuadro 16.6 Homicidios Menores en Ley Calabaza 2012-2015

Menores	Años				Var2014 -2015
Cat. Rango Horario	2012	2013	2014	2015	%
Horario ley calabaza	32	25	23	15	-35%
Horario no ley calabaza	192	225	184	150	-18%
Total	224	250	207	165	-20%

Indicador	Línea de base	Ejecución acumulada	Meta	Cumplimiento
	2011	2015	2015	
Operativos de control del expendio de licor a menores en establecimientos	25	276	280	99%

- Entornos de las Sedes de las instituciones Educativas Oficiales intervenidos intersectorialmente como estrategia para la promoción de la convivencia, la seguridad

En el 2015 se desarrollo proyecto por valor de \$50.000.000, con el fin de generar entornos educativos seguros para el desplazamiento de niños y niñas de colegios y escuelas oficiales, mediante diagnostico y plan de acción para regulación del entorno y sensibilización a jóvenes, padres y comerciante del sector.

Indicador	Línea de base 2011	Ejecución acumulada 2015	Meta 2015	Cumplimiento
Entornos de las Sedes de las instituciones Educativas Oficiales intervenidos intersectorialmente como estrategia para la promoción de la convivencia, la seguridad	0	4	10	40%

- Operativos de control a establecimientos de comercio para la prevención de la prostitución y la explotación sexual de NNA

La Subsecretaria de Policía y Justicia de la Secretaria de Gobierno, Convivencia y Seguridad, laborando en pro de la prevención de la prostitución y la explotación sexual en los establecimientos de comercio, ha realizado en lo que va del año 2015 (20) operativos, dentro de los cuales se encontró tres (3) menores de edad, en situación de riesgo, es de anotar que este sitio fue cerrado, y los dueños conducidos ante la justicia.

Indicador	Línea de base 2011	Ejecución acumulada 2015	Meta 2015	Cumplimiento
Operativos de control a establecimientos de comercio para la prevención de la prostitución y la explotación sexual de NNA	0	34	48	71%

16.2 Línea 2: CaliDa: Bienestar para Todos.

16.2.1 Componente: Un territorio que avanza hacia el desarrollo Social

16.2.1.1 Programa: Promoción, prevención y atención a Infancia, adolescencia, juventud

- Jóvenes que participan en procesos de desarrollo social y desaprendizaje de la violencia

Con el proyecto “Implementación de un programa de emprendimiento juvenil para el desaprendizaje de la violencia en Santiago de Cali” se intervinieron 360 jóvenes en procesos que reduzcan los comportamientos violentos de los jóvenes en las comunas NO TIOS de Cali, mediante programa de emprendimiento dirigido a grupos juveniles para trabajar proyectos que impacten la seguridad y convivencia ciudadana.

Indicador	Línea de base 2011	Ejecución acumulada 2015	Meta 2015	Cumplimiento
Jóvenes que participan en procesos de desarrollo social y desaprendizaje de la violencia	100	540	500	100%

- NNAJ vinculados a procesos de prevención de la violencia familiar y sexual

En cuanto a NNAJ vinculados a procesos de prevención de la violencia familiar y en cumplimiento de la constitución política de Colombia, los tratados y convenios internacionales de derechos Humanos ratificados por Colombia, en especial la Convención de los derechos del Niño y la ley 1098 de 2006, la Secretaria de Gobierno viene participando en el comité municipal interinstitucional consultivo para la prevención de la violencia sexual y atención integral de NNA, víctimas del abuso sexual en aplicación del decreto Municipal No.0084 de 2003 y del acuerdo municipal 333 del 2012 en concordancia con la Ley 1146 de 2007.

Siendo así que se presta atención psicosocial con un grupo interdisciplinario conformado por psicólogos y trabajadores sociales, los cuales asisten a las víctimas en la parte psicológica y emocional. En el 2015 se atendieron 1105 NNA

Por otro lado a través de las Comisarías de Familia y las Casas de Justicia dentro de sus ejercicios de prevención en contra de la violencia familiar, han realizado periódicamente talleres de sensibilización particularmente varias comunas de la ciudad, mediante charlas vivenciales dictados por los Comisarios, trabajadores sociales y psicólogos, para atender y prevenir las violencias al interior de las familias, y las demás problemáticas sociales que inciden negativamente como el consumo de sustancias psicoactivas, la violencia sexual y demás.

Cuadro 16.7 Actividades Comisarias de Prevención 2015

Actividad	Participantes Femeninas	Participantes masculinos
Charla sobre la Ley 1257 Del 2008 “Por la cual se dictan normas de sensibilización, prevención y sanción de formas de violencia y discriminación contra las mujeres”	220	132
Charla sobre la Prevención Del Bulling	85	110

Actividad	Participantes Femeninas	Participantes masculinos
Taller sobre Prevención De Consumo De S.P.A	65	78
Charla sobre la Prevención del Abuso sexual infantil	98	101
Día del niño "lanzamiento de la cartilla desármate"	55	41
Talle sobre los derechos y deberes del Niño	68	49
Total	591	511

Informe de gestión Comisaría de Familia y Casa de Justicia – Diciembre 31 de 2015

Indicador	Línea de base 2011	Ejecución acumulada 2015	Meta 2015	Cumplimiento
NNAJ vinculados a procesos de prevención de la violencia familiar y sexual	500	4,809	3,873	100%

16.2 Línea 2: CaliDa: Bienestar para Todos.

16.2.1 Componente: Un territorio que avanza hacia el desarrollo Social

16.2.1.1 Programa: No violencia contra la mujer

En la vigencia 2015 se desarrolla proyecto "Implementación de la estrategia iec para la prevención de la violencia contra la mujer en Santiago de Cali" que busca desarrollar una estrategia de información, educación y comunicación encaminada a prevenir la violencia contra la mujer y promover la defensa de los derechos de la mujer y su buen trato, con la participación comunitaria enfocada a las comunas TIO y 4 corregimientos con mas hechos de violencia contra la mujer con una inversión total de **\$540.000.000**

Igualmente a través del fortalecimiento de las Comisarias con logística e infraestructura, se brindó en el 2015 atención integral a Mujeres víctimas de violencia, a las cuales se apoyó con medidas de protección provisional y definitiva, lo mismo que con asesorías psicológicas y legales

Los servicios que se prestan a través de la Comisaria de Familia como resolución de conflictos familiares y de pareja, violencia contra la mujer en el ámbito familiar, conciliaciones, medidas de protección, medidas de emergencia, asesorías, visitas domiciliarias, protección policial entre otras; están reglamentados por la Ley 23 de 1991, Ley 575 del 2000, decreto 1818 de 1998, artículos 31, 35 y 40 de la Ley 640 de 2001, la Ley 1098 de 2006, Ley 1257 de 2008 y su decretos reglamentarios.

Se evidencia la gestión realizada por las once Comisarias de Familia de Santiago de Cali de acuerdo a las siguientes cifras:

Cuadro 16.8 Atención Comisarias

Procesos	Atendidos
Asesorías psicológicas	1888
Asesorías legales	7368
Medidas de protección provisionales	798
Medidas de protección definitivas	1197
Maltrato psicológico	1763
Maltrato físico	1225
Trabajo social	1437

FUENTE: plantilla en Excel - informe de labores y gestión Comisaría de Familia – Diciembre 31 de 2015

Indicador	Línea de base 2011	Ejecución acumulada 2015	Meta 2015	Cumplimiento
Estrategia IEC con talentos locales para la promoción y prevención de la violencia contra la Mujer	0	1	1	100%

16.2 Línea 2: CaliDa: Bienestar para Todos.

16.2.2 Componente: Seguridad y Convivencia Ciudadana

16.2.2.1 Programa: Política y Seguimiento de la estrategia de Seguridad

- Consejos de Seguridad para direccionamiento de la política de seguridad

En el marco de este programa se hace seguimiento a la Política de Seguridad a través de los siguientes mecanismos:

- 50 Consejos Municipales de Seguridad semanales para direccionamiento de la estrategia, 1 semanal los días jueves.
- 8 Consejos de Seguridad Comunal (comunales 6,7,13,14,15,16,18 y 21)

Indicador	Línea de base	Ejecución acumulada	Meta	Cumplimiento
	2011	2015	2015	
Consejos de Seguridad para direccionamiento de la política de seguridad	0	195	175	100%

- Informes de análisis sobre el delito anual (observatorio social)
- Comité interinstitucional de muertes violentas, 1 semanal los días martes
- 365 Informes diario del Sistema estadístico de Observatorio Social. Homicidio y otros delitos.
- Fortalecimiento Observatorio, mejorar los productos de análisis, contextualizar la violencia y a disminuir los tiempos de respuesta del OS. Específicamente mejorando la calidad de los mapas y los gráficos que alimentan la presentación del consejo de seguridad. Aumentó el número y el tipo de fuentes de información.
- Se programó reuniones con los centros de investigación CISALVA, CIDSE y PUJC. Diseño un acuerdo rápido de cooperación técnica. Solicitud de datos para el nuevo informe licor como facilitador. Se reunió con catastro, planeación y Cali en cifras. Involucro a todo el equipo en la certificación del banco mundial curso online sobre crimen, violencia urbana y prevención.

Indicador	Línea de base	Ejecución acumulada	Meta	Cumplimiento
-----------	---------------	---------------------	------	--------------

	2011	2015	2015	
Informes de análisis sobre el delito anual (observatorio social)	365	1,825	1,825	100%

16.2 Línea 2: CaliDa: Bienestar para Todos.

16.2.2 Componente: Seguridad y Convivencia Ciudadana

16.2.2.2 Programa: Fortalecimiento Institucional de la Seguridad y la Justicia

○ Cuadrantes de Policía

En el 2012 se conformaron 130 cuadrantes para un total de 300 cuadrantes de policía, los cuales se han apoyado en cada vigencia para lograr una mayor reacción frente al delito. Los mayores recursos asignados en el 2015 permitieron apoyar de manera importante la gestión policial de los cuadrantes con logística, tecnología e infraestructura

Cuadro 16.9 Recurso Policía 2012-2015

Año	2012	2013	2014	2015
Recursos Municipio	10,886,078,239	13,152,376,152	13,359,684,000	36,443,573,599
Gestión Nación	11,113,270,000	9,020,108,800	6,000,000,000	15,254,716,981
Ejecución Total	21,999,348,239	22,172,484,952	19,359,684,000	51,698,290,580

Igualmente se gestiono recursos importantes ante el Gobierno Nacional para apoyar el sistema de video vigilancia, como herramienta importante en el apoyo de la gestión de los cuadrantes

Cuadro 16.10 Recursos Gestionados 2012-2015

Gestión Nación	2012	2013	2014	2015	Total
----------------	------	------	------	------	-------

Movilidad	7,113,270,000	8,784,308,800			15,897,578,800
Cámaras	4,000,000,000		6,000,000,000	15,254,716,981	25,254,716,981
Movilidad CAI llano verde		188,800,000			188,800,000
Construcción CAI llano verde		47,000,000			47,000,000
Total Gestión	11,113,270,000	9,020,108,800	6,000,000,000	15,254,716,981	41,388,095,781

Cuadro 16.11 Equipos entregados a la Policía 2012-2015

Componente	ítem	2012	2013	2014	2015	Total
Movilidad	Motos 200 cc		249	30		279
	Motos 250 cc			415		415
	Camionetas 4x4			12	4*	16
	Camionetas multipropósito		20	21		41
	Automóvil sedan gama baja			7	1*	8
	Radios portátiles		250	6		256
	Equipo reconocimiento placas		34	2		36
	Dispositivo móvil			7		7
	kit video vehicular		70	2		72
	Necro móvil			1		1
Tecnología	Lanchas CAI fluvial			2		2
	Cámaras de video vigilancia		165	274	541	980
Infraestructura	Cai fijos blindados c-15			1		1

• En proceso de matrícula

Indicador	Línea de base 2011	Ejecución acumulada 2015	Meta 2015	Cumplimiento
Cuadrantes de Policía	198	329	329	100%

- Sostenimiento de la movilidad para la reacción frente al delito

Como apoyo a la movilidad de estos cuadrantes se dispuso de un presupuesto en el 2015 para combustible a la Policía Metropolitana por valor de \$4.500 millones, mantenimiento del parque automotor distribuidos en: \$1.950 millones para carros, y \$1000 millones para motos, para un total \$6.700 millones. Igualmente se apoya con el servicio de alimentación para el apoyo a los operativos de control policial con \$1.200 millones.

En el 2015 la Secretaria también apoya a los organismos de seguridad especialmente con movilidad, logística para los operativos y equipos de investigación que permitan facilitar la gestión de control e investigación.

BAPOM: \$2.120 MILLONES, compra de motos, carro, mantenimiento parque automotor y combustible, lo que permitió el apoyo de la Policía Militar en los sitios crítico de las comunas 13, 14, 15, 16, 18 y 21, reforzando así la labor de la policía para la desarticulación de las bandas criminales y de narcotráfico.

EMAVI: \$347 MILLONES, para movilidad

CTI: \$300 MILLONES, compra de vehículos y combustible

FISCALIA: \$299, compra de vehículos y tecnología para investigación

MEDICINA LEGAL: \$79 MILLONES para vehículo

Cuadro 16.12 Equipos entregados otros organismos de seguridad y justicia

Componente	ítem	2012	2013	2014	2015	TOTAL
BAPOM	Motos		7	5	30	42
	Camionetas 4 x 4			1	10	11
	Van 12 pax				1*	0
	Ambulancia medicada				1*	0
	Automóviles				2	2
EMAVI	Camionetas 4 x 4 y suv		2	1	1	4
	Van 16 pax				1*	0

Componente	ítem	2012	2013	2014	2015	TOTAL
	Motos		7	6	3	16
	Motos	1		13		14
CTI	Camionetas 4 x 4			1	1*	1
	Automóvil gama baja		1	2	5*	3
	Camioneta suv			5		5
	Automóvil gama baja				4*	0
	Cámaras ccd			5		5
FISCALIA	Computador portátil			11		11
	Grabadora de voz			21		21
	Video cámaras			2		2
	Scanner			10		10
	Motos	2				2
INPEC	Camioneta van		1			1
	Buseta				1*	0
	Estere microscopio		1			1
MEDICINA	Bandejas porta cadáveres		12			12
LEGAL	Camioneta van				1	1
	Portátiles		4			4

• En proceso de matricula

Indicador	Línea de base	Ejecución acumulada	Meta	Cumplimiento
-----------	---------------	---------------------	------	--------------

	2011	2015	2015	
Sostenimiento de la movilidad para la reacción frente al delito	50	99.4	100	99%

- Cámaras de seguridad instaladas para el monitoreo del delito

En la vigencia 2015 se aprobó nuevo convenio con el Ministerio del Interior para ser ejecutado por valor de \$20.644.716.981 para la adquisición de 541 nuevas cámaras, de los cuales el municipio aportó \$5.390.000.000 y el FONSECON \$15.254.716.981

Cuadro 16.13 Cámaras instaladas 2012-2015

ENTIDAD	2011	2012	2013	2014	2015	TOTAL
GOBIERNO	254		5	61		320
FONSECON (Cofinanciación)			160	213	541	901
TOTAL	254	0	165	274	541	1234

Indicador	Línea de base 2011	Ejecución acumulada 2015	Meta 2015	Cumplimiento
Cámaras de seguridad instaladas para el monitoreo del delito	206	1,234	1,000	100%

- Mantenimiento del sistema de seguimiento y vigilancia por video

Con recursos propios la Secretaría de Gobierno ha invertido en el mantenimiento del Sistema de Video Vigilancia y del CAD-123; realizando el mantenimiento del 1-2-3 y la reposición de 65 cámaras de video vigilancia con una inversión de \$1.400 millones. Igualmente se dispuso de los recursos para la construcción y dotación de una sala de monitoreo (SALA PUMA) con el fin de consolidar información para la investigación y judicialización de los delitos por valor de \$1000 millones

Indicador	Línea de base 2011	Ejecución acumulada 2015	Meta 2015	Cumplimiento
Mantenimiento del sistema de seguimiento y vigilancia por video	40	100	100	100%

- Estaciones de policía recuperadas o acondicionadas

Infraestructura Policial CAI:

Se apoyo el mejoramiento de la infraestructura policial con recursos para el mantenimiento de la Estación de Policía los Mangos, Alameda y Subestaciones de la Elvira y Pichinde por un valor de \$1.029.000.000

Indicador	Línea de base 2011	Ejecución acumulada 2015	Meta 2015	Cumplimiento
Estaciones de policía recuperadas o acondicionadas	10	18	21	86%

- Reconocimientos a los mejores cuadrantes de seguridad por buenas prácticas policiales

En el 2015 se destinaron \$50.000.000 para premiar los mejores cuadrantes por sus resultados frente al trabajo para disminuir los delitos en su comuna

Indicador	Línea de base 2011	Ejecución acumulada 2015	Meta 2015	Cumplimiento
Reconocimientos a los mejores cuadrantes de seguridad por buenas prácticas policiales	0	66	66	100%

16.2 Línea 2: CaliDa: Bienestar para Todos.

16.2.2 Componente: Seguridad y Convivencia Ciudadana

16.2.2.3 Programa: Acceso y fortalecimiento de la justicia y la resocialización

- Mantenimiento, fortalecimiento y dotación en comisarías de familia

En el 2015 se continuó fortaleciendo las comisarias, disponiendo del personal interdisciplinario necesario para la atención, como de los equipos necesarios para la misma.

Cuadro 16.14 Apoyo a Comisarias y Casas de Justicia

Atención violencia	Ejecución 2012	Ejecución 2013	Ejecución 2014	Ejecución 2015	TOTAL
Adecuaciones y dotación					
Casas de Justicia y	345,868,765	747,000,000	281,618,000	897,217,403	2,271,704,168
Comisarias de Familia					
Adecuación equipos de trabajo					
según ley 1098, sicólogos,					
trabajadores sociales,	450,913,298	935,761,914	1,097,668,000	1,687,000,000	4,171,343,212
abogados, técnicos,					
asistenciales					

Indicador	Línea de base 2011	Ejecución acumulada 2015	Meta 2015	Cumplimiento
Mantenimiento, fortalecimiento y dotación en comisarias de familia	0	14	11	100%

- Programas de Resocialización carcelaria (incluye centro de menores)

En este programa en la vigencia 2015 se dio capacitación en prevención de consumo de sustancias Psicoactivas a los internos de cárcel de varones y talleres de sensibilización Sicipedagógica menores infractores del Sistema de Responsabilidad Penal

Indicador	Línea de base 2011	Ejecución acumulada 2015	Meta 2015	Cumplimiento
Programas de Resocialización carcelaria (incluye centro de menores)	4	10	8	100%

- Mejoramiento y dotación de los Centros carcelarios

Se destino presupuesto para dotar la cárcel de vehículo para el transporte de reclusos, camarotes para un aojamiento digno y adecuaciones y obras para el mejoramiento de las condiciones de la cárcel.

Indicador	Línea de base 2011	Ejecución acumulada 2015	Meta 2015	Cumplimiento
Mejoramiento y dotación de los Centros carcelarios	0	3	2	100%

- Apoyo al mejoramiento de la infraestructura del centro menor infractor

El 2015 se construye muro de seguridad y se adecua modulo del centro de formación y se realizan los diseños del CETRA para la resocialización de jóvenes

Indicador	Línea de base 2011	Ejecución acumulada 2015	Meta 2015	Cumplimiento
Apoyo al mejoramiento de la infraestructura del centro menor infractor	0	3	1	100%

Cuadro 16.15 Inversión en centros carcelarios 2012-2015

Intervención	2012	2013	2014	2015	TOTAL
Dotación Menor infractor	48,000,000				48,000,000
Infraestructura Menor infractor		609,000,000		998,000,000	1,607,000,000
Resocialización Menor infractor		25,000,000	25,000,000	31,000,000	81,000,000
Dotación Varones	36,000,000			741,624,960	777,624,960
Infraestructura Varones		128,000,000	45,645,000	1,811,960,027	1,985,605,027
Resocialización Varones		25,000,000	30,000,000	31,000,000	86,000,000
Total	84,000,000	787,000,000	100,645,000	3,613,584,987	4,585,229,987

- Programa gradualidad de la pena, justicia reparativa para menores infractores

En el 2015 se implementa programa piloto de de justicia restaurativa con la participación activa del adolescente, mediante la promoción de una metodología de Justicia Restaurativa en jóvenes en conflicto con la Ley dentro del SRPA, buscando prevenir la violencia estudiantil en Colegios públicos de territorios TIO.

Indicador	Línea de base 2011	Ejecución acumulada 2015	Meta 2015	Cumplimiento
Programa gradualidad de la pena, justicia reparatoria para menores infractores	0	1	1	100%

16.2 Línea 2: CaliDa: Bienestar para Todos.

16.2.2 Componente: Seguridad y Convivencia Ciudadana

16.2.2.3 Programa: Cultura de la Legalidad y Convivencia

- Inspección, control y vigilancia a establecimientos públicos.

Operativos de control a establecimientos

La Oficina de establecimientos públicos, ha venido ejerciendo el control, inspección y vigilancia a las diferentes actividades comerciales desempeñadas en el municipio de Santiago de Cali, tanto en el área urbana como en el área rural. Se Conto con la presencia de la policía, Dagma, Tránsito Municipal, Salud Publica y ministerio de turismo registrándose la mayor cantidad apertura de expedientes en la comuna 3.

Cuadro 16.16 Actuaciones para el control a establecimientos

Causa	Motivo	2012	2013	2014	2015	total
Actos	Multas	156	126	85	205	572
	Cierres definitivos	435	276	130	280	1121
	Recursos	84	131	32	129	376
	Visitas	2328	2498	2412	5598	12836
	Operativos	120	784	462	3990	5356
Expedidos dando cumplimiento a 232 de 1995	Presentación de documentos completos	2563	954	606	1568	5691
	Presentación de documentos incompletos	956	703	717	4030	6406
	Apoyo lectura P.O.T	668	556	811	4166	6201
	Resoluciones de revocatoria directa	9	9	3	5	26
	Autos de archivo	125	132	101	56	414
Investigaciones iniciadas	por Ley 232 de 1995	1407	1124	1372	1595	5498
	Tutelas	31	23	44	30	128

Valor total multas impuestas \$ 639'959.183

Indicador	Línea de base 2011	Ejecución acumulada 2015	Meta 2015	Cumplimiento
Inspección, control y vigilancia a establecimientos públicos.	4,700	18,439	24,700	75%

○ Operativos Protección derechos del consumidor

Defensa al consumidor

Esta área poco a poco ha ganado espacio en el conocimiento y reconocimiento de la comunidad, por los resultados del trabajo que realiza. Año a año se atienden más denuncias por incumplimiento al estatuto del Consumidor, y metrología legal.

Durante el periodo de 2015 la oficina de protección al consumidor adelanto procesos administrativos sancionatorios, referentes a las actas de decomiso que remite la DIAN, con motivo de la falta de etiquetado y se están visitando los parqueaderos que comprenden el centro de la ciudad.

Los motivos de las quejas radicadas en la oficina de protección al consumidor fueron: garantía, incumplimiento en contrato, mala calidad en prestación de servicio y publicidad engañosa obteniéndose los siguientes resultados:

Cuadro 16.17 Actuación en Defensa del consumidor

Actuaciones	2012	2013	2014	2015	TOTAL
Control y vigilancia					
Cumplimiento al reglamento técnico en Confecciones, Calzado, Etiquetado y Pre empacados.	25	15	41	6	87
Cumplimiento al reglamento técnico enviados por la DIAN para procesos de sanción.	15	29	18	0	62
Control al tabaco en establecimientos de comercio y/o supermercados.	10	4		3	17
Lista de precios y/o publicidad engañosa en parqueaderos, supermercados, estaciones de servicio y otros.	50	15	41	34	140
Metrología legal					
Supermercados	5	3	41	5	54
Estaciones de servicio	12	50	41	8	111
Y Otros.	6	5	2	34	47

Verificación documentos

A estaciones de servicio, Supermercados, etc.	65	50	30	5	150
---	----	----	----	---	-----

Información y atención usuario

Atención e información a los usuarios	1526	1866	1442	484	5318
Capacitaciones realizadas a los usuarios	8	1	9	188	206
Entregar el material informativo de la SIC o de la oficina	7	176	0	1	184
PQRS recibidas	879	836	1195	597	3507
PQRS recibidas tramitadas	877	836	1195	490	3398
PQRS archivadas:	294	563	462	226	1545
Comunicaciones elaboradas para el desarrollo de la gestión.	20	10	8	136	174
Total operativos de protección y metrología legal	88	107	71	39	305

Indicador	Línea de base 2011	Ejecución acumulada 2015	Meta 2015	Cumplimiento
Operativos Protección derechos del consumidor	25	279	265	100%

○ Implementación del comparendo Ambiental

El comparendo se encuentra implementado desde el 2012 y son 16 las acciones que el comparendo ambiental sanciona, entre las que se encuentran: sacar la basura en horarios no permitidos, no utilizar canecas para la disposición de residuos, arrojar basuras y escombros en espacio público, destapar el contenido de las bolsas de basura en la calle, tirar basuras en ecosistemas como humedales, etc. La multa la puede imponer cualquier miembro de la Policía Metropolitana o agente de tránsito de la ciudad, cuando vea al infractor en flagrancia, o a través de una denuncia ciudadana. Los dineros de estas multas son de destinación específica para campañas educativas. Quienes deciden los proyectos en los que se utilizarán son los integrantes del comité de seguimiento, es decir, Secretaría de Gobierno, Tránsito y Dagma.

Teniendo en cuenta el Acuerdo 0282 de 2009 modificado por el Acuerdo 1327 de 2012 que reglamenta todo lo relacionado con el cuidado del medio ambiente en el municipio de Santiago de Cali, se han encontrado que las infracciones más comunes son las de código 3 (arrojar residuos sólidos o escombros en espacios públicos o sitios no autorizados) seguidas de las del código 10 (realizar quemas de residuos sólidos y/o escombros si los controles establecidos por la normatividad vigente)

Cuadro 16.18 Comparendos impuestos por código de infracción 2015

Cód.	Subtotal
1	96
2	59
3	424
4	60
5	48
6	20
7	4
8	3
9	37
10	122
12	78
13	68
14	15
S/C	14
Total	1.048

Los dineros de estas multas son de destinación específica para campañas educativas. (Se adecuo la ventanilla en el cuarto piso del CAM y se implemento un programa para su puesta en funcionamiento).

Cuadro 16.19 Multas impuestas 2012-2015

Implementación Comparendo Ambiental

Actividad	2012	2013	2014	2015	TOTAL
Comparendo pedagógico	727				727
Comparendo impuesto	286	1,622	1,070	1048	4026
Total	1,013	1,622	1,070	1,048	4,753

Indicador	Línea de base 2011	Ejecución acumulada 2015	Meta 2015	Cumplimiento
Implementación del comparendo Ambiental	0	100	100	100%

16.2 Línea 2: CaliDa: Bienestar para Todos.

16.2.2 Componente: Seguridad y Convivencia Ciudadana

16.2.2.3 Programa: Ciudadanía Activa y Responsable

- Estrategias IEC implementadas para promover la Rumba Responsable
- Estrategia IEC para el fomento del auto cuidado

Se promovieron los conceptos creativos de la campaña, los cuales fueron enfocados en el tema de la Rumba Sana, a través de comerciales de radio, tv y tomas de centros comerciales y establecimientos para la promoción de los conceptos de rumba sana y responsable, auto cuidado y cultura de la legalidad

Indicador	Línea de base	Ejecución acumulada	Meta	Cumplimiento
-----------	---------------	------------------------	------	--------------

	2011	2015	2015	
Estrategias IEC implementadas para promover la Rumba Responsable	0	1	1	100%
Estrategia IEC para el fomento del auto cuidado	0	1	1	100%

○ Frentes de Seguridad Barrial conformados

Este programa busca Concientizar a la ciudadanía de sus responsabilidades como miembros de la sociedad en la lucha contra el delito y su rol activo dentro de la comunidad. En el marco de este programa se promovió la creación para el 2015 de 16 frentes de seguridad con sus alarmas, vinculando a los habitantes de la comuna en procesos de prevención del delito con el fin de prevenir y combatir la inseguridad y se refuerzan aquellas iniciativas que puedan servir para consolidar sus grupos vecinales de seguridad y la consolidación de entornos seguros. Estos frentes de seguridad permiten que se trabaje mancomunadamente con el Plan cuadrantes de vigilancia comunitaria de la Policía Nacional

Cuadro 16.20 Frente conformados 2012-015 no TIO

AÑO	2012	2013	2014	2015	TOTAL
Frentes de seguridad con alarmas	64	124	142	16	346

Indicador	Línea de base 2011	Ejecución acumulada 2015	Meta 2015	Cumplimiento
Frentes de Seguridad Barrial conformados	60	406	390	100%

16.2 Línea 2: CaliDa: Bienestar para Todos.

16.2.3 Componente: Cali en armonía con el ambiente

16.2.3.1 Programa: Gobernabilidad ambiental

En el 2015 se realizaron operativos para el control de la minería ilegal con el acompañamiento de Parques Nacionales Naturales, la Policía Nacional y el Batallón de Alta Montaña. Aunque no fue posible capturar a ninguna persona en flagrancia, se trabaja en un convenio para ubicar dos puntos de control que permitan regular la entrada y salida de insumos a los Farallones de Cali y así evitar la explotación minera ilegal.

Se está esperando la viabilidad de predios y las especificaciones logísticas de esos puntos por parte de Carabineros y así prestar un servicio de vigilancia permanente.

Indicador	Línea de base 2011	Ejecución acumulada 2015	Meta 2015	Cumplimiento
Cierre de minas ilegales denunciadas	0	100	100	100%

16.2 Línea 2: CaliDa: Bienestar para Todos.

16.2.4 Componente: Atención a víctimas del conflicto armado interno

16.2.4.1 Programa: Rutas de atención, reparación y promoción de retornos a las víctimas del conflicto armado con enfoque diferencial

ATENCION VICTIMAS DEL CONFLICTO

Dentro de este programa en el 2015 se ejecuta el convenio cuyo objeto es “Aunar esfuerzos, recursos humanos, físicos y financieros para la protección y manejo de la contingencia frente a los riesgos de vulneración de vida, libertad y la integración de la población desplazada víctima del conflicto armado interno en Santiago de Cali” por \$130 millones para el apoyo a la población desplazada brindándoles alimentación, hospedaje y transporte. También se les da asistencia y asesoría para la superación de barreras sico-sociofamiliares, jurídicas y culminación de solicitudes de trámites de protección, reparación y ayuda.

Cuadro 16.21 Apoyo a víctimas del conflicto 2015

Bonos de transporte	Bonos de alimentación	Bonos de alojamiento	Bonos de exequiales	Personas atendidas	Núcleos familiares
99	656	582	9	145	45

16.3 Línea 3: CaliDa: Un entorno amable para todos.

16.3.1 Componente: Gestión integral del riesgo

16.3.1.1 Programa: Atención de Emergencias y Desastres (Gestión Reactiva)

- Organismos de socorro coordinados con la Administración Municipal

La Secretaría de Gobierno aforo en su presupuesto recursos para atender las emergencias y desastres a través de los organismos de Socorro de la ciudad de Cali (Cruz Roja, Defensa Civil, Scouts), con una inversión del orden de \$ 750.000.000. Este recurso dirigido a atender principalmente las emergencias y calamidades conexas que la naturaleza y el hombre ocasionan.

El presupuesto de Bomberos \$15.039.000.0000, incluye rubros de personal, operación, compra de equipos y construcción de nuevas sedes en el Oriente de la ciudad, lo que permitirá la atención oportuna de las emergencias y calamidades que presenta regularmente la ciudad.

Como integrantes de la Comisión de Incendios Forestales se ha participado en las reuniones que para tal fin se realizan en coordinación entre la Secretaría de Gobierno de Santiago de Cali, el Cuerpo de Bomberos, Dagma, CVC, Fuerza Aérea, Cruz Roja, el Observatorio de incendios y la Personería Municipal. Los temas abordados en el marco de esta Comisión hacen referencia al conocimiento de las estadísticas de ocurrencia de incendios forestales, el conocimiento y apoyo a la gestión que desde cada una de las entidades participantes se realizan de forma preventiva para minimizar la ocurrencia de estos eventos y de igual forma conocer y propender por la adecuada cobertura ante la necesidad de atención reactiva de estos casos.

Los Organismos de Socorro brindaron atenciones y primeros auxilios a los asistentes a los diferentes eventos, contando con un Puesto de Mando Unificado para dar respuesta inmediata a la ciudad y demostrando que nuestra ciudad está preparada para celebrar eventos de gran formato.

Indicador	Línea de base	Ejecución acumulada	Meta	Cumplimiento
-----------	---------------	---------------------	------	--------------

	2011	2015	2015	
Organismos de socorro coordinados con la Administración Municipal	4	4	4	100%

- Estrategias de Información, Educación y Comunicación diseñadas e implementadas para la prevención y atención de desastres y emergencias

Paralelo al apoyo a los organismos de socorro se desarrollaron estrategias de comunicación e información para capacitar a la población de las comunas críticas en la prevención y atención de desastres y emergencias.

Indicador	Línea de base 2011	Ejecución acumulada 2015	Meta 2015	Cumplimiento
Estrategias de Información, Educación y Comunicación diseñadas e implementadas para la prevención y atención de desastres y emergencias	0	1	1	100%

16.3 Línea 3: CaliDa: Un entorno amable para todos.

16.3.2 Componente: Espacio público y equipamientos colectivos de calidad para todos

16.3.2.1 Programa: Generación, Adecuación y Apropiación del Espacio público

- Zonas de espacio público invadido recuperado y sostenido

Recuperación espacio público por vendedores

Durante el año 2015 los operativos se intensificaron en zonas que causan impacto por su comercio informal las cuales fueron: , Cra 52 con Calle 1 y 5, Parque Unicentro, Centro, parque de las Banderas. calle 15 y 16 con carrera 5, Transito,, Chipichape, parque el ingenio y San Antonio, Calle novena, Terminal de Transportes, la 14 de Calima, Parque Municipal, Centro médico Imbanaco, Parque de Villacolombia, Plaza de Caicedo, Jardín plaza, chipichape, parque de la Caña, calle 11 con Cra 6,7,8 y 9, Holguines Trade Center, Iglesia nazareno, Boulevard del rio, Avenida Colombia y Sebastián de Belalcazar, Estatua de Belalcazar, Colina de San Antonio, Boulevard del Rio,, Clínica Farallones, Av 6 con 47, calle 12 con cra 8 y 9, operativo de sostenimiento de las flores en la cra 10 desde la calle 13 a la 16.

Cuadro 16.22 Zonas recuperadas y/o sostenidas el Plan de Desarrollo

Ítem	Lugar	Ítem	Lugar
1	Parque de las banderas	8	Plaza de Caicedo
2	Parque el ingenio	9	Plazoleta de la Caleñidad
3	Estatua Belalcazar	10	Loma de cruz
4	Parque San Antonio	11	Centro comercial Cosmocentro
5	CAM	12	Centro comercial Jardín Plaza
6	Zonas Bancarias	13	Terminal de Transportes
7	Corredor MIO	14	Centro médico Imbanaco

Cuadro 16.23 Resumen actividades de Control Espacio Publico

ASUNTO	2012	2013	2014	2015	TOTAL
Actas de Decomiso	823	443	709	730	2705
Visitas de control	578	633	260	166	1637
Kioscos levantados y retirados recuperados	48	21	46	44	159
Resoluciones de decomiso.	156	110	90	110	466
Establecimientos cerrados	107	209	52	71	439
Operativos de espacio público diurnos	1100	1848	2614	2446	8008
Operativos de espacio público nocturnos	150	189	28	198	565
Operativos por reconvenciones	343	775	867	665	2650
Total operativos	1593	2812	3509	3309	11223
Recuperados por incautaciones m2	9532	10102	6919	10806	37359
Recuperados por reconvenciones m2	10681	12684	3802	9302	36469
Total metros cuadrados recuperados	20213	22786	10721	20108	73828

Permisos temporadas

En desarrollo del Control a la Ocupación del Espacio Público y en aplicación a lo dispuesto en el Decreto Extraordinario 0203 de marzo de 2001 se han expedido permisos especiales durante la TEMPORADA de SEMANA SANTA, MACETAS, COMETAS Y DECEMBRINA. De estas actividades se ha logrado recaudar dinero para la Administración como pago de los derechos por la expedición de los permisos debidamente autorizados que a continuación se anotan:

Cuadro 16.24 Resumen Permisos 2012-2015

Temporada	2012		2013		2014		2015	
	Permisos	Valor	permisos	Valor	Permisos	Valor	Permisos	Valor
Semana Santa	38	210,000	21	630,000	45	1,620,000	52	960,000
Macetas	49	1,470,000	56	2,010,000	59	1,770,000	64	1,200,000
Cometas	36	840,000	21	630,000	56	860,000	38	510,000
Decembrina	342	23,300,000	915	43,350,000			603	18,090,000
Total	465	25,820,000	1,013	46,620,000	160	4,250,000	757	20,760,000

Indicador	Línea de base 2011	Ejecución acumulada 2015	Meta 2015	Cumplimiento
Zonas de espacio público invadido recuperado y sostenido	1	14	15	93%

16.3 Línea 3: CaliDa: Un entorno amable para todos.

16.3.2 Componente: Espacio público y equipamientos colectivos de calidad para todos

16.3.2.1 Programa: Equipamientos para todos

- Construcción y mantenimiento casas de justicia

Se logro la Construcción de la Tercera Casa de Justicia en la Comuna 7 de Santiago de Cali por valor de \$2.900.000.000, facilitando a este sector la oferta de servicios que se dan en estas Casas de Justicia. El Municipio aporfo \$2.100.000.000 y mediante cofinanciación del Ministerio de Justicia se gestiono \$800.000.000 para la construcción y dotación.

Indicador	Línea de base 2011	Ejecución acumulada 2015	Meta 2015	Cumplimiento
Construcción y mantenimiento casas de justicia	2	3	3	100%

RESULTADOS

Grafico 16.1 Muerte violentas 2012-2015

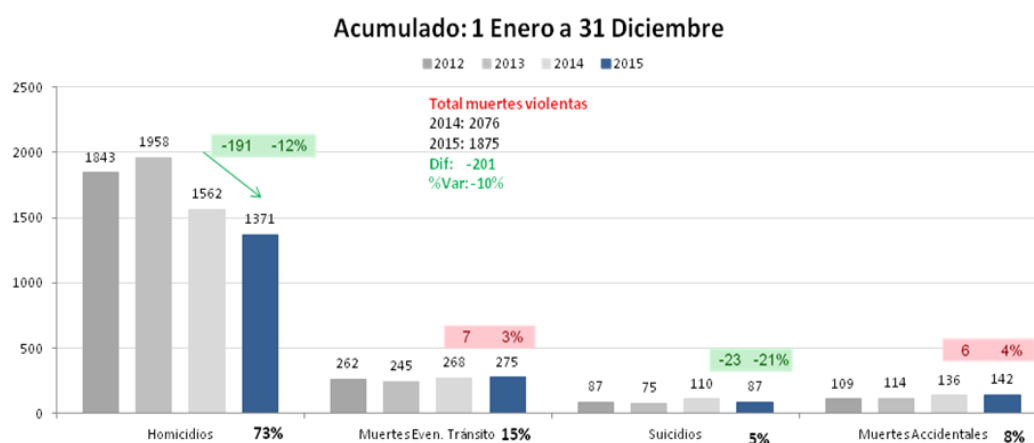


Grafico 16.2 Muerte violentas 2014 vs 2015

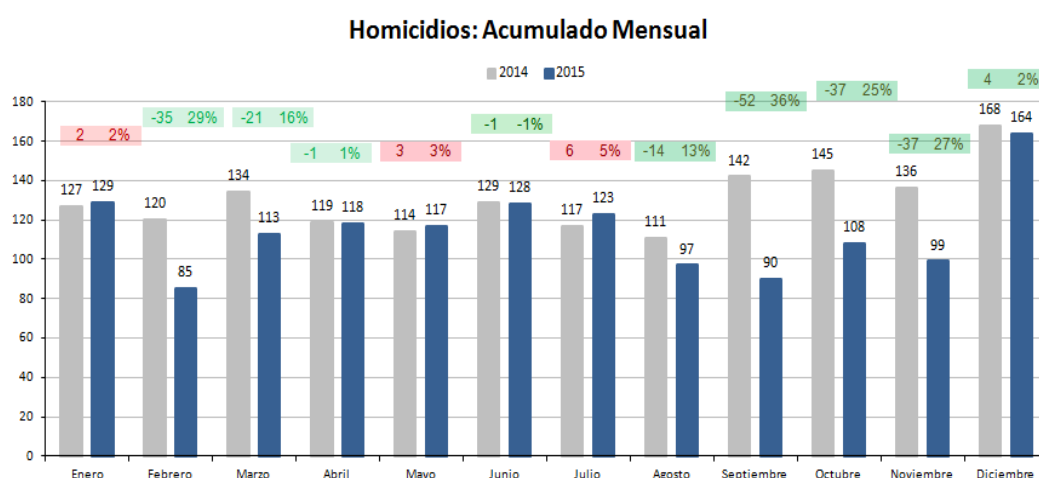


Grafico 16.3 Homicidios por comunas 2014 vs 2015

Acumulado: 1 Enero a 31 Diciembre. 2014 - 2015

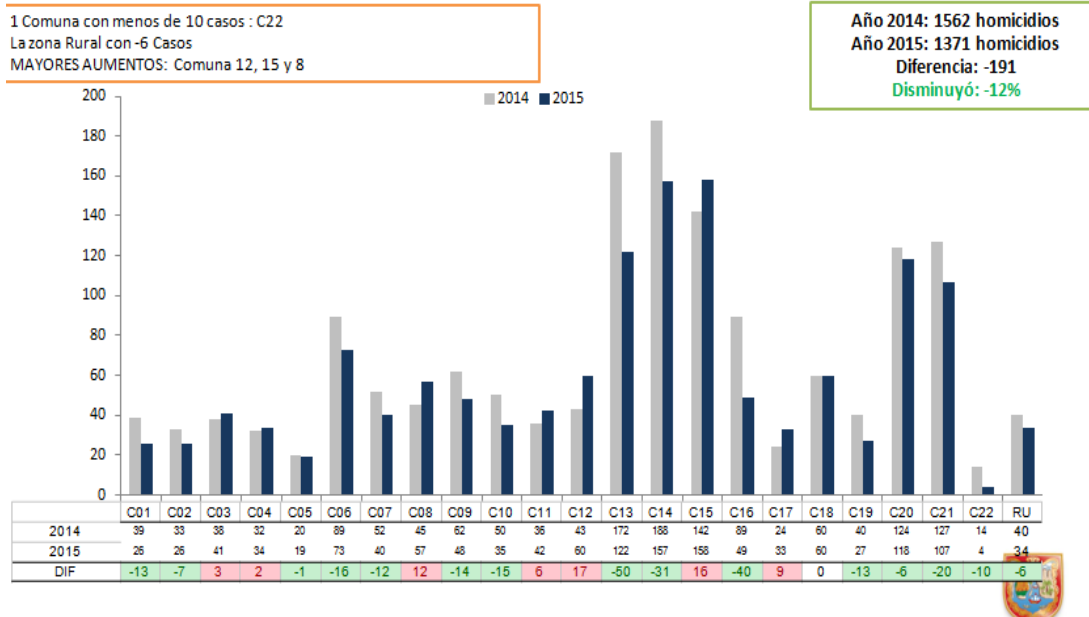


Grafico 16.4 Homicidios por rangos de edad

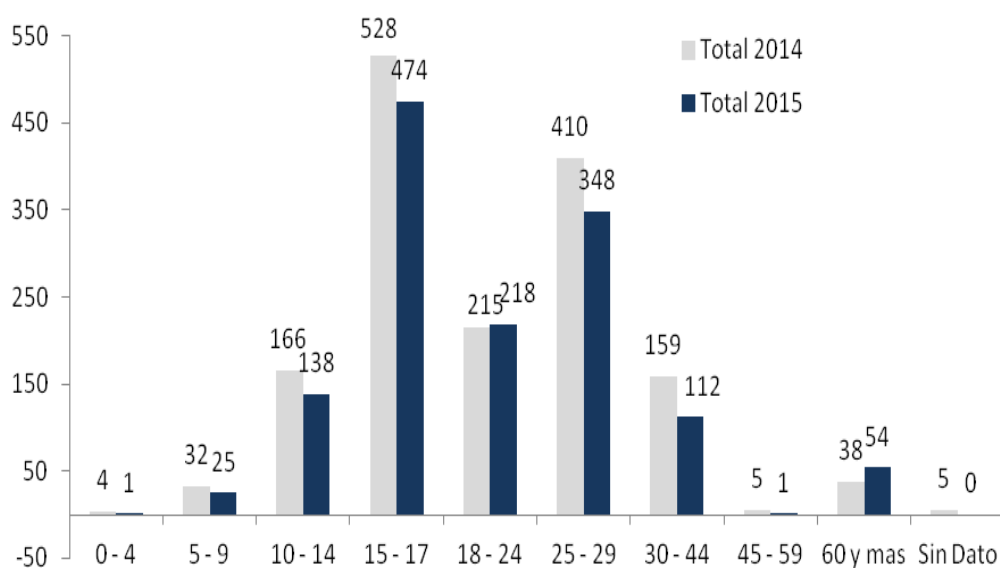
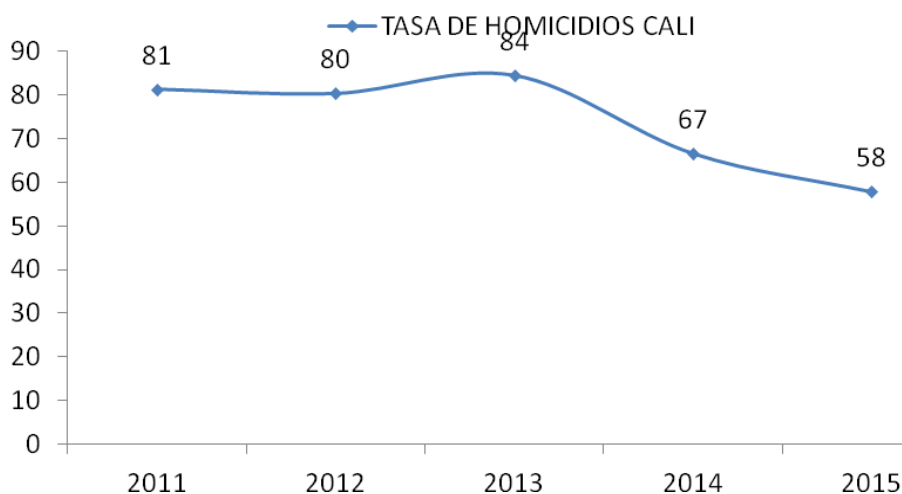


Grafico 16.5 Tasa de homicidios 2011-2015



Indicador de resultado (Descripción)	Unidad de medida	LB		Ejecución anual			Meta 2015
		2011	2012	2013	2014	2015	
Casos de homicidios con participación de jóvenes como víctimas en los TIO	Número	630	626	700	618	516	483
Casos de homicidios registrados en TIOS	Número	1,151	1,232	1,350	1,117	951	927
Conflictos resueltos por Comisarios en los TIO	%	58	49	94	85	89	70
Hurtos registrados en los TIOS	Número	5,661	4,941	5,574	5,284	5,398	4,529
Tasa de homicidios	Tasa * 100.000 Habitantes	81	80	84	66	58	60
Hurtos registrados	Número	13,399	13,221	15,367	14,599	14,694	10,719
Conflictos resueltos por inspectores y comisarios (contravenciones)	%	58	49	94	85	89	70
Lesiones personales	Número	4,825	4,897	6,092	5,336	5,679	3,860

17. SECRETARIA DE DEPORTE Y RECREACIÓN

17.1. Línea 1 Equidad para todos

17.1.1. Componente 1.1 Intervención Social

17.1.1.1. Programa: 1.1.1 Promoción, prevención, inclusión y generación de oportunidades con Niños, Niñas, Adolescentes y Jóvenes, NNAJ

Indicador: Niños, niñas, adolescentes beneficiados con programas de iniciación y formación deportiva

Cuadro 1 Indicador: Niños, niñas, adolescentes beneficiados con programas de iniciación y formación deportiva

Indicador	Unidad de medida	Línea de base 2011	Meta 2012- 2015	Ejecución Acumulada al 2015	Responsable
Niños, niñas y adolescentes beneficiados con programas de iniciación y formación deportiva	Número	0	14160	19910	SDR

Durante el periodo de gobierno se logró consolidar el programa de escuelas de iniciación y formación deportiva en las diferentes comunas y corregimientos de Santiago de Cali. Para el año 2015 se registró una cobertura acumulada del periodo de gobierno de 19.910 NNA beneficiados en diferentes disciplinas deportivas en territorios de inclusión TIOS, brindando así la oportunidad a los niños, niñas y adolescentes de Santiago de Cali de un espacio para el aprovechamiento del tiempo libre, convirtiéndose en un semillero de talentos deportivos.

Indicador Escenarios deportivos que prestan servicios al programa de jornada escolar extendida y complementaria

Cuadro 2 Indicador: Escenarios deportivos que prestan servicios al programa de jornada escolar extendida y complementaria

Indicador	Unidad de medida	Línea de base 2011	Meta 2012- 2015	Ejecución Acumulada al 2015	Responsable
Escenarios deportivos que prestan servicios al programa de jornada escolar extendida y complementaria	Número	0	10	1	SDR

El programa estaba articulado con la Secretaría de Educación y durante el periodo de gobierno sólo se solicitó un escenario por parte de la Secretaría de Educación para jornada complementaria debido a factores como el cambio de jornada académica entre otros ajenos a nuestra dependencia.

17.1.1.2.Programa: Fortalecimiento de Lazos Familiares

Indicador: Familias participantes en proyectos de recreación en parques recreativos

Cuadro 3 Indicador: Familias participantes en proyectos de recreación en parques recreativos

Indicador	Unidad de medida	Línea de base 2011	Meta 2012- 2015	Ejecución Acumulada al 2015	Responsable
Familias participantes en proyectos de recreación en parques recreativos	Número	0	46883	62238	SDR

Mediante proyecto de Viva el Parque se alcanzó una mayor cobertura de la programada en las Comunas TIOS, llevando actividades recreativas lúdicas a la población, utilizando parques de dichas Comunas

Indicador: Atención integral al adulto mayor con enfoque diferencial

Cuadro 4 Indicador: Atención integral al adulto mayor con enfoque diferencial

Indicador	Unidad de medida	Línea de base 2011	Meta 2012- 2015	Ejecución Acumulada al 2015	Responsable
Atención integral al adulto mayor con enfoque diferencial	Número	0	19645	23395	SDR

Proyecto Recreativo que utiliza parques comunitarios para realizar actividades físicas de recreación dirigida y aeróbicos, incluyendo personas de la tercera edad. Este proyecto alcanzo coberturas más altas de las esperadas, constituyéndose en bandera de la SDR en cuanto a programa de buen uso del espacio público y del tiempo libre, con criterio de inclusión.

17.1.2. Componente Entornos para la Vida

17.1.2.2.Programa Hábitat con Calidad

Indicador: Equipamientos comunitarios con mantenimiento

Cuadro 5 Indicador: Equipamientos comunitarios con mantenimiento

Indicador	Unidad de medida	Línea de base 2011	Meta 2012- 2015	Ejecución Acumulada al 2015	Responsable
Equipamientos comunitarios con mantenimiento	Número	25	132	216	Bienestar

Durante el periodo de gobierno, la secretaría de deporte y recreación realizó el mantenimiento de los equipamientos comunitarios en las diferentes comunas de la ciudad, logrando intervenir 216 durante este periodo de tiempo y permitiendo a los usuarios gozar de un espacio propicio para la realización de actividades lúdicas y recreativas en sus respectivas comunas.

17.2.Línea 2 Bienestar para todos

17.2.1.Componente: Cali Vital

17.2.1.1. Programa: Estilos de Vida Saludable

Indicador: Política pública en deporte y recreación formulada con participación de la ciudadanía

Cuadro 6 Indicador: Política pública en deporte y recreación formulada con participación de la ciudadanía

Indicador	Unidad de medida	Línea de base 2011	Meta 2012- 2015	Ejecución Acumulada al 2015	Responsable
Política pública en deporte y recreación formulada con participación de la ciudadanía	Número	0	1	1	SDR

Meta cumplida con la formulación de Plan Decenal

Indicador: Niños y jóvenes beneficiados con programas de iniciación y formación deportivas en comunas

Cuadro 7 Indicador: Niños y jóvenes beneficiados con programas de iniciación y formación deportivas en comunas

Indicador	Unidad de medida	Línea de base 2011	Meta 2012- 2015	Ejecución Acumulada al 2015	Responsable
Niños y jóvenes beneficiados con programas de iniciación y formación deportivas en comunas	Número	nd	56,740	85,874	SDR

Mediante el proyecto de Iniciación y Formación Deportiva se alcanzaron coberturas en solo el 2015 de más de 30.000 niños y niñas en 23 disciplinas, distribuidos en Comunas, como parte de la estrategia de ofrecer alternativas para buen uso del tiempo libre de niños y niñas escolarizados, en las contra jornada escolar.

Indicador: Deportistas beneficiados en eventos y actividades deportivas

Cuadro 8 Indicador: Deportistas beneficiados en eventos y actividades deportivas

Indicador	Unidad de medida	Línea de base 2011	Meta 2012- 2015	Ejecución Acumulada al 2015	Responsable
Deportistas beneficiados en eventos y actividades deportivas	Número	27,000	183,000	205,746	SDR

Con el proyecto de Apoyo a eventos de Ligas Clubes y Deportistas se alcanzó una cobertura mayor a la programada, teniendo en cuenta a los deportistas de Santiago de Cali, fomentando el fogeo, competencia y preparación de los mismos. Adicionalmente se dio apoyo para traslado de deportistas a sitios de entreno mediante el uso de tarjeta MIO.

Indicador: Niños y jóvenes beneficiados con programas de iniciación y formación deportivas en Corregimientos.

Cuadro 9 Indicador: Niños y jóvenes beneficiados con programas de iniciación y formación deportivas en Corregimientos.

Indicador	Unidad de medida	Línea de base 2011	Meta 2012- 2015	Ejecución Acumulada al 2015	Responsable
Niños y jóvenes beneficiados con programas de iniciación y formación deportivas en Corregimientos	Número	nd	4,000	3,100	SDR

El programa cumplió con la cobertura esperada en un 78%, debido a que Inicialmente (durante 2012 y 2013) el proyecto no tenía un BP propio y estaba incluido en la ficha 5042990 “Programa de Iniciación y formación deportiva”. Por lo cual la población beneficiada en corregimientos durante estos dos años 2012- 2013, fue contabilizada en este último programa.

Indicador: Líderes, entrenadores, autoridades y dirigentes deportivos beneficiados con capacitaciones

Cuadro 10 Indicador: Líderes, entrenadores, autoridades y dirigentes deportivos beneficiados con capacitaciones

Indicador	Unidad de medida	Línea de base 2011	Meta 2012- 2015	Ejecución Acumulada al 2015	Responsable
Líderes, entrenadores, autoridades y dirigentes deportivos beneficiados con capacitaciones	Número	nd	1,000	1,690	SDR

Buscando la preparación continua de líderes del deporte, deportistas y dirigentes deportivos se desarrollaron proyectos de capacitación dirigida en temas específicos de deporte y recreación, incluyendo parte jurídica, se alcanzó una cobertura mayor a la esperada.

Indicador: Juegos deportivos realizados anualmente

Cuadro 11 Indicador: Juegos deportivos realizados anualmente

Indicador	Unidad de medida	Línea de base 2011	Meta 2012- 2015	Ejecución Acumulada al 2015	Responsable
Juegos deportivos realizados anualmente	Número	nd	24	52	SDR

Con proyectos dirigidos a la población tradicionalmente excluida, se superó la meta programada mediante la realización de eventos deportivos recreativos con criterios de inclusión social y abiertos a comunidades que antes no tenían opción de participación específica.

Indicador: Participantes de programas realizados en 15 parques recreativos del municipio

Cuadro 12 Indicador: Participantes de programas realizados en 15 parques recreativos del municipio

Indicador	Unidad de medida	Línea de base 2011	Meta 2012- 2015	Ejecución Acumulada al 2015	Responsable
Participantes de programas realizados en 15 parques recreativos del municipio	Número	0	600,000	43,000	SDR

Solo se cumplió en un 7% con la cobertura esperada durante el periodo de gobierno. No hubo los recursos suficientes para cumplir la cobertura.

Indicador: Beneficiarios de la Ciclovía

Cuadro 13 Indicador: Beneficiarios de la Ciclovía

Indicador	Unidad de medida	Línea de base 2011	Meta 2012- 2015	Ejecución Acumulada al 2015	Responsable
Beneficiarios de la ciclovía	Número	100,000	200,000	900,000	SDR

Mediante el proyecto de Ciclovías Comunitarias se generó una oferta permanente de recreación con uso del espacio público de vías, durante 42 domingos cada año, complementada con actividades recreativas dirigidas.

Se ampliaron los servicios como: sombrillas, brazos mecánicos, aspersores, vallas y señalizaciones de seguridad, carpas móviles de atención médica, préstamo de bicicletas, puntos de hidratación. Además actividades como: gimnasia dirigida por profesionales en actividad física, exhibición de deportes extremos, expresiones comunitarias y se fortaleció la imagen institucional de la Alcaldía, se aumentó la cobertura pasando de 20 a 25 km, incluyendo la ciclovía de la Avenida Ciudad de Cali.

Indicador: Eventos deportivos y recreativos en diferentes disciplinas dirigido a población joven y adulta en las comunas 2,4,5,8,9,10,11,12,17 y 19

Cuadro 14 Indicador: Eventos deportivos y recreativos en diferentes disciplinas dirigido a población joven y adulta en las comunas 2,4,5,8,9,10,11,12,17 y 19

Indicador	Unidad de medida	Línea de base 2011	Meta 2012- 2015	Ejecución Acumulada al 2015	Responsable
Eventos deportivos y recreativos en diferentes disciplinas dirigido a población joven y adulta en las comunas 2, 4, 5, 8, 9, 10, 11, 12, 17 y 19 .	Número	0	23	24	SDR

Esta Meta se alcanzó mediante ejecución de proyectos comunitarios de deporte y recreación en las Comunas mencionadas, principalmente con apropiación de recursos de SGP. Los beneficiarios corresponden a población joven y adulta de esas Comunas, fomentando así la práctica de actividades deportivas recreativas.

Indicador: Eventos deportivos y recreativos con disciplinas deportivas que involucre a niños y jóvenes con enfoque de prevención de sustancias psicoactivas, la violencia familiar y el ejercicio no responsable de la sexualidad en los corregimientos

Cuadro 15: Indicador: Eventos deportivos y recreativos con disciplinas deportivas que involucre a niños y jóvenes con enfoque de prevención de sustancias psicoactivas, la violencia familiar y el ejercicio no responsable de la sexualidad en los corregimientos

Indicador	Unidad de medida	Línea de base 2011	Meta 2012- 2015	Ejecución Acumulada al 2015	Responsable
Eventos deportivos y recreativos con disciplinas deportivas que involucre a niños y jóvenes con enfoque de prevención de sustancias psicoactivas, la violencia familiar y el ejercicio no responsable de la sexualidad en los corregimientos	Número	0	8	8	SDR

Se ejecutaron 8 eventos en el periodo de gobierno con énfasis en prevención del uso de sustancias psicoactivas, violencia intrafamiliar y ejercicio no responsable de la sexualidad, dirigido a población de niños y jóvenes de Corregimientos.

17.2.2. Componente: Un territorio que avanza hacia el desarrollo social

17.2.2.1. Programa: Atención Integral a la Primera Infancia

Indicador: Actividades recreativas para estimulación adecuada dirigido a madres comunitarias

Cuadro 16 Indicador: Actividades recreativas para estimulación adecuada dirigido a madres comunitarias

Indicador	Unidad de medida	Línea de base 2011	Meta 2012- 2015	Ejecución Acumulada al 2015	Responsable
Actividades recreativas para estimulación adecuada dirigido a madres comunitarias	Número	0	8	2	SDR

Durante el periodo de gobierno se cumplió con el 25% de los eventos programados.

Inicialmente el proyecto no tenía un BP propio y estaba incluido en la ficha 5043653 “Recrear mediante 10 Eventos con criterio de inclusión social en Santiago de Cali”, por lo cual no pudo ser contabilizada la totalidad de la población beneficiada con los eventos realizados”.

Indicador: Espacios deportivos y recreativos dotados y con oportunidades para el juego, para la primera infancia en comunas y corregimientos.

Cuadro 17 Indicador: Espacios deportivos y recreativos dotados y con oportunidades para el juego, para la primera infancia en comunas y corregimientos

Indicador	Unidad de medida	Línea de base 2011	Meta 2012- 2015	Ejecución Acumulada al 2015	Responsable
Espacios deportivos y recreativos dotados y con oportunidades para el juego, para la primera infancia en comunas y corregimientos	Número	0	37	18	SDR

La Secretaría de Deporte y Recreación ha realizado inversiones para la Adecuación de espacios para la Primera Infancia por un valor de más de \$1,000,000,000 en el cuatrienio.

Actualmente se encuentra trabajando en el diseño de los espacios de primera infancia acorde con los lineamientos del Conpes 181 de 2015 en compañía de la Secretaría de Educación y la Gerencia de primera infancia en la Alcaldía de Santiago de Cali. La meta no logró cumplirse a cabalidad debido a falta de lineamientos específicos desde la parte técnica para la construcción de estos escenarios en los primeros años del periodo de gobierno, no obstante en el último año se activó la inversión y construcción de los mismos y se dejaron priorizados 12 nuevos escenarios para la primera infancia para el año 2016.

Indicador: Niños y niñas beneficiados por las actividades recreativas para la estimulación temprana

Cuadro 18 Indicador: Niños y niñas beneficiados por las actividades recreativas para la estimulación temprana

Indicador	Unidad de medida	Línea de base 2011	Meta 2012- 2015	Ejecución Acumulada al 2015	Responsable
Niños y niñas beneficiados por las actividades recreativas para la estimulación temprana	Número	0	7,000	11,000	SDR

Mediante el proyecto de estimulación temprana en niños y niñas, se alcanzó la cobertura programada, dotando de herramientas prácticas para el desarrollo psicomotor de niños y niñas.

17.2.2.2. Promoción, prevención y atención a Infancia, adolescencia, juventud

Indicador: Niños, Niñas, (NN) que participan en programas de uso del tiempo libre (vacaciones Recreativas)

Cuadro 19 Indicador: Niños, Niñas, (NN) que participan en programas de uso del tiempo libre (vacaciones Recreativas)

Indicador	Unidad de medida	Línea de base 2011	Meta 2012- 2015	Ejecución Acumulada al 2015	Responsable
Niños, Niñas, (NN) que participan en programas de uso del tiempo libre (vacaciones recreativas)	Número	20,000	80,000	25,000	SDR

Durante el periodo de gobierno se cumplió con la cobertura en un 31% en el programa de vacaciones recreativas, por recortes presupuestales no se pudo dar continuidad al programa durante todo el periodo de gobierno.

Indicador: Adolescentes y Jóvenes (AJ) que participan en programas de uso del tiempo libre (juegos deportivos, recreativos, intercolegiados, universitarios y municipales).

Cuadro 20 Indicador: Adolescentes y Jóvenes (AJ) que participan en programas de uso del tiempo libre (juegos deportivos, recreativos, intercolegiados, universitarios y municipales).

Indicador	Unidad de medida	Línea de base 2011	Meta 2012- 2015	Ejecución Acumulada al 2015	Responsable
Adolescentes y Jóvenes (AJ) que participan en programas de uso del tiempo libre (juegos deportivos recreativos, intercolegiados, universitarios y municipales)	Número	20,000	60,000	59,744	SDR

Con la ejecución de los Juegos Municipales, Juegos Intercolegiados y Juegos de Comunas se logró cumplir con esta Meta, superando lo inicialmente programado y llevando a las comunidades oferta de deportes y recreación.

17.2.3. Componente: Cali, un territorio que avanza hacia el desarrollo social

17.2.3.1. Programa: No violencia Contra la Mujer

Indicador: Atención integral a Mujeres víctimas de violencia basada en género, familiar y sexual

Cuadro 21 Indicador: Atención integral a Mujeres víctimas de violencia basada en género, familiar y sexual

Indicador	Unidad de medida	Línea de base 2011	Meta 2012- 2015	Ejecución Acumulada al 2015	Responsable
Atención integral a Mujeres víctimas de violencia basada en género, familiar y sexual	Número	475	2,000	10,742	Bienestar

Se ejecutó proyecto de recreación dirigido a mujeres de Santiago de Cali, con énfasis en prevención de violencia de género, familiar y sexual, llegando a cubrir a más de 5000 mujeres por año

17.2.3.2. Programa: Diversidad Étnica y Racial

Indicador: Niños y niñas de primera infancia, infancia, adolescentes y jóvenes indígenas participan en la recuperación y preservación de juegos tradicionales con atención integral.

Cuadro 22 Indicador: Niños y niñas de primera infancia, infancia, adolescentes y jóvenes indígenas participan en la recuperación y preservación de juegos tradicionales con atención integral.

Indicador	Unidad de medida	Línea de base 2011	Meta 2012- 2015	Ejecución Acumulada al 2015	Responsable
Niños y niñas de primera infancia, infancia, adolescentes y jóvenes indígenas participan en la recuperación y preservación de juegos tradicionales con atención integral	Número	156	7,500	8,500	SDR

Mediante el proyecto de Juegos para Comunidades Indígenas, se superó la cobertura programada, motivando la conservación de juegos tradicionales de estas comunidades.

17.2.3.3.Programa: Vejez con dignidad

Indicador: Adulto mayor que participa en actividades deportivas y recreativas de comunas y corregimientos

Cuadro 23 Indicador: Adulto mayor que participa en actividades deportivas y recreativas de comunas y corregimientos

Indicador	Unidad de medida	Línea de base 2011	Meta 2012- 2015	Ejecución Acumulada al 2015	Responsable
Adulto mayor que participa en actividades deportivas y recreativas de comunas y corregimientos	Número	0	5	19	SDR

Con los Juegos para la Tercera Edad y los programados con recursos de Sistema General de Participación, se logró superar la Meta programada, mediante actividades deportivas recreativas específicas para este grupo etareo.

17.2.3.4.1 Programa: Equiparación de oportunidades para la población con discapacidad

Indicador: Niños, niñas, adolescentes y jóvenes con discapacidad vinculados en juegos deportivos para personas con discapacidad.

Cuadro 24 Indicador: Niños, niñas, adolescentes y jóvenes con discapacidad vinculados en juegos deportivos para personas con discapacidad.

Indicador	Unidad de medida	Línea de base 2011	Meta 2012- 2015	Ejecución Acumulada al 2015	Responsable
Niños, niñas, adolescentes y jóvenes con discapacidad vinculados en juegos deportivos para personas con discapacidad	Número	150	2,800	3,320	SDR

Con la ejecución anual del proyecto Juegos Deportivos para personas con discapacidad y los programados por Sistema General de Participación, se ofreció una alternativa de participación a las diferentes discapacidades en actividades deportivas recreativas, superando la meta programada

17.2.4.Componente. Atención a Víctimas del Conflicto Armado Interno, Derechos Humanos y reintegración de desmovilizados.

17.2.4.1.Programa: Restablecimiento a las víctimas del conflicto armado

Indicador: Implementar en las escuelas de formación deportiva procesos de identificación y promoción de talentos deportivos para menores víctimas del conflicto armado interno.

Cuadro 25 Indicador: Implementar en las escuelas de formación deportiva procesos de identificación y promoción de talentos deportivos para menores víctimas del conflicto armado interno.

Indicador	Unidad de medida	Línea de base 2011	Meta 2012- 2015	Ejecución Acumulada al 2015	Responsable
Implementar en las escuelas de formación deportiva procesos de identificación y promoción de talentos deportivos para menores víctimas del conflicto armado interno	Número	nd	4	4	SDR

Se logró vincular a 1090 niños y niñas víctimas del conflicto armado al proyecto de Iniciación y Formación Deportiva

17.3 Línea 4 Un Entorno Amable para Todos

17.3.1.Componente: Espacio público y equipamientos colectivos de calidad para todos

17.3.1.1. Programa: Equipamientos para todos

Indicador: Escenarios deportivos mantenidos, mejorados y adecuados

Cuadro 26 Indicador: Escenarios deportivos mantenidos, mejorados y adecuados

Indicador	Unidad de medida	Línea de base 2011	Meta 2012- 2015	Ejecución Acumulada al 2015	Responsable
Escenarios deportivos mantenidos, mejorados y adecuados	Número	0	600	524	SDR

Con el fin de mejorar y adecuar los espacios para la práctica del deporte y la recreación, la secretaria durante el periodo de gobierno logró intervenir más de 500 escenarios en las diferentes comunas de Santiago de Cali. No obstante la meta presupuestada fue bastante ambiciosa, lográndose cumplir con el 87% de los 600 escenarios proyectados a intervenir. En

algunas comunas faltaron recursos ya que el plan de desarrollo municipal restringe las inversiones al 10% del presupuesto para obras por cada comuna.

Como valor agregado mediante el proyecto de minga al parque se ha generado una cultura de empoderamiento y sentido de pertenencia de los escenarios barriales por parte de la comunidad, haciendo posible la recuperación social de los sectores intervenidos.

La Secretaría dentro de su misión tiene el mantenimiento de los Escenarios Deportivos de Alto Rendimiento ubicados en las 4 Unidades Deportivas:

- Conservación y mantenimiento de las gramillas de los estadios Pascual Guerrero y Pedro Grajales.
- Zonas verdes y áreas periféricas de las unidades deportivas.
- Mantenimiento de los equipos de las piscinas de las 21 unidades Recreativas de la Secretaría de Deporte.
- Suministro de los químicos para su sostenibilidad.
- Suministro de materiales eléctricos, hidráulicos, ferretería y materiales de construcción para tener en óptimas y adecuadas condiciones las unidades deportivas.
- Mantenimiento de las áreas administrativas de las mismas.
- Pago de los servicios públicos de los escenarios deportivos de alto rendimiento así como todos los escenarios comunitarios de la ciudad, garantizando el disfrute de los escenarios de los deportistas y espectadores.

Indicador: Escenario deportivo de nuevas tendencias construido

Cuadro 27 Indicador: Escenario deportivo de nuevas tendencias construido

Indicador	Unidad de medida	Línea de base 2011	Meta 2012- 2015	Ejecución Acumulada al 2015	Responsable
Escenario deportivo de nuevas tendencias construido	Número	0	1	4	SDR

Contribuyendo con el desarrollo de las nuevas tendencias deportivas en nuestra ciudad, se construyeron y adecuaron escenarios como el Skatepark en la unidad deportiva Alberto Galindo, escenario de Parkour y otro Skatepark en el barrio ciudad córdoba.

Indicador: Centro de alto rendimiento terminado

Cuadro 28 Indicador: Centro de alto rendimiento terminado

Indicador	Unidad de medida	Línea de base 2011	Meta 2012- 2015	Ejecución Acumulada al 2015	Responsable
Centro de alto rendimiento terminado	Número	0	1	0	SDR

Este es un proyecto que se realiza de manera intersectorial con Indervalle y la escuela nacional del deporte. Indervalle, proporciona los deportistas, la escuela la parte académica y la Secretaria de Deporte y Recreación, los escenarios deportivos, sin embargo es algo que aún no ha podido concretarse, este quedo incluido dentro del POT, lo que permite mayor tiempo para el cumplimiento de la meta.

Indicador: Escenarios deportivos construidos y reestructurados para World Games

Cuadro 29 Indicador: Escenarios deportivos construidos y reestructurados para World Games

Indicador	Unidad de medida	Línea de base 2011	Meta 2012- 2015	Ejecución Acumulada al 2015	Responsable
Escenarios deportivos construidos y reestructurados para World Games	Número	0	-	14	SDR

Para la realización de este evento sin precedentes se construyeron 5 escenarios completamente nuevos: Coliseo de Hockey en línea, coliseo mundialista, diamante de softbol, escenario de balón mano playa y la piscina de kayak polo. Además se remodelaron 11, entre ellos las piscinas Hernando Botero, coliseo de tejo, coliseo el pueblo, coliseo de bolo y billar, Patinodromo mundialista, muro de escalada, coliseo mariano ramos, lográndose una inversión por encima de los 40.000.000.000.

17.4. Línea 5 Proyección global para todos

17.4.1. Componente: Cali vitrina al mundo

17.4.1.1. Programa: Capital Deportiva

Indicador: Eventos deportivos internacionales realizados

Cuadro 30 Indicador: Eventos deportivos internacionales realizados

Indicador	Unidad de medida	Línea de base 2011	Meta 2012- 2015	Ejecución Acumulada al 2015	Responsable
Juegos Mundiales 2013 realizados	Número	0	-	1	SDR

Se realizó una campaña de promoción y divulgación, dirigida a toda la población de Santiago de Cali, con el fin de darlos a conocer, además de las diferentes disciplinas y los países participantes, generando así una cultura de empoderamiento y recuperación de valores cívicos que fue reconocida tanto por deportistas como por turistas colombianos y extranjeros.

Se tuvieron más de 15.000 visitantes, 450.000 espectadores, 4.000 empleos generados. Se contó con la participación de 109 países y 4.000 deportistas, permitiéndole a Cali convertirse nuevamente en el escenario propicio para eventos de talla mundial en Colombia.

Indicador: Eventos deportivos internacionales realizados

Cuadro 31 Indicador: Eventos deportivos internacionales realizados

Indicador	Unidad de medida	Línea de base 2011	Meta 2012- 2015	Ejecución Acumulada al 2015	Responsable
Eventos deportivos internacionales realizados	Número	1	2	17	SDR

Con base en los recursos destinados para fomentar la imagen de Santiago de Cali como ciudad capacitada para realizar eventos deportivos de categoría internacional, se logró superar ampliamente la Meta programada, afianzando así la denominación de Cali capital deportiva de América.

Lo anterior permitió que organizaciones deportivas internacionales depositaran su confianza en nuestra ciudad y de esta forma nos eligieran para ser sedes del Campeonato Mundial de Atletismo de Menores IAAF, Copa Mundo de Ciclismo de Pista, Mundial de Patinaje Artístico, Mundial de Rugby Subacuático, Campeonato Suramericano de Voleibol Masculino mayores, Suramericano Femenino de Fútbol de Salón, Campeonato Panamericano de Ajedrez y Open World de Boccia, entre otros.

Indicador: Campeonato Mundial de Ciclismo en Pista realizado

Cuadro 32 Indicador: Campeonato Mundial de Ciclismo en Pista realizado

Indicador	Unidad de medida	Línea de base 2011	Meta 2012- 2015	Ejecución Acumulada al 2015	Responsable
Campeonato Mundial de Ciclismo en Pista realizado	Número	0	-	1	SDR

Siguiendo la política de fomentar a Santiago de Cali como sede de eventos internacionales, se realizó este Campeonato que convocó a pedalistas de diferentes países, incluido Colombia, como escenario de participación para deportistas nacionales e internacionales.

Indicador: Fondo Municipal de fomento y desarrollo del deporte municipal

Cuadro 33 Indicador: Fondo Municipal de fomento y desarrollo del deporte municipal

Indicador	Unidad de medida	Línea de base 2011	Meta 2012- 2015	Ejecución Acumulada al 2015	Responsable
Fondo Municipal de fomento y desarrollo del deporte municipal	Número	0	1	0	SDR

Por razones de tipo jurídico el proyecto no se pudo desarrollar durante este periodo de gobierno.

18. EMCALI

18.1. Línea 34 CaliDA: Un Entorno Amable para Todos

18.1.1 Componente 34.6: Servicios Públicos

18.1.1.1 Programa 3406003: Energía Duradera

Indicador 34060030001: Nivel de pérdidas en energía eléctrica

Meta del Proyecto: En el período 2012-2015 se reduce del 13.5% al 10% el Nivel de pérdidas en energía eléctrica.

Ejecución: Este indicador presenta una ejecución del 97.3%. Si bien es cierto no se alcanzó el nivel de 10%, la cifra obtenida para el último periodo fue de 10.32%. Logrando una reducción de 4.39% desde diciembre de 2011 cuyo valor era de 14.71%. La efectiva gestión, consistió en redireccionar las actividades de recuperación de pérdidas bajo la modalidad de circuitos con las más altas pérdidas, lo que permitió mayor certeza en la recuperación. Al comienzo del 2012, no se contaba con medición de los circuitos lo que no permitía emplear esta táctica, situación que se corrigió en el periodo evaluado. Queda pendiente el sostenimiento del indicador para que no se desmejore, mientras se adelanta la nueva licitación del contratista de normalización, para posteriormente llevarlo a niveles entre el 8% y 9%, los cuales son permitidos recuperar vía Tarifa. También es de resaltar que los recursos empleados fueron recursos propios, ya que la CREG hizo presentar un Plan de Reducción de Pérdidas de Energía a todas las empresas del sector, este Plan se cobraría vía Tarifa (CPROG), pero dicha Comisión de Regulación, congeló la aprobación de estos Planes a nivel país. La inversión en el cuatrienio 2012-2015 para este indicador, rondó los 45.000 Millones. Los recursos estimados a emplear en este indicador no necesariamente fueron los aprobados, en un principio por el Comité de Acreedores (Cuando EMCALI se encontraba intervenida) y posteriormente por la Junta Directiva de EMCALI.

Indicador 34060030002: Viviendas con servicio de energía eléctrica autorizada

Meta del Proyecto: En el período 2012-2015 se aumenta al 95.4% las Viviendas con servicio de energía eléctrica autorizada.

Ejecución: Este indicador relaciona las viviendas con servicio de energía con las viviendas que se cree existen (proyección de viviendas), buscando la universalización del acceso al servicio. El cálculo de la meta que se pactó, se realizó con la Proyección de Viviendas de la Unidad de Planeación Minero Energética UPME, de su Plan Indicativo de Expansión del Sistema Eléctrico Nacional. La Meta pactada bajo esta metodología fue de 95.4% al final del 2015, alcanzando el 95.67%, lo que representa un cumplimiento satisfactorio de la misma, ya

que aumentó 6.27% desde diciembre de 2011 que se encontraba en 89.4%. Para este indicador se adelantaron obras y actividades tales como: La Construcción y Puesta en Funcionamiento de la Subestación Alférez, que no solo estabiliza el sistema, sino que dará servicio a aproximadamente 64.000 nuevos usuarios (más de 200.000 habitantes), se construyeron nuevos circuitos a 13,2 Kv, Se adquirieron seccionadores y reconectores para el sistema, se readecuaron redes subterráneas, adquisición de Transformadores, Compra de Activos a terceros y se obtuvieron recursos del Ministerio de Minas y Energía para la Normalización del Servicio en los asentamientos subnormales (Recursos PRONE). La inversión en el cuatrienio 2012-2015 para este indicador, superó los 85.000 Millones. Al igual que en el Indicador de Pérdidas, los recursos estimados a emplear en este indicador no necesariamente fueron los aprobados, en un principio por el Comité de Acreedores (Cuando EMCALI se encontraba intervenida) y posteriormente por la Junta Directiva de EMCALI. Algunos de ellos fueron recortados, debido a la coyuntura de la Compra de Energía, cuyos precios se dispararon por el fenómeno del niño; el no honrar este gasto a los agentes generadores se convierte regulatoriamente en causal de intervención por parte de la Superintendencia de Servicios Públicos Domiciliarios.

19. METROCALI

19.1. Línea 2. CaliDA: Bienestar para Todos:

19.1.1. Componente 2.3: Cali, un Territorio que Avanza hacia el Desarrollo Social.

19.1.1.1. Programa 2.3.7: Equiparación de Oportunidades para la Población con Discapacidad.

Indicador: Vehículos del Sistema Integrado de Transporte Masivo MIO adecuado para el uso de personas con discapacidad.

Indicador: Vehículos del Sistema Integrado de Transporte Masivo MIO, adecuado para el uso de personas con discapacidad en óptimas condiciones de operatividad, que cumplen los estándares de calidad (certificación ISO y normas técnicas).

Indicador: Adquisición de nuevos vehículos del Sistema Integrado de Transporte Masivo MIO adecuados para el uso de personas con discapacidad.

Cuadro 19. 1: Información de Flota del SITM MIO

Meta (Descripción)	Indicador (Descripción)	Línea Base	Meta 2015	Resultado	% de cumplimiento
En el periodo 2012-2015 el 62.9% de Vehículos del Sistema Integrado de Transporte Masivo MIO está adecuado para el uso de personas con discapacidad	Vehículos del Sistema Integrado de Transporte Masivo MIO adecuado para el uso de personas con discapacidad	36%	63%	60%	95%
En el periodo 2012-2015 el 62.9% de Vehículos del Sistema Integrado de Transporte Masivo MIO está adecuado para el uso de personas con discapacidad	Vehículos del Sistema Integrado de Transporte Masivo MIO adecuado para el uso de personas con discapacidad en óptimas condiciones de operatividad, que cumplen los estándares de calidad (certificación ISO y normas técnicas)	N/D	63%	60%	95%
En el periodo 2012-2015 el 100% de vehículos adquiridos del Sistema Integrado de Transporte Masivo MIO están adecuados para el uso de personas con discapacidad	Adquisición de nuevos vehículos del Sistema Integrado de Transporte Masivo MIO adecuados para el uso de personas con discapacidad	0	100%	100%	100%

Descripción del resultado y acciones realizadas:

Datos de flota accesible SITM MIO. Diciembre 30 / 2015

Tipo	Flota vinculada	Flota Operativa (Referencia)	Flota Reserva	Accesible vinculado 2015	Accesible vinculado 2014
Articulado	199	190	9	199	199
Padrón	523	508	15	288	288
Complementario	192	185	7	63	51
Total	914	883	31	550	538

Datos de flota de referencia del SITM MIO. Diciembre 30 / 2015

Tipo	Requerido	Flota Operativa (Referencia)	Por vincular
Articulado	190	190	0
Padrón	535	508	27
Complementario	186	185	1
Total	911	883	28

Datos de flota de reserva del SITM MIO. Diciembre 30 / 2015

Tipo	Convenida	Flota reserva vinculada	Pendiente convenida
Articulado	7	9	1
Padrón	18	15	7
Complementario	8	7	2
Total	33	31	10

Nota: la flota pendiente corresponde a: UNIMETRO: un (1) articulado, tres (3) padrones y dos (2) complementarios; ETM: cuatro (4) padrones; aunque los demás concesionarios han vinculado mas no significa que exonere a la convenida con cada uno.

En total el SITM frente a los 911 vehículos requeridos, se tiene 550 accesibles y en óptimas condiciones de operatividad logrando un 60%.

El valor aproximado de compra de un vehículo complementario es de \$330 millones de pesos.

Durante la vigencia del 2015, se vincularon al Sistema, doce (12) vehículos complementarios, la vinculación depende de cada concesionario de transporte. (Blanco y Negro, GIT Masivo, ETM y UNIMENTRO).

Indicador: Infraestructura del Sistema Integrado de Transporte Masivo MIO adecuado para el uso de personas con discapacidad.

Cuadro 19. 2: % Infraestructura del Sistema Integrado de Transporte Masivo MIO adecuado para el uso de personas con discapacidad.

Meta de la actividad (Descripción)	Indicador (Descripción)	Línea de base	Meta 2015	Resultado	% de cumplimiento
Infraestructura del Sistema Integrado de Transporte Masivo MIO adecuado para el uso de personas con discapacidad.	Infraestructura del SITM- MIO adecuado para el uso de personas con discapacidad.	36%	100%	100%	100%

Toda la infraestructura que Metro Cali S.A. ha ejecutado en la implementación del SITM MIO, es adecuada para el uso de personas con discapacidad, dando cumplimiento a la normatividad legal vigente. Entre los elementos que se destacan están rampas de acceso a estaciones y terminales, losetas táctiles.

Indicador: Personal operativo de Metro Cali capacitado en atención al cliente, sensibilización y toma de conciencia, enfocados en atención a población vulnerable (personas con discapacidad, adultos mayores, mujeres gestantes, etc.).

Cuadro 19. 3: % Personal operativo de SITM MIO capacitado

Meta de la actividad (Descripción)	Indicador (Descripción)	Línea de base	Meta 2015	Resultado	% de cumplimiento
En el período 2012-2015 el 100% del Personal operativo del SITM MIO está capacitado en atención al cliente, sensibilización y toma de conciencia, enfocados en atención a población vulnerable (personas con discapacidad, adultos mayores, mujeres gestantes, etc.)	% Personal operativo de SITM MIO capacitado en atención al cliente, sensibilización y toma de conciencia, enfocados en atención a población vulnerable	N/D	100%	94%	94%

Descripción del resultado y acciones realizadas:

Para la vigencia del 2015 con el apoyo de instituciones como el SENA y con el personal profesional de Metro Cali S.A., se logró desarrollar actividades de capacitación, socialización, divulgación, talleres, logrando capacitar con corte 30 de diciembre del presente año a 2.349 colaboradores del Sistema MIO, de cara a los usuarios entre los cuales se encuentran: operadores, taquilleras, agentes del CICAC y del Contact Center, guardas, operadores de servicio al cliente y facilitadores, inspectores de vía y personal del centro de control.

Para el 2015 se tiene un total de 2.493 colaboradores del Sistema MIO, para un 94% de cumplimiento.

Los temas que se trataron fueron:

- Manual de Atención al Ciudadano para el SITM MIO.
- Capacitaciones en atención a población vulnerable.
- Manual de convivencia MIO.
- Servicio al cliente desde un enfoque humanístico.

19.1.2. Componente 2.5: Seguridad y Convivencia Ciudadana

19.1.2.1. Programa 2.5.5: Ciudadanía Activa y Responsable

Indicador: Plan de Seguridad en el interior del Sistema de Transporte Masivo de Occidente – MIO

Cuadro 19. 4: % Plan de Seguridad en el interior del Sistema de Transporte Masivo de Occidente –MIO

Meta (Descripción)	Indicador (Descripción)	Línea Base	Meta 2015	Resultado	% de cumplimiento
A diciembre de 2013 se ha establecido un plan de seguridad en el interior del Sistema de Transporte Masivo de Occidente -MIO	Plan de Seguridad en el interior del Sistema de Transporte Masivo de Occidente -MIO	0	1	1	100%

Descripción del resultado y acciones realizadas:

Para dar cumplimiento a este indicador Metro Cali S.A. suscribió durante la vigencia del 2015 el contrato que a continuación se describe:

Número del Contrato	917.103.1.02.2015
Estado del Contrato	Celebrado
Objeto del Contrato	Aunar esfuerzos institucionales económicos y/o logísticos entre METRO CALI S.A. y la POLICÍA METROPOLITANA DE SANTIAGO DE CALI, con el fin de garantizar la seguridad y convivencia en armonía de los beneficiarios del Sistema MIO, contribuyendo con las funciones encaminadas al buen uso y cuidado de los bienes y servicios públicos, en la prevención de malas conductas, infundir respeto y sentido de pertenencia por los recursos e infraestructura del Sistema MIO, y demás elementos de civismo y legalidad establecidos en el Manual de Convivencia regulado por el Decreto No. 411.0.20.0784 del 09 de diciembre de 2013.
Cuantía del Contrato	\$900,000,000 Peso Colombiano
Contratista	POLICIA METROPOLITANA DE SANTIAGO DE CALI
Fecha de Inicio de Ejecución del Contrato	12 de junio de 2015
Plazo de Ejecución del Contrato	198 as

19.2.Línea 4 CaliDa: Un Entorno Amable para Todos.

19.2.1. Componente 4.1: Cali en Armonía con el Ambiente

Indicador: Reducción de toneladas de emisiones de CO₂ con el SITM MIO.

Cuadro 19. 5: Reducción emisiones de CO₂ (Toneladas)

Meta de la actividad (Descripción)	Indicador (Descripción)	Línea de base	Meta 2015	Resultado	% de cumplimiento
A diciembre de 2015 se alcanzan 1.082.720 toneladas de reducción de emisiones de CO ₂ con el SITM – MIO	Reducción emisiones de CO ₂ (Toneladas)	402.720	1.082.720	735.959	68%

Línea de base	Resultado 2012	Resultado 2013	Resultado 2014	Resultado 2015
402.720	100.000	100.000	70.416	64.443
Acumulado	502.720	602.720	673.136	737.579

Descripción del resultado y acciones realizadas:

La reducción de emisiones de CO₂ en toneladas logradas durante los años 2014 y 2015 fueron 70.416 Ton y 64.443 Ton respectivamente. El total de emisiones reducidas desde el año 2012 hasta el año 2015 fue de 737.579 Ton de CO₂, cumpliendo con el 68% de la meta proyectada.

La meta se estableció con valores de proyección de usuarios considerablemente elevados a los que se dieron en la realidad, lo que afectó el porcentaje de cumplimiento de la meta, teniendo en cuenta que el cálculo de las emisiones de CO₂ se encuentra ligado al número de pasajeros y consumo de combustible.

El STIM-MIO no contó con la cantidad de usuarios proyectados debido a algunas variables externas como la existencia de transporte colectivo, considerando que la desintegración y desvinculación total estaba proyectada para este periodo, pero no se cumplió esta condición y aún existen rutas del transporte colectivo que desplaza los usuarios del MIO hacia este medio de transporte, al igual que otros modos alternativos no autorizados como los carros piratas, moto-ratones, etc.; además que la prestación del servicio del SITM-MIO en cuanto a rutas y frecuencias ha sido implementado parcialmente por las razones expuestas anteriormente.

Por otro lado, el consumo de combustible no ha sido eficiente debido a las velocidades que se presentan en la flota del SITM-MIO, lo cual depende de la infraestructura vial y la regulación del tráfico.

Cabe aclarar, que los cálculos de las emisiones de CO₂ y la reducción de las mismas fueron realizados a través de la aplicación de la metodología planteada en el proyecto MDL (Mecanismo de Desarrollo Limpio), proyecto Mio-Cali (Project Design Document).

19.2.2. Componente 4.4: Espacio Público y Equipamientos Colectivos de Calidad para Todos

19.2.2.1. Programa 4.4.1: Generación, Adecuación y Apropiación del Espacio público

Indicador: Espacio público accesible generado y recuperado con la infraestructura del SITM-MIO.

Indicador: Construcción y mantenimiento red de andenes priorizada

Cuadro 19.6: Espacio Público accesible generado y recuperado con la infraestructura del SITM-MIO

Meta (Descripción)	Indicador (Descripción)	Línea Base	Meta 2012-2015	Resultado	% de cumplimiento
En el período 2012-2015 se genera y recupera 129,936 m ² de Espacio Público accesible con la infraestructura del SITM-MIO	Espacio Público accesible generado y recuperado con la infraestructura del SITM-MIO	395.164	525.100	820.819	100%
En el período 2012-2015 se construye y mantiene 24,600 m ² más de la red de andenes priorizada	Construcción y mantenimiento red de andenes priorizada	26.652	51.252	324.474	100%

Descripción del resultado y acciones realizadas:

Indicadores	Unidad	2011	2012	2013	2014	2015
	M ²	171.181	90.606	390.754	147.365	20.913
Espacio Público accesible generado y recuperado con la infraestructura del SITM-MIO	M ² acumulados		261.787	652.541	799.906	820.819
	\$	\$ 4.258.179.690	\$ 20.031.893.473	\$ 37.402.971.128	\$ 23.943.644.577	\$ 3.547.398.349
	\$ acumulados		\$ 24.290.073.163	\$ 61.693.044.291	\$ 85.636.688.868	\$ 89.184.087.217
	M ²	81.679	27.127	113.574	85.395	16.699
Construcción y mantenimiento red de andenes priorizada	M ² acumulados		108.806	222.380	307.775	324.474
	\$	\$ 8.874.597.133	\$ 2.947.427.957	\$ 12.340.108.587	\$ 5.836.985.883	\$ 3.384.045.324
	\$ acumulados		\$ 11.822.025.090	\$ 24.162.133.677	\$ 29.999.119.560	\$ 33.383.164.884

Fuente: Dirección de Infraestructura corte 30 diciembre de 2015.

La información del espacio público accesible generado y recuperado con ocasión de la construcción de la infraestructura del SITM MIO, corresponde al acumulado que se tiene a la fecha.

La información de construcción y mantenimiento de la red de andenes priorizados, es la que se calcula proporcionalmente según los andenes recuperados dentro del espacio público total de la infraestructura del SITM MIO.

19.2.3. Componente 4.5: Movilidad Armónica, Sostenible y Segura

Indicador de resultado: Pasajeros movilizados / día hábil por el SIT MIO

Cuadro 19. 7: Pasajeros movilizados /día hábil por el SITM-MIO

Meta de la actividad (Descripción)	Indicador (Descripción)	Línea de base	Meta 2015	Resultado	% de cumplimiento
En el período 2012 - 2015 se movilizan en el SITM-MIO 960.000 pasajeros en día hábil	Pasajeros movilizados /día hábil por el SITM- MIO	343.000	960.000	517.736	54%

Descripción del resultado y acciones realizadas

La demanda máxima atendida en un día típico en el Sistema durante el año 2015, fue de 517.736 (19/agosto/2015). No se tuvieron en cuenta los días de mayor demanda generados por festivos, ni por situaciones atípicas.

Durante el primer semestre del 2015, no se alcanzó la meta de pasajeros prevista, por lo cual se tomaron varias acciones encaminadas a mantener la demanda, como la implementación de la estrategia de rutas promocionales con el objetivo de promover mayor utilización de las rutas Pretroncales a través de incentivar a los usuarios de otros medios de transporte a utilizar el MIO, se implementó el 30 de junio de 2015, la estrategia promocional con tarifa \$0 en las rutas P30B, P40A, P57 y P71 de acuerdo con las estrategias comerciales definidas entre los Concesionarios y la Administración.

Para la implementación de esta estrategia se definieron las condiciones operativas encaminadas a incentivar el mayor uso de las rutas y evitar la evasión:

- Atención en paradas demarcas para el MIO y otras paradas habituales de usuarios de transporte público
- En ningún caso se permitiría el acceso de usuarios por las puertas traseras
- Promoción del servicio con un «promotor» abordó que se baja en las paradas para dar información del servicio
- A los posibles usuarios que están en la calle, el promotor les entrega la guía de servicios con la información de las rutas del sector
- Acceso al bus: el promotor pasa la tarjeta promocional diseñada para este fin. El usuario recibe un servicio promocional con tarifa \$0

Así mismo se coordinó con la Policía Metropolitana las estrategias de seguridad requeridas para evitar generar sensación de inseguridad y novedades a bordo de las rutas en promoción.

Con esta estrategia hubo un aumento de demanda hasta de 4.000 usos/día en las cuatro rutas para los días de la promoción, indicador que se considera favorable teniendo como referente que la demanda potencial es de alrededor de 8.000 usos/día y que actualmente se mantiene el paralelismo del Transporte Colectivo y competencia de transporte informal.

Indicador de resultado: Cobertura Espacial del MIO

Cuadro 19. 8: Cobertura del SITM-MIO GGT

Meta de la actividad (Descripción)	Indicador (Descripción)	Línea de base	Meta 2015	Resultado	% de cumplimiento
Incrementar la cobertura del SITM-MIO con respecto al área de las rutas definidas en el estudio del GGT del 2006 a 97.5% a diciembre de 2015	Cobertura del SITM-MIO GGT	77%	100%	96%	96%

Descripción del resultado y acciones realizadas:

Durante la vigencia 2015, se han implementado nuevas rutas y se han realizado ajustes en otras, con el objetivo de disminuir los transbordos, mejorar la cobertura y la accesibilidad y mejorar el servicio a los usuarios principalmente en el sector oriente de la Ciudad:

Ruta	Nombre	Origen	Destino	Fecha de Inicio
A13B	Las Vegas de Comfandi – Caney	Sector Las Vegas de Comfandi	Barrio El Caney (Cil 48 y 42 entre Kr 80 y 86)	04/may/2015
A07B	San Judas Tadeo – Centro	Barrio San Judas Tadeo (Kr 44)	Centro (E San Bosco - Cil 9 - Kr 5)	04/may/2015
A87	Senta Oriente - Terminal Calipso	Barrio el Pondaje (Sena Oriente)	Terminal Calipso	06/abr/2015
A45A	Alfonso López - Terminal Andrés Sanín	Barrio Alfonso López	Terminal Andrés Sanín	26/ene/2015
A55	Compartir - Manuela Beltrán - N Latir	Barrio Compartir	Estación N Latir	26/ene/2015
P52A	Nuevo Latir - Av. Las Américas	El Diamante (Kr 32)	Barrio Versalles	26/ene/2015

Ruta	Nombre	Origen	Destino	Fecha de Inicio
A13C	Ciudad Meléndez – Universidades	Ciudad Meléndez en Lili	Estación Universidades	07/sep/2015
A13A	Caney – Universidades	Caney	Universidades	07/sep./2015
P71	Caney y Lili – Unidad Deportiva	Caney	Unidad Deportiva	07/sep./2015
P21A	Universidades – Centro – Terminal de Transportes	Universidades	Terminal de Transportes	07/sep./2015

Adicionalmente a partir del 5 de octubre de 2015, se fortaleció la integración de rutas del MIO en la terminal Calipso, la cual quedó operando con tres (3) rutas troncales (E52, T50 y T57A); cinco (5) pretroncales (P21B, P47B, P52A, P82 y P80A) y cinco (5) rutas alimentadoras (A82, A84, A85, A86 y A56).

En el mes de diciembre entre los días 25 y 30 de 2015, entró a operar la ruta RF15 “Feria de Cali”, con el fin de integrar el corredor troncal de la calle 5^{ta}. con la Plaza de Toros, las Canchas Panamericanas y la calle de la feria.

Indicador de resultado: Nivel de satisfacción de los usuarios del SITM MIO

Cuadro 19. 9: % Crecimiento Nivel de Satisfacción Usuario

Meta de la actividad (Descripción)	Indicador (Descripción)	Línea de base	Meta 2015	Resultado	% de cumplimiento
A diciembre de 2015 se mejorará el nivel de satisfacción de usuarios en 10 puntos porcentuales.	% Crecimiento Nivel de Satisfacción Usuario	73%	85%	59%	69%

Descripción del resultado y acciones realizadas:

La medición de satisfacción de usuario realizada en febrero de 2015, arrojó un crecimiento de aproximadamente 9 puntos porcentuales respecto al año 2014, creciendo en todos los aspectos de servicio. Para la medición realizada en diciembre se obtuvo un resultado de 58,7%.

% Crecimiento Nivel de Satisfacción Usuario

2014	2015 primer semestre	2015 segundo semestre
55%	64%	59%
-	15 millones	28 millones

Buscando ampliar el impacto de la campaña de cultura ciudadana con los Traviesos se implementó la prestación del Servicio Social Estudiantil Obligatorio en el SITM MIO para que estudiantes sensibilicen a la comunidad sobre comportamientos de cultura ciudadana, tomas del MIO a comunas de la ciudad donde personal de Metro Cali se desplaza a barrios para acercarse a la comunidad y enseñarle sobre el SITM MIO, contando con un juego didáctico “Escalera MIO” para enseñar cómo usar el MIO y sensibilizar sobre comportamientos de cultura ciudadana. Estas actividades iniciaron a finales del mes de octubre y finalizaron a mediados de diciembre de 2015.

Adicionalmente implementó la campaña de posicionamiento “Súbete al MIO”, que consiste en evidenciar los avances que ha tenido el Sistema Integrado de Transporte Masivo MIO en ocho (8) ejes temáticos con el fin de informar a la comunidad Caleña los aportes que ha efectuado el MIO en lo que tiene que ver con Cultura MIO, Eje Ambiental, Inclusión, Infraestructura, Operaciones, Accesibilidad y nuevos servicios, Aporte a la Ciudad, Transparencia y Resultados. Esta campaña se encuentra en un 100% con un plan de medios integral: Bastidores, Revisteros, Redes Sociales, medios masivos Instituciones Universitarias y Eventos de ciudad entregando información con volantes, afiches etc.

Indicador de resultado: velocidad promedio en los principales corredores viales del SITM MIO

Cuadro 19. 10: Velocidad promedio en los principales corredores viales del SITM

Meta de la actividad (Descripción)	Indicador (Descripción)	Línea de base	Meta 2015	Resultado	% de cumplimiento
En el período 2012 - 2015 la velocidad promedio es de 20 Km/hora	Velocidad promedio en los principales corredores viales del SITM	16.2	20	18	90%

Análisis de la variación de la velocidad de recorrido en las rutas del MIO.

Al analizar cómo ha sido el comportamiento de la velocidad de las rutas del MIO por tipo de servicio, para el período diciembre 2014 a diciembre 2015, se tienen los siguientes comentarios:

Cuadro 19. 11: Variación Mensual de la Velocidad Promedio de Recorrido en las Rutas Pretroncales y Alimentadoras del MIO

	2014						2015							
	Nov	Dic	Ene	Feb	Mar	Abr	May	Jun	Jul	Ago	Sep.	Oct.	Nov.	Dic.
Pretroncales	17,7	17,5	17,8	17,4	17,3	17,4	17,4	17,3	16,9	17,1	16,9	17,1	17,2	16,9
Alimentadoras	20,1	20,3	20,4	20,0	19,9	20,1	20,2	20,0	19,4	19,4	18,8	19,1	19,1	19,4

Cuadro 19. 12: Variación Mensual de la Velocidad Promedio de Recorrido en las Rutas Troncales y Expresas del MIO

	2014						2015							
	Nov.	Dic.	Ene	Feb	Mar	Abr.	May	Jun.	Jul.	Ago.	Sep.	Oct.	Nov.	Dic.
Pretroncales	18,4	18,4	18,6	18,2	18,4	18,4	18,4	18,5	18,1	18,0	17,9	17,9	17,8	17,4
Alimentadoras	21,1	21,2	21,5	21,3	21,3	21,3	21,5	21,5	21,1	21,1	20,9	20,9	20,6	20,4

Al comparar estos valores contra la velocidad del sistema y la velocidad definida en la meta, las cuales se presentan a continuación, se observa que cada uno de los servicios ha incidido en la velocidad promedio de recorrido, siendo las velocidades de las rutas alimentadoras y pretroncales las que mayor incidencia han tenido, dado que éstas, también se presentaron los menores valores en el mes de septiembre de 2015. Se aclara que la meta prevista consideraba la implementación de carriles preferenciales en el mes de agosto, dado el cronograma inicialmente previsto, no obstante esta implementación a la fecha no se ha realizado.

Cuadro 19. 13: Variación Mensual de la Velocidad Promedio de Recorrido en el Sistema Vs. La Velocidad Definida en la Meta

	2014						2015							
	Nov.	Dic.	Ene	Feb.	Mar	Abr.	May	Jun.	Jul.	Ago.	Sep.	Oct.	Nov.	Dic.
Pretroncales	18,5	18,5	19,1	8,8	8,7	18,8	19,0	19,5	19,6	19,8	19,8	19,9	20,0	19,9
Alimentadoras	18,9	18,9	19,1	8,8	8,7	18,8	18,9	18,8	18,4	18,4	18,2	18,3	8,3	18,2

- Al considerar el día tipo de la semana, se evidencia el impacto que tiene en la movilidad las condiciones del tránsito, dado que la velocidad es menor en día hábil con respecto al día sábado y en día sábado es menor que en día domingo.
- En día hábil la velocidad pasó en este período de 18.63 km/h a 17.89 km/h, con una reducción del 4.0%, siendo mayor en enero de 2015 con 18.74 km/h y menor en diciembre de 2015 con 17.89 km/h.
- En día sábado la velocidad pasó de 19.01 km/h a 18.47 km/h, con una reducción del 2.9%, siendo mayor en enero de 2015 con 19.19 km/h y menor en noviembre de 2015 con 18.41 km/h.

- En día domingo la velocidad pasó de 19.88 km/h a 19.32 km/h, con una reducción del 2.8%, siendo mayor en enero de 2015 con 20.25 km/h y menor en diciembre de 2015 con 19.32 km/h.

Cuadro 19. 14: Variación Mensual de la Velocidad Promedio de Recorrido en el Sistema Según el Día Tipo de la Semana.

	2014					2015								
	Nov.	Dic.	Ene	Feb.	Mar	Abr.	May	Jun.	Jul.	Ago.	Sep.	Oct.	Nov.	Dic.
Hábil	18,6	18,6	18,7	18,6	18,5	18,5	18,6	18,5	18,2	18,2	17,9	18,1	18,0	17,9
Sábado	18,9	19,0	19,2	19,0	18,9	18,9	18,9	18,8	18,6	18,5	18,5	18,5	18,4	18,5
Domingo y festivo	19,9	19,9	20,3	19,9	19,9	19,9	19,9	19,8	19,4	19,5	19,4	19,4	19,4	19,3

Entre las causas que se le atribuyen a la reducción en la velocidad, se tienen las siguientes:

- El incremento acelerado del parque automotor que cada día genera mayores problemas de movilidad en la vía.
- Las obras que se adelantan en el norte de la ciudad como son: la Terminal Paso del Comercio y la Mega obra de la Carrera 1 con Calle 73.
- El plan de manejo del tránsito que existía en el sector de la Terminal Calipso, que afortunadamente, ya se lograron concluir las obras que estaban pendientes en este sector.
- Las obras del MIO que se adelantan en la estación Universidades, que han afectado rutas troncales, expresas, alimentadoras y pretroncales
- La acción de los Agentes de Tránsito que apagan los semáforos en las intersecciones del sistema troncal en el sur de la ciudad
- Ajustes en los tiempos de la programación por solicitud de los operadores y los resultados del análisis de los tiempos de ciclo.
- Los incumplimientos en la flota operativa, que genera mayor carga de pasajeros por bus y mayores tiempos detenidos en las paradas.
- Daños en la fibra óptica en el sistema troncal, que han afectado la coordinación de los semáforos y por lo tanto, el tiempo de viaje a lo largo de los corredores troncales, que junto con el plan operativo de los agentes de tránsito en el sur, generan atrasos en el sistema troncal de hasta 15 minutos en el tiempo de ciclo.
- La deficiencia en la operación en la red de semáforos que existe en la ciudad, en la cual muchas de ellas presentan semáforos de tiempo fijo durante todo el día, no

coordinados y que además, permiten la realización de todos los movimientos, lo cual genera atrasos en los movimientos más importantes por donde operan las rutas del MIO y que desafortunadamente a pesar de haber elaborado varios proyectos de mejora de muy bajo costo y alto impacto y su respectiva solicitud a la Secretaría de Tránsito y Transporte para su implementación, no han sido implementados por parte de esta entidad porque según su criterio, no los han considerado viables.

- La no implementación de los carriles preferenciales que estaban considerados este año, los cuales permitirían mejorar la velocidad de operación en algunas de las rutas pretroncales del MIO.
- La deficiencia en la operación en las puertas de las estaciones, las cuales inciden en el tiempo de parada de los buses en las estaciones.

Plan de Acción para Mejorar la Velocidad

- Continuar con la elaboración de proyectos de mejora en otros corredores pretroncales de la ciudad.
- Lograr la implementación de carriles preferenciales en algunos de los corredores pretroncales.
- Esperar que se terminen lo más pronto posible las obras en Universidades y la Terminal Paso del Comercio, con el fin eliminar el impacto que éstas generan sobre la movilidad.

Insistir en la necesidad que la Secretaría de Tránsito y Transporte no apague los semáforos para darle la prioridad de paso en las intersecciones a la movilidad de los vehículos particulares, lo cual genera que los buses de las diferentes rutas viajen en grupos, afectando la prestación del servicio del MIO. Y, por lo tanto, insistir en la necesidad que la política pública debe estar orientada a favorecer la movilidad de los peatones, ciclistas y del transporte masivo sobre el resto de los modos de transporte, para lograr en el mediano plazo, contar con una ciudad más humana y segura para las personas.

Indicador de resultado: Ejecución plan Maestro de Ciclorutas

Metro Cali S.A., adelanta como proyecto la implementación de Sistema Integrado de Bicicletas Alimentadoras al SITM-MIO. (ciclo bandas- bicicarriles)

Cuadro 19. 15: Implementación del Sistema Integrado de Bicicletas Alimentadoras al SITM-MIO

Meta de la actividad (Descripción)	Indicador (Descripción)	Línea de base	Meta 2015	Resultado	% de cumplimiento
En el período 2015 - 2016 se ha implementado en un 40% el Sistema Integrado de Bicicletas Alimentadoras al SITM-MIO. (Bici -carriles, Ciclo-vías)	Implementación de Sistema Integrado de Bicicletas Alimentadoras al SITM-MIO. (ciclo bandas- bicicarriles)	9%	30%	24%	80%

Descripción del resultado y acciones realizadas:

Este proyecto consta de varias fases, la primera de ellas corresponde al estudio y diseño de dos circuitos pilotos de ciclo-rutas en calzada, para ello se realizó el contrato interadministrativo entre Metro Cali y la Universidad del Valle, para darle viabilidad a la Fase I del proyecto denominado Sistema Integrado de Bicicletas alimentadoras al SITM MIO, por un valor 550 millones de pesos, en él se ha presentado el siguiente avance:

Etapas 1. Diseños, presupuestos y programa de inversión de la construcción, plan de gestión social, pre-pliegos entre otros, a la fecha esta etapa esta culminada. El nuevo manual de señalización emitido por el ministerio de transporte a mediados de año obligo que se hiciera la actualización de los diseños correspondientes, condición que la universidad de manera paralela se elaboró el diseño de aproximadamente 10 kilómetros adicionales a los inicialmente contratados, a la fecha se cuenta con los diseños ajustados a la normatividad vigente y se está en el proceso de estructuración de los pliegos para la señalización vertical y horizontal para la adecuación e implementación de ciclo-rutas en calzada (bici-carriles alimentadores al SITM MIO).

19.2.2.2. Programa 4.5.2: SITM Amigable y Accesible

Indicador: Actualización del estudio de actualización de las necesidades de infraestructura y operación del SITM, incluyendo la actualización de matriz origen-destino para cuantificación de la demanda de pasajeros

Cuadro 19. 16: Actualización estudio de necesidades de infraestructura y operación del SITM, incluyendo la actualización de matriz origen-destino para cuantificación de la demanda de pasajeros.

Meta de la actividad (Descripción)	Indicador (Descripción)	Línea de base	Meta 2015	Resultado	% de cumplimiento
En el período 2012 - 2015 está actualizado el estudio de las necesidades de infraestructura y operación del SITM, incluyendo la actualización de matriz origen-destino para cuantificación de la demanda de pasajeros.	Actualización estudio de necesidades de infraestructura y operación del SITM, incluyendo la actualización de matriz origen-destino para cuantificación de la demanda de pasajeros.	0%	100%	100%	100%

Descripción del resultado y acciones realizadas:

La Encuesta de Movilidad Cali 2015, fue realizada por la unión temporal conformada por Steer Davies Gleave y el Centro Nacional de Consultoría. Se ejecutó a través del contrato No.

915.104.10.03-2015, el cual tuvo por objeto específico la realización de la encuesta de movilidad - en hogares - para caracterizar la movilidad urbana de personas de cinco (5) o más años de edad residentes del área urbana de Cali, Candelaria, Jamundí, Palmira y Yumbo y su correlación con las variables socio-económicas explicativas, mediante técnicas y procesos estadísticos. El proceso estuvo acompañado por Tranvías SAS, quien tuvo a su cargo la interventoría de las diferentes actividades.

En el caso del área de estudio, conformada por Cali y los municipios vecinos, contar con este tipo de información es más relevante debido a que en los últimos años se han dado importantes dinámicas de desarrollo urbano y de transporte. Hasta el momento del presente trabajo no se contaba con una encuesta de este tipo y es clave para diseñar soluciones frente a estas dinámicas y a los cambios que conllevan en la movilidad.

El ejercicio de recolección de datos se realizó a través de encuestas a hogares escogidos aleatoriamente y de encuestas en las calles y en estaciones del MIO a viajeros en diferentes modos de transporte (encuestas de interceptación).

- Muestra de la encuesta en hogares:

Los hogares participantes en la encuesta se seleccionaron en función de la cantidad de hogares por UTAM, la proporción de hogares por estrato socioeconómico y su distribución espacial. Se recolectaron en total 11.307 encuestas válidas en el área de estudio.

Cuadro 19. 17: Muestra de la encuesta en hogares- Encuestas válidas por estrato socioeconómico

Estratos socioeconómicos	Rural	1	2	3	4	5	6
Nº encuestas	602	2165	3429	3262	1012	582	155

- Muestra de la encuesta de interceptación en transporte público:

Las encuestas de interceptación en transporte público se realizaron en el periodo de 6 a.m. a 12 m. con el objetivo de captar los viajes de la hora pico y la hora valle de la mañana, las cuales coinciden con las horas de simulación del modelo de transporte de la ciudad. Las estaciones del MIO y los puntos de encuestas en el resto de la ciudad escogidos corresponden a los de mayor volumen de usuarios en la hora pico.

Durante este ejercicio se recolectaron 15.612 encuestas válidas a usuarios del MIO en 37 estaciones de este sistema y 4.347 encuestas válidas a usuarios del MIO o del transporte público colectivo en 20 tramos sobre corredores de tráfico mixto.

- Muestra de la encuesta de interceptación en intersecciones vehiculares:

Las encuestas de interceptación enfocadas en transporte privado se realizaron en el periodo de 6 a.m. a 12 m con el objetivo de captar los viajes de la hora pico y la hora valle de la mañana.

Durante este ejercicio se recolectaron en total 32.762 encuestas válidas, de las cuales 27.249 fueron realizadas a usuarios de carro, moto o bicicleta, 798 a usuarios de camperos (vehículos de transporte público de pasajeros que operan principalmente en zonas de ladera) o intermunicipales, 1.800 a usuarios de taxis y 2.915 a vehículos de carga.

Como resultado de las encuestas a hogares se tuvo indicadores socioeconómicos: hogares, estrato socioeconómico, tamaño del hogar, población, género y edad, máximo nivel educativo, ocupación, personas con limitaciones físicas para usar algún modo de transporte, tasa de motorización, lugar de matrícula de los vehículos motorizados, propiedad de los vehículos, estacionamiento de los vehículos en la vivienda, licencia de conducción, entre otros.

Indicadores de movilidad: los principales indicadores de movilidad de Cali, Candelaria, Jamundí, Palmira y Yumbo. Se describen los viajes de las personas mayores a 5 años del área de estudio en términos del número de desplazamientos en el día, los motivos de esos desplazamientos, los modos de transporte usados, el tiempo y el horario de viaje. Adicionalmente, se muestra la relación de la movilidad de las ciudades con algunas características socioeconómicas claves de la población para mayor explicación de los resultados.

Origen y destino de los viajes: Para la planificación de transporte de las ciudades es indispensable saber desde y hacia dónde viajan sus ciudadanos, en qué volúmenes, a qué horas y en qué modos. Uno de los objetivos de la Encuesta de Movilidad Cali 2015 fue averiguar esta información que se conoce como matriz origen destino.

Indicador: Longitud de corredores troncales MIO habilitados

Indicador: Longitud de corredores pretroncales habilitados

Cuadro 19. 18: Corredores troncales y pretroncales del MIO habilitados

Meta de la actividad (Descripción)	Indicador (Descripción)	Línea de base	Meta 2015	Resultado	% de cumplimiento
A 31 de Diciembre de 2015	Km				
se construirán 38,86 km de corredores troncales	de Troncales construidos	34,1	38,6	39	100%

Meta de la actividad (Descripción)	Indicador (Descripción)	Línea de base	Meta 2015	Resultado	% de cumplimiento
A 31 de Diciembre de 2015	Km				
se adecuarán 14,83 Km de corredores pre-troncales	de Pre troncal adecuados	150,5	243	420	100%

INDICADORES	Unidad	2011	2012	2013	2014	2015
	KM	12	3,88	16,22	7,09	0
Longitud de corredores troncales MIO habilitados	KM acumulados		16	32	39	38,87
	\$	\$ 190.574.106.525	\$ 53.801.842.268	\$ 263.612.636.185	\$ 194.008.812.918	\$ 12.370.778.339
	\$ acumulados		\$ 244.375.948.793	\$ 507.988.584.978	\$ 701.997.397.896	\$ 714.368.176.235
	KM	162,40	0	0	164,5	92,67
Longitud de corredores pretroncales habilitados	KM acumulados		162	162	327	419,57
	\$	\$ 41.640.782.941			\$ 50.857.870.409	\$ 32.659.876.938
	\$ acumulados		\$ 41.640.782.941	\$ 41.640.782.941	\$ 92.498.653.350	\$125.158.530.288

Cuadro 19. 19: Corredores troncales del SITM MIO

Obras de Infraestructura del SITM MIO	Longitud (Km) soportado en Plataforma SIG
Corredor Troncal Aguablanca	7,09
5.4.7.08.09	7,09
Corredor Troncal Avenida 3N y Américas	2,69
MC-OP-02-10	0,06
MC-OP-06-07	2,63
Corredor Troncal Calle 5	9,69
915.104.8.01.2015	-
MC-OP-01-05	3,36
MC-OP-06-06	3,33
MC-OP-06-10	-
MC-OP-07-06	3
Corredor Troncal Carrera 15	6,28
MC-OP-02-05	1,18

Obras de Infraestructura del SITM MIO	Longitud (Km) soportado en Plataforma SIG
MC-OP-03-05	3,88
MC-OP-08-05	1,22
Corredor Troncal Carrera 1º	6,53
MC-OP-01-04	2,36
MC-OP-01-07	0,56
MC-OP-02-11	0,12
MC-OP-05-04	3,5
Corredor Troncal Centro	3,42
MC-OP-07-05	3,42
Terminal Andrés Sanín	1,41
MC-OP-01-10	1,41
Terminal Calima Paso del Comercio	
MC-OP-01-2014	
Terminal Calipso Julio Rincón	
MC-OP-01-12	
Terminal Cañavalejo	0,57
MC-OP-02-07	0,57
Terminal Menga	1,19
MC-OP-07-10	1,19
Total general	38,87

Cuadro 19. 20: Corredores pretroncales del SITM MIO

Obras de Infraestructura del SITM MIO	Longitud (Km) soportado en Plataforma SIG
Corredores Pretroncales Fase I (reportada en el 2008)	162,4
Pretroncales Grupo 1 (Zona N)	75,4
MC-OP-01-13	75,4
Pretroncales Grupo 2 (Zona Oriente)	92,7

MC-OP-02-13	92,7
Pretroncales Grupo 3 (Zona Sur)	89,1
MC-OP-03-13	89,1
Total general	419,57

Indicador: Patios taller construidos

Cuadro 19. 21: Ejecución de los 4 Patios y Talleres

Meta de la actividad (Descripción)	Indicador (Descripción)	Línea de base	Meta 2015	Resultado	% de cumplimiento
A 31 de Diciembre de 2015 se tendrá un 4 de ejecución de los Patios Taller	Ejecución de los 4 Patios y Talleres	2	4	2	50%

Patios y talleres	Estado	Inversión	Observaciones
Norte Calima Sameco	100% construido	28 millones	La construcción de estos patios fue bajo la modalidad de concesión, y la inversión privada es aproximada.
Puerto Mallarino	100% construido	24 millones	
Valle del Lili	100% los estudios y diseños	34 millones	
Aguablanca Villahermosa	85% los estudios y diseños	35 millones	

La inversión de Patio y Taller Norte Calima Sameco y Puerto Mallarino, es estimada según estudio de BONUS los dos patios tienen una inversión aproximada de \$52.000 millones y la inversión aproximada de los predios es de \$9.204 millones.

Metro Cali S.A., adelanto acercamientos con el concesionario de los patios taller Calima Sameco y Puerto Mallarino; lo que permitió elaborar un memorando de entendimiento entre las partes; entre los compromisos de este memorando se incluyó la formulación de un estudio que permitiese valorar la compra de los patios taller en operación.

Como desarrollo de los compromisos planteados, se logró la contratación de una banca de inversión que realizase la valoración de la transacción de compra, unido al estudio de oportunidad necesidad y conveniencia de la transacción, así mismo como directriz de la entidad y considerando la experticia de la banca de inversión, se incluyó en el alcance de estudio la formulación del documento CONPES que permitiese vincular recursos al convenio de cofinanciación para la compra de los patios taller en operación.

En junio se adelantó el estudio que incluye la estructuración y formulación del CONPES para lo cual Metro Cali S.A., suministra la información requerida por el consultor en dicho proceso. Como resultado de la estructuración del proceso de compra de los patios taller Calima Sameco y Puerto Mallarino, en el tercer trimestre del presente año la Firma BONUS Banca de Inversión entregó a Metro Cali un borrador del informe para la fórmula de Liquidación de los contratos de concesión N° 1 Y N° 2 con la Concesionaria Cali MIO S.A., principal insumo en el proceso de estimar el valor de compra de los patios taller mencionados, para la revisión correspondiente.

Considerando que la estructuración del documento CONPES, depende de los estudios y análisis de que realice la firma BONUS, se presentó un ajuste en el cronograma de elaboración del documento CONPES, el cual se espera dar inicio a su estructuración en el mes de octubre.

De acuerdo al documento entregado por la firma BONUS Banca de Inversión en agosto de 2015, “Formula de liquidación de los contratos de concesión N° 1 y 2 de 2007 para la adquisición de predios, diseño y construcción de los patios taller denominados Calima – Sameco y Puerto Mallarino del SITM MIO”, se estima que el valor de liquidación por mutuo acuerdo para los contratos N° 1 y 2 de 2007 asciende a un valor aproximado de \$109.275 millones de pesos en valor presente de julio de 2015. Queda pendiente la Presentación y aprobación del documento CONPES por \$109.000 millones, para vincular como elementos cofinanciables, los patios taller Puerto Mallarino y Calima Sameco, continuar la estructuración y gestión a nivel nacional para la aprobación del CONPES de patios.

En el 2016 se espera dar inicio a la construcción del patio y taller Valle del Lili con una inversión aproximada de 34.000 millones más la liquidación de contrato por 25.260 millones.

El Patio y Taller Aguablanca Villahermosa tiene un 85% del avance correspondiente a estudios y diseños gestionados con recursos de funcionamiento. La inversión aproximada de construcción es de 35.000 millones más la liquidación de contrato por 27.428 millones.

PATIO Y TALLER VALLE DEL LILÍ

Elaboración de estudios y diseños:

- Se efectuó la revisión de todos los componentes técnicos de diseño
- Se recibió y revisó la información, asociado a los estudios y diseños entregados por el concesionario de construcción a METRO CALI S.A.

- Ajuste del diseño de las estructuras de pavimento - solo se considera estructuras de pavimento rígido para las vías internas.
- Elaboración de los pre-diseños hidrosanitarios internos para las edificaciones del proyecto (planos).
- Elaboración de los pre-diseños de las estructuras de tratamiento de agua para la infraestructura del patio (planos)
- Elaboración de los pre-diseños de la red contra incendios y red de riego para zonas verdes.
- Ajuste y diseño del trazado de la red SICO de METRO CALI S.A. y la red de voz y datos tanto interna como externa.
- Ajuste y diseño de planta de energía y sus acometidas.
- Elaboración de planos del diseño Urbano-Paisajístico interno y externo del proyecto
- Ajuste de plantas arquitectónicas de los edificios administrativos y de servicios.
- Propuesta Urbano-Paisajística de optimización de parqueaderos y zonas comunes asociadas al edificio administrativo.
- Propuesta geométrica de optimización de parqueaderos y plataformas de parqueo.
- Modelación en campo de propuesta geométrica para la optimización de las plataformas de parqueo.

Estructuración de licitación y apéndices técnicos:

- Definición y coordinación de los trabajos requeridos de topografía y geotecnia.
- Cálculo de cantidades de obra y elaboración de especificaciones de construcción

- Se realizó el trabajo de campo correspondiente a la actualización topográfica del lote del patio.
- Se realizó la socialización de los estudios y diseños del proyecto con los representantes de GIT Masivo S.A. y se planteó la posibilidad al concesionario de presentar alternativas arquitectónicas y funcionales de orden menor, que permitan mejorar la funcionalidad operativa y administrativa del patio. En los meses de septiembre y octubre se llegó a un acuerdo entre Metro Cali S.A. y GIT Masivo S.A., en relación al planteamiento arquitectónico, permitiendo la ampliación de 220 a 263 parqueaderos, mejorando la funcionalidad operativa y administrativa
- Finalizó la etapa de elaboración de los estudios, diseños y anexos técnicos (100%)

Proceso licitatorio:

- El 31 de Agosto de 2015 se envió al Ministerio de Transporte el proyecto de pliegos. Durante los meses de septiembre y octubre, se realizaron ajustes de los documentos licitatorios atendiendo observaciones del Ministerio.
- El 10 de noviembre de 2015 se enviaron los ajustes finales por parte de METRO CALI S.A. a las observaciones presentadas por el Ministerio de Transporte.

PATIO Y TALLER AGUABLANCA

Elaboración de estudios y diseños gestión realizada:

- Revisión de todos los componentes técnicos de diseño
- Recibo y revisión de la información asociado a los estudios y diseños entregados por el concesionario de construcción a METRO CALI S.A.
- Ajuste del diseño y anexos técnicos avance del 85%.
- Se realizó la concertación del esquema operativo y funcional entre Metro Cali S.A., y el concesionario ETM.

Indicador: Construcción e iniciación del sistema aerosuspendido MIO Cable en la Comuna 20.

Cuadro 19. 22: Construcción MIO Cable

Meta de la actividad (Descripción)	Indicador (Descripción)	Línea de base	Meta 2015	Resultado	% de cumplimiento
A Diciembre de 2015 estará construido el Sistema Aero suspendido MIO Cable en la Comuna 20	construcción MIO Cable	0	1	1	100%

SISTEMA DE TRANSPORTE AERO SUSPENDIDO - MIO CABLE

El proyecto surge de la necesidad de complementar el Sistema de Transporte y mejorar la movilidad entre la zona de Ladera correspondiente a la Comuna 20, áreas aledañas y el centro de Santiago de Cali, mediante una alternativa de transporte rápida, segura, de bajo impacto ambiental, superando barreras geográficas y permitiendo interconectar las zonas de difícil acceso.

Contratista	UNION TEMPORAL MIO CABLE
Objeto	Diseño, suministro, construcción de obra civil, montaje, puesta en funcionamiento y financiación del Sistema de Transporte Aero suspendido MIO Cable, para la Comuna 20 de Santiago de Cali que formara parte del SITM MIO.
Fecha de Inicio del Contrato	16 de diciembre de 2013
Plazo inicial	28 meses
Fecha inicial de Terminación del Contrato de obra civil	16 de marzo de 2015
Fecha actual de Terminación del Contrato de obra civil	16 de julio de 2015
Fecha actual de Terminación del plazo de pre-operación	16 de agosto de 2015
Plazo actualizado	32 meses
Fecha actualizada de Terminación del Contrato	16 de julio de 2016
Valor inicial en pesos (\$)	\$ 66.976'524.300
Valor vigente del Contrato en pesos (\$)	\$ 96.143'489.957
Interventor	CONSORCIO MC – EI – 06 - 13

Localización:

El MIO - Cable tiene una longitud total de 2.000 metros, comprendidos entre la Estación Cañaveralejo al interior de la cual se encuentra la Estación Motriz ubicada sobre la Calle Quinta entre Carreras 50 y 52 y la Estación Brisas de Mayo.

Características Técnicas:

El Sistema está conformado por:

14 PILONAS

4 ESTACIONES (Tierra Blanca- Lleras Camargo – Brisas de Mayo - Cañaveralejo)

60 cabinas empleadas, pueden ampliarse a 90

La frecuencia para el paso de las cabinas es de 15 segundos entre una y otra, desplazándose a una distancia de 90 metros entre ellas, y con una velocidad nominal de 5 m/s (18 Km/h).

El tiempo de recorrido es de 9 minutos aproximadamente desde Cañaveralejo hasta Brisas de Mayo.

- La capacidad de pasajeros del sistema es de 20.000 usuarios día.
- La capacidad de cada cabina: 10 personas - 8 pasajeros sentados y dos de pie
- Las bancas son abatibles para dar capacidad a una silla de ruedas.

De acuerdo con las Características Técnicas, la longitud horizontal del Tramo 1 comprendido entre la Estación Motriz y la Estación Tierra Blanca es de 1.007 m, con un desnivel de 110 m.

El Tramo 2, ubicado entre las Estaciones Tierra Blanca y Lleras Camargo, tiene una longitud horizontal de 282 m, y una diferencia de altura, de 20 m, contando en su intermedio con una depresión topográfica que aumenta el desnivel a 40 m.

El Tramo 3, ubicado entre las Estaciones Lleras Camargo y Brisas de Mayo, tiene una la longitud horizontal de 544 metros, y desnivel entre estaciones de 70 m con una depresión intermedia donde el desnivel se aumenta a 106 m.

El cable principal es el elemento que permite el traslado de las cabinas que van enganchadas a él; es un elemento de una sola pieza que una vez recorrió la totalidad del trazado del proyecto se trenzó manualmente, por un especialista, lo que garantiza la continuidad del elemento y lo presenta como una sola pieza sin empates. Su diámetro es de 46 mms, en torones de hilos de acero entrelazados.

La Estación Tierra Blanca: está ubicada entre las Calles 6 Oeste y 6G Oeste entre las Carreras 49A y 49B.

La edificación es de dos niveles: el primer nivel de atención a los usuarios con servicio de taquillas y hall de acceso. Se accede al segundo nivel por medio de dos escaleras metálicas y dos ascensores cada uno de dos paradas, especialmente para las personas en situación de discapacidad. Posee también planta de emergencia y sistema de presión hidráulica, cuarto técnico de comunicaciones, cuarto de primeros auxilios, baño para discapacitados, subestación eléctrica, UTB.

En el segundo Nivel se implementaron las plataformas de abordaje de las cabinas de pasajeros; la toma de las cabinas por los usuarios estará acompañada por personal experto entrenado por el contratista operador. También cuenta con cabina del operador del cable, botones de emergencia y barandas de seguridad, iluminación tipo LED.

En el exterior de la estación se construyó una amplia zona de espacio público, con bahía para estacionamiento de camperos.

El espacio público tiene acabados en loseta y adoquín.

El espacio público generado y la facilidad de la movilidad con el MIO CABLE, convertirá a esta zona en un destino turístico obligado para locales y turistas.

La Estación Brisas de Mayo: es una edificación de dos niveles: el primer nivel se compone de servicios de atención a los usuarios con su debida taquilla y hall de acceso. Se accede al segundo nivel por medio de dos escaleras metálicas y dos ascensores, cada uno de dos parada. Posee también planta de emergencia y sistema de presión hidráulica, cuarto técnico de comunicaciones, cuarto de primeros auxilios, baño para discapacitados, subestación eléctrica, UTB.

En el segundo Nivel se implementaron las plataformas de abordaje de las cabinas de pasajeros; la toma de las cabinas por los usuarios estará acompañada por personal experto entrenado por el contratista operador. También cuenta con cabina del operador del cable, botones de emergencia y barandas de seguridad, iluminación tipo LED.

En el exterior de la estación se construyó una amplia zona de espacio público, con bahía para estacionamiento de camperos.

El espacio público tiene acabados en loseta y adoquín.

El espacio público generado y la facilidad de la movilidad con el MIO CABLE, convertirá a esta zona en un destino turístico obligado para locales y turistas.

La Estación Lleras Camargo: ubicada entre las Calles 12 Oeste y 13 Oeste y las Carreras 49A y 49B. Es una edificación de tres niveles: el primer nivel de atención a los usuarios con servicio de taquillas y hall de acceso, se accede al segundo nivel por medio de dos escaleras metálicas y dos ascensores cada uno de dos paradas. Cuenta también con cuarto de primeros auxilios, baño para discapacitados, subestación eléctrica.

En el segundo Nivel se implementaron las plataformas de abordaje de las cabinas de pasajeros; la toma de las cabinas por los usuarios estará acompañada por personal experto entrenado por el contratista operador. También cuenta con cabina del operador del cable, botones de emergencia y barandas de seguridad, iluminación tipo LED.

A nivel de sótano están ubicadas la subestación eléctrica que contiene también planta de emergencia, transformador, tableros de distribución, contando también con sistema de presión hidráulica, cuarto técnico de comunicaciones, cuarto de UTB.

Posee dos grandes plazoletas, una en el nivel inferior y otra en el acceso a la estación, bahía para estacionamiento de camperos, con acabados en loseta y adoquín, generando un gran espacio público que se convertirá en un destino turístico para locales y foráneos.

La Estación Motriz Cañaveralejo: está ubicada en la Terminal Intermedia Cañaveralejo.

Es la estación principal del Sistema, ya que alberga los motores principales que accionan el cable. Está compuesta por una edificación de dos niveles contando con un área de parqueo para las 60 cabinas del Sistema MIO CABLE.

La estación además de ascensores cuenta con escaleras eléctricas para acceder al segundo nivel, donde se ubican las plataformas de abordaje; cuenta también con subestación eléctrica y planta de emergencia, cuarto de controles para accionamiento del cable, cuarto de comunicaciones, cuarto del operador del cable, sistema hidráulico, UTB, y una gran plazoleta de acceso.

El acceso de los usuarios del Mío Cable se da a través del túnel peatonal que viene desde la estación Unidad Deportiva pasa por la Terminal Intermedia Cañaveralejo y llega a la zona central de la Terminal donde se ubica la estación Motriz que lleva el mismo nombre.

Indicador: Estaciones terminales construidas

Cuadro 19. 23: Número Terminal Construidas

Meta de la actividad (Descripción)	Indicador (Descripción)	Línea de base	Meta 2015	Resultado del semestre (2)	% de cumplimiento (2/1)
A 31 de Diciembre de 2015 se tendrá un total de 5 terminales del SITM	Número Terminal Construidas	2	9	4	44%

Terminal	Estado	Inversión	Observaciones
1. T. de Cabecera Andrés Sanín		\$ 29.533.841.143	
2. T.Menga		\$ 37.112.554.543	
3. T. Intermedia Cañaveralejo	100% Construcción	\$ 24.501.241.295	Terminales en operación.
4. T. Intermedia Calipso - Julio Rincón		\$ 12.571.772.475	
5. T Paso del Comercio	68% Construcción	\$ 44.308.000.000	
6. T sur	98%		Este % corresponde a los estudios y Diseños
7. T Guadalupe	100%		
8. T Aguablanca	100%		
9. T Centro	42%		Este % corresponde a la gestión predial

TERMINAL INTERMEDIA CALIPSO:

La construcción de la Terminal Intermedia Calipso fue concluida y el 24 de abril de 2015, se inauguró la obra e inició su operación para el servicio de la comunidad.

Contratista	C&G COMSA
Objeto	Construcción de la Terminal Intermedia Calipso – Julio Rincón del Sistema Integrado de Transporte Masivo – SITM MIO ubicada en la Calle 70 entre Carrera 29 y 28D
Numero Contrato	MC-OP-01-12
Fecha de Inicio del Contrato	24 de septiembre de 2012
Fecha de Terminación del Contrato	17 de marzo de 2015
Valor inicial en pesos (\$)	\$ 9.530'373.901
Valor final en pesos (\$)	\$ 12.571'722.480.
Interventor	INTERDISEÑOS

TERMINAL DE CABECERA PASO DEL COMERCIO

Contratista	CONSORCIO MECO SAINC TERMINAL CALIMA
Objeto	Ajustes a diseños y construcción de la Terminal Calima Norte, Corredor Troncal de la Carrera 1ª entre calles 70 y 72ª asociado y demás obras complementarias del SITM de pasajeros de Santiago de Cali.

Fecha de suscripción de Contrato	28 de octubre de 2014
Fecha de Inicio del Contrato	1 de diciembre de 2014
Plazo inicial	14 meses
Fecha inicial de Terminación del Contrato	31 de enero de 2016
Plazo actualizado	15 meses y 15 días
Fecha actualizada Terminación del Contrato	15 de marzo de 2016
Valor inicial en pesos (\$)	\$ 59.043'091.984
Valor vigente en pesos (\$)	\$ 59.043'091.984
Interventor	CONSORCIO TERMINAL CALIMA PH

Desarrollo del Contrato de Obra Pública

La construcción de la Terminal Paso del Comercio inició el 1 de diciembre de 2014, fecha en la cual se firmó la respectiva acta de inicio.

De acuerdo con el plazo contractual, plasmado en el acta de inicio, se tienen las siguientes fechas por cada etapa del proyecto:

Etapas de reconstrucción: plazo 12 meses del 1 diciembre de 2014 al 31 enero de 2015

Etapas de construcción: plazo 13,5 meses del 1 febrero de 2015 al 15 de marzo de 2016.

Estado de avance de las obras

Estado del avance financiero (en millones de pesos)				Avance físico	
programado	Ejecutado	programado	Ejecutado	programado	Ejecutado
91.01%	75.04%	\$53.7352	\$44.308	89%	68%

En desarrollo del proyecto, surgió la necesidad de tramitar una modificación a la resolución emitida previamente por la CVC frente a la intervención arbórea en espacio público, dado que esta resolución inicial, fue emitida cuando el desarrollo del contrato estaba a cargo de la empresa israelí Hafira Ve Hatziva, año 2010, contemplando la conservación de individuos que a la fecha, es evidente requieren intervención.

Además, aparte del resultado de la actualización del inventario forestal, se aumentaron las intervenciones arbóreas por la actividad de ajuste a los diseños, puesto que se modificaron algunos alineamientos y áreas que generaron estas nuevas afectaciones.

La solicitud de modificación de la Resolución se radicó en la CVC el 15 de enero de 2015, obteniendo respuesta favorable solamente hasta el 17 de abril de 2015.

Aunque fue posible adelantar obras en algunos sectores que contaban con la zona disponible y sin individuos arbóreos sobre su área, hasta el 17 de abril de 2015, fecha en la que la autoridad ambiental aprobó, se pudieron adelantar todas las actividades programadas; esta situación generó atrasos en la ejecución de algunas actividades del cronograma de obra.

Plan de acción. Como se mencionó anteriormente, la demora en la aprobación de la Resolución con el permiso de intervención arbórea, generó atrasos lo que exigió una reprogramación de actividades, y por ende ampliación del plazo contractual inicial, hasta el 15 de marzo de 2015.

TERMINAL DE CABECERA DEL SUR

Objeto	Elaboración de los Estudios Y Diseños de Algunos Elementos de Infraestructura del Sistema Integrado de Transporte Masivo SITM-MIO.Grupo 1:Terminal De Cabecera Del Sur (Valle Del Lili) Y Su Conexión Troncal
Consultor	CONSULTEC LTDA.
Valor	\$ 1.207'433.913
Interventor	Carlos Cabal Hidalgo
Fecha Inicio Interventoría	09 de Febrero de 2014
<p>Elaboración de Estudios y Diseños (Seguimiento)</p> <p>Como parte de la supervisión realizada, se produjo un avance en su ejecución del 98% de los estudios y diseños, en el que además se culminó y está en revisión final de Interventoría el siguiente listado de componentes.</p> <p>Recopilación de Estudios Realizados.</p> <p>Estudios Topográficos.</p> <p>Diseño Geométrico.</p> <p>Diseño Arquitectónico</p> <p>Diseño urbano</p> <p>Diseño Paisajístico</p> <p>Estudio de Tránsito y PMT. (APROBADO por STTM)</p> <p>Estudios Geotécnicos.</p> <p>Diseño de Pavimentos.</p> <p>Diseño de Estructuras del puente y sus diferentes alternativas (costos).</p> <p>Redes de Energía, Voz, Datos (Red Sico) redes Internas y externas. (RED DE ENERGIA Y TELEFONO APROBADA EMCALI)</p> <p>Diseño de Señalización y Demarcación Vial</p> <p>Plan de Manejo Ambiental y Plan de Gestión Social.</p> <p>Parámetros de Entrega de Archivos en Plataforma SIG.</p> <p>Plan parcial</p> <p>El proyecto cuenta con las aprobaciones del Comité de Movilidad, EMCALI Energía y Telefonía y Secretaría de Tránsito. Durante el transcurso del año se realizaron todas las gestiones tendientes a la consecución de las aprobaciones de EMCALI. Como proceso final se radicó en el mes de diciembre de 2015 ante esa entidad, la versión final de las redes húmedas internas para aprobación atendiendo todas sus observaciones.</p> <p>Se efectuó reunión conjunta METRO CALI - EMCALI - CONSULTORÍA, para revisar en detalle el diseño de redes húmedas internas del proyecto y el pondaje provisional; se generaron observaciones que están en proceso de ajuste por parte del Consultor.</p> <p>INVIAS emitió observaciones con respecto del diseño de pavimentos del carril de desaceleración, los cuales están en ajuste por parte de la consultoría. Sigue sin pronunciarse con respecto a la aprobación del uso de la zona de vía para la construcción del puente peatonal sobre la Vía Cali-Jamundí.</p>	

En CVC se efectuaron todas las raditaciones pertinentes para la consecución de la aprobación del aprovechamiento forestal del proyecto; actualmente se gestiona la aprobación de Movimientos de Tierra y Ocupación de Cause.

PROCESO LICITATORIO

Paralelamente, a la elaboración de los estudios y diseños, se realizó la estructuración del proceso licitatorio. El 29 de octubre de 2015 se envió por primera vez, el Proyecto de Pliegos al Ministerio de Transporte. El 9 de noviembre de 2015, el Ministerio de Transporte envió observaciones de orden técnico, las cuales están siendo atendidas por la Oficina de Licitaciones, Se requiere que el consultor culmine el Componente de presupuesto para enviar la información completa al Ministerio.

TERMINAL INTERMEDIA GUADALUPE (GRUPO 3)

Objeto	Elaboración de los estudios y diseños de algunos elementos de infraestructura del sistema integrado de transporte masivo SITM-MIO.GRUPO 3:Terminal Intermedia Guadalupe y su Conexión Vial Asociada
Consultor	CIVILTEC INGENIEROS LTDA
Valor	\$ 874'036.800
Interventor	CARLOS CABAL HIDALGO
<p>ELABORACIÓN DE ESTUDIOS Y DISEÑOS (SEGUIMIENTO) Como parte de la supervisión realizada, se produjo un avance en su ejecución del 98% encontrándose el proyecto en recibo final de los estudios y diseños. Actualmente se cuenta con los siguientes componentes. Recopilación de Estudios Realizados. Estudios Topográficos. - Diseño Geométrico - Diseño Arquitectónico Diseño urbano - Diseño Paisajístico Estudio de Afectación Predial. Estudio de Tránsito y PMT. Diseño Geométrico. - Estudios Geotécnicos. Diseño de Pavimentos. - Diseño de Estructuras. Diseño de Señalización y Demarcación Vial Plan de Manejo Ambiental y Plan de Gestión Social. Parámetros de Entrega de Archivos en Plataforma SIG El proyecto cuenta con las aprobaciones del Comité de Movilidad, EMCALI Energía y Telefonía, Secretaría de Tránsito, CVC; así mismo, ya se tiene la suscripción del contrato de comodato de uso entre la Alcaldía de Santiago de Cali e INVIAS para el desarrollo del proyecto y el Acta de Entrega Anticipada de los predios pertenecientes al Fondo Nacional del Ahorro.</p>	
<p>PROCESO LICITATORIO Paralelamente, a la elaboración de los estudios y diseños, se realizó la estructuración del proceso licitatorio; en el mes de julio se envió del proyecto de pliegos y documentos técnicos, al Ministerio de Transporte. En el mes de octubre el Ministerio de Transporte envió las observaciones al proyecto de pliegos, y durante el mes de noviembre la oficina de Licitaciones realizó los respectivos ajustes. El 15 de diciembre, se publicaron los documentos técnicos y el proyecto de pliegos del proyecto en la página del SECOP Colombia Compra eficiente.</p>	

TERMINAL DE CABECERA AGUABLANCA

ELABORACIÓN DE ESTUDIOS Y DISEÑOS Durante este año se finalizaron los estudios y diseños de la Terminal, ajustando el presupuesto con precios 2015 y también culminó el proceso de elaboración de las especificaciones técnicas. Valor estimado del proyecto = \$65.000 millones de pesos.

PROCESO LICITATORIO Dadas las dificultades del sector a causa de las invasiones a los predios donde estará ubicada la terminal, no se ha podido dar inicio al proceso licitatorio. Sin embargo la oficina de Licitaciones ha dado apoyo técnico a la oficina de Gestión predial en el desarrollo del proceso de adquisición. Así mismo, el 9 de octubre de 2015, se envió el proyecto de pliegos al Ministerio de Transporte. En el mes de Noviembre el Ministerio de Transporte envió las observaciones técnicas al proyecto de pliegos

TERMINAL INTERMEDIA CENTRO – CONVENIO INTERADMINISTRATIVO EMRU

En este aparte se incluye el proyecto Terminal Intermedia Centro, que está bajo la supervisión de la Oficina de Diseño y Licitaciones de Metro Cali S.A, y cuya estructuración obedece al marco normativo del Convenio Interadministrativo suscrito con la EMRU.

CONVENIO INTERADMINISTRATIVO SUSCRITO ENTRE EMRU Y METRO CALI S.A.

GESTIÓN REALIZADA

Diseño Esquema Funcional: Metro Cali S.A. ha efectuado la revisión y ha emitido observaciones con respecto de varias versiones del esquema funcional del proyecto que ha radicado la EMRU durante el año. Actualmente se está a espera de aclaración del funcionamiento del área de cargue y descargue del centro comercial para emitir la aprobación del diseño funcional del proyecto.

Gestión Predial: Se ha adelantado el trámite para adición al Convenio Interadministrativo, en lo referente a la gestión predial, debido a que el valor de toda la operación ha superado en casi \$2500 millones, los 13 mil millones disponibles. El presupuesto ejecutado a la fecha es de \$5.457'221.431

Se firmaron promesas de compraventa sobre 39 predios (69,64%), 7 predios escriturados y 9 predios demolidos La EMRU entregó documentos relativos a 13 predios que serán expropiados (avance = 23,21%).

La EMRU envió a METRO CALI para trámite de pago 13 predios para expropiación por valor de \$1.574 millones de pesos.

19.2.2.3. Programa 4.5.3: Promoción Modos Alternativos de Transporte

Indicador: Ciclorrutas construidas de la red Plan Maestro de Ciclorrutas.

Cuadro 19. 24: Ciclorutas Construidas

Meta (Descripción)	Indicador (Descripción)	Línea Base	Meta 2012- 2015	Resultado	% de cumplimiento
En el período 2012-2015 se construyen 30.4 km de ciclorutas	Ciclorutas construidas de la red Plan Maestro de Ciclorutas	19,6	50	33	66%

Meta (Descripción)		Indicador (Descripción)		Línea Base	Meta 2012- 2015	Resultado	% de cumplimiento
Indicadores	Unidad	2011	2012		2013	2014	2015
	M ²	5,08	17,9		0	10,22	0
Ciclorutas construidas de la red Plan Maestro de Ciclorutas	M ² acumulados		22,98		22,98	33,20	33,20
	\$	\$ 466.731.858	\$ 1.644.402.912		\$ -	\$ 537.549.925	
	\$ acumulados		\$ 2.111.134.770		\$ 2.111.134.770	\$ 2.648.684.695	\$ 2.648.684.695

Ciclorutas del SITM-MIO construidas

TIPO	KM
Pre-troncal Calle 121 (Bidireccional)	5,08
Troncal aguablanca (Unidireccional)	10,22
Troncal Cll 5 entre K 52 y K 100 (Bidireccional)	10,14
Troncal Av. 3 N entre Cll 35 A y Cll 55 (Bidireccional)	4,46
Troncal K 1 entre Cll 17 y Cll 25 (Bidireccional)	2,78
Terminal Andrés Sanín (Bidireccional)	0,52
Total cicloruta	33,20

Indicador: Parqueaderos de bicicletas en las terminales SITM

Cuadro 19. 25: Parqueaderos de bicicletas en las terminales SITM

Meta (Descripción)	Indicador (Descripción)	Línea Base	Meta 2012-2015	Resultado	% de cumplimiento
En el periodo 2012-2015 se construyen 5 Parqueaderos de bicicletas en las terminales SITM	Parqueaderos de bicicletas en las terminales SITM	2	7	4	57%

Parqueaderos de bicicletas	Estado	Inversión	Observaciones
1. T. Menga		\$ 742.251.091	
2. T. Intermedia Cañaveralajejo	100%	\$ 469.654.279	
3. T. AndresSanin	construidos	\$ 756.066.333	
4. T. Julio Rincón		\$ 277.151.042	
5. T Paso del Comercio	68%		Está en ejecución con un avance de obra del 68%.
6. T Sur			Las obras están en estudios y diseño
7. T Guadalupe			

Indicador: Integración de transportadores con rutas legales de transporte público, organizados y/o asociados en sectores de ladera, al SITM MIO (comunas 1, 18, 19, 20).

Cuadro 19. 26: Integración de camperos

Meta de la actividad (Descripción)	Indicador (Descripción)	Línea de base	Meta 2015	Resultado	% de cumplimiento
En el período 2015 a 2016 se ha integrado el 100% de transportadores con rutas legales de transporte público. (Modelo de Integración Camperos de la Ladera al MIO, etc.) (*)	Integración de transportadores con rutas legales de transporte público, organizados y/o asociados en sectores de ladera, al SITM MIO (comunas 1,18,19,20)	15%	80%	25%	31%

(*)Esta meta es compartida con la Secretaría de Tránsito y Transporte.

Descripción del resultado y acciones realizadas:

Integración temporal de camperos de ladera:

En el marco de la implementación del MIO Cable, paralelamente Metro Cali S.A adelanta actividades conjuntas con la Oficina Asesora de Participación Ciudadana, Tránsito y los representantes de las empresas que prestan el servicio de camperos en la comuna 20, cuyo objetivo es la modificación de las rutas de los camperos que operan actualmente y convertirlas en rutas alimentadoras del SITM.

Entre las actividades que se han desarrollado están:

- Revisión de las necesidades y la intención que las empresas de camperos tienen en materia de integración al SITM.

- Revisión de la propuesta de integración al SITM, presentada por las empresas de camperos de ladera.
- Visitas a campo para la revisión y verificación de los trazados y analizar la problemática social y de infraestructura de la comuna 20.

Durante el segundo semestre se realizaron las siguientes actividades

- Concertación de trazados, los cuales están divididos en dos grupos zona ladera y zona plana.
Zona ladera están diseñadas para satisfacer las necesidades de desplazamiento al interior de la comuna y de alimentación al MIO Cable.
Zona Plana están diseñadas para satisfacer las necesidades de desplazamiento al interior de la comuna y de alimentación a la Terminal Intermedia Cañaveralejo.
- Metro Cali en conjunto con Secretaria de Transito, Participación Ciudadana y los representantes de las empresas que prestan el servicio de camperos en la comuna 20, concertaron el esquema de rutas a servir por parte de las empresas de camperos.
- No se llegó a un acuerdo entre los actores del proyecto en materia tarifaria, toda vez que el grupo de camperos requerían materializar un convenio de largo plazo con el ente gestor, situación que no es posible materializar toda vez que la Secretaría de Tránsito es quien tiene las competencias para regular el transporte público.

Estructuración de términos de referencia para la contratación:

Durante el primer semestre del 2015, se estructuró el análisis del sector, los estudios previos y el contrato interadministrativo entre Metro Cali S.A. y la Universidad del Valle, los cuales fueron revisados por las áreas Jurídica de las dos entidades.

Por directriz de Metro Cali S.A. se cambia el modo de contratación pasando a un concurso de méritos, además se amplía el objeto de la contratación incluyendo la zona de camperos de laderas y la zona de Aguablanca.

Durante el segundo semestre, paralelo al proceso de integración temporal de los camperos de ladera, Metro Cali elaboró los borradores de los términos de referencia para contratar mediante concurso de méritos la Estructuración técnica, legal, administrativa, financiera, social y ambiental para la integración del servicio de transporte público de pasajeros en la modalidad de camperos al SITM-MIO, en Santiago de Cali, cuyo alcance del proyecto está circunscrito a lo siguiente:

- Diagnóstico de la situación actual en materia de oferta, demanda, legal y tarifaria.
- Estructuración técnica: Definir un diseño operacional, y proyectar el Programa de Servicio Operacional PSO, definir tipología vehicular, factibilidad de patios, elaboración de matriz origen-destino del Usuario campero.

- Estructuración Legal: Definir las alternativas legales de integración y operación, definir los instrumentos legales de contratación, elaboración de los términos de referencia.
- Estructuración financiera: Definir el modelo financiero del campero, definir el modelo financiero con integración tarifaria al SIMT MIO, definir el sistema de recaudo, definir el esquema de chatarrización, definir alternativas de financiación.
- Estructuración administrativa: Definir la estructura organizacional del campero, así como las funciones para articulación con el ente gestor.
- Estructuración social: Caracterización social de propietarios, conductores, elaboración de estrategias de mitigación del impacto social.
- Elaborar el plan de implementación.

Indicador: Viajes diarios en bicicleta

Cuadro 19. 27: Viajes diarios en bicicleta

Meta de la actividad (Descripción)	Indicador (Descripción)	Línea de base	Meta 2015	Resultado	% de cumplimiento
En el período 2012-2015 se pasa del 11% al 12% los Viajes diarios en bicicleta	Viajes diarios en bicicleta	11	12	7%	58%

En la encuesta de movilidad contratada por Metro Cali S.A. con el contrato N° 915.104.10.03.2015 que finalizo el 31 de diciembre de 2015. Arrojo que la participación modal de los viajes en Cali, el 7% se realizan en bicicleta.

19.2.2.4. Programa 4.5.5: Infraestructura para la Movilidad

Indicador: Estudios de accidentalidad vial y alternativas de solución en el Sistema de Transporte Masivo MIO

Cuadro 19. 28: Estudios de accidentalidad vial y alternativas de solución en el Sistema de Transporte Masivo MIO

Meta de la actividad (Descripción)	Indicador (Descripción)	Línea de base	Meta 2015	Resultado	% de cumplimiento
En el periodo 2012 - 2015 se elaboran 4 Estudios de accidentalidad vial y alternativas de solución en el Sistema de Transporte Masivo MIO	Estudios de accidentalidad vial y alternativas de solución en el Sistema de Transporte Masivo MIO	0	4	4	100%

Nº	Descripción del estudio
1	La Corporación Fondo de Prevención Vial presenta a Metro Cali S.A. en febrero 20 de 2014 el informe de inspección de seguridad vial al SITM MIO - CALI, El documento contiene el diagnóstico y la caracterización de los hallazgos y el planteamiento de recomendaciones para los proyectos de infraestructura auditados que hacen parte del SITM, MIO, de la ciudad de Cali.
2 y 3	La Pontificia Universidad Javeriana a través del programa de Ingeniería Civil, produjo dos (2) tesis de pregrado en las cuales se realizó un análisis preliminar de Seguridad Vial en los corredores: Avenida Pasoancho entre Carrera 100 y Carrera 66, y Calle 14 entre Carrera 50 y Carrera 86. Dichos estudios fueron entregados en el año 2014 como productos aprobados por la Universidad y hacen parte del inventario documental de la operación del SITM-MIO.
4	En el año 2015 la Dirección de Operaciones de Metro Cali realizó un estudio de accidentalidad el cual denominó "Análisis de la Accidentalidad en el MIO Período 2012 - 2015", en el que se realizó una consolidación de la información de accidentalidad recopilada a través del Sistema de Gestión de Incidentes del SITM-MIO, con el propósito de diagnosticar la situación del fenómeno y generar una base de información que sirva para futuros estudios de accidentalidad en los que se propongan estrategias puntuales para la mitigación del riesgo de accidente de tránsito en los vehículos del sistema. Dicho estudio recopila la información de la accidentalidad del sistema desde el 1 de enero de 2012 hasta el 15 de septiembre de 2015, y sirve como base para la proposición de estrategias en el marco del desarrollo del Plan Estratégico de Seguridad Vial, y se constituye en el primer paso para el cumplimiento de ese propósito, de acuerdo con lo indicado en el Artículo 12 de la Ley 1503 de 2011, el Decreto 2851 de 2013 y la Resolución 1565 de 2014.

19.3. Línea 5 CaliDa: Proyección Global para Todos

19.3.1. Componente 5.1: Profundización de la Ciudad-Región

19.3.1.1. Programa 5.1.1: Ciudad-Región Integrada y Competitiva

Indicador: Convenios implementados con municipios vecinos para integración al MIO.

Cuadro 19. 29: Convenios implementados con municipios vecinos para integración al MIO.

Meta de la actividad (Descripción)	Indicador (Descripción)	Línea de base	Meta 2015	Resultado	% de cumplimiento
En el período 2012 - 2015 se implementan 3 Convenios con municipios vecinos para integración al MIO. (*)	Convenios implementados con municipios vecinos para integración al MIO	0	3	N/D	N/D

(*)Esta meta es compartida con el Departamento Administrativo de Planeación Municipal. (Despacho del alcalde).

N/D: No documentado.

Descripción del resultado y acciones realizadas:

Metro Cali avanzó en conjunto con los municipios vecinos de Jamundí, Yumbo y Palmira como también con las empresas operadoras, en el análisis de la integración física y tarifaria de las rutas intermunicipales con las estaciones de cabecera; Sin embargo el Ministerio de Transporte se pronunció ante esta situación, indicando que los partícipes de este tipo de proyectos, deben abstenerse de suscribir convenios de cooperación e integración hasta tanto el Ministerio de Transporte, defina el marco regulatorio para la integración física, operacional y tarifaria.

Durante el primer semestre del 2015, Metro Cali S.A. en conjunto con la Administración Municipales pronunciaron frente a la misiva enviada por el Ministerio de Transporte, expresando la importancia de este proyecto de Integración Regional, que no solo se reflejará en términos económicos sino en beneficios sociales, a la fecha estamos a la espera de un pronunciamiento por parte del Ministerio de Transporte, frente al tema.

Durante el segundo semestre del 2015, el gobierno nacional reglamentó el Plan Nacional de Desarrollo 2012 – 2018, el cual indica en su artículo 32 que el Gobierno Nacional *"Podrá apoyar las soluciones de transporte público de pasajeros en zonas urbanas, conurbanas o regionales que estén integradas en el sistema de ciudades que se vienen estructurando, implementando u operando en el país"*, en todo caso, encabeza a las *"autoridades territoriales, conjuntamente con el Ministerio de Transporte según sea el caso, podrán promover mecanismos de organización, a través de instrumentos como los acuerdos comerciales o convenios de colaboración entre empresas debidamente habilitadas"*, en virtud a lo anterior, la autoridad territorial para establecer tales mecanismos de apoyo es el Ministerio de Transporte, razón por la cual, a la fecha estamos a la espera de un pronunciamiento por parte del citado ministerio frente al tema.

19.4. Línea 6: Buen Gobierno para Todos

19.4.1. Componente 6.3: Cali, Un Gobierno Transparente

19.4.1.1. Programa 6.3.1: Información de Calidad para la Planificación Territorial

Indicador: Armonización de la base predial de la Administración Municipal

Cuadro 19. 30: Armonización de la base predial de la Administración Municipal

Meta de la actividad (Descripción)	Indicador (Descripción)	Línea de base	Meta 2015	Resultado	% de cumplimiento (2/1)
A 31 de Diciembre de 2015	%				
se va armonizar el 100% de la base predial de la administración Mpal	de predios armonizados	0	100%	0%	0%

Cuando se inició la implementación del SITM MIO, se estableció la adquisición de 1.179 predios, a la fecha Metro Cali a gestionado la adquisición de 1.062 predios de los cuales 189 predios cuentan con el paz y salvo y están programados hacer la gestión y proceso de entrega al Municipio así como gestionar los paz y salvos de los 873 restantes.

Otros logros

Metas compartidas con la Administración Municipal

Identificación de la línea estratégica, componente, programa indicador y proyectos de inversión	Línea Base	Meta 2012-2015
Implementación del Plan de Movilidad Urbana PIMU	0%	60%
Ejecución Plan Maestro de Ciclo-rutas	9%	30%
Gestión concertada para la formulación de estudio de pre diseño y factibilidad de la conexión vial ciudad - región.	0%	100%
Avance de construcción del eje vial ciudad - región.	0%	40%

Descripción del resultado y acciones realizadas:

Estas metas del Plan de Desarrollo Municipal, son metas compartidas con el Departamento Administrativo de Planeación, Secretarías de Tránsito y Transporte, Infraestructura y Valorización.

Metro Cali S.A. desde su concepción gestiona y desarrolla proyectos que están direccionados al mejoramiento de la movilidad en la ciudad de Cali, cumpliendo con la ley nacional 1083 de 2006, en cuanto a modos alternativos de transporte, sistemas de transporte público con combustibles limpios de los mismos, en el marco de la promoción de una movilidad más sostenible, eficiente, equitativa y segura.

Entre los proyectos gestionados en la vigencia 2015 se tiene:

- Actualización de matriz origen-destino (Encuesta de movilidad)
- Sistema Integrado de Bicicletas Alimentadoras al SITM-MIO.
- Parqueaderos de bicicletas en terminales del SITM
- El proyecto de integración con camperos.