

DEPARTAMENTO ADMINISTRATIVO DE PLANEACIÓN

**PLAN DE ACCIÓN
DEPARTAMENTO ADMINISTRATIVO DE PLANEACIÓN
2023**



DEPARTAMENTO ADMINISTRATIVO DE PLANEACIÓN

Este documento es posible gracias a la colaboración y aportes de los funcionarios del Departamento Administrativo de Planeación. A todos ellos, nuestro agradecimiento por su invaluable contribución.

RICARDO JOSÉ CASTRO IRAGORRI
Director

Viviana Montaña Hernández
Subdirector de Espacio Público y
Ordenamiento Urbanístico

Jean Paul Archer Bernal
Subdirector de Planificación del Territorio

Víctor Andrés Sandoval Ávila
Subdirector de Desarrollo Integral

Guido Escobar Morales
Profesional Universitario
Edición, Compilación y Resumen

DEPARTAMENTO ADMINISTRATIVO DE PLANEACIÓN

PLAN DE ACCIÓN DEL 2023

1. RELACIÓN DEL DEPARTAMENTO ADMINISTRATIVO DE PLANEACIÓN CON EL PLAN DE DESARROLLO

1.1. RELACIÓN DEL DEPARTAMENTO ADMINISTRATIVO DE PLANEACIÓN CON:

1.1.1. La Visión

El Departamento Administrativo de Planeación, como organismo encargado de liderar la planificación para el desarrollo integral y sostenible del Distrito de Santiago de Cali, apunta al logro de la visión del Plan de Desarrollo, definiendo las políticas macro de planificación y la prospectiva integral del distrito, propendiendo por un ordenamiento territorial sostenible, al igual que el desarrollo económico y social de sus habitantes en armonía con el medio ambiente.


1.2 Indicar como la entidad se relaciona con los Ejes, Componentes, Programas e Indicadores de Producto (Cuadro 1F).

2. INDICADORES

2.1. Metas e Indicadores con los que se medirá la gestión del Departamento Administrativo de Planeación (Cuadro 2F).


CUADRO 1 F

**RELACIÓN DE LOS PROYECTOS DE COMPETENCIA DEL
DEPARTAMENTO ADMINISTRATIVO DE PLANEACIÓN
FRENTE AL PLAN DE DESARROLLO**

 ALCALDÍA DE SANTIAGO DE CALI DIRECCIONAMIENTO ESTRATEGICO PLANEACION ECONOMICA Y SOCIAL	MODELO INTEGRADO DE PLANEACIÓN Y GESTIÓN (MIPG)										MEDE01.03.02.P006.F005	
	FORMULACIÓN DEL PLAN DE ACCIÓN RELACIÓN DE LOS PROYECTOS DE COMPETENCIA DEL ORGANISMO FRENTE AL PLAN DE DESARROLLO CUADRO 1F										VERSIÓN	008


ORGANISMO	DEPARTAMENTO ADMINISTRATIVO DE PLANEACIÓN	Fecha de reporte:	12/01/2023	Vigencia:	2023
-----------	-------------------------------------------	-------------------	------------	-----------	------

Código organismo	Código general	Clase	Identificación de la dimensión, línea estratégica, programa, indicador y proyectos de inversión	Clasificación (BP)	Meta a alcanzar Plan Indicativo	Indicador de resultado del proyecto (Descripción)	Valor Indicador de resultado del proyecto	Meta de producto del proyecto (Descripción)	Indicador de producto del proyecto (Descripción)	Valor de la meta de producto del proyecto	Ponderación producto (%)	Presupuesto inicial (Pesos)	Día / Mes / Año (Inicio)	Día / Mes / Año (Finalización)	Organismo responsable (Reparto administrativo)
4132	51	D	Cali, Inteligente para la Vida												
	5101	L	Territorio Inteligente												
	5101001	P	Cali Inteligente												
	51010010017	I	Sistema de Información Geográfica unificada para Cali implementado y/u operando		1										
				BP26003446			1			1	100%	103,539,000	16/01/2023	31/12/2023	Departamento Administrativo de Planeación - Subdirección de Espacio Público y Ordenamiento Urbanístico
4132		pr	Desarrollo de un sistema de información geográfico de integración regional entre Yumbo, Palmira, Jamundi, Candelaria y Santiago de Cali.	BP2600344610201		Sistema de Información Geográfica unificada para Cali implementado y/u operando	1	Actualizar 1 Servicio de información geográfica, geodésica y cartográfica	Sistema de información actualizado	1	100%	103,539,000			
	51010010043	I	Mobiliario urbano instalado con mantenimiento y reposición		1500										
				BP26003392			1,500			1,500	100%	51,279,000	23/01/2023	31/12/2023	Departamento Administrativo de Planeación - Subdirección de Espacio Público y Ordenamiento Urbanístico
		pr	Mejoramiento de mobiliarios urbanos con mantenimiento y reposicion en Santiago de Cali	BP2600339210101		Mobiliario urbano instalado con mantenimiento y reposición	1,500	Adecuar 1,500 espacios públicos (Realizar mantenimiento y reposición a 1.500 mobiliarios urbanos)	Espacio publico adecuado	1,500	100%	51,279,000			
	51010010049	I	Procesos y trámites urbanísticos automatizados		5										
4132				BP26003447			5			1	100%	161,082,000	10/02/2023	31/12/2023	Departamento Administrativo de Planeación - Subdirección de Espacio Público y Ordenamiento Urbanístico
		pr	Apoyo en la automatización de procesos y tramites urbanísticos en Santiago de Cali	BP2600344710201		Procesos y trámites urbanísticos automatizados	5	Servicios tecnológicos. (Desarrollar 1 sistema integral de automatización de información urbanística.)	Índice de capacidad en la prestación de servicios de tecnología	1	13%	23,370,000			
				BP2600344710202			5	Implementar 1 Servicio de información	Sistemas de información implementados	1	87%	137,712,000			
	52	D	Cali, Solidaria por la Vida												
	5203	L	Territorios para la Vida												
4132	5203007	P	Espacio Público para la Integración Socio-Ecológica												
	52030070008	I	Intervenciones de espacio público diseñadas		37										
				BP26003394			37			37	100%	2,800,000,000	24/01/2023	31/12/2023	Departamento Administrativo de Planeación - Subdirección de Espacio Público y Ordenamiento Urbanístico
		pr	Diseño urbano, arquitectónico y paisajístico de espacios públicos efectivos en Santiago de Cali	BP2600339410101		Intervenciones de espacio público diseñadas	37	Realizar 37 estudios o diseños (Diseñar 37 intervenciones de espacio publico)	Estudios o diseños realizados	37	100%	2,800,000,000			
	52030070010	I	Plan Maestro de Espacio Público - PMEP ajustado y adoptado		2										
4132				BP26003448			2			2	100%	41,910,000	18/01/2023	31/12/2023	Departamento Administrativo de Planeación Municipal - Subdirección de Planificación del Territorio
		pr	Asistencia tecnica para la instrumentación del sistema de espacio Público de Santiago de cali	BP2600344810201		Plan Maestro de Espacio Público - PMEP ajustado y adoptado	2	Elaborar 2 Documento de lineamientos técnicos (1- documento técnico diagnostico 2-documento técnico de formulación)	Documentos de lineamientos técnicos elaborados	2	100%	41,910,000			
	52030070011	I	Estudios Técnicos para la construcción del proyecto Corredor Verde elaborados		1										
				BP26003449			1			1	100%	31,400,000	23/01/2023	31/12/2023	Departamento Administrativo de Planeación Municipal - Subdirección de Planificación del Territorio
		pr	Estudios de factibilidad del proyecto estratégico corredor verde de Santiago de Cali	BP2600344910101		Estudios Técnicos para la construcción del proyecto Corredor Verde elaborados	1	Elaborar 1 Documento de lineamientos técnicos (Diagnóstico urbano del sector de Galería Santa Elena)	Documentos de lineamientos técnicos Elaborados	1	100%	31,400,000			
4132	52030070012	I	Inventario de publicidad exterior visual actualizado y mantenido		1										
				BP26003396			1			1	100%	136,008,000	19/01/2023	31/12/2023	Departamento

 ALCALDÍA DE SANTIAGO DE CALI DIRECCIONAMIENTO ESTRATÉGICO PLANEACIÓN ECONÓMICA Y SOCIAL	MODELO INTEGRADO DE PLANEACIÓN Y GESTIÓN (MIPG)										MEDE01.03.02.P006.F005		
	FORMULACIÓN DEL PLAN DE ACCIÓN RELACIÓN DE LOS PROYECTOS DE COMPETENCIA DEL ORGANISMO FRENTE AL PLAN DE DESARROLLO CUADRO 1F										VERSIÓN	008	


ORGANISMO	DEPARTAMENTO ADMINISTRATIVO DE PLANEACIÓN										Fecha de reporte:	12/01/2023	Vigencia:	2023
-----------	-------------------------------------------	--	--	--	--	--	--	--	--	--	-------------------	------------	-----------	------

Código organismo	Código general	Clase	Identificación de la dimensión, línea estratégica, programa, indicador y proyectos de inversión	Clasificación (BP)	Meta a alcanzar Plan Indicativo	Indicador de resultado del proyecto (Descripción)	Valor Indicador de resultado del proyecto	Meta de producto del proyecto (Descripción)	Indicador de producto del proyecto (Descripción)	Valor de la meta de producto del proyecto	Ponderación producto (%)	Presupuesto inicial (Pesos)	Día / Mes / Año (Inicio)	Día / Mes / Año (Finalización)	Organismo responsable (Reparto administrativo)
4132		pr	Inventario de la publicidad Exterior visual de Santiago de Cali	BP2600339610101		Inventario de publicidad exterior visual actualizado y mantenido	1	Generar 1 base de datos de la Temática de Servicios (Genera 1 base de datos de Publicidad Exterior Visual de Cali)	Bases de datos de la Temática de Servicios Generadas	1	100%	136,008,000			Departamento Administrativo de Planeación - Subdirección de Espacio Público y Ordenamiento Urbanístico
	5203008 52030080010	P I	Equipamientos para el Desarrollo y el Bienestar Plan Maestro de Equipamientos ajustado y adoptado		1										
				BP26003450			1			1	100%	34,925,000	09/02/2023	31/12/2023	Departamento Administrativo de Planeación Municipal - Subdirección de Planificación del Territorio
4132		pr	Asistencia técnica para la instrumentación del sistema de Equipamientos en Santiago de cali	BP2600345010201		Plan Maestro de Equipamientos ajustado y adoptado	1	Elaborar 1 Documento de lineamientos técnicos. (Armonizando los contenidos técnicos y normativos del Sistema de Equipamiento de Santiago de Cali.)	Documentos de lineamientos técnicos elaborados	1	100%	34,925,000			Departamento Administrativo de Planeación Municipal - Subdirección de Planificación del Territorio
	5203009 52030090006	P I	Prestación de Servicios Públicos Domiciliarios Plan Maestro de Servicios Públicos Domiciliarios y TIC formulado y adoptado		1										
				BP26003397			1			1	100%	485,619,000	26/01/2023	31/12/2023	Departamento Administrativo de Planeación Municipal - Subdirección de Planificación del Territorio
4132		pr	Formulacion Plan Director de Servicios Públicos Domiciliarios y TIC de Cali	BP2600339710201		Plan Maestro de Servicios Públicos Domiciliarios y TIC formulado y adoptado	1	Elaborar 1 documento de lineamientos técnicos. (Para definir las políticas para el aseguramiento de la prestación de los SPD y TIC.)	Documentos de lineamientos técnicos elaborados	1	100%	485,619,000			Departamento Administrativo de Planeación Municipal - Subdirección de Planificación del Territorio
	5205001 52050010008	P I	Salvaguarda y Protección del Patrimonio Cultural Planes Especiales de Manejo y Protección Galería Santa Elena y San Antonio laborados		2										
				BP26003399			2			2	100%	41,910,000	02/02/2023	31/12/2023	Departamento Administrativo de Planeación Municipal - Subdirección de Planificación del Territorio
4132		pr	Formulación del Plan Especial de Manejo y Protección PEMP Barrio San Antonio de Cali	BP2600339910201		Planes Especiales de Manejo y Protección Galería Santa Elena y San Antonio Elaborados	2	Definir marco normativo que oriente el desarrollo urbano del Barrio San Antonio y de Galería Santa Elena	Documentos Normativos Realizados	2	100%	41,910,000			Departamento Administrativo de Planeación Municipal - Subdirección de Planificación del Territorio
	53 5302 5302001 53020010010	D L P I	Cali, por Nuestra Casa Común Mitigación del Cambio Climático Gestión Integral de Residuos Sólidos Estudios para la planificación de la gestión integral de residuos sólidos, la prestación del servicio público de aseo y sus actividades complementarias elaborados		1										
				BP26003405			1			1	100%	347,975,000	23/01/2023	31/12/2023	
4132		pr	Fortalecimiento de la Planificación de la Gestión Integral de Residuos Sólidos de Santiago de Cali	BP2600340510101		Estudios para la planificación de la gestión integral de residuos sólidos, la prestación del servicio público de aseo y sus actividades complementarias elaborados	1	Elaborar 1 documento de planeación con seguimiento (Evaluar 1 Plan de Gestión Integral de Residuos Sólidos - PGIRS de Santiago de Cali)	Documentos de planeación realizados	1	100%	347,975,000			Departamento Administrativo de Planeación Municipal - Subdirección de Planificación del Territorio
	5304 5304003 53040030001	L P I	Movilidad Multimodal Sustentable Transporte Público de Pasajeros Estudios Técnicos complementarios para el Tren de Cercanías elaborados		3										
				BP26003411			2			2	100%	41,910,000	06/03/2023	31/12/2023	Departamento

 <p>ALCALDÍA DE SANTIAGO DE CALI DIRECCIONAMIENTO ESTRATÉGICO PLANEACIÓN ECONOMICA Y SOCIAL</p>	<p>MODELO INTEGRADO DE PLANEACIÓN Y GESTIÓN (MIPG)</p> <p>FORMULACIÓN DEL PLAN DE ACCIÓN RELACIÓN DE LOS PROYECTOS DE COMPETENCIA DEL ORGANISMO FRENTE AL PLAN DE DESARROLLO CUADRO 1F</p>		<p>MEDE01.03.02.P006.F005</p>	
	<p>VERSIÓN</p>		<p>008</p>	


ORGANISMO	DEPARTAMENTO ADMINISTRATIVO DE PLANEACIÓN	Fecha de reporte:	12/01/2023	Vigencia:	2023
-----------	-------------------------------------------	-------------------	------------	-----------	------

Código organismo	Código general	Clase	Identificación de la dimensión, línea estratégica, programa, indicador y proyectos de inversión	Clasificación (BP)	Meta a alcanzar Plan Indicativo	Indicador de resultado del proyecto (Descripción)	Valor Indicador de resultado del proyecto	Meta de producto del proyecto (Descripción)	Indicador de producto del proyecto (Descripción)	Valor de la meta de producto del proyecto	Ponderación producto (%)	Presupuesto inicial (Pesos)	Día / Mes / Año (Inicio)	Día / Mes / Año (Finalización)	Organismo responsable (Reparto administrativo)
4132		pr	Estudios complementarios para el proyecto del tren de cercanías del valle en el área de Santiago de Cali	BP2600341110101		Estudios Técnicos complementarios para el Tren de Cercanías elaborados	2	Elaborar 2 Estudios de preinversión (1. Geotecnia y pavimentos. 2. Diseño geométrico)	Estudios de preinversión elaborados	2	100%	41,910,000			Administrativo de Planeación Municipal - Subdirección de Planificación del Territorio
	5304	L	Movilidad Multimodal Sustentable												
	5304005	P	Regulación, Control y Gestión Inteligente del Tránsito												
	53040050012	I	Planes especiales zonales de gestión del estacionamiento formulados	BP26003413	2		2			2	100%	979,168,000	07/02/2023	31/12/2023	
				BP2600341310201			1	Elaborar 1 documento normativos. (Generar los instrumentos de planificación integral de movilidad y desarrollo urbano.)	Realizar documento normativo realizados	1	50%	379,168,000			Departamento Administrativo de Planeación Municipal - Subdirección de Planificación del Territorio
4132		pr	Consolidación del modelo de movilidad sostenible en Santiago de Cali.												
				BP2600341310301		Planes especiales zonales de gestión del estacionamiento formulados	2	Elaborar 2 Documentos de planeación. (1-La intersección de la Butirera, 2-Actualización Decreto 430 esquemas de implantación y regularización)	Realizar documentos de planeación realizados	2	50%	600,000,000			
	53	D	Cali, por Nuestra Casa Común												
	5305	L	Gestión del Riesgo												
	5305001	P	Conocimiento del Riesgo												
	53050010006	I	Evaluación del riesgo por sismos en el suelo urbano, elaborada	BP26003454	100%		100%			1	100%	25,270,000	23/01/2023	31/12/2023	Departamento Administrativo de Planeación Municipal - Subdirección de Planificación del Territorio
4132		pr	Estudio de la Vulnerabilidad y el Riesgo por Sismos en el Suelo Urbano de Cali	BP2600345410401		Evaluación del riesgo por sismos en el suelo urbano, elaborada	100%	Elaborar 1 estudio de riesgo y desastres en 12,110 ha	Estudios de riesgo de desastres elaborados	1	100%	25,270,000			
	53050010007	I	Estudios básicos y detallados sobre movimientos en masa ajustados	BP26003406	100%					470	100%	30,324,000	23/01/2023	31/12/2023	Departamento Administrativo de Planeación Municipal - Subdirección de Planificación del Territorio
4132		pr	Estudios de amenazas, vulnerabilidades y riesgos por movimientos en masa en la zona de ladera urbana y rural de Cali	BP2600340610301				Realizar 470 documentos normativos (Elaborar 470 conceptos sobre condiciones de amenaza o riesgo)	Documentos normativos realizados	470	100%	30,324,000			
	54	D	Cali, Gobierno Incluyente												
	5401	L	Transición hacia Distrito Especial												
	5401001	P	Implementación de Cali Distrito												
	54010010002	I	Modelo de división político-administrativa del Distrito Especial revisado y adoptado	BP26003416	1		1			1	100%	93,124,000	23/01/2023	31/12/2023	Departamento Administrativo de Planeación Municipal - Subdirección de Planificación del Territorio
4132		pr	Asistencia para la definición del modelo de integración político administrativo en localidades del distrito especial de Santiago de Cali	BP2600341610102		Modelo de división político-administrativa del Distrito Especial revisado y adoptado	1	Elaborar 1 Documento metodológicos (Documento Participación ciudadana del proceso de definición del modelo político administrativo en localidades del Distrito)	Documentos metodológicos realizados	1	100%	93,124,000			
	54010010005	I	Documentos de revisión y ajuste del POT elaborados	BP26002493	3		3			3	100%	597,427,000	24/01/2023	31/12/2023	

 ALCALDÍA DE SANTIAGO DE CALI DIRECCIONAMIENTO ESTRATEGICO PLANEACION ECONOMICA Y SOCIAL	MODELO INTEGRADO DE PLANEACIÓN Y GESTIÓN (MIPG)		MEDE01.03.02.P006.F005	
	FORMULACIÓN DEL PLAN DE ACCIÓN RELACIÓN DE LOS PROYECTOS DE COMPETENCIA DEL ORGANISMO FRENTE AL PLAN DE DESARROLLO CUADRO 1F		VERSIÓN	008


ORGANISMO	DEPARTAMENTO ADMINISTRATIVO DE PLANEACIÓN	Fecha de reporte:	12/01/2023	Vigencia:	2023
-----------	-------------------------------------------	-------------------	------------	-----------	------

Código organismo	Código general	Clase	Identificación de la dimensión, línea estratégica, programa, indicador y proyectos de inversión	Clasificación (BP)	Meta a alcanzar Plan Indicativo	Indicador de resultado del proyecto (Descripción)	Valor Indicador de resultado del proyecto	Meta de producto del proyecto (Descripción)	Indicador de producto del proyecto (Descripción)	Valor de la meta de producto del proyecto	Ponderación producto (%)	Presupuesto inicial (Pesos)	Día / Mes / Año (Inicio)	Día / Mes / Año (Finalización)	Organismo responsable (Reparto administrativo)
4132		pr	Actualización del plan de ordenamiento territorial de Santiago de Cali	BP2600249310101		Documentos de revisión y ajuste del POT elaborados	3	Elaborar 3 documentos de planeación (1- Documento Técnico de Soporte, 2- Documento de Evaluación del POT, 3-Propuesta de Revisión-Ajuste)	Documentos de planeación elaborados	3	100%	597,427,000			Departamento Administrativo de Planeación Municipal - Subdirección de Planificación del Territorio
	54010010006	I	Unidades de planificación urbana y rural formuladas y adoptadas	BP26003418	100%					4	100%	37,680,000	16/01/2023	31/12/2023	
4132		pr	Formulación de las unidades de planificación urbana y rural de Santiago de Cali	BP2600341810201		Unidades de planificación urbana y rural formuladas y adoptadas	100%	1 documento de proyecto de acuerdo de las unidades de planificación rural 1, 2 y 3. 3 fichas reglamentarias de programas y proyectos propuestos para las unidades de planificación rural 1, 2 y 3	Documentos de planeación elaborados	4	100%	37,680,000			Departamento Administrativo de Planeación Municipal - Subdirección de Planificación del Territorio
	54010010007	I	Estudios complementarios del Plan de Ordenamiento Territorial elaborados	BP26003457	2					2	100%	25,270,000	18/01/2023	31/12/2023	
4132		pr	Estudios técnicos complementarios de corto y mediano plazo del POT de Santiago de Cali	BP2600345710201		Estudios complementarios del Plan de Ordenamiento Territorial elaborados	2	Elaborar 2 Documentos de lineamientos técnicos (elaborar 2 documentos: 1 con normas técnicas en infraestructura de Servicios Públicos para Santiago de Cali, 2-Estudio de prefactibilidad para la localización del cementerio en el oriente, formulado)	Documentos de lineamientos técnicos elaborados	2	100.00%	25,270,000			Departamento Administrativo de Planeación Municipal - Subdirección de Planificación del Territorio
	54010010009	I	Sistema Distrital de Planeación, ajustado y adoptado	BP26003713	1					1	100%	75,360,000	13/02/2023	31/12/2023	Departamento Administrativo de Planeación - Subdirección de Desarrollo Integral
4132		pr	Reestructuración del Sistema Distrital de Planeación de Santiago de Cali	BP2600371310201		Sistema Distrital de Planeación, ajustado y adoptado	1	Elaborar 1 documento metodológico	Documentos metodológicos realizados	1	100%	75,360,000			
	54010010011	I	Formular plan prospectivo de Cali como Distrito Especial	BP26003718	1					1	100%	856,000,000	24/02/2023	31/12/2023	Departamento Administrativo de Planeación - Subdirección de Desarrollo Integral
4132		pr	Formulación del Plan Prospectivo y Estratégico de Santiago de Cali	BP2600371310201		Formular plan prospectivo de Cali como Distrito Especial	1	Elaborar 1 documento Planeacion (Formular 1 Plan Prospectivo y estratégico)	Documentos de planeación realizados	1	100%	856,000,000			
	5401002	P	Cooperación Técnica para el Desarrollo Distrital												
	54010020004	I	Estudio complementario para la implementación de la autoridad regional de transporte – ART y ente gestor del tren de cercanías, elaborados	BP26003420	1					1	100%	1,738,000,000	08/05/2023	31/12/2023	
4132		pr	Apoyo para la implementación de la Autoridad Regional de Transporte - ART Cali	BP2600342010101		Estudio complementario para la implementación de la autoridad regional de transporte – ART y ente gestor del tren de cercanías, elaborados	1	Realizar 1 estudio de preinversión (elaborar los términos de referencia para la estructuración técnica, legal y financiera del Sistema integrado de transporte Regional)	Estudios de preinversión elaborados	1	100%	1,738,000,000			Departamento Administrativo de Planeación Municipal - Subdirección de Planificación del Territorio
	5402002	P	Gestión de información estadística y geográfica para la evaluación de resultados												
	54020020001	I	Planes de Desarrollo divulgados	BP26003421	38					260	100%	45,486,000	16/01/2023	31/12/2023	Departamento

 ALCALDÍA DE SANTIAGO DE CALI DIRECCIONAMIENTO ESTRATEGICO PLANEACION ECONOMICA Y SOCIAL	MODELO INTEGRADO DE PLANEACIÓN Y GESTIÓN (MIPG)		MEDE01.03.02.P006.F005	
	FORMULACIÓN DEL PLAN DE ACCIÓN RELACIÓN DE LOS PROYECTOS DE COMPETENCIA DEL ORGANISMO FRENTE AL PLAN DE DESARROLLO CUADRO 1F		VERSIÓN	008


ORGANISMO	DEPARTAMENTO ADMINISTRATIVO DE PLANEACIÓN	Fecha de reporte:	12/01/2023	Vigencia:	2023
-----------	-------------------------------------------	-------------------	------------	-----------	------

Código organismo	Código general	Clase	Identificación de la dimensión, línea estratégica, programa, indicador y proyectos de inversión	Clasificación (BP)	Meta a alcanzar Plan Indicativo	Indicador de resultado del proyecto (Descripción)	Valor Indicador de resultado del proyecto	Meta de producto del proyecto (Descripción)	Indicador de producto del proyecto (Descripción)	Valor de la meta de producto del proyecto	Ponderación producto (%)	Presupuesto inicial (Pesos)	Día / Mes / Año (Inicio)	Día / Mes / Año (Finalización)	Organismo responsable (Reparto administrativo)
4132	54020020002	pr	Asistencia a los grupos de valor para la comprensión de los instrumentos de planificación de Santiago de Cali	BP2600342110101		Planes de Desarrollo divulgados		Capacitar 260 personas (Divulgar 38 planes de desarrollo)	Personas capacitadas	260	100%	45,486,000			Administrativo de Planeación - Subdirección de Desarrollo Integral
		I	Planes de Desarrollo de nivel territorial y distrital con seguimiento y evaluación	BP26003422	38		38			4	100%	937,040,000	18/01/2023	31/12/2023	
				BP2600342210101				Asistir 29 organismos y dependencias técnicamente	Entidades, organismos y dependencias asistidos técnicamente	29	60%	786,320,000			Departamento Administrativo de Planeación - Subdirección de Desarrollo Integral
4132		pr	Fortalecimiento al seguimiento de los Planes de Desarrollo Distrital y Territoriales de Santiago de Cali	BP2600342210201		Planes de Desarrollo de nivel territorial y distrital con seguimiento y evaluación	38	Realizar seguimiento y evaluación a 38 Planes de Desarrollo de nivel territorial y distrital (Elaborar 4 documentos)	Documento de política elaborados	4	40%	150,720,000			
	54020020003	I	Políticas públicas, evaluadas	BP26003458	1		1			1	100%	299,712,000	19/01/2023	31/12/2023	
				BP2600345810101			2	Realizar 2 documentos metodológicos(1- Se actualiza la guía metodológica para la formulación, seguimiento y evaluación de políticas públicas, 2- se realiza guía para el seguimiento de políticas de Santiago de Cali	Documentos metodológicos realizados	2	40%	87,500,000			
4132		pr	Asistencia para el seguimiento y evaluación de los procesos de políticas públicas de Cali	BP2600345810201			200	Personas capacitadas: se desarrolla asistencia técnica a los equipos de los organismos Formuladores y Coordinadores de Política Pública en el proceso de formulación de planes de acción e indicadores de corto, mediano y largo plazo, o indicadores de producto, resultado e impacto	Personas capacitadas	200	25%	130,000,000			Departamento Administrativo de Planeación - Subdirección de Desarrollo Integral
	54020020004	I	Solicitudes de encuesta Sisbén, atendidas	BP26002520	95%		95%	Elaborar 1 documento de investigación (se desarrolla documento investigación que presenta ejercicio de evaluación de la política pública de juventud de Santiago de Cali)	Documentos de investigación elaborados	1	35%	82,212,000			
				BP2600252010101		Solicitudes de encuesta Sisbén, atendidas	95%	Encuestar 78,408 hogares en Sisbén	Hogares que realizaron la encuesta	78,408	100%	7,000,000,000	16/01/2023	31/12/2023	
4132		pr	Apoyo al sistema de identificación de potenciales beneficiarios de programas sociales - sisbén en Santiago de Cali	BP2600252010201			95%	Actualizar 1 sistema de información.(Operación y administración del sisben.)	Sistemas de información actualizados	1	30%	3,070,283,499			Departamento Administrativo de Planeación - Subdirección de Desarrollo Integral
	54020020005	I	Archivo Municipal de Datos, actualizado	BP26003425	16		16			16	100%	483,664,000	16/01/2023	31/12/2023	
				BP2600342510101				Elaborar 3 documentos metodológicos	Documentos metodológicos realizados	3	20%	151,483,920			

 ALCALDÍA DE SANTIAGO DE CALI DIRECCIONAMIENTO ESTRATEGICO PLANEACION ECONOMICA Y SOCIAL	MODELO INTEGRADO DE PLANEACIÓN Y GESTIÓN (MIPG)		MEDE01.03.02.P006.F005	
	FORMULACIÓN DEL PLAN DE ACCIÓN RELACIÓN DE LOS PROYECTOS DE COMPETENCIA DEL ORGANISMO FRENTE AL PLAN DE DESARROLLO CUADRO 1F		VERSIÓN	008


ORGANISMO	DEPARTAMENTO ADMINISTRATIVO DE PLANEACIÓN	Fecha de reporte:	12/01/2023	Vigencia:	2023
-----------	-------------------------------------------	-------------------	------------	-----------	------

Código organismo	Código general	Clase	Identificación de la dimensión, línea estratégica, programa, indicador y proyectos de inversión	Clasificación (BP)	Meta a alcanzar Plan Indicativo	Indicador de resultado del proyecto (Descripción)	Valor Indicador de resultado del proyecto	Meta de producto del proyecto (Descripción)	Indicador de producto del proyecto (Descripción)	Valor de la meta de producto del proyecto	Ponderación producto (%)	Presupuesto inicial (Pesos)	Día / Mes / Año (Inicio)	Día / Mes / Año (Finalización)	Organismo responsable (Reparto administrativo)
4132	54020020006	I	Implementación del Plan Estadístico Territorial de Cali	BP2600342510201	100%	Archivo Municipal de Datos, actualizado	16	Capacitar 90 personas	Personas capacitadas	90	10%	34,343,015	18/01/2023	31/12/2023	Departamento Administrativo de Planeación - Subdirección de Desarrollo Integral
				BP2600342510202				Elaborar 1 documento de lineamiento técnico	Documentos de lineamientos técnicos realizados	1	20%	72,871,865			
				BP2600342510301				Elaborar 10 documentos de investigación (Registros administrativos)	Documentos de investigación elaborados	10	20%	57,688,715			
				BP2600342510401				Actualizar 2 sistema de información (actualizar las OOEE y el AMDA)	Servicios de información actualizados	2	30%	167,276,485			
4132	54020020007	I	Sistema de Indicadores Sociales actualizado	BP26003423	100%	Sistema de Indicadores Sociales actualizado	100%	Realizar 4 capacitaciones. (En educación informal para la gestión Administrativa.)	Capacitaciones realizadas	4	30%	73,500,000	18/01/2023	31/12/2023	Departamento Administrativo de Planeación - Subdirección de Desarrollo Integral
				BP2600342310101				Actualizar 1 sistema de información (Actualizar el 100% de los indicadores)	Sistemas de información actualizados	1	35%	110,848,400			
				BP2600342310201				Elaborar 1 documento de investigación	Documentos de investigación elaborados	1	35%	70,015,600			
				BP2600342310301				Actualizar las cuentas económicas municipales de Cali	Boletines Técnicos de la Temática Cuentas Nacionales producidos	1	20.00%	142,161,600			
4132	54020020008	I	Base de datos de Estratificación urbana y rural actualizada	BP26003463	100%	Base de datos de Estratificación urbana y rural actualizada	100%	Elaborar 1 Boletín Técnico de la Temática Demografía y Población (Elaborar Documento con Estadísticas básicas del distrito)	Boletines Técnicos de la Temática Demografía y Población producidos	1	15.00%	63,680,400	20/01/2023	31/12/2023	Departamento Administrativo de Planeación - Subdirección de Desarrollo Integral
				BP2600346310102				Documentos de estudios potenciales temáticas demográficas y poblacionales (Proyecciones de población)	Documentos de estudios potenciales temáticas demográficas y poblacionales producidos	1	15.00%	290,550,669			
				BP2600346310103				Elaborar 2 documentos metodológicos (Publicar 2 documentos)	Documentos metodológicos elaborados	2	50.00%	50,400,000			
				BP26003429				Actualizar 1 base de datos (100%) de Estratificación urbana y rural	Base de datos del censo de Población y Vivienda Producidas	1	60%	240,792,078			
4132	54020020009	I	Registros de la base de datos de Nomenclatura de Cali actualizados	BP2600342910101	100%	Registros de la base de datos de Nomenclatura de Cali actualizados	100.0%	Elaborar 200 documentos de lineamientos técnicos	Documentos de lineamientos técnicos realizados	200	40%	270,637,611	15/01/2023	31/12/2023	Departamento
				BP2600342910201											

 ALCALDÍA DE SANTIAGO DE CALI DIRECCIONAMIENTO ESTRATEGICO PLANEACION ECONOMICA Y SOCIAL	MODELO INTEGRADO DE PLANEACIÓN Y GESTIÓN (MIPG)					MEDE01.03.02.P006.F005	
	FORMULACIÓN DEL PLAN DE ACCIÓN RELACIÓN DE LOS PROYECTOS DE COMPETENCIA DEL ORGANISMO FRENTE AL PLAN DE DESARROLLO CUADRO 1F					VERSIÓN	008

ORGANISMO	DEPARTAMENTO ADMINISTRATIVO DE PLANEACIÓN	Fecha de reporte:	12/01/2023	Vigencia:	2023
-----------	-------------------------------------------	-------------------	------------	-----------	------

Código organismo	Código general	Clase	Identificación de la dimensión, línea estratégica, programa, indicador y proyectos de inversión	Clasificación (BP)	Meta a alcanzar Plan Indicativo	Indicador de resultado del proyecto (Descripción)	Valor Indicador de resultado del proyecto	Meta de producto del proyecto (Descripción)	Indicador de producto del proyecto (Descripción)	Valor de la meta de producto del proyecto	Ponderación producto (%)	Presupuesto inicial (Pesos)	Día / Mes / Año (Inicio)	Día / Mes / Año (Finalización)	Organismo responsable (Reperto administrativo)
4132		pr	Actualización de los registros de la base de datos de nomenclatura Cali	BP2600343110101		Registros de la base de datos de Nomenclatura de Cali actualizados	100.0%	Actualizar 1 Servicio de Información (Actualizar el 100% de la BD de la nomenclatura vial y domiciliaria de Cali)	Sistemas de Información Actualizados	1	100%	95,276,000			Administrativo de Planeación Municipal - Subdirección de Planificación del Territorio
	54020020010	I	Servicios Web Geográficos y productos de información geográfica en la plataforma tecnológica de la Infraestructura de Datos Espaciales de Santiago de Cali – IDESC disponibles	BP26003464	88		88			88	100%	37,680,000	23/01/2023	31/12/2023	
4132		pr	Fortalecimiento de la infraestructura de datos espaciales de Santiago de Cali	BP2600346410101		Servicios Web Geográficos y Productos de Información Geográfica en la plataforma tecnológica de la Infraestructura de Datos Espaciales de Santiago de Cali - IDESC disponibles.	88	Aumentar en 88 el numero de Servicio web geograficos de información geográfica, geodésica y cartográfica.	Número de sistemas de información	88	100.00%	37,680,000			Departamento Administrativo de Planeación Municipal - Subdirección de Planificación del Territorio
	54020020025	I	Estudios de preinversión de proyectos estratégicos del plan de desarrollo elaborados	BP26002532	3		5			1	100%	7,065,900,886	16/01/2023	31/12/2023	Departamento Administrativo de Planeación - Subdirección de Desarrollo Integral
4132		pr	Fortalecimiento en la estructuración de proyectos de inversión en Santiago de Cali	BP2600253210201		Estudios de preinversión de proyectos estratégicos del plan de desarrollo elaborados	5	Elaborar 5 documentos de planeación	Documento de planeación elaborado	5	100%	7,065,900,886			
	5402003	P	Sistema de la Información y la Infraestructura Tecnológica												
	54020030016	I	Planoteca Digital del DAP actualizada	BP26003534	75%		100%			1	100%	37,210,000	18/01/2023	31/12/2023	Departamento Administrativo de Planeación Municipal - Subdirección de Planificación del Territorio
4132		pr	Actualización de la planoteca y documentacion archivística del Departamento	BP2600353410101		Planoteca Digital del DAP actualizada	100%	Actualizar 1 Servicio de información (actualizar la Planoteca en un 100%)	Sistema de información actualizado	1	100%	37,210,000			
	54020030017	I	Referentes físicos de la Red de Control Geodésico de Santiago de Cali materializados	BP26003468	100		100			100	100%	300,000,000	23/01/2023	31/12/2023	Departamento Administrativo de Planeación Municipal - Subdirección de Planificación del Territorio
4132		pr	Ampliación de la red de control Geodésico de Santiago de Cali	BP2600346810101		Referentes físicos de la Red de Control Geodésico de Santiago de Cali materializados	100	Actualizar 1 sistema de información (materializar 100 referente físicos)	Sistemas de información actualizados	100	35.00%	190,350,000			
				BP2600346810201				33,379.4 hectáreas con información Geodésica	Hectáreas con información geodésica	33379.4	65.00%	109,650,000			
	54020030019	I	Sistema de información de control urbanístico implementado y mantenido	BP26003470	1		1			1	100%	842,799,000	16/01/2023	31/12/2023	
				BP2600347010101		Sistema de información de control urbanístico implementado y mantenido	1	Implementar 1 sistema de información. (Construir un sistema de clasificación, organización y seguimiento de áreas de espacio público (cedido y adscuado) resultantes de las licencias urbanísticas expedidas.)	Sistema de información implementado	1	74%	552,625,000			Departamento Administrativo de Planeación - Subdirección de Espacio Público y
4132		pr	Implementación del Sistema de información geográfico de control de licencias urbanísticas de Cali												

 <p>ALCALDÍA DE SANTIAGO DE CALI DIRECCIONAMIENTO ESTRATEGICO PLANEACION ECONOMICA Y SOCIAL</p>	<p>MODELO INTEGRADO DE PLANEACIÓN Y GESTIÓN (MIPG)</p>				MEDE01.03.02.P006.F005	
	<p>FORMULACIÓN DEL PLAN DE ACCIÓN RELACIÓN DE LOS PROYECTOS DE COMPETENCIA DEL ORGANISMO FRENTE AL PLAN DE DESARROLLO CUADRO 1F</p>				VERSIÓN	008

ORGANISMO	DEPARTAMENTO ADMINISTRATIVO DE PLANEACIÓN	Fecha de reporte:	12/01/2023	Vigencia:	2023
-----------	-------------------------------------------	-------------------	------------	-----------	------

Código organismo	Código general	Clase	Identificación de la dimensión, línea estratégica, programa, indicador y proyectos de inversión	Clasificación (BP)	Meta a alcanzar Plan Indicativo	Indicador de resultado del proyecto (Descripción)	Valor Indicador de resultado del proyecto	Meta de producto del proyecto (Descripción)	Indicador de producto del proyecto (Descripción)	Valor de la meta de producto del proyecto	Ponderación producto (%)	Presupuesto inicial (Pesos)	Día / Mes/ Año (Inicio)	Día / Mes / Año (Finalización)	Organismo responsable (Reparto administrativo)
				BP2600347010201				Actualizar 1 Servicio de información.(Articular los organismos que manejan información sobre el cumplimiento de obligaciones urbanísticas impuestas en las licencias de urbanización.)	Sistema de información actualizado	1	26%	290,174,000			Ordenamiento Urbanístico
Proyectos			36								Presupuesto	27,192,534,244 27,192,534,244			

CUADRO 2 F

**INDICADORES DE GESTIÓN DEL DEPARTAMENTO
ADMINISTRATIVO DE PLANEACIÓN
(TRÁMITES Y SERVICIOS)**

ORGANISMO				DEPARTAMENTO ADMINISTRATIVO DE PLANEACIÓN										Periodicidad de los datos:			Trimestral		Fecha de reporte:	12/01/2023		Vigencia:	2023
No.	Dimen- sión	Línea estratégica	Programa	Actividad	Trámite o Servicio	Macroproceso	Proceso / Subproceso	Código Procedimiento	Meta de la actividad (Descripción)	Indicador (Descripción)	Unidad de medida	Fórmula	Variables	Línea de base			Metas			Tiempo de respuesta legal (días hábiles)	Fuente de información (Dependencia)	Responsable (Reparto administrativo)	
														Valor	2019	2020	2021	2022	2023				
5	54 Cali, Gobierno Induyente	5401 Transición hacia Distrito Especial	5401001 Implementación de Cali Distrito	Cálculo de aportes urbanísticos por mayor edificabilidad.	Trámite	Direccionamiento Estratégico	Planeación Física y del Ordenamiento Territorial / Implementación de los instrumentos de planificación, gestión y financiación del Plan de Ordenamiento Territorial	MEDE01.04.03.P002	Expedir el 100% de solicitudes de Cálculos de aportes urbanísticos por mayor edificabilidad radicadas.	Porcentaje de Cálculos de aportes urbanísticos por mayor edificabilidad expedidos.	%	(V1/V2)*100	V1= Cálculos de aportes urbanísticos por mayor edificabilidad expedidos	201							30	Departamento Administrativo de Planeación	Subdirección de Planificación del Territorio
														V2= Solicitudes de Cálculo de aportes urbanísticos por mayor edificabilidad radicadas	208	96.6	100.0	100.0	100.0	100.0			
6	54 Cali, Gobierno Induyente	5401 Transición hacia Distrito Especial	5401001 Implementación de Cali Distrito	Expedir el Cálculo de compensación por estacionamientos.	Trámite	Direccionamiento Estratégico	Planeación Física y del Ordenamiento Territorial / Implementación de los instrumentos de planificación, gestión y financiación del Plan de Ordenamiento Territorial	MEDE01.04.03.P002	Expedir el 100% de solicitudes de Cálculos de compensación por estacionamientos radicadas.	Porcentaje de Cálculos de compensación por estacionamientos expedidos.	%	(V1/V2)*100	V1= Cálculos de compensación por estacionamientos expedidos.	18							30	Departamento Administrativo de Planeación	Subdirección de Planificación del Territorio
														V2= Solicitudes de Cálculo de compensación por estacionamientos radicadas	18	100.0	100.0	100.0	100.0	100.0			
7	51 Cali, Inteligente para la Vida	5101 Territorio Inteligente	5101001 Cali Inteligente	Expedir Esquema de Implantación y Regularización Simple.	Trámite	Direccionamiento Estratégico	Planeación Física y del Ordenamiento Territorial / Implementación de los instrumentos de planificación, gestión y financiación del Plan de Ordenamiento Territorial	MEDE01.04.03.P003	Expedir el 100% de solicitudes de Esquemas de Implantación y Regularización Simple radicada.	Porcentaje de Esquemas de Implantación y Regularización Simple expedidos.	%	(V1/V2)*100	V1= Esquemas de Implantación y Regularización Simple expedidos	411							15	Departamento Administrativo de Planeación	Subdirección de Espacio Público y Ordenamiento Urbanístico
														V2= Solicitudes Esquemas de Implantación y Regularización Simple radicadas	537	76.5	100.0	100.0	100.0	100.0			
8	51 Cali, Inteligente para la Vida	5101 Territorio Inteligente	5101001 Cali Inteligente	Expedir Esquema de Implantación y Regularización Complejo.	Trámite	Direccionamiento Estratégico	Planeación Física y del Ordenamiento Territorial / Implementación de los instrumentos de planificación, gestión y financiación del Plan de Ordenamiento Territorial	MEDE01.04.03.P004	Expedir el 100% de solicitudes de Esquemas de Implantación y Regularización Complejo radicada.	Porcentaje de Esquemas de Implantación y Regularización Complejo expedidos.	%	(V1/V2)*100	V1= Esquemas de Implantación y Regularización Complejo expedidos	24							30	Departamento Administrativo de Planeación	Subdirección de Espacio Público y Ordenamiento Urbanístico
														V2= Solicitudes Esquemas de Implantación y Regularización Complejo radicadas	28	85.7	100.0	100.0	100.0	100.0			
9	51 Cali, Inteligente para la Vida	5101 Territorio Inteligente	5101001 Cali Inteligente	Expedir el Esquema Básico.	Trámite	Direccionamiento Estratégico	Planeación Física y del Ordenamiento Territorial / Implementación de los instrumentos de planificación, gestión y financiación del Plan de Ordenamiento Territorial	MEDE01.04.03.P012	Expedir el 100% de solicitudes de Esquemas Básicos radicadas.	Porcentaje de Esquemas Básicos expedidos.	%	(V1/V2)*100	V1= Esquemas Básicos expedidos	149							15	Departamento Administrativo de Planeación	Subdirección de Espacio Público y Ordenamiento Urbanístico
														V2= Solicitudes de Esquemas Básicos radicadas	149	100.0	100.0	100.0	100.0	100.0			

ORGANISMO				DEPARTAMENTO ADMINISTRATIVO DE PLANEACIÓN										Periodicidad de los datos:			Trimestral		Fecha de reporte:	12/01/2023	Vigencia:	2023	
No.	Dimen- sión	Línea estratégica	Programa	Actividad	Trámite o Servicio	Macroproceso	Proceso / Subproceso	Código Procedimiento	Meta de la actividad (Descripción)	Indicador (Descripción)	Unidad de medida	Fórmula	Variables	Línea de base			Metas			Tiempo de respuesta legal (días hábiles)	Fuente de información (Dependencia)	Responsable (Reparto administrativo)	
														Valor	2019	2020	2021	2022	2023				
10	51 Cali, Inteligente para la Vida	5101 Territorio Inteligente	5101001 Cali Inteligente	Expedir la Línea de Demarcación.	Trámite	Direccionamiento Estratégico	Planeación Física y del Ordenamiento Territorial / Implementación de los instrumentos de planificación, gestión y financiación del Plan de Ordenamiento Territorial	MEDE01.04.03.P013	Expedir el 100% de solicitudes de Líneas de Demarcación radicadas.	Porcentaje de Línea de Demarcación expedidas.	%	(V1/V2)*100	V1= Líneas de Demarcación expedidas.	3,928							15	Departamento Administrativo de Planeación	Subdirección de Espacio Público y Ordenamiento Urbanístico
															97.6	100.0	100.0	100.0	100.0				
													V2= Solicitudes de Línea de Demarcación radicadas	4,025									
11	54 Cali, Gobierno Induyente	5401 Transición hacia Distrito Especial	5401001 Implementación de Cali Distrito	Atender las solicitudes de Determinantes territoriales para la formulación de planes de ordenamiento zonal en el suelo rural suburbano de Santiago de cali.	Trámite	Direccionamiento Estratégico	Planeación Física y del Ordenamiento Territorial / Implementación de los instrumentos de planificación, gestión y financiación del Plan de Ordenamiento Territorial	MEDE01.04.03.P010	Atender el 100% de solicitudes de Determinantes territoriales para la formulación de planes de ordenamiento zonal en el suelo rural suburbano de Santiago de cali radicadas.	Porcentaje de solicitudes de Determinantes territoriales para la formulación de planes de ordenamiento zonal en el suelo rural suburbano de Santiago de cali atendidas.	%	(V1/V2)*100	V1= Solicitudes de Determinantes territoriales para la formulación de planes de ordenamiento zonal en el suelo rural suburbano de Santiago de cali atendidas	0							45	Departamento Administrativo de Planeación	Subdirección de Planificación del Territorio
															100.0	100.0	100.0	100.0	100.0				
													V2= Solicitudes de Determinantes territoriales para la formulación de planes de ordenamiento zonal en el suelo rural suburbano de Santiago de cali radicadas	0									
12	54 Cali, Gobierno Induyente	5401 Transición hacia Distrito Especial	5401001 Implementación de Cali Distrito	Atender las solicitudes de Formulación y radicación del proyecto de plan de ordenamiento zonal en el suelo rural suburbano de Santiago de cali.	Trámite	Direccionamiento Estratégico	Planeación Física y del Ordenamiento Territorial / Implementación de los instrumentos de planificación, gestión y financiación del Plan de Ordenamiento Territorial	MEDE01.04.03.P010	Atender el 100% de solicitudes de Formulación y radicación del proyecto de plan de ordenamiento zonal en el suelo rural suburbano de Santiago de cali radicadas.	Porcentaje de solicitudes de Formulación y radicación del proyecto de plan de ordenamiento zonal en el suelo rural suburbano de Santiago de cali atendidas.	%	(V1/V2)*100	V1= Solicitudes de Formulación y radicación del proyecto de plan de ordenamiento zonal en el suelo rural suburbano de Santiago de cali atendidas	0							60	Departamento Administrativo de Planeación	Subdirección de Planificación del Territorio
															100.0	100.0	100.0	100.0	100.0				
													V2= Solicitudes de Formulación y radicación del proyecto de plan de ordenamiento zonal en el suelo rural suburbano de Santiago de cali radicadas	0									
13	52 Cali, Solidaria por la Vida	5205 Cali Corazón de las Culturas	5205001 Salvaguarda y Protección del Patrimonio Cultural	Atender las solicitudes de Formulación y radicación de planes especiales de manejo y protección para los bienes inmuebles de interés cultural.	Trámite	Direccionamiento Estratégico	Planeación Física y del Ordenamiento Territorial / Implementación de los instrumentos de planificación, gestión y financiación del Plan de Ordenamiento Territorial	MEDE01.04.03.P015	Atender el 100% de solicitudes de Formulación y radicación de planes especiales de manejo y protección para los bienes inmuebles de interés cultural.	Porcentaje de solicitudes de Formulación y radicación de planes especiales de manejo y protección para los bienes inmuebles de interés cultural atendidas.	%	(V1/V2)*100	V1= Solicitudes de Formulación y radicación de planes especiales de manejo y protección para los bienes inmuebles de interés cultural atendidas	0							30	Departamento Administrativo de Planeación	Subdirección de Planificación del Territorio
															100.0	100.0	100.0	100.0	100.0				
													V2= Solicitudes de Formulación y radicación de planes especiales de manejo y protección para los bienes inmuebles de interés cultural radicadas	0									
14	54 Cali, Gobierno Induyente	5402 Gobierno Inteligente	5402002 Gestión de Información Estadística y Geográfica para la Evaluación de Resultados	Atender las solicitudes de Encuesta del Sistema de Identificación y Clasificación de Potenciales Beneficiarios de Programas Sociales - SISBEN.	Trámite	Direccionamiento Estratégico	Información Estratégica /Administración del Sisben en el Municipio de Santiago de Cali	MEDE01.07.03.P001	Atender el 100% de solicitudes de Encuesta del Sistema de Identificación y Clasificación de Potenciales Beneficiarios de Programas Sociales - SISBEN radicadas.	Porcentaje de solicitudes de Encuesta del Sistema de Identificación y Clasificación de Potenciales Beneficiarios de Programas Sociales - SISBEN atendidas.	%	(V1/V2)*100	V1= Solicitudes de Encuesta del Sistema de Identificación y Clasificación de Potenciales Beneficiarios de Programas Sociales - SISBEN atendidas.	15,776							15	Departamento Administrativo de Planeación	Subdirección de Desarrollo Integral
															88.9	100.0	100.0	100.0	100.0				
													V2= Solicitudes de Encuesta del Sistema de Identificación y Clasificación de Potenciales Beneficiarios de Programas Sociales - SISBEN radicadas.	17,753									

ORGANISMO				DEPARTAMENTO ADMINISTRATIVO DE PLANEACIÓN									Periodicidad de los datos:			Trimestral	Fecha de reporte:	12/01/2023	Vigencia:	2023				
No.	Dimen- sión	Línea estratégica	Programa	Actividad	Trámite o Servicio	Macroproceso	Proceso / Subproceso	Código Procedimiento	Meta de la actividad (Descripción)	Indicador (Descripción)	Unidad de medida	Fórmula	Variables	Línea de base			Metas					Tiempo de respuesta legal (días hábiles)	Fuente de información (Dependencia)	Responsable (Reparto administrativo)
														Valor	2019	2020	2021	2022	2023					
15	54 Cali, Gobierno Induyente	5402 Gobierno Inteligente	5402002 Gestión de Información Estadística y Geográfica para la Evaluación de Resultados	Atender las solicitudes de Inclusión de personas en la base de datos del Sistema de Identificación y Clasificación de Potenciales Beneficiarios de Programas Sociales - SISBEN.	Trámite	Direccionamiento Estratégico	Información Estratégica /Administración del Sisben en el Municipio de Santiago de Cali	MEDE01.07.03.P001	Atender el 100% de solicitudes de Inclusión de personas en la base de datos del Sistema de Identificación y Clasificación de Potenciales Beneficiarios de Programas Sociales - SISBEN radicadas.	Porcentaje de solicitudes de Inclusión de personas en la base de datos del Sistema de Identificación y Clasificación de Potenciales Beneficiarios de Programas Sociales - SISBEN atendidas.	%	(V1/V2)*100	V1= Solicitudes de Inclusión de personas en la base de datos del Sistema de Identificación y Clasificación de Potenciales Beneficiarios de Programas Sociales - SISBEN atendidas. V2= Solicitudes de Inclusión de personas en la base de datos del Sistema de Identificación y Clasificación de Potenciales Beneficiarios de Programas Sociales - SISBEN radicadas.	12,392							15	Departamento Administrativo de Planeación	Subdirección de Desarrollo Integral	
														99.0	100.0	100.0	100.0	100.0	100.0					
16	54 Cali, Gobierno Induyente	5402 Gobierno Inteligente	5402002 Gestión de Información Estadística y Geográfica para la Evaluación de Resultados	Atender las solicitudes de Actualización de Datos de Identificación de Personas Registradas en el Sistema de Identificación y Clasificación de Potenciales Beneficiarios de Programas Sociales - SISBEN.	Trámite	Direccionamiento Estratégico	Información Estratégica /Administración del Sisben en el Municipio de Santiago de Cali	MEDE01.07.03.P001	Atender el 100% de solicitudes de Actualización de Datos de Identificación de Personas Registradas en el Sistema de Identificación y Clasificación de Potenciales Beneficiarios de Programas Sociales - SISBEN radicadas.	Porcentaje de solicitudes de Actualización de Datos de Identificación de Personas Registradas en el Sistema de Identificación y Clasificación de Potenciales Beneficiarios de Programas Sociales - SISBEN atendidas.	%	(V1/V2)*100	V1= Solicitudes de Actualización de Datos de Identificación de Personas Registradas en el Sistema de Identificación y Clasificación de Potenciales Beneficiarios de Programas Sociales - SISBEN atendidas. V2= Solicitudes de Actualización de Datos de Identificación de Personas Registradas en el Sistema de Identificación y Clasificación de Potenciales Beneficiarios de Programas Sociales - SISBEN radicadas.	22,243							15	Departamento Administrativo de Planeación	Subdirección de Desarrollo Integral	
														97.2	100.0	100.0	100.0	100.0	100.0					
17	54 Cali, Gobierno Induyente	5402 Gobierno Inteligente	5402002 Gestión de Información Estadística y Geográfica para la Evaluación de Resultados	Atender las solicitudes de Retiro de un hogar de la base de datos del Sistema de Identificación y Clasificación de Potenciales Beneficiarios de Programas Sociales - SISBEN.	Trámite	Direccionamiento Estratégico	Información Estratégica /Administración del Sisben en el Municipio de Santiago de Cali	MEDE01.07.03.P001	Atender el 100% de solicitudes de Retiro de un hogar de la base de datos del Sistema de Identificación y Clasificación de Potenciales Beneficiarios de Programas Sociales - SISBEN radicadas.	Porcentaje de solicitudes de Retiro de un hogar de la base de datos del Sistema de Identificación y Clasificación de Potenciales Beneficiarios de Programas Sociales - SISBEN atendidas.	%	(V1/V2)*100	V1= Solicitudes de Retiro de un hogar de la base de datos del Sistema de Identificación y Clasificación de Potenciales Beneficiarios de Programas Sociales - SISBEN atendidas. V2= Solicitudes de Retiro de un hogar de la base de datos del Sistema de Identificación y Clasificación de Potenciales Beneficiarios de Programas Sociales - SISBEN radicadas.	326							15	Departamento Administrativo de Planeación	Subdirección de Desarrollo Integral	
														99.4	100.0	100.0	100.0	100.0	100.0					
18	54 Cali, Gobierno Induyente	5402 Gobierno Inteligente	5402002 Gestión de Información Estadística y Geográfica para la Evaluación de Resultados	Atender las solicitudes de Retiro de personas de la base de datos del Sistema de Identificación y Clasificación de Potenciales Beneficiarios de Programas Sociales - SISBEN.	Trámite	Direccionamiento Estratégico	Información Estratégica /Administración del Sisben en el Municipio de Santiago de Cali	MEDE01.07.03.P001	Atender el 100% de solicitudes de Retiro de personas de la base de datos del Sistema de Identificación y Clasificación de Potenciales Beneficiarios de Programas Sociales - SISBEN radicadas.	Porcentaje de las solicitudes de Retiro de personas de la base de datos del Sistema de Identificación y Clasificación de Potenciales Beneficiarios de Programas Sociales - SISBEN atendidas.	%	(V1/V2)*100	V1= Solicitudes de Retiro de personas de la base de datos del Sistema de Identificación y Clasificación de Potenciales Beneficiarios de Programas Sociales - SISBEN atendidas. V2= Solicitudes de Retiro de personas de la base de datos del Sistema de Identificación y Clasificación de Potenciales Beneficiarios de Programas Sociales - SISBEN radicadas.	10,693							15	Departamento Administrativo de Planeación	Subdirección de Desarrollo Integral	
														99.1	100.0	100.0	100.0	100.0	100.0					
19	51 Cali, Inteligente para la Vida	5101 Territorio Inteligente	5101001 Cali Inteligente	Expedir el Esquema Vial.	Servicio	Desarrollo Integral del Territorio	Desarrollo Físico / Conceptos Técnicos para el Desarrollo Físico	MMDI02.02.06.P003	Expedir el 100% de solicitudes de Esquemas Viales radicadas.	Porcentaje de Esquemas Viales expedidos.	%	(V1/V2)*100	V1= Esquemas Viales expedidos V2= Solicitudes de Esquemas Viales radicadas.	168							15	Departamento Administrativo de Planeación	Subdirección de Espacio Público y Ordenamiento Urbanístico	
														100.0	100.0	100.0	100.0	100.0	100.0					

ORGANISMO			DEPARTAMENTO ADMINISTRATIVO DE PLANEACIÓN										Periodicidad de los datos:			Trimestral		Fecha de reporte:	12/01/2023	Vigencia:	2023		
No.	Dimen- sión	Línea estratégica	Programa	Actividad	Trámite o Servicio	Macroproceso	Proceso / Subproceso	Código Procedimiento	Meta de la actividad (Descripción)	Indicador (Descripción)	Unidad de medida	Fórmula	Variables	Línea de base			Metas				Tiempo de respuesta legal (días hábiles)	Fuente de información (Dependencia)	Responsable (Reparto administrativo)
														Valor	2019	2020	2021	2022	2023				
20	54 Cali, Gobierno Induyente	5401 Transición hacia Distrito Especial	5401001 Implementación de Cali Distrito	Expedir Conceptos de norma urbanística.	Trámite	Desarrollo Integral del Territorio	Desarrollo Físico / Conceptos Técnicos para el Desarrollo Físico	MMDI02.02.06.P004	Expedir el 100% de solicitudes de Conceptos de norma urbanística radicadas.	Porcentaje de Conceptos de norma urbanística expedidos.	%	(V1/V2)*100	V1= Conceptos de norma urbanística expedidos V2= Solicitudes de Conceptos de norma urbanística radicadas	616 627	98.2	100.0	100.0	100.0	100.0	15	Departamento Administrativo de Planeación	Subdirección de Espacio Público y Ordenamiento Urbanístico	
21	53 Cali, por Nuestra Casa Común	5305 Gestión del Riesgo	5305001 Conocimiento del Riesgo	Expedir Conceptos sobre Condiciones de Riesgo para Sectores.	Trámite	Desarrollo Integral del Territorio	Desarrollo Físico / Conceptos Técnicos para el Desarrollo Físico	MMDI02.02.06.P008	Expedir el 100% de solicitudes de Conceptos sobre Condiciones de Riesgo para Sectores radicadas.	Porcentaje de Conceptos sobre Condiciones de Riesgo para Sectores expedidos	%	(V1/V2)*100	V1= Conceptos sobre Condiciones de Riesgo para Sectores expedidos. V2= Solicitudes de Conceptos sobre Condiciones de Riesgo para Sectores radicadas	92 96	95.8	100.0	100.0	100.0	100.0	30	Departamento Administrativo de Planeación	Subdirección de Planificación del Territorio	
22	53 Cali, por Nuestra Casa Común	5305 Gestión del Riesgo	5305001 Conocimiento del Riesgo	Expedir Certificados de Riesgo de Predios	Trámite	Desarrollo Integral del Territorio	Desarrollo Físico / Conceptos Técnicos para el Desarrollo Físico	MMDI02.02.06.P009	Expedir el 100% de solicitudes de Certificado de Riesgo de Predios radicadas.	Porcentaje de Certificados de Riesgo de Predios expedidos	%	(V1/V2)*100	V1= Certificado de Riesgo de Predios expedidos V2= Solicitudes de Certificado de Riesgo de Predios radicadas	3,534 3,560	99.3	100.0	100.0	100.0	100.0	30	Departamento Administrativo de Planeación	Subdirección de Planificación del Territorio	
23	54 Cali, Gobierno Induyente	5402 Gobierno Inteligente	5402002 Gestión de Información Estadística y Geográfica para la Evaluación de Resultados	Atender las solicitudes de Asignación de Nomenclatura.	Trámite	Desarrollo Integral del Territorio	Desarrollo Físico / Conceptos Técnicos para el Desarrollo Físico	MMDI02.02.06.P011	Atender el 100% de solicitudes Asignación de Nomenclatura radicadas.	Porcentaje de solicitudes de Asignación de Nomenclatura atendidas.	%	(V1/V2)*100	V1= Solicitudes de Asignación de Nomenclatura atendidas V2= Solicitudes de Asignación de Nomenclatura radicadas	899 965	93.2	100.0	100.0	100.0	100.0	15	Departamento Administrativo de Planeación	Subdirección de Planificación del Territorio	
24	54 Cali, Gobierno Induyente	5402 Gobierno Inteligente	5402002 Gestión de Información Estadística y Geográfica para la Evaluación de Resultados	Expedir el Certificado de Nomenclatura.	Servicio	Desarrollo Integral del Territorio	Desarrollo Físico / Conceptos Técnicos para el Desarrollo Físico	MMDI02.02.06.P012	Expedir el 100% de solicitudes de Certificados de Nomenclatura radicadas.	Porcentaje de Certificados de Nomenclatura expedidos.	%	(V1/V2)*100	V1= Certificados de Nomenclatura expedidos V2= Solicitudes de Certificados de Nomenclatura radicadas	4,418 4,428	99.8	100	100	100	100	15	Departamento Administrativo de Planeación	Subdirección de Planificación del Territorio	
25	51 Cali, Inteligente para la Vida	5101 Territorio Inteligente	5101001 Cali Inteligente	Expedir el Concepto Uso del Suelo.	Trámite	Desarrollo Integral del Territorio	Desarrollo Físico / Conceptos Técnicos para el Desarrollo Físico	MMDI02.02.06.P015	Expedir el 100% de solicitudes de Concepto de Uso del Suelo radicadas.	Porcentaje de Conceptos Uso del Suelo expedidos.	%	(V1/V2)*100	V1= Conceptos Uso del Suelo expedidos V2= Solicitudes de Concepto Uso del Suelo radicadas	28,041 28,246	99.3	100.0	100.0	100.0	100.0	15	Departamento Administrativo de Planeación	Subdirección de Espacio Público y Ordenamiento Urbanístico	
26	54 Cali, Gobierno Induyente	5401 Transición hacia Distrito Especial	5401001 Implementación de Cali Distrito	Expedir Conceptos de Viabilidad para Creación de Barrios.	Trámite	Desarrollo Integral del Territorio	Desarrollo Físico / Conceptos Técnicos para el Desarrollo Físico	MMDI02.02.06.P021	Expedir el 100% de solicitudes de Concepto de Viabilidad para Creación de Barrios con solicitud radicada.	Porcentaje de Conceptos de Viabilidad para Creación de Barrios expedidos	%	(V1/V2)*100	V1= Conceptos de Viabilidad para Creación de Barrios expedidos V2= Solicitudes de Concepto de Viabilidad para Creación de Barrios radicadas	0 0		100.0	100.0	100.0	100.0	15	Departamento Administrativo de Planeación	Subdirección de Planificación del Territorio	
27	54 Cali, Gobierno Induyente	5401 Transición hacia Distrito Especial	5401001 Implementación de Cali Distrito	Atender las solicitudes de legalización de asentamientos humanos.	Trámite	Desarrollo Integral del Territorio	Desarrollo Físico / Conceptos Técnicos para el Desarrollo Físico	MMDI02.02.06.P024	Atender el 100% de solicitudes de Legalización Urbanística de asentamientos humanos radicadas.	Porcentaje de solicitudes de Legalización Urbanística de asentamientos humanos atendidas.	%	(V1/V2)*100	V1= Solicitudes de Legalización Urbanística de asentamientos humanos atendidas. V2= Solicitudes de Legalización Urbanística de asentamientos humanos radicadas	7 9	77.8	100.0	100.0	100.0	100.0	15	Departamento Administrativo de Planeación	Subdirección de Espacio Público y Ordenamiento Urbanístico	
28	54 Cali, Gobierno Induyente	5401 Transición hacia Distrito Especial	5401001 Implementación de Cali Distrito	Atender las solicitudes de Concepto de viabilidad para la desafectación y compensación de bienes de uso público del municipio de Santiago de cali.	Trámite	Desarrollo Integral del Territorio	Desarrollo Físico / Conceptos Técnicos para el Desarrollo Físico	MMDI02.02.06.P025	Atender el 100% de solicitudes de Concepto de viabilidad para la desafectación y compensación de bienes de uso público del municipio de Santiago de cali radicadas.	Porcentaje de solicitudes de Concepto de viabilidad para la desafectación y compensación de bienes de uso público del municipio de Santiago de cali atendidas.	%	(V1/V2)*100	V1= Solicitudes de Concepto de viabilidad para la desafectación y compensación de bienes de uso público del municipio de Santiago de cali atendidas V2= Solicitudes de Concepto de viabilidad para la desafectación y compensación de bienes de uso público del municipio de Santiago de cali radicadas	0 0		100.0	100.0	100.0	100.0	45	Departamento Administrativo de Planeación	Subdirección de Planificación del Territorio	

ORGANISMO				DEPARTAMENTO ADMINISTRATIVO DE PLANEACIÓN										Periodicidad de los datos:			Trimestral		Fecha de reporte:	12/01/2023	Vigencia:	2023	
No.	Dimen- sión	Línea estratégica	Programa	Actividad	Trámite o Servicio	Macroproceso	Proceso / Subproceso	Código Procedimiento	Meta de la actividad (Descripción)	Indicador (Descripción)	Unidad de medida	Fórmula	Variables	Línea de base			Metas				Tiempo de respuesta legal (días hábiles)	Fuente de información (Dependencia)	Responsable (Reparto administrativo)
														Valor	2019	2020	2021	2022	2023				
29	54 Calí, Gobierno Induyente	5402 Gobierno Inteligente	5402002 Gestión de Información Estadística y Geográfica para la Evaluación de Resultados	Expedir el Certificado de Estratificación Socioeconómica.	Trámite	Desarrollo Integral del Territorio	Desarrollo Físico / Conceptos Técnicos para el Desarrollo Físico	MMDI02.02.06.P034	Expedir el 100% de solicitudes de Certificados de Estratificación Socioeconómica radicadas.	Porcentaje de Certificados de Estratificación Socioeconómica, expedidos.	%	(V1/V2)*100	V1= Certificados de Estratificación Socioeconómica, expedidos V2= Solicitudes de Certificados de Estratificación Socioeconómica radicadas	1,122							1	Departamento Administrativo de Planeación	Subdirección de Planificación del Territorio
														1,122	100.0	100.0	100.0	100.0	100.0				
30	54 Calí, Gobierno Induyente	5402 Gobierno Inteligente	5402002 Gestión de Información Estadística y Geográfica para la Evaluación de Resultados	Atender las solicitudes de Revisión de Estratificación Socioeconómica en Primera Instancia.	Trámite	Desarrollo Integral del Territorio	Desarrollo Físico / Conceptos Técnicos para el Desarrollo Físico	MMDI02.02.06.P034	Atender el 100% de solicitudes de Revisión de Estratificación Socioeconómica en Primera Instancia radicadas.	Porcentaje de solicitudes de Revisión de Estratificación Socioeconómica en Primera Instancia atendidas.	%	(V1/V2)*100	V1= Solicitudes de Revisión de Estratificación Socioeconómica en Primera Instancia atendidas. V2= Solicitudes de Revisión de Estratificación Socioeconómica en Primera Instancia radicadas.	473							60	Departamento Administrativo de Planeación	Subdirección de Planificación del Territorio
														482	98.1	100.0	100.0	100.0	100.0				
31	53 Calí, por Nuestra Casa Común	5305 Gestión del Riesgo	5305001 Conocimiento del Riesgo	Expedir los Conceptos para adelantar procesos de desarrollo y construcción en zonas de amenaza media por movimientos en masa del suelo rural	Trámite	Desarrollo Integral del Territorio	Desarrollo Físico / Conceptos Técnicos para el Desarrollo Físico	MMDI02.02.06.P037	Expedir el 100% de Conceptos para adelantar procesos de desarrollo y construcción en zonas de amenaza media por movimientos en masa del suelo rural	Porcentaje de Conceptos para adelantar procesos de desarrollo y construcción en zonas de amenaza media por movimientos en masa del suelo rural expedidos	%	(V1/V2)*100	V1= Conceptos para adelantar procesos de desarrollo y construcción en zonas de amenaza media por movimientos en masa del suelo rural expedidos V2= Solicitudes de Conceptos para adelantar procesos de desarrollo y construcción en zonas de amenaza media por movimientos en masa del suelo rural radicadas	21							30	Departamento Administrativo de Planeación	Subdirección de Planificación del Territorio
														21	100.0	-	100.0	100.0	100.0				
32	54 Calí, Gobierno Induyente	5401 Transición hacia Distrito Especial	5401001 Implementación de Calí Distrito	Atender las solicitudes de legalización de asentamientos humanos.	Servicio	Desarrollo Integral del Territorio	Desarrollo Físico / Conceptos Técnicos para el Desarrollo Físico	MMDI02.02.06.P039	Expedir el 100% de solicitudes de Certificados de Delimitación de Comuna, Barrio, Corregimiento y Vereda radicadas.	Porcentaje de Certificados de Delimitación de Comuna, Barrio, Corregimiento y Vereda expedidos.	%	(V1/V2)*101	V1= Certificados de Delimitación de Comuna, Barrio, Corregimiento y Vereda expedidos. V2= Solicitudes de Certificados de Delimitación de Comuna, Barrio, Corregimiento y Vereda radicadas	43							15	Departamento Administrativo de Planeación	Subdirección de Planificación del Territorio
														47	91.5	100	100	100	100				
33	54 Calí, Gobierno Induyente	5402 Gobierno Inteligente	5402003 Sistema de la Información y la Infraestructura Tecnológica	Expedir la Licencia de intervención y ocupación del espacio público.	Trámite	Desarrollo Integral del Territorio	Desarrollo Físico / Espacio Público	MMDI02.02.07.P003	Expedir el 100% de solicitudes de Licencia de intervención y ocupación del espacio público, radicadas.	Porcentaje de Licencia de intervención y ocupación del espacio público, expedidas.	%	(V1/V2)*100	V1= Licencia de intervención y ocupación del espacio público, expedidas V2= Solicitudes de Licencia de intervención y ocupación del espacio público, radicadas.	0							45	Departamento Administrativo de Planeación	Subdirección de Espacio Público y Ordenamiento Urbanístico
														0		100.0	100.0	100.0	100.0				
34	52 Calí, Solidaria por la Vida	5203 Territorios para la Vida	5203007 Espacio Público para la Integración Socio- Ecológica	Atender el Registro de la Publicidad Exterior Visual.	Trámite	Desarrollo Integral del Territorio	Desarrollo Físico / Espacio Público	MMDI02.02.07.P006	Atender el 100% de solicitudes de Registro de la Publicidad Exterior Visual radicadas.	Porcentaje de solicitudes de Registro de la Publicidad Exterior Visual atendidas	%	(V1/V2)*100	V1= Solicitudes de Registros de la Publicidad Exterior Visual atendidas. V2= Solicitudes de Registro de la Publicidad Exterior Visual radicadas	465							15	Departamento Administrativo de Planeación	Subdirección de Espacio Público y Ordenamiento Urbanístico
														531	87.6	100.0	100.0	100.0	100.0				
35	52 Calí, Solidaria por la Vida	5203 Territorios para la Vida	5203007 Espacio Público para la Integración Socio- Ecológica	Expedir los Permisos para Instalación de Publicidad Exterior Visual en Vehículo Automotor.	Trámite	Desarrollo Integral del Territorio	Desarrollo Físico / Espacio Público	MMDI02.02.07.P007	Expedir el 100% de solicitudes de Permisos para Instalación de Publicidad Exterior Visual en Vehículo Automotor radicadas.	Porcentaje de Permisos para Instalación de Publicidad Exterior Visual en Vehículo Automotor expedidos.	%	(V1/V2)*100	V1= Permisos para Instalación de Publicidad Exterior Visual en Vehículo Automotor expedidos. V2= Solicitudes de Permiso para Instalación de Publicidad Exterior Visual en Vehículo Automotor radicadas	832							15	Departamento Administrativo de Planeación	Subdirección de Espacio Público y Ordenamiento Urbanístico
														925	89.9	100.0	100.0	100.0	100.0				
				Trámite Servicio	32 3																		