

DEPARTAMENTO ADMINISTRATIVO DE PLANEACIÓN

**PLAN DE ACCIÓN
DEPARTAMENTO ADMINISTRATIVO DE PLANEACIÓN
2022**



DEPARTAMENTO ADMINISTRATIVO DE PLANEACIÓN

Este documento es posible gracias a la colaboración y aportes de los funcionarios del Departamento Administrativo de Planeación. A todos ellos, nuestro agradecimiento por su invaluable contribución.

ROY ALEJANDRO BARRERAS CORTÉS

Director

Ricardo José Castro Iragorri

Subdirector de Espacio Público y
Ordenamiento Urbanístico

Jean Paul Archer Bernal

Subdirector de Planificación del Territorio

Víctor Andrés Sandoval Ávila

Subdirector de Desarrollo Integral

Guido Escobar Morales

Profesional Universitario
Edición, Compilación y Resumen

DEPARTAMENTO ADMINISTRATIVO DE PLANEACIÓN

PLAN DE ACCIÓN DEL 2022

1. RELACIÓN DEL DEPARTAMENTO ADMINISTRATIVO DE PLANEACIÓN CON EL PLAN DE DESARROLLO

1.1. RELACIÓN DEL DEPARTAMENTO ADMINISTRATIVO DE PLANEACIÓN CON:

1.1.1. La Visión

El Departamento Administrativo de Planeación, como organismo encargado de liderar la planificación para el desarrollo integral y sostenible del Distrito de Santiago de Cali, apunta al logro de la visión del Plan de Desarrollo, definiendo las políticas macro de planificación y la prospectiva integral del distrito, propendiendo por un ordenamiento territorial sostenible, al igual que el desarrollo económico y social de sus habitantes en armonía con el medio ambiente.


1.2 Indicar como la entidad se relaciona con los Ejes, Componentes, Programas e Indicadores de Producto (Cuadro 1F).

2. INDICADORES


2.1. Metas e Indicadores con los que se medirá la gestión del Departamento Administrativo de Planeación (Cuadro 2F).

CUADRO 1 F

**RELACIÓN DE LOS PROYECTOS DE COMPETENCIA DEL
DEPARTAMENTO ADMINISTRATIVO DE PLANEACIÓN
FRENTE AL PLAN DE DESARROLLO**


 ALCALDIA DE SANTIAGO DE CALI DIRECCIONAMIENTO ESTRATEGICO PLANEACION ECONOMICA Y SOCIAL	SISTEMAS DE GESTIÓN Y CONTROL INTEGRADOS SGC - MECI - SISTEDA					MEDE01.03.02.18.P06.F05	
	FORMULACIÓN DEL PLAN DE ACCIÓN					VERSIÓN	7
	RELACIÓN DE LOS PROYECTOS DE COMPETENCIA DEL ORGANISMO FRENTE AL PLAN DE DESARROLLO CUADRO 1F					FECHA DE ENTRADA EN VIGENCIA	09/jul/2020

ORGANISMO		DEPARTAMENTO ADMINISTRATIVO DE PLANEACIÓN										Fecha de reporte:		14/01/2022	Vigencia:	2022
Código organismo	Código general	Clase	Identificación de la dimensión, línea estratégica, programa, indicador y proyectos de inversión	Clasificación (BP)	Meta a alcanzar Plan Indicativo	Indicador de resultado del proyecto (Descripción)	Valor Indicador de resultado del proyecto	Meta de producto del proyecto (Descripción)	Indicador de producto del proyecto (Descripción)	Valor de la meta de producto del proyecto	Ponderación producto (%)	Presupuesto inicial (Pesos)	Día / Mes / Año (Inicio)	Día / Mes / Año (Finalización)	Organismo responsable (Reparto administrativo)	
	51 5101 5101001 51010010043	D L P I	Cali, Inteligente para la Vida Territorio Inteligente Cali Inteligente Mobiliario urbano instalado con mantenimiento y reposición	BP26003392	1,500		1,500			1,500	100%	1,500,000,000	20/01/2022	31/12/2022	Departamento Administrativo de Planeación - Subdirección de Espacio Público y Ordenamiento Urbanístico	
4132		pr	Mejoramiento de mobiliarios urbanos con mantenimiento y reposición en Santiago de Cali	BP26003392A		Mobiliario urbano instalado con mantenimiento y reposición	1,500	Realizar mantenimiento y reposición a 1.500 mobiliarios urbanos (Espacio Público adecuado)	Espacio público adecuado	1,500	100%	1,500,000,000				
	51010010049	I	Procesos y trámites urbanísticos automatizados	BP26003447	4		1			1	100%	1,000,000,000	20/01/2022	31/12/2022	Departamento Administrativo de Planeación - Subdirección de Espacio Público y Ordenamiento Urbanístico	
				BP26003447A				Elaborar 3 Documentos de lineamientos técnicos. (Para analizar y diseñar el sistema integral con gestores de bases de datos en línea para la automatización de procesos y trámites del DAP)	Documentos de lineamientos técnicos realizados	3	10%	103,360,000				
4132		pr	Apoyo en la automatización de procesos y trámites urbanísticos en Santiago de Cali	BP26003447B				Servicios tecnológicos. (Desarrollar 1 sistema integral de automatización de información urbanística.)	Índice de capacidad en la prestación de servicios de tecnología	1	3%	27,059,450				
				BP26003447C		Procesos y trámites urbanísticos automatizados	1	Implementar 1 Servicio de información	Sistemas de información implementados	1	87%	869,580,550			Departamento Administrativo de Planeación - Subdirección de Espacio Público y Ordenamiento Urbanístico	
	52 5203 5203007 52030070008	D L P I	Cali, Solidaria por la Vida Territorios para la Vida Espacio Público para la Integración Socio-Ecológica Intervenciones de espacio público diseñadas	BP26003394	47		47			47	100%	2,230,654,722	20/01/2022	31/12/2022	Departamento Administrativo de Planeación - Subdirección de Espacio Público y Ordenamiento Urbanístico	
4132		pr	Diseño urbano, arquitectónico y paisajístico de espacios públicos efectivos en Santiago de Cali	BP26003394A		Intervenciones de espacio público diseñadas	47	Elaborar 47 estudios de pre inversión e inversión. (Para establecer lineamientos de intervención efectiva en el espacio público.)	Estudios o diseños realizados	47	100%	2,230,654,722				
	52030070010	I	Plan Maestro de Espacio Público - PMEP ajustado y adoptado	BP26003448	1		1			1	100%	75,000,000	10/02/2022	31/12/2022	Departamento Administrativo de Planeación Municipal - Subdirección de Planificación del Territorio	
		pr	Asistencia técnica para la instrumentación del sistema de espacio Público de Santiago de Cali	BP26003448A		Plan Maestro de Espacio Público	1	Armonizar el contenido técnico y normativo de 1 Documento de lineamientos técnicos del sistema de espacio Público de Santiago de Cali	Documentos de lineamientos técnicos elaborados	1	100%	75,000,000				
	52030070011	I	Estudios Técnicos para la construcción del proyecto Corredor Verde elaborados	BP26003449	8		8			1	100%	170,000,000	10/02/2022	31/12/2022	Departamento Administrativo de Planeación Municipal - Subdirección de Planificación del Territorio	
4132		pr	Estudios de factibilidad del proyecto estratégico corredor verde de Santiago de Cali	BP26003449A		Estudios Técnicos para la construcción del proyecto Corredor Verde elaborados	8	Elaborar 1 Documento de lineamientos técnicos (Elaborar los 8 estudios técnicos para el proceso de planificación y estructuración de la factibilidad del proyecto)	Documentos de lineamientos técnicos Elaborados	1	100%	170,000,000				
	52030070012	I	Inventario de publicidad exterior visual actualizado y mantenido		1											

 ALCALDIA DE SANTIAGO DE CALI DIRECCIONAMIENTO ESTRATEGICO PLANEACION ECONOMICA Y SOCIAL	SISTEMAS DE GESTIÓN Y CONTROL INTEGRADOS SGC - MECI - SISTEDA				MEDE01.03.02.18.P06.F05	
	FORMULACIÓN DEL PLAN DE ACCIÓN				VERSIÓN	7
	RELACIÓN DE LOS PROYECTOS DE COMPETENCIA DEL ORGANISMO FRENTE AL PLAN DE DESARROLLO CUADRO 1F				FECHA DE ENTRADA EN VIGENCIA	09/jul/2020


ORGANISMO	DEPARTAMENTO ADMINISTRATIVO DE PLANEACIÓN	Fecha de reporte:	14/01/2022	Vigencia:	2022
-----------	---	-------------------	------------	-----------	------

Código organismo	Código general	Clase	Identificación de la dimensión, línea estratégica, programa, indicador y proyectos de inversión	Clasificación (BP)	Meta a alcanzar Plan Indicativo	Indicador de resultado del proyecto (Descripción)	Valor Indicador de resultado del proyecto	Meta de producto del proyecto (Descripción)	Indicador de producto del proyecto (Descripción)	Valor de la meta de producto del proyecto	Ponderación producto (%)	Presupuesto inicial (Pesos)	Día / Mes / Año (Inicio)	Día / Mes / Año (Finalización)	Organismo responsable (Reparto administrativo)
4132		pr	Inventario de la publicidad Exterior visual de Santiago de Cali	BP26003396			1	Elaborar 1 base de datos de la Temática de Servicios.(Para obtener la información de la base de Publicidad Exterior Visual de Cali.	Bases de datos de la Temática de Servicios Generadas	1	100%	200,000,000	20/01/2022	31/12/2022	Departamento Administrativo de Planeación - Subdirección de Espacio Público y Ordenamiento Urbanístico
	5203008	P	Equipamientos para el Desarrollo y el Bienestar	BP26003396A		Inventario de publicidad exterior visual	1			1	100%	200,000,000			
	52030080010	I	Plan Maestro de Equipamientos ajustado y adoptado	BP26003450	1		1			2	100%	75,000,000	10/02/2022	31/12/2022	
4132		pr	Asistencia tecnica para la instrumentación del sistema de Equipamientos en Santiago de cali	BP26003450A		Generar un instrumento rector para el Sistema de Equipamientos de Santiago de Cali	1	Elaborar 2 Documentos de lineamientos técnicos.(Armonizando los contenidos técnicos y normativos del Sistema de Equipamiento de Santiago de Cali.)	Documentos de lineamientos técnicos elaborados	2	100%	75,000,000			Departamento Administrativo de Planeación Municipal - Subdirección de Planificación del Territorio
	5203009	P	Prestación de Servicios Públicos Domiciliarios												
	52030090006	I	Plan Maestro de Servicios Públicos Domiciliarios y TIC formulado y adoptado	BP26003397	1		1			1	100%	1,200,000,000	20/01/2022	31/12/2022	
4132		pr	Formulacion Plan Director de Servicios Públicos Domiciliarios y TIC de Cali	BP26003397A		Plan Maestro de Servicios Públicos Domiciliarios y TIC formulado y adoptado	1	Elaborar 1 documento de lineamientos técnicos. (Para definir las políticas para el aseguramiento de la prestación de los SPD y TIC.)	Documentos de lineamientos tecnicos elaborados	1	50%	329,000,000			Departamento Administrativo de Planeación Municipal - Subdirección de Planificación del Territorio
	5205001	P	Salvaguarda y Protección del Patrimonio Cultural	BP26003397B				Elaborar 1 documento de planeación. (Que Permita generar 1 plan de acción en materia de Servicios Públicos Domiciliarios y TIC.)	Documentos de planeación elaborados	1	50%	871,000,000			
	52050010010	I	Inventario de bienes de interés cultural, material, BIC actualizado y registrado en el SIPA	BP26003451	9		11			11	100.00%	110,000,000	10/02/2022	31/12/2022	
4132		pr	Actualización del inventario de bienes de interés cultural (BIC) de Santiago de cali	BP26003451A		Actualizar el inventario de Bienes de Interés Cultural material BIC	11	Elaborar 11 Documentos normativos	Documentos normativos realizados	11	81%	104,825,000			Departamento Administrativo de Planeación Municipal - Subdirección de Planificación del Territorio
				BP26003451B				Realizar 1 servicio de divulgación y publicación del Patrimonio cultural.(Que ayude a promover la importancia de los BIC.	Publicaciones realizadas	1	19.00%	5,175,000			
	53	D	Cali, por Nuestra Casa Común												
	5302	L	Mitigación del Cambio Climático												
	5302001	P	Gestión Integral de Residuos Sólidos												
	53020010010	I	Estudios para la planificación de la gestión integral de residuos sólidos, la prestación del servicio público de aseo y sus actividades complementarias elaborados	BP26003405	1		1			1	100%	4,290,560,780	20/01/2022	31/12/2022	

 ALCALDIA DE SANTIAGO DE CALI DIRECCIONAMIENTO ESTRATEGICO PLANEACION ECONOMICA Y SOCIAL	SISTEMAS DE GESTIÓN Y CONTROL INTEGRADOS SGC - MECI - SISTEDA						MEDE01.03.02.18.P06.F05	
	FORMULACIÓN DEL PLAN DE ACCIÓN						VERSIÓN	7
	RELACIÓN DE LOS PROYECTOS DE COMPETENCIA DEL ORGANISMO FRENTE AL PLAN DE DESARROLLO CUADRO 1F						FECHA DE ENTRADA EN VIGENCIA	09/jul/2020


ORGANISMO	DEPARTAMENTO ADMINISTRATIVO DE PLANEACIÓN										Fecha de reporte:	14/01/2022	Vigencia:	2022
-----------	---	--	--	--	--	--	--	--	--	--	-------------------	------------	-----------	------

Código organismo	Código general	Clase	Identificación de la dimensión, línea estratégica, programa, indicador y proyectos de inversión	Clasificación (BP)	Meta a alcanzar Plan Indicativo	Indicador de resultado del proyecto (Descripción)	Valor Indicador de resultado del proyecto	Meta de producto del proyecto (Descripción)	Indicador de producto del proyecto (Descripción)	Valor de la meta de producto del proyecto	Ponderación producto (%)	Presupuesto inicial (Pesos)	Día / Mes / Año (Inicio)	Día / Mes / Año (Finalización)	Organismo responsable (Reparto administrativo)
4132	5304 5304005 53040050012	L P I	Fortalecimiento de la Planificación de la Gestión Integral de Residuos Sólidos de Santiago de Cali	BP26003405A	6	Estudios para la planificación de la gestión integral de residuos sólidos, la prestación del servicio público de aseo y sus actividades complementarias elaborados	1	Elaborar 1 documento de planeación con seguimiento (Para evaluar 1 Plan de Gestión Integral de Residuos Sólidos - PGIRS de Santiago de Cali)	Documentos de planeación realizados	1	18%	800,000,000	20/01/2022	31/12/2022	Departamento Administrativo de Planeación Municipal - Subdirección de Planificación del Territorio
				BP26003405B				Elaborar 1 estudio de preinversión (elaborar 1 documento de alternativas para la planificación territorial asociada a la gestión de los Programas del PGIRS.)	Estudios de preinversión elaborados	1	82%	3,490,560,780			
				BP26003413				Elaborar 1 Documento de evaluación. (Que ayude a fomentar el uso de modos de transporte sostenibles.)	Elaborar documento de evaluación	1	20%	162,000,000			
				BP26003413A				Elaborar 1 documento normativo. (Generar los instrumentos de planificación integral de movilidad y desarrollo urbano.)	Realizar documento normativo	1	30%	60,940,000			
				BP26003413B				Elaborar 5 Documentos de planeación. (Que fortalezcan los procesos de planificación de la movilidad sostenible.)	Realizar documentos de planeación	5	50%	797,060,000			
4132	54 5401 5401001 54010010002	D L P I	Cali, Gobierno Incluyente Transición hacia Distrito Especial Implementación de Cali Distrito Modelo de división polítticoadministrativa del Distrito Especial revisado y adoptado	BP26003413C	1	Definir el modelo de integración territorial político administrativa del Distrito Especial, Deportivo, Cultural, Turístico, Empresarial y de Servicios de Santiago de Cali	1	Elaborar 1 Documento de evaluación. (Que ayude a fomentar el uso de modos de transporte sostenibles.)	Elaborar documento de evaluación	1	20%	162,000,000	20/01/2022	31/12/2022	Departamento Administrativo de Planeación Municipal - Subdirección de Planificación del Territorio
				BP26003413B				Elaborar 1 documento normativo. (Generar los instrumentos de planificación integral de movilidad y desarrollo urbano.)	Realizar documento normativo	1	30%	60,940,000			
				BP26003413C				Elaborar 5 Documentos de planeación. (Que fortalezcan los procesos de planificación de la movilidad sostenible.)	Realizar documentos de planeación	5	50%	797,060,000			
				BP26003416				Elaborar 1 Documento de evaluación. (Que ayude a fomentar el uso de modos de transporte sostenibles.)	Elaborar documento de evaluación	1	20%	162,000,000			
				BP26003416A				Elaborar 1 Documento de evaluación. (Que ayude a fomentar el uso de modos de transporte sostenibles.)	Elaborar documento de evaluación	1	20%	162,000,000			
4132	54010010002	I	Modelo de división polítticoadministrativa del Distrito Especial revisado y adoptado	BP26003416B	1	Definir el modelo de integración territorial político administrativa del Distrito Especial, Deportivo, Cultural, Turístico, Empresarial y de Servicios de Santiago de Cali	1	Elaborar 1 Documento de evaluación. (Que ayude a fomentar el uso de modos de transporte sostenibles.)	Elaborar documento de evaluación	1	20%	162,000,000	20/01/2022	31/12/2022	Departamento Administrativo de Planeación Municipal - Subdirección de Planificación del Territorio
				BP26003416B				Elaborar 1 Documento de evaluación. (Que ayude a fomentar el uso de modos de transporte sostenibles.)	Elaborar documento de evaluación	1	20%	162,000,000			
				BP26003416C				Elaborar 1 Documento de evaluación. (Que ayude a fomentar el uso de modos de transporte sostenibles.)	Elaborar documento de evaluación	1	20%	162,000,000			
				BP26003416C				Elaborar 1 Documento de evaluación. (Que ayude a fomentar el uso de modos de transporte sostenibles.)	Elaborar documento de evaluación	1	20%	162,000,000			
				BP26003416C				Elaborar 1 Documento de evaluación. (Que ayude a fomentar el uso de modos de transporte sostenibles.)	Elaborar documento de evaluación	1	20%	162,000,000			
4132	54010010004	I	Instrumentos de planificación complementaria del plan de ordenamiento territorial, formulados y divulgados	BP26003417	1	Instrumentos de planificación complementaria del plan de ordenamiento territorial, formulados y divulgados	1	Elaborar 1 Documento de evaluación. (Que ayude a fomentar el uso de modos de transporte sostenibles.)	Elaborar documento de evaluación	1	20%	162,000,000	20/01/2022	31/12/2022	Departamento Administrativo de Planeación Municipal - Subdirección de Planificación del Territorio
				BP26003417				Elaborar 1 Documento de evaluación. (Que ayude a fomentar el uso de modos de transporte sostenibles.)	Elaborar documento de evaluación	1	20%	162,000,000			
				BP26003417				Elaborar 1 Documento de evaluación. (Que ayude a fomentar el uso de modos de transporte sostenibles.)	Elaborar documento de evaluación	1	20%	162,000,000			
				BP26003417				Elaborar 1 Documento de evaluación. (Que ayude a fomentar el uso de modos de transporte sostenibles.)	Elaborar documento de evaluación	1	20%	162,000,000			
				BP26003417				Elaborar 1 Documento de evaluación. (Que ayude a fomentar el uso de modos de transporte sostenibles.)	Elaborar documento de evaluación	1	20%	162,000,000			

 ALCALDIA DE SANTIAGO DE CALI DIRECCIONAMIENTO ESTRATEGICO PLANEACION ECONOMICA Y SOCIAL	SISTEMAS DE GESTIÓN Y CONTROL INTEGRADOS SGC - MECI - SISTEDA		MEDE01.03.02.18.P06.F05	
	FORMULACIÓN DEL PLAN DE ACCIÓN		VERSIÓN	7
	RELACIÓN DE LOS PROYECTOS DE COMPETENCIA DEL ORGANISMO FRENTE AL PLAN DE DESARROLLO CUADRO 1F		FECHA DE ENTRADA EN VIGENCIA	09/jul/2020


ORGANISMO	DEPARTAMENTO ADMINISTRATIVO DE PLANEACIÓN	Fecha de reporte:	14/01/2022	Vigencia:	2022
-----------	---	-------------------	------------	-----------	------

Código organismo	Código general	Clase	Identificación de la dimensión, línea estratégica, programa, indicador y proyectos de inversión	Clasificación (BP)	Meta a alcanzar Plan Indicativo	Indicador de resultado del proyecto (Descripción)	Valor Indicador de resultado del proyecto	Meta de producto del proyecto (Descripción)	Indicador de producto del proyecto (Descripción)	Valor de la meta de producto del proyecto	Ponderación producto (%)	Presupuesto inicial (Pesos)	Día / Mes / Año (Inicio)	Día / Mes / Año (Finalización)	Organismo responsable (Reparto administrativo)
4132		pr	Asistencia técnica a los instrumentos de planificación complementarios de Cali	BP26003417A		Instrumentos de planificación complementaria del plan de ordenamiento territorial, formulados y divulgados	1	Elaborar 1 documento normativo (Que garantice la adecuada y oportuna formulación de las reglamentaciones e instrumentos del POT orientados a la materialización del modelo de ordenamiento adoptado para Santiago de Cali.	Documentos normativos realizados	1	100%	212,000,000			Departamento Administrativo de Planeación Municipal - Subdirección de Planificación del Territorio
	54010010006	I	Unidades de planificación urbana y rural formuladas y adoptadas	BP26003418	93%		8			5	100%	170,161,832	20/01/2022	31/12/2022	
				BP26003418A			5	Terminar la formulación de 5 Servicios de gestión para la elaboración de instrumentos para el desarrollo urbano y rural	Instrumentos normativos formulados	5	70%	105,395,432			Departamento Administrativo de Planeación Municipal - Subdirección de Planificación del Territorio
4132		pr	Formulación de las unidades de planificación urbana y rural de Santiago de Cali	BP26003418B		Unidades de planificación urbana y rural formuladas y adoptadas	3	Elaborar 1 Documento de planeación. (Que apoye el proceso de adopción de 3 unidades de planificación urbana y rural)	Documentos de planeación elaborados	1	30%	64,766,400			
	54010010007	I	Estudios complementarios del Plan de Ordenamiento Territorial elaborados	BP26003457	1		1			1	100%	2,500,000,000	20/01/2022	31/12/2022	
				BP26003457A		Estudios complementarios del Plan de Ordenamiento Territorial elaborados	1	Elaborar 1 Documento de planeación (Documentos con estudios técnicos para la adecuada gestión y desarrollo del suelo)	Documentos de planeación elaborados	1	60.00%	1,949,400,000			Departamento Administrativo de Planeación Municipal - Subdirección de Planificación del Territorio
4132		pr	Estudios técnicos complementarios de corto y mediano plazo del POT de Santiago de Cali	BP26003457B				Elaborar 2 Documentos de lineamientos técnicos (Documentos con normas técnicas en infraestructura de Servicios Públicos para Santiago de Cali)	Documentos de lineamientos técnicos elaborados	2	40.00%	550,600,000			
	54010010009	I	Sistema Distrital de Planeación, ajustado y adoptado	BP26003713	1		1			1	100%	170,000,000	20/01/2022	31/12/2022	
				BP26003713A				Elaborar 1 documento de lineamientos técnicos	Documentos de lineamientos técnicos realizados	1	80%	70,000,000			Departamento Administrativo de Planeación - Subdirección de Desarrollo Integral
4132		pr	Reestructuración del Sistema Distrital de Planeación de Santiago de Cali	BP26003713B		Sistema Distrital de Planeación, ajustado y adoptado	1	Elaborar 1 documento metodológico.	Documentos metodológicos realizados	1	20%	100,000,000			
	5401002	P	Cooperación Técnica para el Desarrollo Distrital												
	54010020004	I	Estudio complementario para la implementación de la autoridad regional de transporte – ART v ente gestor del tren de cercanías. elaborados	BP26003420	1		1			1	100%	731,000,000	20/01/2022	31/12/2022	Departamento Administrativo de Planeación Municipal - Subdirección de Planificación del Territorio
4132		pr	Apoyo para la implementación de la Autoridad Regional de Transporte - ART Cali	BP26003420A		Estudio complementario para la implementación de la autoridad regional de transporte – ART y ente gestor del tren de cercanías, elaborados	1	Realizar 1 estudios de preinversión.(Que ayude a mejorar la planificación del transporte público regional.)	Estudios de preinversión elaborados	1	100%	731,000,000			
	5402002	P													


 ALCALDIA DE SANTIAGO DE CALI DIRECCIONAMIENTO ESTRATEGICO PLANEACION ECONOMICA Y SOCIAL	SISTEMAS DE GESTIÓN Y CONTROL INTEGRADOS SGC - MECI - SISTEDA						MEDE01.03.02.18.P06.F05	
	FORMULACIÓN DEL PLAN DE ACCIÓN						VERSIÓN	7
	RELACIÓN DE LOS PROYECTOS DE COMPETENCIA DEL ORGANISMO FRENTE AL PLAN DE DESARROLLO CUADRO 1F						FECHA DE ENTRADA EN VIGENCIA	09/jul/2020

ORGANISMO	DEPARTAMENTO ADMINISTRATIVO DE PLANEACIÓN										Fecha de reporte:	14/01/2022	Vigencia:	2022
-----------	---	--	--	--	--	--	--	--	--	--	-------------------	------------	-----------	------

Código organismo	Código general	Clase	Identificación de la dimensión, línea estratégica, programa, indicador y proyectos de inversión	Clasificación (BP)	Meta a alcanzar Plan Indicativo	Indicador de resultado del proyecto (Descripción)	Valor Indicador de resultado del proyecto	Meta de producto del proyecto (Descripción)	Indicador de producto del proyecto (Descripción)	Valor de la meta de producto del proyecto	Ponderación producto (%)	Presupuesto inicial (Pesos)	Día / Mes / Año (Inicio)	Día / Mes / Año (Finalización)	Organismo responsable (Reparto administrativo)
4132	5402002001	I	Planes de Desarrollo divulgados	BP26003421	38		38			260	100%	111,530,000	20/01/2022	31/12/2022	Departamento Administrativo de Planeación - Subdirección de Desarrollo Integral
		pr	Asistencia a los grupos de valor para la comprensión de los instrumentos de planificación de Santiago de Cali	BP26003421A		Planes de Desarrollo divulgados		Divulgar 38 planes de desarrollo (prestando Servicio de educación informal)	Personas capacitadas	260	100%	111,530,000			
4132	5402002002	I	Planes de Desarrollo de nivel territorial y distrital con seguimiento y evaluación	BP26003422	38		38			4	100%	229,171,666	20/01/2022	31/12/2022	Departamento Administrativo de Planeación - Subdirección de Desarrollo Integral
				BP26003422A				Asistir 29 organismos y dependencias técnicamente	Entidades, organismos y dependencias asistidos técnicamente	29	10%	76,470,000			
		pr	Fortalecimiento al seguimiento de los Planes de Desarrollo Distrital y Territoriales de Santiago de Cali	BP26003422B		Planes de Desarrollo de nivel territorial y distrital con seguimiento y evaluación	38	Realizar seguimiento y evaluación a 38 Planes de Desarrollo de nivel territorial y distrital (Elaborando 4 documentos de política)	Documento de política elaborados	4	90%	152,701,666			
4132	5402002003	I	Políticas públicas, evaluadas	BP26003458	1		1			1	100%	250,000,000	20/01/2022	31/12/2022	Departamento Administrativo de Planeación - Subdirección de Desarrollo Integral
		pr	Asistencia para el seguimiento y evaluación de los procesos de políticas públicas de Cali	BP26003458A		Políticas públicas, evaluadas	1	Elaborar 1 Documento de investigación (documento con recolección de información Óptima para el seguimiento y evaluación de las políticas públicas en Santiago de Cali.)	Documentos de investigación elaborados	1	100%	250,000,000			
4132	5402002004	I	Solicitudes de encuesta Sisbén, atendidas	BP26002520	95%		95%			55,000	100%	7,000,000,000	20/01/2022	31/12/2022	Departamento Administrativo de Planeación - Subdirección de Desarrollo Integral
				BP26002520A		Solicitudes de encuesta Sisbén, atendidas	95%	Servicio de información para el registro administrativo de SISBEN. (Actualizar de manera continua y permanente la base de datos municipal del SISBEN, con 55.000 hogares encuestados.)	Hogares que realizaron la encuesta	55,000	80%	4,412,185,753			
		pr	Apoyo al sistema de identificación de potenciales beneficiarios de programas sociales - sisbén en Santiago de Cali	BP26002520B				Actualizar 1 sistema de información.(Fortalecer los mecanismos de apoyo a los procesos de operación y administración del sisben.)	Sistemas de información actualizados	1	20%	2,587,814,247			
4132	5402002005	I	Archivo Municipal de Datos, actualizado	BP26003425	10		10			106	100%	150,000,000	20/01/2022	31/12/2022	Departamento Administrativo de Planeación - Subdirección de Desarrollo Integral
				BP26003425A				Elaborar 3 documentos metodológicos	Documentos metodológicos realizados	3	20%	86,550,000			
				BP26003425B				Capacitar 90 personas	Personas capacitadas	90	10%	20,250,000			
		pr	Implementación del Plan Estadístico Territorial de Cali	BP26003425C				Elaborar 1 documento de lineamiento técnico	Documentos de lineamientos técnicos realizados	1	20%	5,550,000			
				BP26003425D		Archivo Municipal de Datos, actualizado	10	Elaborar 10 documentos de investigación (Actualizar el Archivo Municipal de Datos)	Documentos de investigación elaborados	10	20%	17,400,000			
				BP26003425E				Actualizar 2 sistema de información	Servicios de información actualizados	2	30%	20,250,000			

 ALCALDÍA DE SANTIAGO DE CALI DIRECCIONAMIENTO ESTRATÉGICO PLANEACIÓN ECONOMICA Y SOCIAL	SISTEMAS DE GESTIÓN Y CONTROL INTEGRADOS SGC - MECI - SISTEDA						MEDE01.03.02.18.P06.F05	
	FORMULACIÓN DEL PLAN DE ACCIÓN						VERSIÓN	7
	RELACIÓN DE LOS PROYECTOS DE COMPETENCIA DEL ORGANISMO FRENTE AL PLAN DE DESARROLLO CUADRO 1F						FECHA DE ENTRADA EN VIGENCIA	09/jul/2020

ORGANISMO		DEPARTAMENTO ADMINISTRATIVO DE PLANEACIÓN										Fecha de reporte:		14/01/2022	Vigencia:	2022
Código organismo	Código general	Clase	Identificación de la dimensión, línea estratégica, programa, indicador y proyectos de inversión	Clasificación (BP)	Meta a alcanzar Plan Indicativo	Indicador de resultado del proyecto (Descripción)	Valor Indicador de resultado del proyecto	Meta de producto del proyecto (Descripción)	Indicador de producto del proyecto (Descripción)	Valor de la meta de producto del proyecto	Ponderación producto (%)	Presupuesto inicial (Pesos)	Día / Mes / Año (Inicio)	Día / Mes / Año (Finalización)	Organismo responsable (Reparto administrativo)	
	5402002006	I	Sistema de Indicadores Sociales actualizado	BP26003423	100%		100%			1	100%	250,000,000	20/01/2022	31/12/2022		
				BP26003423A				Realizar 4 capacitaciones. (En educación informal para la gestión Administrativa.)	Capacitaciones realizadas	4	30%	70,000,000				
4132		pr	Actualización del Sistema de Indicadores de Santiago de Cali	BP26003423B		Sistema de Indicadores Sociales actualizado	100%	Actualizar 1 sistema de información (Actualizar el 100% de los indicadores)	Sistemas de información actualizados	1	35%	100,000,000			Departamento Administrativo de Planeación - Subdirección de Desarrollo Integral	
				BP26003423C				Elaborar 1 documento de investigación	Documentos de investigación elaborados	1	35%	80,000,000				
	5402002007	I	Documentos con estadísticas básicas del Distrito, publicados	BP26003463	3		4			1	100.00%	250,000,000	10/02/2022	31/12/2022		
				BP26003463A			1	Actualizar las cuentas económicas municipales de Cali	Boletines Técnicos de la Temática Cuentas Nacionales producidos	1	20.00%	138,280,000			Departamento Administrativo de Planeación - Subdirección de Desarrollo Integral	
4132		pr	Actualización de Estudios para la Planificación en Cali	BP26003463B		Documentos con estadísticas básicas del Distrito publicados	1	Elaborar 1 Boletín Técnico de la Temática Demografía y Población	Boletines Técnicos de la Temática Demografía y Población producidos	1	30.00%	63,720,000				
				BP26003463C			2	Elaborar 2 documentos metodológicos	Documentos metodológicos elaborados	2	50.00%	48,000,000				
	5402002008	I	Base de datos de Estratificación urbana y rural actualizada	BP26003429	100%		100%			1	100%	623,224,259	20/01/22	31/12/2022		
				BP26003429A		Base de datos de Estratificación urbana y rural actualizada	100%	Actualizar 1 base de datos (100%) de Estratificación urbana y rural	Base de datos del censo de Población y Vivienda Producidas	1	60%	469,106,476			Departamento Administrativo de Planeación Municipal - Subdirección de Planificación del Territorio	
4132		pr	Actualización de la estratificación socioeconómica en Santiago de Cali	BP26003429B				Elaborar 200 documentos de lineamientos técnicos	Documentos de lineamientos técnicos realizados	200	40%	154,117,783				
	5402002009	I	Registros de la base de datos de Nomenclatura de Cali actualizados	BP26003431	100.0%		100.0%			1	1	600,000,000	10/02/2022	31/12/2022		
				BP26003431A		Registros de la base de datos de Nomenclatura de Cali actualizados	100.0%	Actualizar el 100% de la nomenclatura vial y domiciliaria de Cali (para actualizar 1 Servicio de Información)	Sistemas de Información Actualizados	1	100%	600,000,000			Departamento Administrativo de Planeación Municipal - Subdirección de Planificación del Territorio	
4132		pr	Actualización de los registros de la base de datos de nomenclatura Cali													
	5402002010	I	Servicios Web Geográficos y productos de información geográfica en la plataforma tecnológica de la Infraestructura de Datos Espaciales de Santiago de Cali – IDESC	BP26003464	82		15			15	100.00%	75,000,000	10/02/2022	31/12/2022		
				BP26003464		Servicios Web Geográficos y Productos de Información Geográfica en la plataforma tecnológica de la Infraestructura de Datos Espaciales de Santiago de Cali - IDESC disponibles.	15	Aumentar en 15 el número de Servicio web geograficos de información geográfica, geodésica y cartográfica.	Número de sistemas de información	15	100.00%	75,000,000			Departamento Administrativo de Planeación Municipal - Subdirección de Planificación del Territorio	
4132		pr	Fortalecimiento de la infraestructura de datos espaciales de Santiago de Cali													
	5402002025	I	Estudios de preinversión de proyectos estratégicos del plan de desarrollo elaborados	BP26002532	1		1			1	100%	3,269,000,000	20/01/2022	31/12/2022		


 ALCALDÍA DE SANTIAGO DE CALI DIRECCIONAMIENTO ESTRATEGICO PLANEACION ECONOMICA Y SOCIAL	SISTEMAS DE GESTIÓN Y CONTROL INTEGRADOS SGC - MECI - SISTEDA				MEDE01.03.02.18.P06.F05	
	FORMULACIÓN DEL PLAN DE ACCIÓN RELACIÓN DE LOS PROYECTOS DE COMPETENCIA DEL ORGANISMO FRENTE AL PLAN DE DESARROLLO CUADRO 1F				VERSIÓN	7
					FECHA DE ENTRADA EN VIGENCIA	09/jul/2020

ORGANISMO	DEPARTAMENTO ADMINISTRATIVO DE PLANEACIÓN	Fecha de reporte:	14/01/2022	Vigencia:	2022
-----------	---	-------------------	------------	-----------	------

Código organismo	Código general	Clase	Identificación de la dimensión, línea estratégica, programa, indicador y proyectos de inversión	Clasificación (BP)	Meta a alcanzar Plan Indicativo	Indicador de resultado del proyecto (Descripción)	Valor Indicador de resultado del proyecto	Meta de producto del proyecto (Descripción)	Indicador de producto del proyecto (Descripción)	Valor de la meta de producto del proyecto	Ponderación producto (%)	Presupuesto inicial (Pesos)	Día / Mes/ Año (Inicio)	Día / Mes / Año (Finalización)	Organismo responsable (Reparto administrativo)
4132		pr	Fortalecimiento en la estructuración de proyectos de inversión en Santiago de Cali	BP26002532A		Estudios de preinversión de proyectos estratégicos del plan de desarrollo elaborados	1	Elaborar 1 documentos de planeación (Aplicar procedimientos y metodologías establecidas en la planificación de la inversión pública.)	Documento de planeación elaborado	1	100%	3,269,000,000			Departamento Administrativo de Planeación- Subdirección de Desarrollo Integral
	5402003	P	Sistema de la Información y la Infraestructura Tecnológica												
	54020030016	I	Planoteca Digital del DAP actualizada	BP26003534	68%		68%			1	100%	1,000,000,000	20/01/2022	31/12/2022	
4132		pr	Actualización de la planoteca y documentacion archivística del Departamento	BP26003534A		Planoteca Digital del DAP actualizada Medido	68%	Actualizar 1 Servicio de información geográfica, geodésica y cartográfica (actualizar la Planoteca en un 68%)	Sistema de información actualizado	1	100%	1,000,000,000			Departamento Administrativo de Planeación Municipal - Subdirección de Planificación del Territorio
	54020030017	I	Referentes físicos de la Red de Control Geodésico de Santiago de Cali materializados	BP26003468	93		93			100	100.00%	60,000,000	10/02/2022	31/12/2022	
4132		pr	Ampliación de la red de control Geodésico de Santiago de Cali	BP26003468A		Referentes físicos de la Red de Control Geodésico de Santiago de Cali en funcionamiento	93	Desarrollar servicio de información geográfica, geodésica y cartográfica actualizado (materializar 93 referente físicos)	Sistemas de información actualizados	100	100.00%	60,000,000			Departamento Administrativo de Planeación Municipal - Subdirección de Planificación del Territorio
	54020030019	I	Sistema de información de control urbanístico implementado y mantenido	BP26003470	1		1			1	100%	1,500,000,000	20/01/2022	31/12/2022	
				BP26003470A		Sistema de información de control urbanístico implementado y mantenido	1	Implementar 1 sistema de información. (Construir un sistema de clasificación, organización y seguimiento de áreas de espacio público (cedido y adecuado) resultantes de las licencias urbanísticas expedidas.)	Sistema de información implementado	1	50%	1,194,000,000			Departamento Administrativo de Planeación - Subdirección de Espacio Público y Ordenamiento Urbanístico
4132		pr	Implementación del Sistema de información geográfico de control de licencias urbanísticas de Cali	BP26003470B				Actualizar 1 Servicio de información.(Articular los organismos que manejan información sobre el cumplimiento de obligaciones urbanísticas impuestas en las licencias de urbanización.)	Sistema de información actualizado	1	50%	306,000,000			
Proyectos			31					Presupuesto				31,202,303,259	31,202,303,259		

CUADRO 2 F

INDICADORES DE GESTIÓN DEL DEPARTAMENTO ADMINISTRATIVO DE PLANEACIÓN (TRÁMITES Y SERVICIOS)

 <p>ALCALDIA DE SANTIAGO DE CALI DIRECCIONAMIENTO ESTRATEGICO PLANEACION ECONOMICA Y SOCIAL</p>	SISTEMAS DE GESTIÓN Y CONTROL INTEGRADOS SGC - MECI - SISTEDA												MEDE01.03.02.18.P06.F01			
	FORMULACIÓN DEL PLAN DE ACCIÓN Indicadores de gestión del organismo (Trámites y Servicios) CUADRO 2F												VERSIÓN		6	
													FECHA DE ENTRADA EN VIGENCIA		09/jul/2020	


ORGANISMO:				DEPARTAMENTO ADMINISTRATIVO DE PLANEACIÓN								Periodicidad de los datos:		Trimestral	Fecha de reporte:	14/01/2022	Vigencia:	2022
------------	--	--	--	---	--	--	--	--	--	--	--	----------------------------	--	------------	----------------------	------------	-----------	------

No.	Dimensión	Línea estratégica	Programa	Actividad	Trámite o Servicio	Macroproceso	Proceso / Subproceso	Código Procedimiento	Meta de la actividad (Descripción)	Indicador (Descripción)	Unidad de medida	Fórmula	Variables	Línea de base		Metas					Tiempo de respuesta legal (días hábiles)	Fuente de información (Dependencia)	Responsable (Reporto administrativo)			
														Valor	2019	2020	2021	2022	2023							
1	54	Cal, Gobierno Incluyente	5401	Transición hacia Distrito Especial	5401001	Implementación de Cal Distrito	Atender las solicitudes de Determinantes para la Formulación de Planes Parciales.	Trámite	Direccionamiento Estratégico	Planeación Física y del Ordenamiento Territorial / Implementación de los instrumentos de planificación, gestión y financiación del Plan de Ordenamiento Territorial	MEDE01.04.03.18.P01	Atender el 100% de solicitudes de Determinantes para la Formulación de Planes Parciales radicadas.	Porcentaje de solicitudes de Determinantes para la Formulación de Planes Parciales atendidas.	%	(V1/V2)*100	V1= Solicitudes de Determinantes para la Formulación de Planes Parciales atendidas	1							35	Departamento Administrativo de Planeación	Subdirección de Planificación del Territorio
																	100.0	100.0	100.0	100.0	100.0	100.0				
																V2= Solicitudes de Determinantes para la Formulación de Planes Parciales radicadas	1									
2	54	Cal, Gobierno Incluyente	5401	Transición hacia Distrito Especial	5401001	Implementación de Cal Distrito	Atender las solicitudes de Formulación y Radicación del proyecto del Plan Parcial.	Trámite	Direccionamiento Estratégico	Planeación Física y del Ordenamiento Territorial / Implementación de los instrumentos de planificación, gestión y financiación del Plan de Ordenamiento Territorial	MEDE01.04.03.18.P01	Atender el 100% de solicitudes de Formulación y Radicación del proyecto del Plan Parcial radicadas.	Porcentaje de solicitudes de Formulación y Radicación del proyecto del Plan Parcial atendidas.	%	(V1/V2)*100	V1= Solicitudes de Formulación y Radicación del proyecto del Plan Parcial atendidas	3							60	Departamento Administrativo de Planeación	Subdirección de Planificación del Territorio
																	100.0	100.0	100.0	100.0	100.0	100.0				
																V2= Solicitudes de Formulación y Radicación del proyecto del Plan Parcial radicadas	3									
3	54	Cal, Gobierno Incluyente	5401	Transición hacia Distrito Especial	5401001	Implementación de Cal Distrito	Atender las solicitudes de Determinantes para el ajuste de un Plan Parcial.	Trámite	Direccionamiento Estratégico	Planeación Física y del Ordenamiento Territorial / Implementación de los instrumentos de planificación, gestión y financiación del Plan de Ordenamiento Territorial	MEDE01.04.03.18.P01	Atender el 100% de solicitudes de Determinantes para el ajuste de un Plan Parcial radicadas.	Porcentaje de solicitudes de Determinantes para el ajuste de un Plan Parcial atendidas.	%	(V1/V2)*100	V1= Solicitudes de Determinantes para el ajuste de un Plan Parcial atendidas	0			100.0	100.0	100.0	100.0	35	Departamento Administrativo de Planeación	Subdirección de Planificación del Territorio
																V2= Solicitudes de Determinantes para el ajuste de un Plan Parcial radicadas	0									
4	54	Cal, Gobierno Incluyente	5401	Transición hacia Distrito Especial	5401001	Implementación de Cal Distrito	Atender las solicitudes de Ajuste de un Plan Parcial adoptado.	Trámite	Direccionamiento Estratégico	Planeación Física y del Ordenamiento Territorial / Implementación de los instrumentos de planificación, gestión y financiación del Plan de Ordenamiento Territorial	MEDE01.04.03.18.P01	Atender el 100% de solicitudes de Ajuste de un Plan Parcial adoptado radicadas.	Porcentaje de solicitudes de Ajuste de un Plan Parcial adoptado atendidas.	%	(V1/V2)*100	V1= Solicitudes de Ajuste de un Plan Parcial adoptado atendidas	6							60	Departamento Administrativo de Planeación	Subdirección de Planificación del Territorio
																	85.7	100.0	100.0	100.0	100.0	100.0				
																V2= Solicitudes de Ajuste de un Plan Parcial adoptado radicadas	7									
5	54	Cal, Gobierno Incluyente	5401	Transición hacia Distrito Especial	5401001	Implementación de Cal Distrito	Cálculo de aportes urbanísticos por edificación expedidas	Trámite	Direccionamiento	Planeación Física y del Ordenamiento Territorial / Implementación de los instrumentos de	MEDE01.04.03.18.P02	Escribir el 100% de solicitudes de liquidación de Aportes urbanísticos por edificación expedidas	Porcentaje de liquidaciones de aportes urbanísticos por edificación expedidas	%	(V1/V2)*100	V1= Solicitudes de liquidación de Aportes urbanísticos por edificación expedidas	201							30	Departamento Administrativo de Planeación	Subdirección de Planificación del Territorio
																	98.6	100.0	100.0	100.0	100.0	100.0				

 ALCALDIA DE SANTIAGO DE CALI DIRECCIONAMIENTO ESTRATEGICO PLANEACION ECONOMICA Y SOCIAL	SISTEMAS DE GESTIÓN Y CONTROL INTEGRADOS SGC - MECI - SISTEDA											MEDE01.03.02.18.P06.F01				
	FORMULACIÓN DEL PLAN DE ACCIÓN Indicadores de gestión del organismo (Trámites y Servicios) CUADRO 2F											VERSIÓN		6		
												FECHA DE ENTRADA EN VIGENCIA		09/jul/2020		

ORGANISMO:				DEPARTAMENTO ADMINISTRATIVO DE PLANEACIÓN				Periodicidad de los datos:		Trimestral	Fecha de reporte:	14/01/2022	Vigencia:	2022
------------	--	--	--	---	--	--	--	----------------------------	--	------------	----------------------	------------	-----------	------

No.	Dimensión	Línea estratégica	Programa	Actividad	Trámite o Servicio	Macroproceso	Proceso / Subproceso	Código Procedimiento	Meta de la actividad (Descripción)	Indicador (Descripción)	Unidad de medida	Fórmula	Variables	Línea de base		Metas					Tiempo de respuesta legal (días hábiles)	Fuente de información (Dependencia)	Responsable (Reparto administrativo)									
														Valor	2019	2020	2021	2022	2023													
	Incluyente	Distrito Especial	de Cali Distrito	edificabilidad.		Estratégico	planificación, gestión y financiación del Plan de Ordenamiento Territorial		urbanísticos por por edificabilidad radicadas.	edificabilidad expedidas.												Planeación	Territorio									
6	54 Cali, Gobierno Incluyente	5401 Transición hacia Distrito Especial	5401001 Implementación de Cali Distrito	Expedir el Cálculo de compensación estacionamientos.	de por Trámite	Direccionamiento Estratégico	Planeación Física y del Ordenamiento Territorial / Implementación de los instrumentos de planificación, gestión y financiación del Plan de Ordenamiento Territorial	MEDE01.04.03.18.P02	Expedir el 100% de solicitudes de Cálculo de compensación por estacionamientos radicadas.	Porcentaje de Cálculo de compensación por estacionamientos expedidos.	%	(V1/V2)*100	V2= Solicitudes de liquidación de Aportes urbanísticos por edificabilidad radicadas	208																		
													V1= Cálculo de compensación por estacionamientos expedidos.	18																		
														100.0	100.0	100.0	100.0	100.0	30	Departamento Administrativo de Planeación	Subdirección de Planificación del Territorio											
														V2= Solicitudes de Cálculo de compensación por estacionamientos radicadas	18																	
7	51 Cali, Inteligente para la Vida	5101 Territorio Inteligente	5101001 Cali Inteligente	Expedir Esquema de Implantación y Regularización Simple.	de Trámite	Direccionamiento Estratégico	Planeación Física y del Ordenamiento Territorial / Implementación de los instrumentos de planificación, gestión y financiación del Plan de Ordenamiento Territorial	MEDE01.04.03.18.P03	Expedir el 100% de solicitudes de Esquemas de Implantación y Regularización Simple radicadas.	Porcentaje de Esquemas de Implantación y Regularización Simple expedidos.	%	(V1/V2)*100	V1= Esquemas de Implantación y Regularización Simple expedidos	411																		
													V2= Solicitudes Esquemas de Implantación y Regularización Simple radicadas	537																		
														76.5	100.0	100.0	100.0	100.0	15	Departamento Administrativo de Planeación	Subdirección de Espacio Público y Ordenamiento Urbanístico											
8	51 Cali, Inteligente para la Vida	5101 Territorio Inteligente	5101001 Cali Inteligente	Expedir Esquema de Implantación y Regularización Complejo.	de Trámite	Direccionamiento Estratégico	Planeación Física y del Ordenamiento Territorial / Implementación de los instrumentos de planificación, gestión y financiación del Plan de Ordenamiento Territorial	MEDE01.04.03.18.P04	Expedir el 100% de solicitudes de Esquemas de Implantación y Regularización Complejo radicadas.	Porcentaje de Esquemas de Implantación y Regularización Complejo expedidos.	%	(V1/V2)*100	V1= Esquemas de Implantación y Regularización Complejo expedidos	24																		
													V2= Solicitudes Esquemas de Implantación y Regularización Complejo radicadas	28																		
														85.7	100.0	100.0	100.0	100.0	30	Departamento Administrativo de Planeación	Subdirección de Espacio Público y Ordenamiento Urbanístico											
9	51 Cali, Inteligente para la Vida	5101 Territorio Inteligente	5101001 Cali Inteligente	Expedir el Esquema Básico.	Trámite	Direccionamiento Estratégico	Planeación Física y del Ordenamiento Territorial / Implementación de los instrumentos de planificación, gestión y financiación del Plan de Ordenamiento Territorial	MEDE01.04.03.18.P12	Expedir el 100% de solicitudes de Esquema Básico radicadas.	Porcentaje de Esquema Básico expedidas.	%	(V1/V2)*100	V1= Esquema Básico expedidas	149																		
													V2= Solicitudes de Esquema Básico radicadas	149																		
														100.0	100.0	100.0	100.0	100.0	15	Departamento Administrativo de Planeación	Subdirección de Espacio Público y Ordenamiento Urbanístico											

 <p>ALCALDIA DE SANTIAGO DE CALI DIRECCIONAMIENTO ESTRATEGICO PLANEACION ECONOMICA Y SOCIAL</p>	SISTEMAS DE GESTIÓN Y CONTROL INTEGRADOS SGC - MECI - SISTEDA											MEDE01.03.02.18.P06.F01			
	FORMULACIÓN DEL PLAN DE ACCIÓN Indicadores de gestión del organismo (Trámites y Servicios) CUADRO 2F											VERSIÓN		6	
												FECHA DE ENTRADA EN VIGENCIA		09/jul/2020	

ORGANISMO:				DEPARTAMENTO ADMINISTRATIVO DE PLANEACIÓN							Periodicidad de los datos:		Trimestral	Fecha de reporte:	14/01/2022	Vigencia:	2022
------------	--	--	--	---	--	--	--	--	--	--	----------------------------	--	------------	----------------------	------------	-----------	------

No.	Dimensión	Línea estratégica	Programa	Actividad	Trámite o Servicio	Macroproceso	Proceso / Subproceso	Código Procedimiento	Meta de la actividad (Descripción)	Indicador (Descripción)	Unidad de medida	Fórmula	Variables	Línea de base		Metas				Tiempo de respuesta legal (días hábiles)	Fuente de información (Dependencia)	Responsable (Reporto administrativo)		
														Valor	2019	2020	2021	2022	2023					
10	51 Cal. Inteligente para la Vida	5101 Territorio Inteligente	5101001 Cal. Inteligente	Expedir la Línea de Demarcación.	Trámite	Direccionamiento Estratégico	Planeación Física y del Ordenamiento Territorial / Implementación de los instrumentos de planificación, gestión y financiación del Plan de Ordenamiento Territorial	MEDE01.04.03.18.P13	Expedir el 100% de solicitudes de Línea de Demarcación radicadas.	Porcentaje de Línea de Demarcación expedidas.	de	%	(V1/V2)*100	V1= Línea de Demarcación expedidas.	3,928						15	Departamento Administrativo de Planeación	Subdirección de Espacio Público y Ordenamiento Urbanístico	
															97.6	100.0	100.0	100.0	100.0					
														V2= Solicitudes de Línea de Demarcación radicadas	4,025									
11	54 Cal. Gobierno Incluyente	5401 Transición hacia Distrito Especial	5401001 Implementación de Cal. Distrito	Atender las solicitudes de Determinantes territoriales para la formulación de planes de ordenamiento zonal en el suelo rural suburbano de Santiago de cal.	Trámite	Direccionamiento Estratégico	Planeación Física y del Ordenamiento Territorial / Implementación de los instrumentos de planificación, gestión y financiación del Plan de Ordenamiento Territorial	MEDE01.04.03.18.P10	Atender el 100% de solicitudes de Determinantes territoriales para la formulación de planes de ordenamiento zonal en el suelo rural suburbano de Santiago de cal radicadas.	Porcentaje de solicitudes de Determinantes territoriales para la formulación de planes de ordenamiento zonal en el suelo rural suburbano de Santiago de cal atendidas.	de	%	(V1/V2)*100	V1= Solicitudes de Determinantes territoriales para la formulación de planes de ordenamiento zonal en el suelo rural suburbano de Santiago de cal atendidas	0		100.0	100.0	100.0	100.0	45	Departamento Administrativo de Planeación	Subdirección de Planificación del Territorio	
														V2= Solicitudes de Determinantes territoriales para la formulación de planes de ordenamiento zonal en el suelo rural suburbano de Santiago de cal radicadas	0									
12	54 Cal. Gobierno Incluyente	5401 Transición hacia Distrito Especial	5401001 Implementación de Cal. Distrito	Atender las solicitudes de Formulación y radicación del proyecto de plan de ordenamiento zonal en el suelo rural suburbano de Santiago de cal.	Trámite	Direccionamiento Estratégico	Planeación Física y del Ordenamiento Territorial / Implementación de los instrumentos de planificación, gestión y financiación del Plan de Ordenamiento Territorial	MEDE01.04.03.18.P10	Atender el 100% de solicitudes de Formulación y radicación del proyecto de plan de ordenamiento zonal en el suelo rural suburbano de Santiago de cal radicadas.	Porcentaje de solicitudes de Formulación y radicación del proyecto de plan de ordenamiento zonal en el suelo rural suburbano de Santiago de cal atendidas.	de	%	(V1/V2)*100	V1= Solicitudes de Formulación y radicación del proyecto de plan de ordenamiento zonal en el suelo rural suburbano de Santiago de cal atendidas	0		100.0	100.0	100.0	100.0	60	Departamento Administrativo de Planeación	Subdirección de Planificación del Territorio	
														V2= Solicitudes de Formulación y radicación del proyecto de plan de ordenamiento zonal en el suelo rural suburbano de Santiago de cal radicadas	0									
13	52 Cal. Solidaria por la Vida	5205 Cal. Corazón de las Culturas	5205001 Salvaguarda y Protección del Patrimonio Cultural	Atender las solicitudes de Formulación y radicación de planes especiales de manejo y protección para los bienes inmuebles de interés cultural.	Trámite	Direccionamiento Estratégico	Planeación Física y del Ordenamiento Territorial / Implementación de los instrumentos de planificación, gestión y financiación del Plan de Ordenamiento Territorial	MEDE01.04.03.18.P15	Atender el 100% de solicitudes de Formulación y radicación de planes especiales de manejo y protección para los bienes inmuebles de interés cultural.	Porcentaje de solicitudes de Formulación y radicación de planes especiales de manejo y protección para los bienes inmuebles de interés cultural atendidas.	de	%	(V1/V2)*100	V1= Solicitudes de Formulación y radicación de planes especiales de manejo y protección para los bienes inmuebles de interés cultural atendidas	0		100.0	100.0	100.0	100.0	30	Departamento Administrativo de Planeación	Subdirección de Planificación del Territorio	
														V2= Solicitudes de Formulación y radicación de planes especiales de manejo y protección para los bienes inmuebles de interés cultural radicadas	0									
14	54 Cal. Gobierno Incluyente	5402 Gobierno Inteligente	5402002 Gestión de Información Estadística y Geográfica para la Evaluación de Resultados	Atender las solicitudes de Encuesta del Sistema de Identificación y Clasificación de Potenciales Beneficiarios de Programas Sociales - SISBEN.	Trámite	Direccionamiento Estratégico	Información Estratégica /Administración del Sisben en el Municipio de Santiago de Cal	MEDE01.07.03.18.P01	Atender el 100% de solicitudes de Encuesta del Sistema de Identificación y Clasificación de Potenciales Beneficiarios de Programas Sociales - SISBEN radicadas.	Porcentaje de solicitudes de Encuesta del Sistema de Identificación y Clasificación de Potenciales Beneficiarios de Programas Sociales - SISBEN atendidas.	de	%	(V1/V2)*100	V1= Solicitudes de Encuesta del Sistema de Identificación y Clasificación de Potenciales Beneficiarios de Programas Sociales - SISBEN atendidas.	15,776		88.9	100.0	100.0	100.0	100.0	15	Departamento Administrativo de Planeación	Subdirección de Desarrollo Integral
														V2= Solicitudes de Encuesta del Sistema de Identificación y Clasificación de Potenciales Beneficiarios de Programas Sociales - SISBEN radicadas.	17,753									

 <p>ALCALDIA DE SANTIAGO DE CALI DIRECCIONAMIENTO ESTRATEGICO PLANEACION ECONOMICA Y SOCIAL</p>	<p>SISTEMAS DE GESTIÓN Y CONTROL INTEGRADOS SGC - MECI - SISTEDA</p>										MEDE01.03.02.18.P06.F01			
	<p>FORMULACIÓN DEL PLAN DE ACCIÓN Indicadores de gestión del organismo (Trámites y Servicios) CUADRO 2F</p>										VERSIÓN		6	
											FECHA DE ENTRADA EN VIGENCIA		09/jul/2020	

ORGANISMO:			DEPARTAMENTO ADMINISTRATIVO DE PLANEACIÓN					Periodicidad de los datos:		Trimestral	Fecha de reporte:	14/01/2022	Vigencia:	2022
------------	--	--	---	--	--	--	--	----------------------------	--	------------	----------------------	------------	-----------	------

No.	Dimensión	Línea estratégica	Programa	Actividad	Trámite o Servicio	Macroproceso	Proceso / Subproceso	Código Procedimiento	Meta de la actividad (Descripción)	Indicador (Descripción)	Unidad de medida	Fórmula	Variables	Línea de base		Metas					Tiempo de respuesta legal (días hábiles)	Fuente de información (Dependencia)	Responsable (Reporto administrativo)		
														Valor	2019	2020	2021	2022	2023						
15	54	Cal, Gobierno Incluyente	5402	Gobierno Inteligente	5402002 Gestión de Información Estadística y Geográfica para la Evaluación de Resultados	Atender las solicitudes de Inclusión de personas en la base de datos del Sistema de Identificación y Clasificación de Potenciales Beneficiarios de Programas Sociales - SISBEN.	Trámite	Direccionamiento Estratégico	Información Estratégica /Administración del Sisben en el Municipio de Santiago de Cal	MEDE01.07.03.18.P01	Atender el 100% de solicitudes de Inclusión de personas en la base de datos del Sistema de Identificación y Clasificación de Potenciales Beneficiarios de Programas Sociales - SISBEN radicadas.	Porcentaje de solicitudes de inclusión de personas en la base de datos del Sistema de Identificación y Clasificación de Potenciales Beneficiarios de Programas Sociales - SISBEN atendidas.	%	(V1/V2)*100	V1= Solicitudes de Inclusión de personas en la base de datos del Sistema de Identificación y Clasificación de Potenciales Beneficiarios de Programas Sociales - SISBEN atendidas.	12,392							15	Departamento Administrativo de Planeación	Subdirección de Desarrollo Integral
																99.0	100.0	100.0	100.0	100.0	100.0				
															V2= Solicitudes de Inclusión de personas en la base de datos del Sistema de Identificación y Clasificación de Potenciales Beneficiarios de Programas Sociales - SISBEN radicadas.	12,522									
16	54	Cal, Gobierno Incluyente	5402	Gobierno Inteligente	5402002 Gestión de Información Estadística y Geográfica para la Evaluación de Resultados	Atender las solicitudes de Actualización de Datos de Identificación de Personas Registradas en el Sistema de Identificación y Clasificación de Potenciales Beneficiarios de Programas Sociales - SISBEN.	Trámite	Direccionamiento Estratégico	Información Estratégica /Administración del Sisben en el Municipio de Santiago de Cal	MEDE01.07.03.18.P01	Atender el 100% de solicitudes de Actualización de Datos de Identificación de Personas Registradas en el Sistema de Identificación y Clasificación de Potenciales Beneficiarios de Programas Sociales - SISBEN radicadas.	Porcentaje de solicitudes de Actualización de Datos de Identificación de Personas Registradas en el Sistema de Identificación y Clasificación de Potenciales Beneficiarios de Programas Sociales - SISBEN atendidas.	%	(V1/V2)*100	V1= Solicitudes de Actualización de Datos de Identificación de Personas Registradas en el Sistema de Identificación y Clasificación de Potenciales Beneficiarios de Programas Sociales - SISBEN atendidas.	22,243							15	Departamento Administrativo de Planeación	Subdirección de Desarrollo Integral
																97.2	100.0	100.0	100.0	100.0	100.0				
															V2= Solicitudes de Actualización de Datos de Identificación de Personas Registradas en el Sistema de Identificación y Clasificación de Potenciales Beneficiarios de Programas Sociales - SISBEN radicadas.	22,880									
17	54	Cal, Gobierno Incluyente	5402	Gobierno Inteligente	5402002 Gestión de Información Estadística y Geográfica para la Evaluación de Resultados	Atender las solicitudes de Retiro de un hogar de la base de datos del Sistema de Identificación y Clasificación de Potenciales Beneficiarios de Programas Sociales - SISBEN.	Trámite	Direccionamiento Estratégico	Información Estratégica /Administración del Sisben en el Municipio de Santiago de Cal	MEDE01.07.03.18.P01	Atender el 100% de solicitudes de Retiro de un hogar de la base de datos del Sistema de Identificación y Clasificación de Potenciales Beneficiarios de Programas Sociales - SISBEN radicadas.	Porcentaje de solicitudes de retiro de un hogar de la base de datos del Sistema de Identificación y Clasificación de Potenciales Beneficiarios de Programas Sociales - SISBEN atendidas.	%	(V1/V2)*100	V1= Solicitudes de Retiro de un hogar de la base de datos del Sistema de Identificación y Clasificación de Potenciales Beneficiarios de Programas Sociales - SISBEN atendidas.	326							15	Departamento Administrativo de Planeación	Subdirección de Desarrollo Integral
																99.4	100.0	100.0	100.0	100.0	100.0				
															V2= Solicitudes de Retiro de un hogar de la base de datos del Sistema de Identificación y Clasificación de Potenciales Beneficiarios de Programas Sociales - SISBEN radicadas.	328									
18	54	Cal, Gobierno Incluyente	5402	Gobierno Inteligente	5402002 Gestión de Información Estadística y Geográfica para la Evaluación de Resultados	Atender las solicitudes de Retiro de personas de la base de datos del Sistema de Identificación y Clasificación de Potenciales Beneficiarios de Programas Sociales - SISBEN.	Trámite	Direccionamiento Estratégico	Información Estratégica /Administración del Sisben en el Municipio de Santiago de Cal	MEDE01.07.03.18.P01	Atender el 100% de solicitudes de Retiro de personas de la base de datos del Sistema de Identificación y Clasificación de Potenciales Beneficiarios de Programas Sociales - SISBEN radicadas.	Porcentaje de las solicitudes de Retiro de personas de la base de datos del Sistema de Identificación y Clasificación de Potenciales Beneficiarios de Programas Sociales - SISBEN atendidas.	%	(V1/V2)*100	V1= Solicitudes de Retiro de personas de la base de datos del Sistema de Identificación y Clasificación de Potenciales Beneficiarios de Programas Sociales - SISBEN atendidas.	10,693							15	Departamento Administrativo de Planeación	Subdirección de Desarrollo Integral
																99.1	100.0	100.0	100.0	100.0	100.0				
															V2= Solicitudes de Retiro de personas de la base de datos del Sistema de Identificación y Clasificación de Potenciales Beneficiarios de Programas Sociales - SISBEN radicadas.	10,791									
19	51	Cal, Inteligente para la Vida	5101	Territorio Inteligente	5101001 Cal Inteligente	Expedir el Esquema Vial.	Servicio	Desarrollo Integral del Territorio	Desarrollo Físico / Conceptos Técnicos para el Desarrollo Físico	MMDO2.02.06.18.P03	Expedir el 100% de solicitudes de Esquemas Viales radicadas.	Porcentaje de Esquemas Viales expedidos.	%	(V1/V2)*100	V1= Esquemas Viales expedidos	168							15	Departamento Administrativo de Planeación	Subdirección de Espacio Público y Ordenamiento Urbanístico
																100.0	100.0	100.0	100.0	100.0	100.0				
															V2= Solicitudes de Esquemas Viales radicadas.	168									
20	54	Cal, Gobierno	5401	Transición hacia	5401001 Implementación	Expedir Conceptos de norma	Trámite	Desarrollo Integral	Desarrollo Físico / Conceptos Técnicos	MMDO2.02.06.18.P04	Expedir el 100% de solicitudes de Conceptos de norma urbanística	Porcentaje de Conceptos de	%	(V1/V2)*100	V1= Conceptos de norma urbanística expedidos	616							15	Departamento Administrativo de	Subdirección de
																98.2	100.0	100.0	100.0	100.0	100.0				



FORMULACIÓN DEL PLAN DE ACCIÓN
Indicadores de gestión del organismo (Trámites y Servicios)
CUADRO 2F

MEDE01.03.02.18.P06.F01

VERSIÓN

6

FECHA DE ENTRADA
EN VIGENCIA

09/14/2020

ORGANISMO:

DEPARTAMENTO ADMINISTRATIVO DE PLANEACIÓN

Periodicidad de los datos:

Trimestral

Fecha de
reporte:

14/01/2022

Vigencia:

No.	Dimensión	Línea estratégica	Programa	Actividad	Trámite o Servicio	Macroproceso	Proceso / Subproceso	Código Procedimiento	Meta de la actividad (Descripción)	Indicador (Descripción)	Unidad de medida	Fórmula	Variables	Línea de base					Metas					Tiempo de respuesta legal (días hábiles)	Fuente de información (Dependencia)	Responsable (Reporto administrativo)																																																																																																																																																																																																																																																																																																																																																																																																																																																																																																																																																																																																																																																																																																																																																																																																																																																																																																																																																																																																																																																																																																																																																																																																																																																																																																																																													
														Valor	2019	2020	2021	2022	2023																																																																																																																																																																																																																																																																																																																																																																																																																																																																																																																																																																																																																																																																																																																																																																																																																																																																																																																																																																																																																																																																																																																																																																																																																																																																																																																																																				
21	Incuyente	Distrito Especial	de Cal Distrito	urbanística.		del Territorio	para el Desarrollo Físico		radicadas.	norma urbanística expedidos.			V2= Solicitudes de Conceptos de norma urbanística radicadas	627												Planeación	Ordenamiento Urbanístico																																																																																																																																																																																																																																																																																																																																																																																																																																																																																																																																																																																																																																																																																																																																																																																																																																																																																																																																																																																																																																																																																																																																																																																																																																																																																																																																												
														92																																																																																																																																																																																																																																																																																																																																																																																																																																																																																																																																																																																																																																																																																																																																																																																																																																																																																																																																																																																																																																																																																																																																																																																																																																																																																																																																																									

ORGANISMO:	DEPARTAMENTO ADMINISTRATIVO DE PLANEACIÓN	Periodicidad de los datos:	Trimestral	Fecha de reporte:	14/01/2022	Vigencia:	2022
------------	---	----------------------------	------------	-------------------	------------	-----------	------

Trámite	32
Servicio	2