



***DEPARTAMENTO ADMINISTRATIVO DE PLANEACIÓN***

---

**PLAN DE ACCIÓN  
DEPARTAMENTO ADMINISTRATIVO DE PLANEACIÓN  
2021**

---

Santiago de Cali, enero 15 de 2021



## ***DEPARTAMENTO ADMINISTRATIVO DE PLANEACIÓN***

Este documento es posible gracias a la colaboración y aportes de los funcionarios del Departamento Administrativo de Planeación. A todos ellos, nuestro agradecimiento por su invaluable contribución.

---

**ROY ALEJANDRO BARRERAS CORTÉS**

Director

**Hugo Hernán Millán Orozco**

Subdirector de Espacio Público y  
Ordenamiento Urbanístico

**Jean Paul Archer Bernal**

Subdirector de Planificación del Territorio

**Elver Marino Montaña Mina**

Subdirector de Desarrollo Integral

---

**Guido Escobar Morales**

Profesional Universitario  
Edición, Compilación y Resumen



## ***DEPARTAMENTO ADMINISTRATIVO DE PLANEACIÓN***

### **PLAN DE ACCIÓN DEL 2021**

#### **1. RELACIÓN DEL DEPARTAMENTO ADMINISTRATIVO DE PLANEACIÓN CON EL PLAN DE DESARROLLO**

##### **1.1. RELACIÓN DEL DEPARTAMENTO ADMINISTRATIVO DE PLANEACIÓN CON:**

###### **1.1.1. La Visión**

El Departamento Administrativo de Planeación, como organismo encargado de liderar la planificación para el desarrollo integral y sostenible del Distrito de Santiago de Cali, apunta al logro de la visión del Plan de Desarrollo, definiendo las políticas macro de planificación y la prospectiva integral del distrito, propendiendo por un ordenamiento territorial sostenible, al igual que el desarrollo económico y social de sus habitantes en armonía con el medio ambiente.


##### **1.2 Indicar como la entidad se relaciona con los Ejes, Componentes, Programas e Indicadores de Producto (Cuadro 1F).**

#### **2. INDICADORES**

##### **2.1. Metas e Indicadores con los que se medirá la gestión del Departamento Administrativo de Planeación (Cuadro 2F).**


## **CUADRO 1 F**

**RELACIÓN DE LOS PROYECTOS DE COMPETENCIA DEL  
DEPARTAMENTO ADMINISTRATIVO DE PLANEACIÓN  
FRENTE AL PLAN DE DESARROLLO**

 ALCALDÍA DE SANTIAGO DE CALI DIRECCIONAMIENTO ESTRATÉGICO PLANEACIÓN ECONÓMICA Y SOCIAL	SISTEMAS DE GESTIÓN Y CONTROL INTEGRADOS SGC - MECI - SISTEDA		MEDE01.03.02.18.P06.F05	
	FORMULACIÓN DEL PLAN DE ACCIÓN		VERSIÓN	7
	RELACIÓN DE LOS PROYECTOS DE COMPETENCIA DEL ORGANISMO FRENTE AL PLAN DE DESARROLLO CUADRO 1F		FECHA DE ENTRADA EN VIGENCIA	09/jul/2020


ORGANISMO	DEPARTAMENTO ADMINISTRATIVO DE PLANEACIÓN	Fecha de reporte:	15/01/2021	Vigencia:	2021
-----------	---	-------------------	------------	-----------	------

Código organismo	Código general	Clase	Identificación de la dimensión, línea estratégica, programa, indicador y proyectos de inversión	Clasificación (BP)	Meta a alcanzar Plan Indicativo	Indicador de resultado del proyecto (Descripción)	Valor Indicador de resultado del proyecto	Meta de producto del proyecto (Descripción)	Indicador de producto del proyecto (Descripción)	Valor de la meta de producto del proyecto	Ponderación producto (%)	Presupuesto inicial (Pesos)	Día / Mes / Año (Inicio)	Día / Mes / Año (Finalización)	Organismo responsable (Reparto administrativo)
4132	51	D	<b>Cali, Inteligente para la Vida</b>												
	5101	L	Territorio Inteligente												
	5101001	P	Cali Inteligente												
	51010010043	I	Mobiliario urbano instalado con mantenimiento y reposición	BP26003392	12,000		12,000			12,000	100%	561,196,000	20/01/2021	31/12/2021	Departamento Administrativo de Planeación - Subdirección de Espacio Público y Ordenamiento Urbanístico
4132		pr	Mejoramiento de mobiliarios urbanos con mantenimiento y reposición en Santiago de Cali	BP26003392A		Mobiliario urbano instalado con mantenimiento y reposición	12,000	Adecuar espacio público (mobiliario urbano instalado con mantenimiento y reposición)	Espacio público adecuado	12,000	100%	561,196,000			
	52	D	<b>Cali, Solidaria por la Vida</b>												
	5203	L	Territorios para la Vida												
	5203007	P	Espacio Público para la Integración Socio-Ecológica												
4132	52030070008	I	Intervenciones de espacio público diseñadas	BP26003394	44		44			44	100%	1,500,000,000	20/01/2021	31/12/2021	Departamento Administrativo de Planeación - Subdirección de Espacio Público y Ordenamiento Urbanístico
		pr	Diseño urbano, arquitectónico y paisajístico de espacios públicos efectivos en Santiago de Cali	BP26003394A		Intervenciones de espacio público diseñadas	44	Realizar 34 Estudios de pre inversión e inversión (diseños de intervención de espacio público)	Estudios o diseños realizados	44	100%	1,500,000,000			
	53	D	<b>Cali, por Nuestra Casa Común</b>												
	5302	L	Mitigación del Cambio Climático												
4132	5302001	P	Gestión Integral de Residuos Sólidos												
	53020010010	I	Estudios para la planificación de la gestión integral de residuos sólidos, la prestación del servicio público de aseo y sus actividades complementarias elaborados	BP26003405	1		1			1	100%	4,014,640,000	20/01/2021	31/12/2021	
				BP26003405A				Elaborar 1 documento de planeación con seguimiento (elaborar documento de evaluación del PGIRS)	Documentos de planeación con seguimiento realizado	1	38%	2,450,640,000			
		pr	Fortalecimiento de la Planificación de la Gestión Integral de Residuos Sólidos de Santiago de Cali	BP26003405B		Estudios para la planificación de la gestión integral de residuos sólidos, la prestación del servicio público de aseo y sus actividades complementarias elaborados	1	Elaborar 1 estudio de preinversión (elaborar documento de alternativas para la planificación territorial asociada a la gestión de los Programas del PGIRS)	Estudios de preinversión elaborados	1	43%	1,060,000,000			Departamento Administrativo de Planeación Municipal - Subdirección de Planificación del Territorio
4132				BP26003405C				Elaborar 1 Documento de lineamientos técnicos (Divulgar estrategias IEC para promover la implementación del PGIRS)	Documentos de lineamientos técnicos realizados	1	19%	504,000,000			
	5304	L	Movilidad Multimodal Sustentable												
	5304005	P	Regulación, Control y Gestión Inteligente del Tránsito												
	53040050012	I	Planes especiales zonales de gestión del estacionamiento formulados	BP26003413	6		3			3	100%	732,000,000	20/01/2021	31/12/2021	
4132				BP26003413A			2	Elaborar 2 Documentos de evaluación (Elaborar estudios técnico sobre impactos en la movilidad derivados de la implementación del PIMU)	Documentos de evaluación realizados	2	80%	630,147,568			
		or	Consolidación del modelo de movilidad sostenible en Santiaao de Cali.			Planes especiales zonales									Departamento Administrativo de Planeación Municipal -

 ALCALDÍA DE SANTIAGO DE CALI DIRECCIONAMIENTO ESTRATÉGICO PLANEACIÓN ECONOMICA Y SOCIAL	SISTEMAS DE GESTIÓN Y CONTROL INTEGRADOS SGC - MECI - SISTEDA										MEDE01.03.02.18.P06.F05	
	FORMULACIÓN DEL PLAN DE ACCIÓN										VERSIÓN	7
	RELACIÓN DE LOS PROYECTOS DE COMPETENCIA DEL ORGANISMO FRENTE AL PLAN DE DESARROLLO CUADRO 1F										FECHA DE ENTRADA EN VIGENCIA	09/jul/2020


ORGANISMO	DEPARTAMENTO ADMINISTRATIVO DE PLANEACIÓN										Fecha de reporte:	15/01/2021	Vigencia:	2021
-----------	---	--	--	--	--	--	--	--	--	--	-------------------	------------	-----------	------

Código organismo	Código general	Clase	Identificación de la dimensión, línea estratégica, programa, indicador y proyectos de inversión	Clasificación (BP)	Meta a alcanzar Plan Indicativo	Indicador de resultado del proyecto (Descripción)	Valor Indicador de resultado del proyecto	Meta de producto del proyecto (Descripción)	Indicador de producto del proyecto (Descripción)	Valor de la meta de producto del proyecto	Ponderación producto (%)	Presupuesto inicial (Pesos)	Día / Mes / Año (Inicio)	Día / Mes / Año (Finalización)	Organismo responsable (Reparto administrativo)											
4132	53 5305 5305001 53050010006	D L P I	Cali, por Nuestra Casa Común Gestión del Riesgo Conocimiento del Riesgo Evaluación del riesgo por sismos en el suelo urbano, elaborada	BP26003413B	67.5%	de gestión del estacionamiento formulados	1	Elaborar 1 documento normativo (Generar documento con los instrumentos de planificación integral de movilidad y desarrollo urbano)	Documentos normativos realizados	1	20%	101,852,432			Subdirección de Planificación del Territorio											
				BP26003454				1	100%	300,000,000	20/01/2021	31/12/2021														
				BP26003454A				1	53%	160,000,000			Departamento Administrativo de Planeación Municipal - Subdirección de Planificación del Territorio													
				BP26003454B				1	47%	140,000,000																
				53050010007		I	Estudios básicos y detallados sobre movimientos en masa ajustados	85%				1	100%	300,000,000	20/01/2021	31/12/2021										
				BP26003406																						
				BP26003406A					Estudios básicos y detallados sobre movimientos en masa ajustados	15%	Elaborar 1 estudio de riesgo y desastres (Elaborar documento del modelo y estudios detallados de amenaza por movimientos en masa)	Estudios de riesgo de desastres elaborados	1	50%	240,000,000											
				BP26003406B											1	25%	50,000,000			Departamento Administrativo de Planeación Municipal - Subdirección de Planificación del Territorio						
				BP26003406C											40	25%	10,000,000									
				54 5401 5401001 54010010004									D L P I	Cali, Gobierno Incluyente Transición hacia Distrito Especial Implementación de Cali Distrito Instrumentos de planificación complementaria del plan de ordenamiento territorial, formulados y divulgados	3		1									
																BP26003417			1	100%	748,000,000	20/01/2021	31/12/2021			
																BP26003417A			1	100%	748,000,000			Departamento Administrativo de Planeación Municipal - Subdirección de Planificación del Territorio		
54010010005	I	Documentos de revisión y ajuste del POT elaborados	2													3										
BP26002493																	3	100%	2,100,000,000	20/01/2021	31/12/2021					
BP26002493A					Documentos de revisión y ajuste del POT elaborados											3	Elaborar 3 documentos de planeación	Documentos de planeación elaborados	3	100%	2,100,000,000			Departamento Administrativo de Planeación Municipal - Subdirección de		

 ALCALDÍA DE SANTIAGO DE CALI DIRECCIONAMIENTO ESTRATEGICO PLANEACION ECONOMICA Y SOCIAL	SISTEMAS DE GESTIÓN Y CONTROL INTEGRADOS SGC - MECI - SISTEDA										MEDE01.03.02.18.P06.F05	
	<b>FORMULACIÓN DEL PLAN DE ACCIÓN</b> RELACIÓN DE LOS PROYECTOS DE COMPETENCIA DEL ORGANISMO FRENTE AL PLAN DE DESARROLLO <b>CUADRO 1F</b>										VERSIÓN	7
											FECHA DE ENTRADA EN VIGENCIA	09/jul/2020

ORGANISMO	DEPARTAMENTO ADMINISTRATIVO DE PLANEACIÓN	Fecha de reporte:	15/01/2021	Vigencia:	2021
-----------	---	-------------------	------------	-----------	------

Código organismo	Código general	Clase	Identificación de la dimensión, línea estratégica, programa, indicador y proyectos de inversión	Clasificación (BP)	Meta a alcanzar Plan Indicativo	Indicador de resultado del proyecto (Descripción)	Valor Indicador de resultado del proyecto	Meta de producto del proyecto (Descripción)	Indicador de producto del proyecto (Descripción)	Valor de la meta de producto del proyecto	Ponderación producto (%)	Presupuesto inicial (Pesos)	Día / Mes / Año (Inicio)	Día / Mes / Año (Finalización)	Organismo responsable (Reparto administrativo)
4132		pr	Desarrollo de la modelación de capacidad de carga de la Comuna 22 de Santiago de Cali	BP26003414		Documentos de revisión y ajuste del POT elaborados	1	Elaborar 1 documento de planeación (Documento con definición de capacidad de carga del territorio de la Comuna 22)	Documentos de Planeación elaborados	1	100%	370,400,000	8/03/2021	31/12/2021	Departamento Administrativo de Planeación Municipal - Subdirección de Planificación del Territorio
	54010010007	I	Estudios complementarios del Plan de Ordenamiento Territorial elaborados	BP26003414A	2		2					370,400,000			
				BP26003457			2			2	100.00%	2,400,000,000	20/01/2021	31/12/2021	
4132		pr	Estudios técnicos complementarios de corto y mediano plazo del POT de Santiago de Cali	BP26003457A				Elaborar 1 Documento de planeación (Documentos con estudios técnicos para la adecuada gestión y desarrollo del suelo)	Documentos de planeación elaborados	1	60.00%	381,200,000			Departamento Administrativo de Planeación Municipal - Subdirección de Planificación del Territorio
				BP26003457B		Estudios complementarios del Plan de Ordenamiento Territorial elaborados	2	Elaborar 2 Documentos de lineamientos técnicos (Documentos con normas técnicas en infraestructura de Servicios Públicos para Santiago de Cali)	Documentos de lineamientos técnicos elaborados	2	40.00%	2,018,800,000			
	5402	L	Gobierno Inteligente												
	5402002	P	Gestión de Información Estadística y Geográfica para la Evaluación de Resultados												
	54020020001	I	Planes de Desarrollo divulgados		38		38								
4132		pr	Asistencia a los grupos de valor para la comprensión de los instrumentos de planificación de Santiago de Cali	BP26003421			38	Divulgar 38 planes de desarrollo (prestando Servicio de educación informal)		1,000	100%	590,525,000	20/01/2021	31/12/2021	Departamento Administrativo de Planeación - Subdirección de Desarrollo Integral
				BP26003421A		Planes de Desarrollo divulgados	38		Personas capacitadas	1,000	100%	590,525,000			
	54020020002	I	Planes de Desarrollo de nivel territorial y distrital con seguimiento y evaluación		38		38								
				BP26003422			38			12	100%	768,170,860	20/01/2021	31/12/2021	
4132		pr	Fortalecimiento al seguimiento de los Planes de Desarrollo Distrital y Territoriales de Santiago de Cali	BP26003422A				Asistir 29 organismos y dependencias técnicamente	Entidades, organismos y dependencias asistidos técnicamente	29	53%	272,918,240			Departamento Administrativo de Planeación - Subdirección de Desarrollo Integral
				BP26003422B		Planes de Desarrollo de nivel territorial y distrital con seguimiento y evaluación	38	Realizar seguimiento y evaluación a 38 Planes de Desarrollo de nivel territorial y distrital (Elaborando 12 documentos de política)	Documento de política elaborados	12	47%	495,252,620			
	54020020003	I	Políticas públicas, evaluadas		1		1								
				BP26003458			1			1	100%	169,000,000	20/01/2021	31/12/2021	
4132		pr	Asistencia para el seguimiento y evaluación de los procesos de políticas públicas de Cali	BP26003458A		Políticas públicas, evaluadas	1	Elaborar 1 Documento metodológico (documento con recolección de información diagnóstica y participativa para la formulación de políticas públicas.)	Documentos metodológicos realizados	1	100%	169,000,000			Departamento Administrativo de Planeación - Subdirección de Desarrollo Integral
	54020020004	I	Solicitudes de encuesta Sisbén, atendidas		95%		95%								
				BP26002520			95%				100%	4,734,082,178	20/01/2021	31/12/2021	
4132		pr	Apoyo al sistema de identificación de potenciales beneficiarios de programas sociales - sisbén en Santiago de Cali	BP26002520A		Solicitudes de encuesta Sisbén, atendidas	95%	Encuestar 18,000 hogares	Hogares que realizaron la encuesta	18,000	80%	2,643,076,292			Departamento Administrativo de Planeación - Subdirección de Desarrollo Integral
				BP26002520B				Actualizar 1 sistema de información	Sistemas de información actualizados	1	20%	2,091,005,886			
	54020020005	I	Archivo Municipal de Datos, actualizado		15		15								
				BP26003425			15				100%	522,000,000	20/01/2021	31/12/2021	

 ALCALDÍA DE SANTIAGO DE CALI DIRECCIONAMIENTO ESTRATEGICO PLANEACION ECONOMICA Y SOCIAL	SISTEMAS DE GESTIÓN Y CONTROL INTEGRADOS SGC - MECI - SISTEDA		MEDE01.03.02.18.P06.F05	
	FORMULACIÓN DEL PLAN DE ACCIÓN		VERSIÓN	7
	RELACIÓN DE LOS PROYECTOS DE COMPETENCIA DEL ORGANISMO FRENTE AL PLAN DE DESARROLLO CUADRO 1F		FECHA DE ENTRADA EN VIGENCIA	09/jul/2020


ORGANISMO	DEPARTAMENTO ADMINISTRATIVO DE PLANEACIÓN	Fecha de reporte:	15/01/2021	Vigencia:	2021
-----------	---	-------------------	------------	-----------	------

Código organismo	Código general	Clase	Identificación de la dimensión, línea estratégica, programa, indicador y proyectos de inversión	Clasificación (BP)	Meta a alcanzar Plan Indicativo	Indicador de resultado del proyecto (Descripción)	Valor Indicador de resultado del proyecto	Meta de producto del proyecto (Descripción)	Indicador de producto del proyecto (Descripción)	Valor de la meta de producto del proyecto	Ponderación producto (%)	Presupuesto inicial (Pesos)	Día / Mes / Año (Inicio)	Día / Mes / Año (Finalización)	Organismo responsable (Reporto administrativo)
4132		pr	Implementación del Plan Estadístico Territorial de Cali	BP26003425A BP26003425B BP26003425C				Elaborar 3 documentos metodológicos Capacitar 90 personas Realizar 1 documento de lineamiento técnico	Documentos metodológicos realizados Personas capacitadas Documentos de lineamientos técnicos realizados	3 90 1	44% 29% 9%	228,000,000 150,000,000 48,000,000			Departamento Administrativo de Planeación - Subdirección de Desarrollo Integral
				BP26003425D BP26003425E		Archivo Municipal de Datos, actualizado	15	Elaborar 15 documentos de investigación (Actualizar el Archivo Municipal de Datos) Actualizar 2 sistema de información	Documentos de investigación elaborados Servicios de información actualizados	15 2	9% 9%	48,000,000 48,000,000			
	54020020006	I	Sistema de Indicadores Sociales actualizado		100%										
4132		pr	Actualización del Sistema de Indicadores de Santiago de Cali	BP26003423 BP26003423A BP26003423B BP26003423C		Sistema de Indicadores Sociales actualizado	100%	Realizar 4 capacitaciones Actualizar 1 sistema de información Elaborar 1 documento de investigación	Capacitaciones realizadas Sistemas de información actualizados Documentos de investigación elaborados	4 1 1	100% 24% 37% 39%	226,000,000 53,000,000 84,000,000 89,000,000	20/01/2021	31/12/2021	Departamento Administrativo de Planeación - Subdirección de Desarrollo Integral
	54020020008	I	Base de datos de Estratificación urbana y rural actualizada		100%										
4132		pr	Actualización de la estratificación socioeconómica en Santiago de Cali	BP26003429 BP26003429A BP26003429B		Base de datos de Estratificación urbana y rural actualizada	100%	Actualizar 1 base de datos Elaborar 200 documentos de lineamientos técnicos	Base de datos del censo de Población y Vivienda Producidas Documentos de lineamientos técnicos realizados	1 200	100% 60% 40%	518,438,000 429,638,000 88,800,000	20/01/2021	31/12/2021	Departamento Administrativo de Planeación - Subdirección de Desarrollo Integral
	54020020009	I	Registros de la base de datos de Nomenclatura de Cali actualizados		90.1%										
4132		pr	Actualización de los registros de la base de datos de nomenclatura Cali	BP26003431 BP26003431A		Registros de la base de datos de Nomenclatura de Cali actualizados	90.1%	Servicios de Información Actualizados (Actualizar la nomenclatura vial y domiciliaria de Cali)	Sistemas de Información Actualizados	1 1	100.00% 100.00%	704,115,905 704,115,905	10/02/2021	31/12/2021	Departamento Administrativo de Planeación - Subdirección de Planificación del Territorio
	54020020025	I	Estudios de preinversión de proyectos estratégicos del plan de desarrollo elaborados		3										
4132		pr	Fortalecimiento en la estructuración de proyectos de inversión en Santiago de Cali	BP26002532 BP26002532A BP26002532B				Asistir 10 organismos y dependencias técnicamente Elaborar 1 documentos de planeación	Entidades, organismos y dependencias asistidos técnicamente Documentos de planeación elaborados	1 10 1	100% 50% 50%	5,861,840,000 574,560,000 5,287,280,000	20/01/2021	31/12/2021	Departamento Administrativo de Planeación - Subdirección de Desarrollo Integral
	5402003	P	Sistema de la Información y la Infraestructura Tecnológica												
	54020030019	I	Sistema de información de control urbanístico implementado y mantenido		1										
4132		pr	Implementación del Sistema de información geográfico de control de licencias urbanísticas de Cali	BP26003470 BP26003470A BP26003470B		Sistema de información de control urbanístico implementado y mantenido	1	Implementar 1 sistema de información	Sistema de información implementado Sistema de información actualizado	1 1 1	100% 76% 24%	3,186,006,057 2,410,806,057 775,200,000	20/01/2021	31/12/2021	Departamento Administrativo de Planeación - Subdirección de Espacio Público y Ordenamiento Urbanístico
Proyectos			20									Presupuesto	30,306,414,000 30,306,414,000 -		



**CUADRO 2 F**

**INDICADORES DE GESTIÓN DEL DEPARTAMENTO  
ADMINISTRATIVO DE PLANEACIÓN  
(TRÁMITES Y SERVICIOS)**

 <p>ALCALDÍA DE SANTIAGO DE CALI DIRECCIONAMIENTO ESTRATÉGICO PLANEACIÓN ECONÓMICA Y SOCIAL</p>	SISTEMAS DE GESTIÓN Y CONTROL INTEGRADOS SGC - MECI - SISTEDA										MEDE01.03.02.18.P06.F01				
	FORMULACIÓN DEL PLAN DE ACCIÓN Indicadores de gestión del organismo (Trámites y Servicios) CUADRO 2F										VERSIÓN		6		
											FECHA DE ENTRADA EN VIGENCIA		09/jul/2020		


ORGANISMO:	DEPARTAMENTO ADMINISTRATIVO DE PLANEACIÓN	Periodicidad de los datos:	Trimestral	Fecha de reporte:	15/01/2021	Vigencia:	2021
------------	---	----------------------------	------------	----------------------	------------	-----------	------

No.	Dimensión	Línea estratégica	Programa	Actividad	Trámite o Servicio	Macroproceso	Proceso / Subproceso	Código Procedimiento	Meta de la actividad (Descripción)	Indicador (Descripción)	Unidad de medida	Fórmula	Variables	Línea de base		Metas					Tiempo de respuesta legal (días hábiles)	Fuente de información (Dependencia)	Responsable (Reparto administrativo)	
														Valor	2019	2020	2021	2022	2023					
1	54	Cali, Gobierno Induyente	5401 Transición hacia Distrito Especial	5401001 Implementación de Cali Distrito	Atender las solicitudes de Determinantes para la Formulación de Planes Parciales.	Trámite	Direccionamiento Estratégico	MEDE01.04.03.18.P01	Atender el 100% de solicitudes de Determinantes para la Formulación de Planes Parciales radicadas.	Porcentaje de solicitudes de Determinantes para la Formulación de Planes Parciales atendidas.	%	(V1/V2)*100	V1= Solicitudes de Determinantes para la Formulación de Planes Parciales atendidas  V2= Solicitudes de Determinantes para la Formulación de Planes Parciales radicadas	1								35	Departamento Administrativo de Planeación	Subdirección de Planificación de Territorio
														100.0	100.0	100.0	100.0	100.0	100.0					
2	54	Cali, Gobierno Induyente	5401 Transición hacia Distrito Especial	5401001 Implementación de Cali Distrito	Atender las solicitudes de Formulación y Radicación del proyecto del Plan Parcial.	Trámite	Direccionamiento Estratégico	MEDE01.04.03.18.P01	Atender el 100% de solicitudes de Formulación y Radicación del proyecto del Plan Parcial radicadas.	Porcentaje de solicitudes de Formulación y Radicación del proyecto del Plan Parcial atendidas.	%	(V1/V2)*100	V1= Solicitudes de Formulación y Radicación del proyecto del Plan Parcial atendidas  V2= Solicitudes de Formulación y Radicación del proyecto del Plan Parcial radicadas	3								60	Departamento Administrativo de Planeación	Subdirección de Planificación del Territorio
														100.0	100.0	100.0	100.0	100.0	100.0					
														3										
														3										
3	54	Cali, Gobierno Induyente	5401 Transición hacia Distrito Especial	5401001 Implementación de Cali Distrito	Atender las solicitudes de Determinantes para el ajuste de un Plan Parcial.	Trámite	Direccionamiento Estratégico	MEDE01.04.03.18.P01	Atender el 100% de solicitudes de Determinantes para el ajuste de un Plan Parcial radicadas.	Porcentaje de solicitudes de Determinantes para el ajuste de un Plan Parcial atendidas.	%	(V1/V2)*100	V1= Solicitudes de Determinantes para el ajuste de un Plan Parcial atendidas  V2= Solicitudes de Determinantes para el ajuste de un Plan Parcial radicadas	0								35	Departamento Administrativo de Planeación	Subdirección de Planificación del Territorio
														0	100.0	100.0	100.0	100.0	100.0					
4	54	Cali, Gobierno Induyente	5401 Transición hacia Distrito Especial	5401001 Implementación de Cali Distrito	Atender las solicitudes de Ajuste de un Plan Parcial adoptado.	Trámite	Direccionamiento Estratégico	MEDE01.04.03.18.P01	Atender el 100% de solicitudes de Ajuste de un Plan Parcial adoptado radicadas.	Porcentaje de solicitudes de Ajuste de un Plan Parcial adoptado atendidas.	%	(V1/V2)*100	V1= Solicitudes de Ajuste de un Plan Parcial adoptado atendidas  V2= Solicitudes de Ajuste de un Plan Parcial adoptado radicadas	6								60	Departamento Administrativo de Planeación	Subdirección de Planificación del Territorio
														85.7	100.0	100.0	100.0	100.0	100.0					
														7										
5	54	Cali, Gobierno	5401	5401001	Cálculo de aportes urbanísticos de mayor	Trámite	Direccionamiento	MEDE01.04.03.18.P02	Expedir el 100% de solicitudes de liquidación de Aportes urbanísticos por edificabilidad expedidas	Porcentaje de liquidaciones de Aportes urbanísticos de mayor	%	(V1/V2)*100	V1= Solicitudes de liquidación de Aportes urbanísticos por edificabilidad expedidas	201	86.6	100.0	100.0	100.0	100.0	30	Departamento Administrativo de	Subdirección de Planificación de		


 <p>ALCALDIA DE SANTIAGO DE CALI DIRECCIONAMIENTO ESTRATEGICO PLANEACION ECONOMICA Y SOCIAL</p>	SISTEMAS DE GESTIÓN Y CONTROL INTEGRADOS SGC - MECI - SISTEDA										MEDE01.03.02.18.P06.F01				
	FORMULACIÓN DEL PLAN DE ACCIÓN Indicadores de gestión del organismo (Trámites y Servicios) CUADRO 2F										VERSIÓN		6		
											FECHA DE ENTRADA EN VIGENCIA		09/jul/2020		

ORGANISMO:	DEPARTAMENTO ADMINISTRATIVO DE PLANEACIÓN	Periodicidad de los datos:	Trimestral	Fecha de reporte:	15/01/2021	Vigencia:	2021
------------	---	----------------------------	------------	----------------------	------------	-----------	------


No.	Dimensión	Línea estratégica	Programa	Actividad	Trámite o Servicio	Macroproceso	Proceso / Subproceso	Código Procedimiento	Meta de la actividad (Descripción)	Indicador (Descripción)	Unidad de medida	Fórmula	Variables	Línea de base		Metas					Tiempo de respuesta legal (días hábiles)	Fuente de información (Dependencia)	Responsable (Reparto administrativo)																																																																																																																																																																																																																																																																																																																																																																																																																																																																																																																																																																																																																																																																																																																																																																																																																																																																																																																																																																																																																																																																																																																																																																																																																																																									
														Valor	2019	2020	2021	2022	2023																																																																																																																																																																																																																																																																																																																																																																																																																																																																																																																																																																																																																																																																																																																																																																																																																																																																																																																																																																																																																																																																																																																																																																																																																																																													
6	54 Cali, Gobierno Incluyente	5401 Transición hacia Distrito Especial	5401001 Implementación de Cali Distrito	Expedir el Cálculo de compensación estacionamientos.	por Trámite	Estratégico	Planificación, gestión y financiación del Plan de Ordenamiento Territorial	MEDE01.04.03.18.P02	Urbanísticos radicada.	por edificabilidad radicadas.	Porcentaje de edificabilidad expedidas.	%	(V1/V2)*100	V2= Solicitudes de liquidación de Aportes urbanísticos por edificabilidad radicadas	208								30	Planeación	Territorio																																																																																																																																																																																																																																																																																																																																																																																																																																																																																																																																																																																																																																																																																																																																																																																																																																																																																																																																																																																																																																																																																																																																																																																																																																																							
							Planeación Física y del Ordenamiento Territorial / Implementación de los instrumentos de planificación, gestión y financiación del Plan de Ordenamiento Territorial							V1= Cálculo de compensación por estacionamientos expedidos.	18																																																																																																																																																																																																																																																																																																																																																																																																																																																																																																																																																																																																																																																																																																																																																																																																																																																																																																																																																																																																																																																																																																																																																																																																																																																																	

 <p>ALCALDIA DE SANTIAGO DE CALI DIRECCIONAMIENTO ESTRATEGICO PLANEACION ECONOMICA Y SOCIAL</p>	SISTEMAS DE GESTIÓN Y CONTROL INTEGRADOS SGC - MECI - SISTEDA										MEDE01.03.02.18.P06.F01				
	FORMULACIÓN DEL PLAN DE ACCIÓN Indicadores de gestión del organismo (Trámites y Servicios) CUADRO 2F										VERSIÓN		6		
											FECHA DE ENTRADA EN VIGENCIA		09/jul/2020		


ORGANISMO:		DEPARTAMENTO ADMINISTRATIVO DE PLANEACIÓN											Periodicidad de los datos:		Trimestral	Fecha de reporte:	15/01/2021	Vigencia:	2021				
No.	Dimensión	Línea estratégica	Programa	Actividad	Trámite o Servicio	Macroproceso	Proceso / Subproceso	Código Procedimiento	Meta de la actividad (Descripción)	Indicador (Descripción)	Unidad de medida	Fórmula	Variables	Línea de base		Metas					Tiempo de respuesta legal (días habiles)	Fuente de información (Dependencia)	Responsable (Reporto administrativo)
														Valor	2019	2020	2021	2022	2023				
10	51 Cali, Inteligente para la Vida	5101 Territorio Inteligente	5101001 Cali Inteligente	Expedir la Línea de Demarcación.	Trámite	Direccionamiento Estratégico	Planeación Física y del Ordenamiento Territorial / Implementación de los instrumentos de planificación, gestión y financiación del Plan de Ordenamiento Territorial	MEDE01.04.03.18.P13	Expedir el 100% de solicitudes de Línea de Demarcación radicadas.	Porcentaje de Línea de Demarcación expedidas.	%	(V1/V2)*100	V1= Línea de Demarcación expedidas.	3,928							15	Departamento Administrativo de Planeación	Subdirección de Espacio Público y Ordenamiento Urbanístico
															97.6	100.0	100.0	100.0	100.0				
															4,025								
11	54 Cali, Gobierno Incluyente	5401 Transición hacia Distrito Especial	5401001 Implementación de Cali Distrito	Atender las solicitudes de Determinantes territoriales para la formulación de planes de ordenamiento zonal en el suelo rural suburbano de Santiago de cali.	Trámite	Direccionamiento Estratégico	Planeación Física y del Ordenamiento Territorial / Implementación de los instrumentos de planificación, gestión y financiación del Plan de Ordenamiento Territorial	MEDE01.04.03.18.P10	Atender el 100% de solicitudes de Determinantes territoriales para la formulación de planes de ordenamiento zonal en el suelo rural suburbano de Santiago de cali radicadas.	Porcentaje de solicitudes de Determinantes territoriales para la formulación de planes de ordenamiento zonal en el suelo rural suburbano de Santiago de cali atendidas.	%	(V1/V2)*100	V1= Solicitudes de Determinantes territoriales para la formulación de planes de ordenamiento zonal en el suelo rural suburbano de cali atendidas	0		100.0	100.0	100.0	100.0		45	Departamento Administrativo de Planeación	Subdirección de Planificación del Territorio
															0								
12	54 Cali, Gobierno Incluyente	5401 Transición hacia Distrito Especial	5401001 Implementación de Cali Distrito	Atender las solicitudes de Formulación y radicación del proyecto de plan de ordenamiento zonal en el suelo rural suburbano de Santiago de cali.	Trámite	Direccionamiento Estratégico	Planeación Física y del Ordenamiento Territorial / Implementación de los instrumentos de planificación, gestión y financiación del Plan de Ordenamiento Territorial	MEDE01.04.03.18.P10	Atender el 100% de solicitudes de Formulación y radicación del proyecto de plan de ordenamiento zonal en el suelo rural suburbano de Santiago de cali radicadas.	Porcentaje de solicitudes de Formulación y radicación del proyecto de plan de ordenamiento zonal en el suelo rural suburbano de Santiago de cali atendidas.	%	(V1/V2)*100	V1= Solicitudes de Formulación y radicación del proyecto de plan de ordenamiento zonal en el suelo rural suburbano de Santiago de cali atendidas	0		100.0	100.0	100.0	100.0		60	Departamento Administrativo de Planeación	Subdirección de Planificación del Territorio
															0								
13	52 Cali, Solidaridad por la Vida	5205 Cali Corazón de las Culturas	5205001 Salvaguarda y Protección del Patrimonio Cultural	Atender las solicitudes de Formulación y radicación de planes especiales de manejo y protección para los bienes inmuebles de interés cultural.	Trámite	Direccionamiento Estratégico	Planeación Física y del Ordenamiento Territorial / Implementación de los instrumentos de planificación, gestión y financiación del Plan de Ordenamiento Territorial	MEDE01.04.03.18.P15	Atender el 100% de solicitudes de Formulación y radicación de planes especiales de manejo y protección para los bienes inmuebles de interés cultural.	Porcentaje de solicitudes de Formulación y radicación de planes especiales de manejo y protección para los bienes inmuebles de interés cultural atendidas.	%	(V1/V2)*100	V1= Solicitudes de Formulación y radicación de planes especiales de manejo y protección para los bienes inmuebles de interés cultural atendidas	0		100.0	100.0	100.0	100.0		30	Departamento Administrativo de Planeación	Subdirección de Planificación del Territorio
															0								
14	54 Cali, Gobierno Incluyente	5402 Gobierno Inteligente	5402002 Gestión de Información Estadística y Geográfica para la Evaluación de Resultados	Atender las solicitudes de Encuesta del Sistema de Identificación y Clasificación de Potenciales Beneficiarios de Programas Sociales - SISBEN.	Trámite	Direccionamiento Estratégico	Información Estratégica / Administración del Sisben en el Municipio de Santiago de Cali	MEDE01.07.03.18.P01	Atender el 100% de solicitudes de Encuesta del Sistema de Identificación y Clasificación de Potenciales Beneficiarios de Programas Sociales - SISBEN radicadas.	Porcentaje de solicitudes de Encuesta del Sistema de Identificación y Clasificación de Potenciales Beneficiarios de Programas Sociales - SISBEN atendidas.	%	(V1/V2)*100	V1= Solicitudes de Encuesta del Sistema de Identificación y Clasificación de Potenciales Beneficiarios de Programas Sociales - SISBEN radicadas.	15,776		88.9	100.0	100.0	100.0	100.0	15	Departamento Administrativo de Planeación	Subdirección de Desarrollo Integral
															17,753								

 <p>ALCALDIA DE SANTIAGO DE CALI DIRECCIONAMIENTO ESTRATEGICO PLANEACION ECONOMICA Y SOCIAL</p>	SISTEMAS DE GESTIÓN Y CONTROL INTEGRADOS SGC - MECI - SISTEDA										MEDE01.03.02.18.P06.F01				
	FORMULACIÓN DEL PLAN DE ACCIÓN Indicadores de gestión del organismo (Trámites y Servicios) CUADRO 2F										VERSIÓN		6		
											FECHA DE ENTRADA EN VIGENCIA		09/jul/2020		

ORGANISMO:		DEPARTAMENTO ADMINISTRATIVO DE PLANEACIÓN										Periodicidad de los datos:		Trimestral	Fecha de reporte:	15/01/2021	Vigencia:	2021							
No.	Dimensión	Línea estratégica	Programa	Actividad	Trámite o Servicio	Macroproceso	Proceso / Subproceso	Código Procedimiento	Meta de la actividad (Descripción)	Indicador (Descripción)	Unidad de medida	Fórmula	Variables	Línea de base		Metas					Tiempo de respuesta legal (días hábiles)	Fuente de información (Dependencia)	Responsable (Reparto administrativo)		
														Valor	2019	2020	2021	2022	2023						
15	54	Cali, Gobierno Induyente	5402	Gobierno Inteligente	5402002 Gestión de Información Estadística y Geográfica para la Evaluación de Resultados	Atender las solicitudes de Inclusión de personas en la base de datos del Sistema de Identificación y Clasificación de Potenciales Beneficiarios de Programas Sociales - SISBEN	Trámite	Direccionamiento Estratégico	Información Estratégica Administración del Sisben en el Municipio de Santiago de Cali	MEDE01.07.03.18.P01	Atender el 100% de solicitudes de Inclusión de personas en la base de datos del Sistema de Identificación y Clasificación de Potenciales Beneficiarios de Programas Sociales - SISBEN radicadas.	Porcentaje de solicitudes de Inclusión de personas en la base de datos del Sistema de Identificación y Clasificación de Potenciales Beneficiarios de Programas Sociales - SISBEN atendidas.	%	(V1/V2)*100	V1= Solicitudes de Inclusión de personas en la base de datos del Sistema de Identificación y Clasificación de Potenciales Beneficiarios de Programas Sociales - SISBEN atendidas.	12,392							15	Departamento Administrativo de Planeación	Subdirección de Desarrollo Integral
																99.0	100.0	100.0	100.0	100.0	100.0				
16	54	Cali, Gobierno Induyente	5402	Gobierno Inteligente	5402002 Gestión de Información Estadística y Geográfica para la Evaluación de Resultados	Atender las solicitudes de Actualización de Datos de Personas Registradas en el Sistema de Identificación y Clasificación de Potenciales Beneficiarios de Programas Sociales - SISBEN.	Trámite	Direccionamiento Estratégico	Información Estratégica Administración del Sisben en el Municipio de Santiago de Cali	MEDE01.07.03.18.P01	Atender el 100% de solicitudes de Actualización de Datos de Personas Registradas en el Sistema de Identificación y Clasificación de Potenciales Beneficiarios de Programas Sociales - SISBEN radicadas.	Porcentaje de solicitudes de Actualización de Datos de Personas Registradas en el Sistema de Identificación y Clasificación de Potenciales Beneficiarios de Programas Sociales - SISBEN atendidas.	%	(V1/V2)*100	V1= Solicitudes de Actualización de Datos de Identificación de Personas Registradas en el Sistema de Identificación y Clasificación de Potenciales Beneficiarios de Programas Sociales - SISBEN atendidas.	22,243							15	Departamento Administrativo de Planeación	Subdirección de Desarrollo Integral
																97.2	100.0	100.0	100.0	100.0	100.0				
17	54	Cali, Gobierno Induyente	5402	Gobierno Inteligente	5402002 Gestión de Información Estadística y Geográfica para la Evaluación de Resultados	Atender las solicitudes de Retiro de un hogar de la base de datos del Sistema de Identificación y Clasificación de Potenciales Beneficiarios de Programas Sociales - SISBEN	Trámite	Direccionamiento Estratégico	Información Estratégica Administración del Sisben en el Municipio de Santiago de Cali	MEDE01.07.03.18.P01	Atender el 100% de solicitudes de Retiro de un hogar de la base de datos del Sistema de Identificación y Clasificación de Potenciales Beneficiarios de Programas Sociales - SISBEN radicadas.	Porcentaje de solicitudes de Retiro de un hogar de la base de datos del Sistema de Identificación y Clasificación de Potenciales Beneficiarios de Programas Sociales - SISBEN atendidas.	%	(V1/V2)*100	V1= Solicitudes de Retiro de un hogar de la base de datos del Sistema de Identificación y Clasificación de Potenciales Beneficiarios de Programas Sociales - SISBEN atendidas.	326							15	Departamento Administrativo de Planeación	Subdirección de Desarrollo Integral
																99.4	100.0	100.0	100.0	100.0	100.0				
18	54	Cali, Gobierno Induyente	5402	Gobierno Inteligente	5402002 Gestión de Información Estadística y Geográfica para la Evaluación de Resultados	Atender las solicitudes de Retiro de personas de la base de datos del Sistema de Identificación y Clasificación de Potenciales Beneficiarios de Programas Sociales - SISBEN.	Trámite	Direccionamiento Estratégico	Información Estratégica Administración del Sisben en el Municipio de Santiago de Cali	MEDE01.07.03.18.P01	Atender el 100% de solicitudes de Retiro de personas de la base de datos del Sistema de Identificación y Clasificación de Potenciales Beneficiarios de Programas Sociales - SISBEN radicadas.	Porcentaje de las solicitudes de Retiro de personas de la base de datos del Sistema de Identificación y Clasificación de Potenciales Beneficiarios de Programas Sociales - SISBEN atendidas.	%	(V1/V2)*100	V1= Solicitudes de Retiro de personas de la base de datos del Sistema de Identificación y Clasificación de Potenciales Beneficiarios de Programas Sociales - SISBEN atendidas.	10,693							15	Departamento Administrativo de Planeación	Subdirección de Desarrollo Integral
																99.1	100.0	100.0	100.0	100.0	100.0				
19	51	Cali, Inteligente para la Vida	5101	Territorio Inteligente	5101001 Cali Inteligente	Expedir el Esquema Vial.	Servicio	Desarrollo Integral del Territorio	Desarrollo Físico / Conceptos Técnicos para el Desarrollo Físico	MMD02.02.06.18.P03	Expedir el 100% de solicitudes de Esquemas Viales radicadas.	Porcentaje de Esquemas Viales expedidos.	%	(V1/V2)*100	V1= Esquemas Viales expedidos	168							15	Departamento Administrativo de Planeación	Subdirección de Espacio Público y Ordenamiento Urbanístico
																168	100.0	100.0	100.0	100.0	100.0				
20	54	Cali, Gobierno Induyente	5401	Transición hacia	5401001 Implementación	Expedir Conceptos de norma	Trámite	Desarrollo Integral	Desarrollo Físico / Conceptos Técnicos	MMD02.02.06.18.P04	Expedir el 100% de solicitudes de Conceptos de norma urbanística	Porcentaje de Conceptos de	%	(V1/V2)*100	V1= Conceptos de norma urbanística expedidos	616							15	Departamento Administrativo de	Subdirección de Espacio Público y
																616	100.0	100.0	100.0	100.0	100.0				

 <p>ALCALDIA DE SANTIAGO DE CALI DIRECCIONAMIENTO ESTRATEGICO PLANEACION ECONOMICA Y SOCIAL</p>	<p>SISTEMAS DE GESTIÓN Y CONTROL INTEGRADOS SGC - MECI - SISTEDA</p> <p><b>FORMULACIÓN DEL PLAN DE ACCIÓN</b> Indicadores de gestión del organismo (Trámites y Servicios) <b>CUADRO 2F</b></p>										MEDE01.03.02.18.P06.F01				
											VERSIÓN		6		
											FECHA DE ENTRADA EN VIGENCIA		09/jul/2020		

ORGANISMO:			DEPARTAMENTO ADMINISTRATIVO DE PLANEACIÓN										Periodicidad de los datos:		Trimestral	Fecha de reporte:	15/01/2021	Vigencia:	2021				
No.	Dimensión	Línea estratégica	Programa	Actividad	Trámite o Servicio	Macroproceso	Proceso / Subproceso	Código Procedimiento	Meta de la actividad (Descripción)	Indicador (Descripción)	Unidad de medida	Fórmula	Variables	Línea de base		Metas					Tiempo de respuesta legal (días hábiles)	Fuente de información (Dependencia)	Responsable (Reporto administrativo)
														Valor	2019	2020	2021	2022	2023				
20	Calí, Gobierno Incluyente	5305	Distrito Especial	Urbanística	Trámite	Desarrollo Integral del Territorio	Desarrollo Físico	MMDI02.02.06.18.P08	Expedir el 100% de solicitudes de Conceptos sobre Condiciones de Riesgo para Sectores radicadas.	Porcentaje de Conceptos sobre Condiciones de Riesgo para Sectores expedidos.	%	(V1/V2)*100	V2= Solicitudes de Conceptos de norma urbanística radicadas	627								Ordenamiento Urbanístico	
21	Calí, por Nuestra Casa Común	5305	Gestión del Riesgo	Expedir Conceptos sobre Condiciones de Riesgo para Sectores.	Trámite	Desarrollo Integral del Territorio	Desarrollo Físico / Conceptos Técnicos para el Desarrollo Físico	MMDI02.02.06.18.P08	Expedir el 100% de solicitudes de Conceptos sobre Condiciones de Riesgo para Sectores radicadas.	Porcentaje de Conceptos sobre Condiciones de Riesgo para Sectores expedidos	%	(V1/V2)*100	V1= Conceptos sobre Condiciones de Riesgo para Sectores expedidos.	92	95.8	100.0	100.0	100.0	100.0	30	Departamento Administrativo de Planeación	Subdirección de Planeación del Territorio	
													V2= Solicitudes de Conceptos sobre Condiciones de Riesgo para Sectores radicadas	96									
22	Calí, por Nuestra Casa Común	5305	Gestión del Riesgo	Expedir Certificados de Riesgo de Predios	Trámite	Desarrollo Integral del Territorio	Desarrollo Físico / Conceptos Técnicos para el Desarrollo Físico	MMDI02.02.06.18.P09	Expedir el 100% de solicitudes de Certificado de Riesgo de Predios radicadas.	Porcentaje de solicitudes de Certificado de Riesgo de Predios expedidos	%	(V1/V2)*100	V1= Certificado de Riesgo de Predios expedidos	3,534	99.3	100.0	100.0	100.0	100.0	30	Departamento Administrativo de Planeación	Subdirección de Planeación del Territorio	
													V2= Solicitudes de Certificado de Riesgo de Predios radicadas	3,560									
23	Calí, Gobierno Incluyente	5402	Gobierno Inteligente	Atender las solicitudes de Asignación de Nomenclatura.	Trámite	Desarrollo Integral del Territorio	Desarrollo Físico / Conceptos Técnicos para el Desarrollo Físico	MMDI02.02.06.18.P11	Atender el 100% de solicitudes de Asignación de Nomenclatura radicadas.	Porcentaje de solicitudes de Asignación de Nomenclatura atendidas.	%	(V1/V2)*100	V1= Solicitudes de Asignación de Nomenclatura atendidas	899	93.2	100.0	100.0	100.0	100.0	15	Departamento Administrativo de Planeación	Subdirección de Planeación del Territorio	
													V2= Solicitudes de Asignación de Nomenclatura radicadas	965									
24	Calí, Gobierno Incluyente	5402	Gobierno Inteligente	Expedir el Certificado de Evaluación de Resultados	Servicio	Desarrollo Integral del Territorio	Desarrollo Físico / Conceptos Técnicos para el Desarrollo Físico	MMDI02.02.06.18.P12	Expedir el 100% de solicitudes de Certificados de Nomenclatura radicadas.	Porcentaje de Certificados de Nomenclatura expedidos.	%	(V1/V2)*100	V1= Certificados de Nomenclatura expedidos	4,418	99.8	100.0	100.0	100.0	100.0	15	Departamento Administrativo de Planeación	Subdirección de Planeación del Territorio	
													V2= Solicitudes de Certificados de Nomenclatura radicadas	4,428									
25	Calí, Inteligente para la Vida	5101	Territorio Inteligente	Expedir el Concepto Uso del Suelo.	Trámite	Desarrollo Integral del Territorio	Desarrollo Físico / Conceptos Técnicos para el Desarrollo Físico	MMDI02.02.06.18.P15	Expedir el 100% de solicitudes de Concepto de Uso del Suelo radicadas.	Porcentaje de Concepto Uso del Suelo expedidos.	%	(V1/V2)*100	V1= Concepto Uso del Suelo expedidos	28,041	99.3	100.0	100.0	100.0	100.0	15	Departamento Administrativo de Planeación	Subdirección de Espacio Público y Ordenamiento Urbanístico	
													V2= Solicitudes de Concepto Uso del Suelo radicadas	28,246									
26	Calí, Gobierno Incluyente	5401	Transición hacia Distrito Especial	Expedir Conceptos de Viabilidad para Creación de Barrios.	Trámite	Desarrollo Integral del Territorio	Desarrollo Físico / Conceptos Técnicos para el Desarrollo Físico	MMDI02.02.06.18.P21	Expedir el 100% de solicitudes de Concepto de Viabilidad para Creación de Barrios con solicitud radicada.	Porcentaje de Concepto de Viabilidad para Creación de Barrios expedidos	%	(V1/V2)*100	V1= Concepto de Viabilidad para Creación de Barrios expedidos	0	100.0	100.0	100.0	100.0	15	Departamento Administrativo de Planeación	Subdirección de Planeación del Territorio		
													V2= Solicitudes de Concepto de Viabilidad para Creación de Barrios radicadas	0									
27	Calí, Gobierno Incluyente	5401	Transición hacia Distrito Especial	Atender las solicitudes de legalización de asentamientos humanos.	Trámite	Desarrollo Integral del Territorio	Desarrollo Físico / Conceptos Técnicos para el Desarrollo Físico	MMDI02.02.06.18.P24	Atender el 100% de solicitudes de Legalización Urbanística de asentamientos humanos radicadas.	Porcentaje de solicitudes de Legalización Urbanística de asentamientos humanos atendidas.	%	(V1/V2)*100	V1= Solicitudes de Legalización Urbanística de asentamientos humanos atendidas.	7	77.8	100.0	100.0	100.0	100.0	15	Departamento Administrativo de Planeación	Subdirección de Espacio Público y Ordenamiento Urbanístico	
													V2= Solicitudes de Legalización Urbanística de asentamientos humanos radicadas	9									
28	Calí, Gobierno Incluyente	5401	Transición hacia Distrito Especial	Atender las solicitudes de Concepto de viabilidad para la desafectación y compensación de bienes de uso público del municipio de Santiago de cali.	Trámite	Desarrollo Integral del Territorio	Desarrollo Físico / Conceptos Técnicos para el Desarrollo Físico	MMDI02.02.06.18.P25	Atender el 100% de solicitudes de Concepto de viabilidad para la desafectación y compensación de bienes de uso público del municipio de Santiago de cali radicadas.	Porcentaje de solicitudes de Concepto de viabilidad para la desafectación y compensación de bienes de uso público del municipio de Santiago de cali atendidas.	%	(V1/V2)*100	V1= Solicitudes de Concepto de viabilidad para la desafectación y compensación de bienes de uso público del municipio de Santiago de cali atendidas	0	100.0	100.0	100.0	100.0	45	Departamento Administrativo de Planeación	Subdirección de Planeación del Territorio		
													V2= Solicitudes de Concepto de viabilidad para la desafectación y compensación de bienes de uso público del municipio de Santiago de cali radicadas	0									
29	Calí, Gobierno Incluyente	5402	Gobierno Inteligente	Expedir el Certificado de Evaluación de Resultados	Trámite	Desarrollo Integral del Territorio	Desarrollo Físico / Conceptos Técnicos para el Desarrollo Físico	MMDI02.02.06.18.P34	Expedir el 100% de solicitudes de Certificados de Estratificación Socioeconómica radicadas.	Porcentaje de Certificados de Estratificación Socioeconómica expedidos.	%	(V1/V2)*100	V1= Certificados de Estratificación Socioeconómica, expedidos	1,122	100.0	100.0	100.0	100.0	100.0	1	Departamento Administrativo de Planeación	Subdirección de Planeación del Territorio	
													V2= Solicitudes de Certificados de Estratificación Socioeconómica, según sea el caso radicadas	1,122									

 <p>ALCALDIA DE SANTIAGO DE CALI DIRECCIONAMIENTO ESTRATEGICO PLANEACION ECONOMICA Y SOCIAL</p>	SISTEMAS DE GESTIÓN Y CONTROL INTEGRADOS SGC - MECI - SISTEDA										MEDE01.03.02.18.P06.F01				
	FORMULACIÓN DEL PLAN DE ACCIÓN Indicadores de gestión del organismo (Trámites y Servicios) CUADRO 2F										VERSIÓN		6		
											FECHA DE ENTRADA EN VIGENCIA		09/jul/2020		

ORGANISMO:		DEPARTAMENTO ADMINISTRATIVO DE PLANEACIÓN										Periodicidad de los datos:		Trimestral	Fecha de reporte:	15/01/2021	Vigencia:	2021					
No.	Dimensión	Línea estratégica	Programa	Actividad	Trámite o Servicio	Macroproceso	Proceso / Subproceso	Código Procedimiento	Meta de la actividad (Descripción)	Indicador (Descripción)	Unidad de medida	Fórmula	Variables	Línea de base		Metas					Tiempo de respuesta legal (días hábiles)	Fuente de información (Dependencia)	Responsable (Reparto administrativo)
														Valor	2019	2020	2021	2022	2023				
30	54 Cali, Gobierno Inuyente	5402 Gobierno Inteligente	5402002 Gestión de Información Estadística y Geográfica para la Evaluación de Resultados	Atender las solicitudes de Revisión de Estratificación Socioeconómica en Primera Instancia.	Trámite	Desarrollo Integral del Territorio	Desarrollo Físico / Conceptos Técnicos para el Desarrollo Físico	MMDI02.02.06.18.P34	Atender el 100% de solicitudes de Revisión de Estratificación Socioeconómica en Primera Instancia radicadas.	Porcentaje de solicitudes de Revisión de Estratificación Socioeconómica en Primera Instancia atendidas.	%	(V1/V2)*100	V1= Solicitudes de Revisión de Estratificación Socioeconómica en Primera Instancia atendidas.  V2= Solicitudes de Revisión de Estratificación Socioeconómica en Primera Instancia radicadas.	473	98.1	100.0	100.0	100.0	100.0	60	Departamento Administrativo de Planeación	Subdirección de Planificación del Territorio	
														482									
31	53 Cali, por Nuestra Casa Común	5305 Gestión del Riesgo	5305001 Conocimiento del Riesgo	Expedir los Conceptos para adelantar procesos de desarrollo y construcción en zonas de amenaza media por movimientos en masa del suelo rural	Trámite	Desarrollo Integral del Territorio	Desarrollo Físico / Conceptos Técnicos para el Desarrollo Físico	MMDI02.02.06.18.P37	Expedir el 100% de Conceptos para adelantar procesos de desarrollo y construcción en zonas de amenaza media por movimientos en masa del suelo rural	Porcentaje de Conceptos para adelantar procesos de desarrollo y construcción en zonas de amenaza media por movimientos en masa del suelo rural expedidos	%	(V1/V2)*100	V1= Solicitudes de Conceptos para adelantar procesos de desarrollo y construcción en zonas de amenaza media por movimientos en masa del suelo rural expedidos  V2= Solicitudes de Conceptos para adelantar procesos de desarrollo y construcción en zonas de amenaza media por movimientos en masa del suelo rural radicadas	21	100.0	-	100.0	100.0	100.0	30	Departamento Administrativo de Planeación	Subdirección de Planificación del Territorio	
														21									
32	54 Cali, Gobierno Inuyente	5401 Transición hacia Distrito Especial	5401001 Implementación de Cali Distrito Vereda.	Expedir el Certificado de Delimitación de Comuna, Barrio, Corregimiento y Vereda.	Servicio	Desarrollo Integral del Territorio	Desarrollo Físico / Conceptos Técnicos para el Desarrollo Físico	MMDI02.02.06.18.P39	Expedir el 100% de solicitudes de Certificados de Delimitación de Comuna, Barrio, Corregimiento y Vereda radicadas.	Porcentaje de Certificados de Delimitación de Comuna, Barrio, Corregimiento y Vereda expedidos.	%	(V1/V2)*100	V1= Certificados de Delimitación de Comuna, Barrio, Corregimiento y Vereda expedidos.  V2= Solicitudes de Certificado de Delimitación de Comuna, Barrio, Corregimiento y Vereda radicadas	43	91.5	100.0	100.0	100.0	100.0	15	Departamento Administrativo de Planeación	Subdirección de Planificación del Territorio	
														47									
33	54 Cali, Gobierno Inuyente	5402 Gobierno Inteligente	5402003 Sistema de la Información y la Infraestructura Tecnológica	Expedir la Licencia de intervención y ocupación del espacio público.	Trámite	Desarrollo Integral del Territorio	Desarrollo Físico / Espacio Público	MMDI02.02.07.18.P03	Expedir el 100% de solicitudes de Licencia de intervención y ocupación del espacio público, radicadas.	Porcentaje de Licencia de intervención y ocupación del espacio público, expedidas.	%	(V1/V2)*100	V1=Licencia de intervención y ocupación del espacio público, expedidas  V2= Solicitudes de Licencia de intervención y ocupación del espacio público, radicadas.	0		100.0	100.0	100.0	100.0	45	Departamento Administrativo de Planeación	Subdirección de Espacio Público y Ordenamiento Urbánico	
														0									
34	52 Cali, Solidaridad por la Vida	5203 Territorios para la Vida	5203007 Espacio Público para la Integración Socio-Ecológica	Atender el Registro de la Publicidad Exterior Visual.	Trámite	Desarrollo Integral del Territorio	Desarrollo Físico / Espacio Público	MMDI02.02.07.18.P06	Atender el 100% de solicitudes de Registro de la Publicidad Exterior Visual radicadas.	Porcentaje de Registro de la Publicidad Exterior Visual atendidos	%	(V1/V2)*100	V1= Solicitudes de Registros de la Publicidad Exterior Visual atendidos.  V2= Solicitudes de Registro de la Publicidad Exterior Visual radicadas	465	87.6	100.0	100.0	100.0	100.0	15	Departamento Administrativo de Planeación	Subdirección de Espacio Público y Ordenamiento Urbánico	
														531									
35	52 Cali, Solidaridad por la Vida	5203 Territorios para la Vida	5203007 Espacio Público para la Integración Socio-Ecológica	Expedir los Permisos para Instalación de Publicidad Exterior Visual en Vehículo Automotor.	Trámite	Desarrollo Integral del Territorio	Desarrollo Físico / Espacio Público	MMDI02.02.07.18.P07	Expedir el 100% de solicitudes de Permisos para Instalación de Publicidad Exterior Visual en Vehículo Automotor radicadas.	Porcentaje de Permisos para Instalación de Publicidad Exterior Visual en Vehículo Automotor expedidos.	%	(V1/V2)*100	V1= Permisos para Instalación de Publicidad Exterior Visual en Vehículo Automotor expedidos.  V2= Solicitudes de Permiso para Instalación de Publicidad Exterior Visual en Vehículo Automotor radicadas	832	89.9	100.0	100.0	100.0	100.0	15	Departamento Administrativo de Planeación	Subdirección de Espacio Público y Ordenamiento Urbánico	
														925									
					Trámite Servicio	32 3																	