



DEPARTAMENTO ADMINISTRATIVO DE PLANEACIÓN

**PLAN DE ACCIÓN
DEPARTAMENTO ADMINISTRATIVO DE PLANEACIÓN
2019**

Santiago de Cali, enero 15 de 2019



DEPARTAMENTO ADMINISTRATIVO DE PLANEACIÓN

Este documento es posible gracias a la colaboración y aportes de los funcionarios del Departamento Administrativo de Planeación Municipal. A todos ellos, nuestro agradecimiento por su invaluable contribución.

HELENA LONDOÑO GÓMEZ
Directora

Juan Bernardo Duque Jaramillo
Subdirector de Espacio Público y
Ordenamiento Urbanístico

Esperanza Forero Sanclemente
Subdirectora de Planificación del Territorio

Uriel Darío Cancelado Sánchez
Subdirector de Desarrollo Integral

Guido Escobar Morales
Profesional Universitario
Edición, Compilación y Resumen



DEPARTAMENTO ADMINISTRATIVO DE PLANEACIÓN

PLAN DE ACCIÓN DEL 2019

1. RELACIÓN DEL DEPARTAMENTO ADMINISTRATIVO DE PLANEACIÓN CON EL PLAN DE DESARROLLO MUNICIPAL

1.1. RELACIÓN DEL DEPARTAMENTO ADMINISTRATIVO DE PLANEACIÓN CON:

1.1.1. La Visión

El Departamento Administrativo de Planeación Municipal, como organismo encargado de liderar la planificación para el desarrollo integral y sostenible del Municipio de Santiago de Cali, apunta al logro de la visión del Plan de Desarrollo, definiendo las políticas macro de planificación y la prospectiva integral del municipio, propendiendo por un ordenamiento territorial sostenible, al igual que el desarrollo económico y social de sus habitantes en armonía con el medio ambiente.


1.2 Indicar como la entidad se relaciona con los Ejes, Componentes, Programas e Indicadores de Producto (Cuadro 1F).

2. INDICADORES

2.1. Metas e Indicadores con los que se medirá la gestión del Departamento Administrativo de Planeación (Cuadro 2F).


CUADRO 1 F

**RELACIÓN DE LOS PROYECTOS DE COMPETENCIA DEL
DEPARTAMENTO ADMINISTRATIVO DE PLANEACIÓN
FRENTE AL PLAN DE DESARROLLO**

 <p>ALCALDÍA DE SANTIAGO DE CALI DIRECCIONAMIENTO ESTRATEGICO PLANEACION ECONOMICA Y SOCIAL</p>	SISTEMAS DE GESTIÓN Y CONTROL INTEGRADOS SGC - MECI - SISTEDA		MEDE01.03.02.18.P06.F05	
	FORMULACIÓN DEL PLAN DE ACCIÓN		VERSIÓN	6
	Relación de los proyectos de competencia del organismo frente al Plan de Desarrollo CUADRO 1F		FECHA DE ENTRADA EN VIGENCIA	12/sep/2017


ORGANISMO	DEPARTAMENTO ADMINISTRATIVO DE PLANEACIÓN	Fecha de reporte:	15/01/2019	Vigencia:	2019
-----------	-------------------------------------------	-------------------	------------	-----------	------

Código organismo	Código general	Clase	Identificación del eje , componente, programa, indicador y proyectos de inversión	Clasificación (BP)	Meta a alcanzar Plan Indicativo	Meta de producto del proyecto (Descripción)	Indicador de producto del proyecto (Descripción)	Valor de la meta de producto del proyecto	Ponderación producto (%)	Presupuesto inicial (Pesos)	Día / Mes/ Año (Inicio)	Día / Mes / Año (Finalización)	Organismo responsable (Reparto administrativo)
	41	E	Cali social y diversa										
	4105	C	Cali vibra con la cultura y el deporte										
	4105002	P	Patrimonio, arte y cultura										
	41050020020	I	Inventario de bienes de interés cultural material BIC actualizado y registrado en el SIPA, v debidamente anotados en la matrícula inmobiliaria		85.2%								
				BP-22046065				30%	100.0%	200,000,000	01/04/2019	27/12/2019	
				BP-22046065A		Actualizar el 30% de Fichas de inventario de los Bienes Inmuebles del Municipio de Cali	Fichas de inventario de los Bienes Inmuebles del Municipio de Cali, actualizadas	30%	60.0%	177,000,000			
4132		pr	Actualización de la fichas de inventario del patrimonio inmueble del municipio de Santiago de Cali	BP-22046065B		Realizar 3 talleres de concientización y participación en la apropiación social del bien	Talleres realizados	3	20.0%	13,000,000			Departamento Administrativo de Planeación Municipal - Subdirección de Planificación del Territorio
				BP-22046065C		Elaborar un documento que contiene los lineamientos de preservación y protección de los bienes inmuebles de interés cultural valorados.	Documento con los lineamientos de preservación y protección de los bienes inmuebles valorados.	1	20.0%	10,000,000			
	42	E	Cali amable y sostenible										
	4201	C	Movilidad sostenible, saludable, segura y accesible										
	4201005	P	Regulación, control y gestión para la optimización del tráfico y la seguridad vial										
	42010050001	I	Plan Integral de Movilidad Urbana – PIMU, actualizado		1								
				BP-17046058				1	100.0%	850,000,000	02/01/2019	27/12/2019	
4132		pr	Actualización del plan integral de movilidad urbana de Santiago de Cali	BP-17046058A		Elaborar un documento del análisis y diagnóstico de la movilidad en la ciudad de Cali	Documento de análisis y diagnóstico actualizado	1	40.0%	340,400,000			Departamento Administrativo de Planeación Municipal - Subdirección de Planificación del Territorio
				BP-17046058C		Elaborar Plan de Acción con el listado de programas, subprogramas y proyectos por horizonte temporal.	Documento de Plan de Acción actualizado	1	60.0%	509,600,000			
	42010050002	I	Zonas de Gestión de la Demanda de Transporte (ZGDT): Universidades Sur y Centro Histórico implementadas.		1								
				BP-17047501				1	100.0%	150,000,000	01/04/2019	27/12/2019	
4132		pr	Diseño de medidas para las zonas de gestión de la demanda del transporte (zgdt) de Santiago de Cali	BP-17047501A		Elaborar un documento del análisis y diagnóstico de las condiciones de movilidad en la zona Universidades Sur	Documento de análisis y diagnóstico de movilidad elaborado	1	65.0%	138,000,000			Departamento Administrativo de Planeación Municipal - Subdirección de Planificación del Territorio
				BP-17047501B		Elaborar un documento de política y medidas de gestión de la demanda de transporte de la zona Universidades Sur	Documento con la Política y las medidas de gestión elaborado	1	35.0%	12,000,000			
	42010050004	I	Observatorio de Movilidad Sostenible operando.		1								
				BP-17046066				1	100.0%	350,000,000	01/02/2019	27/12/2019	

 ALCALDÍA DE SANTIAGO DE CALI DIRECCIONAMIENTO ESTRATÉGICO PLANEACIÓN ECONOMICA Y SOCIAL	SISTEMAS DE GESTIÓN Y CONTROL INTEGRADOS SGC - MECI - SISTEDA		MEDE01.03.02.18.P06.F05	
	FORMULACIÓN DEL PLAN DE ACCIÓN		VERSIÓN	6
	Relación de los proyectos de competencia del organismo frente al Plan de Desarrollo CUADRO 1F		FECHA DE ENTRADA EN VIGENCIA	12/sep/2017


ORGANISMO	DEPARTAMENTO ADMINISTRATIVO DE PLANEACIÓN	Fecha de reporte:	15/01/2019	Vigencia:	2019
-----------	-------------------------------------------	-------------------	------------	-----------	------

Código organismo	Código general	Clase	Identificación del eje , componente, programa, indicador y proyectos de inversión	Clasificación (BP)	Meta a alcanzar Plan Indicativo	Meta de producto del proyecto (Descripción)	Indicador de producto del proyecto (Descripción)	Valor de la meta de producto del proyecto	Ponderación producto (%)	Presupuesto inicial (Pesos)	Día / Mes/ Año (Inicio)	Día / Mes / Año (Finalización)	Organismo responsable (Reparto administrativo)
4132		pr	Apoyo en la implementación del observatorio de movilidad sostenible en el área urbana de Santiago de Cali	BP-17046066A		Realizar 2 Informes sobre indicadores de movilidad	Boletín anual y reporte técnico parcial	2	10.0%	36,000,000			Departamento Administrativo de Planeación Municipal - Subdirección de Planificación del Territorio
				BP-17046066B		Realizar 8 piezas de material gráfico y audiovisual para la difusión de los resultados de los análisis de movilidad	Piezas de diseño gráfico y audiovisual	8	20.0%	98,000,000			
				BP-17046066C		Elaborar un informes generados sobre impacto de políticas, programas y proyectos de movilidad en Cali.	Informes realizados	1	20.0%	180,000,000			
				BP-17046066D		Elaborar un informe generado sobre nivel de implementación del Plan Integral de Movilidad Urbana en Cali.	Informes realizados	1	20.0%	12,000,000			
				BP-17046066E		Elaborar un informe sobre formulación para el ajuste de políticas de movilidad sostenible.	Informes realizados	1	20.0%	12,000,000			
				BP-17046066F		Elaborar un informe sobre formulación de programas y proyectos público/privados para innovación en movilidad sostenible.	Informes realizados	1	10.0%	12,000,000			
	4202	C	Ordenamiento territorial e integración regional										
	4202001	P	Planificación y control del territorio										
	42020010001	I	Solicitudes en el Ordenamiento Urbanístico del Territorio atendidas		95%								
4132		pr	Asistencia técnica para el ordenamiento urbanístico en el municipio de Santiago de Cali	BP-22046091				95%	100.0%	2,651,967,292	18/01/2019	30/12/2019	Departamento Administrativo de Planeación - Subdirección de Espacio Público y Ordenamiento Urbanístico
				BP-22046091A		Emitir el 95% de los conceptos sobre la norma urbanística	Conceptos emitidos.	95%	50.0%	1,695,732,888			
				BP-22046091B		Elaborar 12 informes de seguimiento y control a la atención de las solicitudes de trámites y servicios para el ordenamiento urbanístico	Informes de seguimiento y control	12	50.0%	956,234,404			
	42020010002	I	Nomenclatura urbana de Santiago de Cali mejorada		5855								
4132		pr	Actualización del sistema de nomenclatura urbana de Santiago de Cali.	BP-22047515				7200	100.0%	381,173,874	01/08/2019	15/12/2019	Departamento Administrativo de Planeación - Subdirección de Espacio Público y Ordenamiento Urbanístico
				BP-22047515A		Instalar 700 placas esquineras por cambio de nomenclatura	Placas esquineras instaladas por cambio de nomenclatura	700	25.0%	62,167,000			
				BP-22047515B		Instalar 6.500 placas domiciliarias por cambio de nomenclatura	Placas domiciliarias instaladas por cambio de nomenclatura	6500	25.0%	271,245,249			

 ALCALDÍA DE SANTIAGO DE CALI DIRECCIONAMIENTO ESTRATEGICO PLANEACION ECONOMICA Y SOCIAL	SISTEMAS DE GESTIÓN Y CONTROL INTEGRADOS SGC - MECI - SISTEDA		MEDE01.03.02.18.P06.F05	
	FORMULACIÓN DEL PLAN DE ACCIÓN Relación de los proyectos de competencia del organismo frente al Plan de Desarrollo CUADRO 1F		VERSIÓN	6
			FECHA DE ENTRADA EN VIGENCIA	12/sep/2017


ORGANISMO	DEPARTAMENTO ADMINISTRATIVO DE PLANEACIÓN	Fecha de reporte:	15/01/2019	Vigencia:	2019
-----------	-------------------------------------------	-------------------	------------	-----------	------

Código organismo	Código general	Clase	Identificación del eje , componente, programa, indicador y proyectos de inversión	Clasificación (BP)	Meta a alcanzar Plan Indicativo	Meta de producto del proyecto (Descripción)	Indicador de producto del proyecto (Descripción)	Valor de la meta de producto del proyecto	Ponderación producto (%)	Presupuesto inicial (Pesos)	Día / Mes/ Año (Inicio)	Día / Mes / Año (Finalización)	Organismo responsable (Reparto administrativo)
4132	42020010003	I	Base de datos de nomenclatura urbana actualizada	BP-22047515C	19.2%	Anular 1.800 placas de nomenclatura vial y domiciliaria anuladas	Placas de nomenclatura vial y domiciliaria Antigua Anulada	1800	25.0%	13,361,625			Planeación Municipal - Subdirección de Planificación del Territorio
				BP-22047515D		Realizar 2 piezas informativas publicitarias sobre cambios de nomenclatura	Piezas informativas publicadas	2	25.0%	34,400,000			
				BP-22046069				19.20%	100.0%	447,055,960	15/01/2019	27/12/2019	
				BP-22046069A		Realizar 12 informes de Visita Técnica domiciliarios y viales	Informes de Visita Técnica	12	50.0%	221,295,360			Departamento Administrativo de Planeación Municipal - Subdirección de Planificación del Territorio
4132	42020010006	I	Estudios de hechos generadores de Plusvalía identificados en instrumentos de planificación adoptados	BP-22046069B	0	Actualizar la Base de Datos de la Nomenclatura	Base de Datos de la nomenclatura actualizada	1	50.0%	225,760,600			
				BP-22047513				2	100.0%	465,000,000	01/02/2019	27/12/2019	
				BP-22047513A		Adoptar los hechos generadores de plusvalía analizados en planes parciales	Documento de Hechos generadores de plusvalía analizados en planes parciales adoptados	1	40.0%	190,900,000			
				BP-22047513B		Analizar los hechos generadores de plusvalía analizados en áreas no objeto de planes parciales	Documento de Hechos generadores de plusvalía analizados en áreas no objeto de planes parciales	1	40.0%	190,900,000			Departamento Administrativo de Planeación Municipal - Subdirección de Planificación del Territorio
4132	42020010007	I	Planes Parciales adoptados	BP-22047513C	2	Atender los requerimientos atendidos sobre participación en plusvalía	Informes de requerimientos atendidos	12	20.0%	83,200,000			
				BP-22046097				2	100.0%	508,204,000	15/01/2019	27/12/2019	
				BP-22046097A		Expedir 2 Determinantes de Plan Parcial.	Cantidad de resoluciones de determinantes de Plan Parcial expedidas	2	15.0%	116,204,000			
				BP-22046097B		Dar respuestas a 6 solicitudes sobre revisión de la formulación o ajuste de Plan Parcial	Cantidad de Planes Parciales revisados	6	25.0%	155,000,000			
				BP-22046097C		Expedir 2 concepto de viabilidad de Planes Parciales.	Cantidad de resoluciones de viabilidad de Plan Parcial expedidas	2	10.0%	32,000,000			Departamento Administrativo de Planeación Municipal - Subdirección de Planificación del Territorio
				BP-22046097D		Concertar 2 Planes Parciales	Cantidad Planes Parciales concertados	2	15.0%	60,000,000			
				BP-22046097E		Adoptar 2 Planes Parciales.	Cantidad de planes parciales adoptados	2	20.0%	56,000,000			
				BP-22046097F		Presentar 12 informes sobre requerimientos de Planes Parciales.	Informes de requerimientos sobre Planes Parciales atendidos	12	15.0%	89,000,000			

 ALCALDÍA DE SANTIAGO DE CALI DIRECCIONAMIENTO ESTRATÉGICO PLANEACIÓN ECONÓMICA Y SOCIAL	SISTEMAS DE GESTIÓN Y CONTROL INTEGRADOS SGC - MECI - SISTEDA		MEDE01.03.02.18.P06.F05	
			VERSIÓN	6
	FORMULACIÓN DEL PLAN DE ACCIÓN Relación de los proyectos de competencia del organismo frente al Plan de Desarrollo CUADRO 1F		FECHA DE ENTRADA EN VIGENCIA	12/sep/2017

ORGANISMO	DEPARTAMENTO ADMINISTRATIVO DE PLANEACIÓN	Fecha de reporte:	15/01/2019	Vigencia:	2019
-----------	-------------------------------------------	-------------------	------------	-----------	------


Código organismo	Código general	Clase	Identificación del eje , componente, programa, indicador y proyectos de inversión	Clasificación (BP)	Meta a alcanzar Plan Indicativo	Meta de producto del proyecto (Descripción)	Indicador de producto del proyecto (Descripción)	Valor de la meta de producto del proyecto	Ponderación producto (%)	Presupuesto inicial (Pesos)	Día / Mes/ Año (Inicio)	Día / Mes / Año (Finalización)	Organismo responsable (Reparto administrativo)
4132	42020010009	I	Instrumentos derivados del POT reglamentados	BP-22046064	5			4	100.0%	2,134,015,858	15/01/2019	27/12/2019	Departamento Administrativo de Planeación Municipal - Subdirección de Planificación del Territorio
				BP-22046064A		Realizar 36 capacitaciones y difusión del POT	Capacitaciones y talleres de difusión del POT realizados	36	30.0%	765,396,000			
				BP-22046064B		Dar respuesta al 100% de las inquietudes respecto a aplicación del POT	Respuestas a inquietudes	100%	15.0%	243,600,000			
				BP-22046064C		Reglamentar el Instrumento de financiación y gestión complementario del POT	Instrumento de financiación y gestión reglamentado	1	15.0%	288,400,000			
				BP-22046064D		Reglamentar 3 instrumentos de planeamiento complementario del POT	Instrumento de planeamiento reglamentado	3	25.0%	602,619,858			
4132	42020010010	I	Unidades de planificación urbana y rural formuladas y adoptadas	BP-22046064E	23%	Elaborar el Manual de construcción sostenible	Manual de construcción sostenible	100%	15.0%	234,000,000			Departamento Administrativo de Planeación Municipal - Subdirección de Planificación del Territorio
				BP-22046068				23%	100.0%	1,371,889,000	15/01/2019	27/12/2019	
				BP-22046068A		Elaborar 3 documentos de análisis y diagnóstico territorial de la UPU y UPR	Unidades de Planificación Urbana analizadas	3	20.0%	187,398,457			
				BP-22046068B		Elaborar 3 planes zonales	Planes Zonales realizados	3	20.0%	280,000,000			
				BP-22046068C		Elaborar 3 documentos técnicos para la adopción de las UPU y UPR	Documentos técnicos de las Unidades de Planificación Urbana y Rural	3	20.0%	271,000,000			
				BP-22046068D		Elaborar 1 Documento de Acuerdo para adopción de las UPU y UPR	Documentos adopción de las Unidades de Planificación Urbana y Rural	1	20.0%	196,000,973			
				BP-22046068E		Elaborar 3 Documentos de participación ciudadana de las UPU y UPR	Documentos de participación ciudadana de las UPU y UPR	3	20.0%	437,489,570			
				BP-26001150				100%	100.0%	600,000,000	15/01/2019	31/12/2019	
				BP-26001150A		Elaborar el Modelo de Operación del Sistema Distrital de Planeación de Santiago de Cali	Modelo de Operación del Sistema Distrital de Planeación de Santiago de Cali elaborado	1	40.0%	200,000,000			
				BP-26001150B		Elaborar el Marco conceptual y normativo del bancos de proyectos distrital	Marco conceptual y normativo elaborado	1	15.0%	100,000,000			
4132		pr	Formulación de las localidades del distrito de Cali	BP-26001150C		Elaborar la ruta de implementación para el Banco de Proyecto Distrital y Locales para Santiago de Cali	Ruta de implementación elaborada	1	15.0%	100,000,000			Departamento Administrativo de Planeación - Subdirección de Desarrollo Integral

 <p>ALCALDÍA DE SANTIAGO DE CALI DIRECCIONAMIENTO ESTRATÉGICO PLANEACIÓN ECONÓMICA Y SOCIAL</p>	SISTEMAS DE GESTIÓN Y CONTROL INTEGRADOS SGC - MECI - SISTEDA		MEDE01.03.02.18.P06.F05	
	FORMULACIÓN DEL PLAN DE ACCIÓN		VERSIÓN	6
	Relación de los proyectos de competencia del organismo frente al Plan de Desarrollo CUADRO 1F		FECHA DE ENTRADA EN VIGENCIA	12/sep/2017

ORGANISMO	DEPARTAMENTO ADMINISTRATIVO DE PLANEACIÓN	Fecha de reporte:	15/01/2019	Vigencia:	2019
-----------	-------------------------------------------	-------------------	------------	-----------	------


Código organismo	Código general	Clase	Identificación del eje , componente, programa, indicador y proyectos de inversión	Clasificación (BP)	Meta a alcanzar Plan Indicativo	Meta de producto del proyecto (Descripción)	Indicador de producto del proyecto (Descripción)	Valor de la meta de producto del proyecto	Ponderación producto (%)	Presupuesto inicial (Pesos)	Día / Mes/ Año (Inicio)	Día / Mes / Año (Finalización)	Organismo responsable (Reparto administrativo)
4132	42020010011	I	Plan Maestro de servicios públicos domiciliarios y TIC formulado y adoptado.	BP-26001150D	1	Diseñar la metodología del proceso de participación ciudadana	Metodología del proceso de participación ciudadana diseñada	1	15.0%	150,000,000			Departamento Administrativo de Planeación Municipal - Subdirección de Planificación del Territorio
				BP-26001150E		Realizar el Documento Técnico de Soporte y Cartografía social de los diversos actores en el proceso de delimitación de las localidades del Distrito de Cali.	Documento técnico realizado	1	15.0%	50,000,000			
				BP-22047509				1	100.0%	2,370,950,000	02/02/2019	27/12/2019	
				BP-22047509A		Elaborar un documento de diagnóstico de la infraestructura, capacidad y cobertura de los SPD y TIC.	Documento Técnico de Diagnóstico de los SPD y TIC elaborado	1	34.0%	880,000,000			
				BP-22047509B		Actualizar la cartografía de Servicio Públicos Domiciliarios (SPD) y TIC en Formato Shape	Cartografía y geodatabase por cada Subsistema de SPD y TIC actualizada	1	10.0%	160,000,000			
				BP-22047509C		Elaborar un documento de indicadores de seguimiento de cobertura, capacidad y calidad por su Subsistema de SPD y TIC.	Documento de indicadores elaborado	1	10.0%	120,000,000			
				BP-22047509D		Elaborar un documento de política para el desarrollo y prestación de los servicios públicos domiciliarios y TIC.	Documento de política elaborado	1	25.0%	620,000,000			
				BP-22047509E		Elaborar un Plan de acción Fase I en materia de servicios públicos domiciliarios y TIC.	Plan de acción elaborado	1	21.0%	590,950,000			
				BP-22047508				4	100.0%	900,000,000	15/01/2019	27/12/2019	
				BP-22047508A		Realizar dos documentos técnico y cartografía de diseño urbanístico. Incluye cartografía de diseño y detalle constructivo	Documento técnico de soporte y cartografía a nivel de proyecto final constructivo del diseño urbanístico realizado.	2	40.0%	275,000,000			
4202002 42020020002	P I	Ciudad región Corredor Verde construido		BP-22047508B	7	Realizar un documento de definición de instrumentos de captura de valor	Documento técnico de soporte de definición de instrumentos de captura de valor realizado	1	20.0%	122,200,000			Departamento Administrativo de Planeación Municipal - Subdirección de Planificación del Territorio

Asistencia técnica para el planeamiento y estructuración del Proyecto Estratónico Corredor

 <p>ALCALDÍA DE SANTIAGO DE CALI DIRECCIONAMIENTO ESTRATEGICO PLANEACION ECONOMICA Y SOCIAL</p>	SISTEMAS DE GESTIÓN Y CONTROL INTEGRADOS SGC - MECI - SISTEDA		MEDE01.03.02.18.P06.F05	
	FORMULACIÓN DEL PLAN DE ACCIÓN		VERSIÓN	6
	Relación de los proyectos de competencia del organismo frente al Plan de Desarrollo CUADRO 1F		FECHA DE ENTRADA EN VIGENCIA	12/sep/2017


ORGANISMO	DEPARTAMENTO ADMINISTRATIVO DE PLANEACIÓN	Fecha de reporte:	15/01/2019	Vigencia:	2019
-----------	-------------------------------------------	-------------------	------------	-----------	------

Código organismo	Código general	Clase	Identificación del eje , componente, programa, indicador y proyectos de inversión	Clasificación (BP)	Meta a alcanzar Plan Indicativo	Meta de producto del proyecto (Descripción)	Indicador de producto del proyecto (Descripción)	Valor de la meta de producto del proyecto	Ponderación producto (%)	Presupuesto inicial (Pesos)	Día / Mes/ Año (Inicio)	Día / Mes / Año (Finalización)	Organismo responsable (Reparto administrativo)
4132		pr	Verde en el Municipio de Santiago de Cali.	BP-22047508C		Realizar un documentos que viabilizan los instrumentos de gestión y financiación del Corredor Verde.	Documentos (convenios, acuerdos resoluciones planes parciales) de gestión para financiación del Corredor Verde	1	20.0%	120,000,000			Municipalidad de Planeación Municipal - Subdirección de Planificación del Territorio
				BP-22047508D		Realizar 12 informes del apoyo brindado al seguimiento y evaluación periódica de los negocios jurídicos relacionados con el Corredor Verde.	Informe del apoyo brindado al seguimiento y evaluación periódica de los negocios jurídicos relacionados con el Corredor Verde	12	20.0%	382,800,000			
42020020005		I	Plan Estratégico de Movilidad Sostenible de la ciudad región elaborado	BP-26000863	1			1	100.0%	300,000,000	04/06/2019	15/12/2019	
4132		pr	Apoyo en la formulación del Plan Estratégico de Movilidad del Sur - Occidente (PEMSOV) Cali, Valle del Cauca	BP-26000863A		Realizar un documento técnico de análisis y diagnóstico de la movilidad de pasajeros y del transporte de carga y logística en el ámbito de análisis.	Documento técnico de análisis y diagnóstico de la movilidad de pasajeros y de carga elaborado.	1	100.0%	300,000,000			Departamento Administrativo de Planeación Municipal - Subdirección de Planificación del Territorio
42020020006		I	Estudios de factibilidad de proyectos de interés común de la ciudad-región realizados	BP-22047507	2			1	100.0%	400,000,000	15/01/2019	27/12/2019	
				BP-22047507A		Elaborar 1 documentos técnicos del diagnostico de los proyectos de interés común de la ciudad región	Documento técnico elaborado	1	20.0%	75,000,000			
4132		pr	Formulación de estudios de factibilidad de proyectos de interés común de la ciudad región en el Municipio de Cali	BP-22047507B		Elaborar 1 documentos técnicos de los estudios de factibilidad de proyectos de interés común de la ciudad región	Documento de los estudios de factibilidad de proyectos de interés común de la ciudad región elaborado	1	60.0%	250,000,000			Departamento Administrativo de Planeación - Subdirección de Desarrollo Integral
				BP-22047507C		Elaborar 1 expedientes de la evaluación de los estudios de factibilidad de los proyectos de interés común de la ciudad región	Expediente de la evaluación de los estudios de factibilidad de los proyectos de interés común de la ciudad región elaborado	1	20.0%	75,000,000			
42020020007		I	Estudios técnicos y financieros de factibilidad del tren de cercanías realizados	BP-26000534	1			1	100.0%	850,000,000	15/01/2019	27/12/2019	
4132		pr	Apoyo en la estructuración técnica, jurídica y financiera, del Tren de Cercanías. Cali, Jamundi, Yumbo, Palmira	BP-26000534A		Desarrollar el estudio de factibilidad técnica, legal y financiera del transporte férreo en la Ciudad Región	Documento de factibilidad técnica, legal y financiera del tren de cercanías realizado	1	100.0%	850,000,000			Departamento Administrativo de Planeación Municipal - Subdirección de Planificación del Territorio
4203		C	Viviendo mejor y disfrutando más a Cali										
4203002		P	Espacios públicos más verdes e incluyentes										

 ALCALDÍA DE SANTIAGO DE CALI DIRECCIONAMIENTO ESTRATÉGICO PLANEACIÓN ECONOMICA Y SOCIAL	SISTEMAS DE GESTIÓN Y CONTROL INTEGRADOS SGC - MECI - SISTEDA		MEDE01.03.02.18.P06.F05	
	FORMULACIÓN DEL PLAN DE ACCIÓN		VERSIÓN	6
	Relación de los proyectos de competencia del organismo frente al Plan de Desarrollo CUADRO 1F		FECHA DE ENTRADA EN VIGENCIA	12/sep/2017


ORGANISMO	DEPARTAMENTO ADMINISTRATIVO DE PLANEACIÓN				Fecha de reporte:	15/01/2019	Vigencia:	2019
-----------	-------------------------------------------	--	--	--	-------------------	------------	-----------	------

Código organismo	Código general	Clase	Identificación del eje , componente, programa, indicador y proyectos de inversión	Clasificación (BP)	Meta a alcanzar Plan Indicativo	Meta de producto del proyecto (Descripción)	Indicador de producto del proyecto (Descripción)	Valor de la meta de producto del proyecto	Ponderación producto (%)	Presupuesto inicial (Pesos)	Día / Mes/ Año (Inicio)	Día / Mes / Año (Finalización)	Organismo responsable (Reparto administrativo)
4132	42030020014	I	Zonas blandas de separadores viales, parques y zonas verdes recuperadas ambiental y paisajísticamente con empoderamiento ciudadano a través de intervenciones recreativas y de estrategias artísticas y lúdicas.		70								
				BP-21046094				70	100.0%	541,577,100	18/01/2019	27/12/2019	
		pr	Diseño urbano, arquitectónico y paisajístico de parques y zonas verdes del municipio de Santiago de Cali	BP-21046094A		Elaborar 70 Planos de levantamiento topográficos.	Planos topográficos elaborados	70	40.0%	234,714,620			Departamento Administrativo de Planeación - Subdirección de Espacio Público y Ordenamiento Urbanístico
4132				BP-21046094B		Diseñar 70 Planos urbanos, arquitectónicos y paisajísticos de los parques y zonas verdes.	Planos urbanos, arquitectónicos y paisajísticos diseñados	70	60.0%	306,862,480			
	42030020016	I	Mobiliario urbano concesionado con mantenimiento y reposición		10567								
				BP-22047516				10567.00	100.0%	464,891,000	18/01/2019	31/12/2019	
4132				BP-22047516A		Elaborar 12 informes de elementos complementarios del espacio público	Informes de elementos de espacio público complementarios verificados	12	33.0%	155,688,500			
		pr	Apoyo al Seguimiento y control del Amueblamiento Urbano de Santiago de Cali	BP-22047516B		Elaborar 12 Informes de seguimiento del mantenimiento del mobiliario urbano	informes de seguimiento elaborados	12	34.0%	232,445,500			Departamento Administrativo de Planeación - Subdirección de Espacio Público y Ordenamiento Urbanístico
				BP-22047516C		Elaborar 12 informes sobre Cartografía coroplectica con localización y categorización de tipos de elementos de espacio público	Cartografía diseñada y sellada	12	33.0%	76,757,000			
4132	42030020017	I	Política Pública de espacio público municipal formulada y adoptada		1								
				BP-22046086				1	100.0%	633,794,713	18/01/2019	31/12/2019	
				BP-22046086A		Emitir el 95% de Licencias y Permisos solicitados.	Licencias y Permisos emitidos	95%	25.0%	359,600,000			
4132		pr	Mejoramiento del espacio público en el municipio de Santiago de Cali	BP-22046086B		Elaborar 12 Informes de seguimiento y control a la atención de las solicitudes de Espacio Público	Informes de seguimiento y control	12	25.0%	54,849,520			Departamento Administrativo de Planeación - Subdirección de Espacio Público y Ordenamiento Urbanístico
				BP-22046086C		Elaborar 12 Informes de Comité de Espacio Público	Informes	12	25.0%	55,200,000			
				BP-22046086D		Elaborar una Documento técnico de Política Pública de Espacio Público	Política Pública	1	25.0%	164,145,193			
4203003	P		Renovación y redensificación urbana sustentable										
42030030004	I		Proyectos del Plan Especial de Manejo y Protección del Centro Histórico - PEMP-CH, gestionados para su ejecución.		1								
				BP-26000950				1	100.0%	1,051,847,895	18/01/2019	31/12/2019	

 ALCALDÍA DE SANTIAGO DE CALI DIRECCIONAMIENTO ESTRATÉGICO PLANEACIÓN ECONOMICA Y SOCIAL	SISTEMAS DE GESTIÓN Y CONTROL INTEGRADOS SGC - MECI - SISTEDA		MEDE01.03.02.18.P06.F05	
	FORMULACIÓN DEL PLAN DE ACCIÓN		VERSIÓN	6
	Relación de los proyectos de competencia del organismo frente al Plan de Desarrollo CUADRO 1F		FECHA DE ENTRADA EN VIGENCIA	12/sep/2017


ORGANISMO	DEPARTAMENTO ADMINISTRATIVO DE PLANEACIÓN	Fecha de reporte:	15/01/2019	Vigencia:	2019
-----------	-------------------------------------------	-------------------	------------	-----------	------

Código organismo	Código general	Clase	Identificación del eje , componente, programa, indicador y proyectos de inversión	Clasificación (BP)	Meta a alcanzar Plan Indicativo	Meta de producto del proyecto (Descripción)	Indicador de producto del proyecto (Descripción)	Valor de la meta de producto del proyecto	Ponderación producto (%)	Presupuesto inicial (Pesos)	Día / Mes/ Año (Inicio)	Día / Mes / Año (Finalización)	Organismo responsable (Reparto administrativo)
4132		pr	Estudios urbanísticos para el diseño de los itinerarios relevantes para el Centro histórico del Municipio de Santiago de Cali	BP-26000950A		Elaborar un documento del estudio técnico y de ingeniería para la recuperación de la carrera 4 entre calles 5 y 13.	Documento elaborado	técnico	1	20.0%	198,843,938		Departamento Administrativo de Planeación - Subdirección de Espacio Público y Ordenamiento Urbanístico
				BP-26000950B		Elaborar un documento de los diseños arquitectónicos, urbanísticos, paisajísticos y de la carrera 4 entre calles 5 y 13.	Documento elaborado	técnico	1	30.0%	564,912,056		
				BP-26000950C		Elaborar un documento de soporte del diseño de las redes de servicios públicos de la carrera 4 entre calles 5 y 13.	Documento elaborado	técnico	1	25.0%	78,811,026		
				BP-26000950D		Elaborar un documento del estudio de suelos, pavimentos y estructuras de la carrera 4 entre calles 5 y 13.	Documento elaborado	técnico	1	15.0%	104,640,438		
				BP-26000950E		Elaborar un documento del diseño de la señalización y demarcación vial del proyecto de la carrera 4 entre calles 5 y 13.	Documento elaborado	técnico	1	10.0%	104,640,437		
	4205 4205001 42050010001	C P I	Gestión integral del riesgo de desastres Conocimiento de riesgos Evaluación de riesgo por sismos y movimientos en masa elaborada		32.6%								
				BP-22047510				32.6%	100.0%	1,000,000,000	15/01/2019	27/12/2019	
				BP-22047510A		Actualizar la cartografía de amenazas, vulnerabilidades y riesgos por movimientos en masa a 23,000 Has del área de ladera.	Área de ladera con información actualizada de amenazas, vulnerabilidades y riesgos por movimientos en masa		23,000	20.0%	80,000,000		
				BP-22047510B		Elaborar la cartografía de vulnerabilidad y riesgo por sismos a 4,000 has del área urbana.	Área urbana con información de vulnerabilidad y riesgo por sismos		4,000	40.0%	757,500,000		
				BP-22047510C		Elaborar 16 formatos de concepto sobre condiciones de amenaza o riesgo por fenómenos naturales peligrosos.	Documentos		16	7.0%	26,000,000		

 <p>ALCALDÍA DE SANTIAGO DE CALI DIRECCIONAMIENTO ESTRATÉGICO PLANEACIÓN ECONÓMICA Y SOCIAL</p>	<p>SISTEMAS DE GESTIÓN Y CONTROL INTEGRADOS SGC - MECI - SISTEDA</p>		MEDE01.03.02.18.P06.F05	
			VERSIÓN	6
	<p>FORMULACIÓN DEL PLAN DE ACCIÓN Relación de los proyectos de competencia del organismo frente al Plan de Desarrollo CUADRO 1F</p>		FECHA DE ENTRADA EN VIGENCIA	12/sep/2017


ORGANISMO	DEPARTAMENTO ADMINISTRATIVO DE PLANEACIÓN	Fecha de reporte:	15/01/2019	Vigencia:	2019
-----------	-------------------------------------------	-------------------	------------	-----------	------

Código organismo	Código general	Clase	Identificación del eje , componente, programa, indicador y proyectos de inversión	Clasificación (BP)	Meta a alcanzar Plan Indicativo	Meta de producto del proyecto (Descripción)	Indicador de producto del proyecto (Descripción)	Valor de la meta de producto del proyecto	Ponderación producto (%)	Presupuesto inicial (Pesos)	Día / Mes/ Año (Inicio)	Día / Mes / Año (Finalización)	Organismo responsable (Reparto administrativo)
4132		pr	Estudios de amenazas, vulnerabilidades y riesgos por fenómenos naturales peligrosos en el Municipio Santiago de Cali	BP-22047510D		Elaborar 1.000 conceptos sobre condiciones de amenaza o riesgo por fenómenos naturales peligrosos para predios individuales.	Documentos	1,000	7.0%	41,500,000			Departamento Administrativo de Planeación Municipal - Subdirección de Planificación del Territorio
				BP-22047510E		Elaborar 100 conceptos sobre condiciones de amenaza o riesgo por fenómenos naturales peligrosos para sectores.	Documentos	100	7.0%	43,000,000			
				BP-22047510F		Elaborar 40 conceptos de estabilidad y firmeza para proyectos urbano arquitectónicos en zona rural de ladera.	Documentos	40	4.0%	20,000,000			
				BP-22047510G		Elaborar un documentos técnico y normativo de adopción de resultados.	Documentos	1	5.0%	14,000,000			
				BP-22047510F		Elaborar los actos Administrativos de aprobación y adopción de ajustes del POT en lo relacionado con amenazas y riesgos elaborados	Actos Administrativos	2	10.0%	18,000,000			
	4206	C	Gestión eficiente para la prestación de los servicios públicos										
	4206001	P	Servicios públicos domiciliarios y TIC										
	4206002	P	Gestión integral de residuos sólidos.										
	42060020013	I	Mecanismos de Información, Educación y Comunicación en el marco del Plan de Gestión Integral de Residuos Sólidos – PGIRS del Municipio diseñadas		1								
				BP-21046059				1	100.0%	219,000,000	15/01/2019	27/12/2019	
4132		pr	Diseño de estrategias de información, educación y comunicación - IEC en el marco del PGIRS del municipio de Santiago de Cali	BP-21046059A		Diseñar una Guía de estrategias IEC de 3 de los programas del PGIRS	Guía de estrategias IEC de 3 de los programas del PGIRS Municipal	1	50.0%	39,500,000			Departamento Administrativo de Planeación Municipal - Subdirección de Planificación del Territorio
				BP-21046059B		Realizar 1 Estrategia de IEC de 3 programas de PGIRS	Número estrategias realizadas	1	50.0%	179,500,000			
	42060020014	I	Plan de Gestión Integral de Residuos Sólidos –PGIRS con seguimiento y evaluación realizada		1								
				BP-21046079				1	100.0%	1,050,000,000	15/01/2019	27/12/2019	
4132		pr	Asistencia técnica para el seguimiento y evaluación del PGIRS del municipio de Santiago de Cali	BP-21046079A		Elaborar un documento de evaluación a la implementación del PGIRS Municipal.	Documento de seguimiento y evaluación elaborado	1	78.0%	820,819,000			Departamento Administrativo de Planeación Municipal - Subdirección de Planificación del Territorio
				BP-21046079B		Elaborar un documento de análisis sobre la prestación de los componentes del SPA	Documento de análisis sobre la prestación de los componentes del SPA elaborado	1	22.0%	229,181,000			

 <p>ALCALDÍA DE SANTIAGO DE CALI DIRECCIONAMIENTO ESTRATEGICO PLANEACION ECONOMICA Y SOCIAL</p>	SISTEMAS DE GESTIÓN Y CONTROL INTEGRADOS SGC - MECI - SISTEDA		MEDE01.03.02.18.P06.F05	
	FORMULACIÓN DEL PLAN DE ACCIÓN		VERSIÓN	6
	Relación de los proyectos de competencia del organismo frente al Plan de Desarrollo CUADRO 1F		FECHA DE ENTRADA EN VIGENCIA	12/sep/2017


ORGANISMO	DEPARTAMENTO ADMINISTRATIVO DE PLANEACIÓN	Fecha de reporte:	15/01/2019	Vigencia:	2019
-----------	-------------------------------------------	-------------------	------------	-----------	------

Código organismo	Código general	Clase	Identificación del eje , componente, programa, indicador y proyectos de inversión	Clasificación (BP)	Meta a alcanzar Plan Indicativo	Meta de producto del proyecto (Descripción)	Indicador de producto del proyecto (Descripción)	Valor de la meta de producto del proyecto	Ponderación producto (%)	Presupuesto inicial (Pesos)	Día / Mes/ Año (Inicio)	Día / Mes / Año (Finalización)	Organismo responsable (Reparto administrativo)
	45	E	Cali participativa y bien gobernada										
	4501	C	Gerencia pública basada en resultados y la defensa de lo público										
	4501002	P	Información de calidad para la planificación territorial										
	45010020001	I	Planes de Desarrollo de nivel territorial y municipal formulados		0								
				BP-26000924				1	100.0%	744,235,000	15/01/2019	31/12/2019	
4132		pr	Asistencia técnica para la planificación del Municipio de Santiago de Cali.	BP-26000924A		Elabora un documento Diagnóstico socioeconómico del municipio de Santiago de Cali	Documento Diagnóstico socioeconómico elaborado, publicado y socializado	1	100.0%	744,235,000			Departamento Administrativo de Planeación - Subdirección de Desarrollo Integral
	45010020002	I	Planes de Desarrollo de nivel territorial y municipal con seguimiento y evaluación		38								
				BP-22046096				38	100.0%	454,954,012	15/01/2019	31/12/2019	
				BP-22046096A		Apoyar logística y administrativamente al Consejo Municipal de Planeación.	Consejo Municipal de Planeación apoyado logística y administrativamente	1	10.0%	61,960,000			
4132		pr	Apoyo al Proceso de Seguimiento del Plan de Desarrollo del Municipio de Santiago de Cali	BP-22046096B		Diseñar una estrategia informativa, Educativa y comunicativa para fortalecer la cultura del seguimiento del Plan de Desarrollo	Estrategia informativa, Educativa y comunicativa diseñada	1	10.0%	32,100,000			Departamento Administrativo de Planeación - Subdirección de Desarrollo Integral
				BP-22046096C		Elaborar 8 Informes de Seguimiento al Plan de Desarrollo Municipal.	Informes de seguimiento elaborados	8	40.0%	196,468,008			
				BP-22046096D		Elaborar 4 Informes de Seguimiento a los Planes de Desarrollo de Comunidades y Corregimientos	Informes de seguimiento elaborados	4	40.0%	164,426,004			
				BP-22046099				26	100.0%	400,000,000	15/01/2019	31/12/2019	
4132		pr	Asistencia técnica para la formulación, seguimiento y evaluación de Políticas Públicas del Municipio de Santiago de Cali	BP-22046099C		Asistir técnicamente a 26 Organismos, en el ciclo de la Política Pública.	Organismos asistidos técnicamente en la formulación, seguimiento y evaluación de las Políticas Públicas	26	40.0%	207,000,000			Departamento Administrativo de Planeación - Subdirección de Desarrollo Integral
				BP-22046099A		Realizar un Balance de políticas públicas evaluadas.	Documento Técnico de Balance de Políticas Públicas evaluadas.	1	60.0%	193,000,000			
	45010020003	I	Solicitudes de encuesta Sisbén atendidas		95%								
				BP-26000861				95%	100.0%	5,133,569,549	15/01/2019	31/12/2019	
				BP-26000861A		Atender el 95% de las solicitudes del SISBEN en puntos de atención	Solicitudes atendidas	95%	12.0%	600,917,979			
				BP-26000861B		Realizar 132480 Encuestas del SISBEN	Encuestas realizadas	132480	60.0%	2,648,036,571			

 ALCALDÍA DE SANTIAGO DE CALI DIRECCIONAMIENTO ESTRATÉGICO PLANEACIÓN ECONOMICA Y SOCIAL	SISTEMAS DE GESTIÓN Y CONTROL INTEGRADOS SGC - MECI - SISTEDA		MEDE01.03.02.18.P06.F05	
	FORMULACIÓN DEL PLAN DE ACCIÓN		VERSIÓN	6
	Relación de los proyectos de competencia del organismo frente al Plan de Desarrollo CUADRO 1F		FECHA DE ENTRADA EN VIGENCIA	12/sep/2017


ORGANISMO	DEPARTAMENTO ADMINISTRATIVO DE PLANEACIÓN	Fecha de reporte:	15/01/2019	Vigencia:	2019
-----------	-------------------------------------------	-------------------	------------	-----------	------

Código organismo	Código general	Clase	Identificación del eje , componente, programa, indicador y proyectos de inversión	Clasificación (BP)	Meta a alcanzar Plan Indicativo	Meta de producto del proyecto (Descripción)	Indicador de producto del proyecto (Descripción)	Valor de la meta de producto del proyecto	Ponderación producto (%)	Presupuesto inicial (Pesos)	Día / Mes/ Año (Inicio)	Día / Mes / Año (Finalización)	Organismo responsable (Reparto administrativo)
4132		pr	Fortalecimiento del Sistema de Identificación de Potenciales Beneficiarios de Programas Sociales -SISBÉN en el municipio de Santiago de Cali	BP-26000861C		Realizar las capacitaciones en la actualización de la metodología SISBÉN	Capacitaciones en la actualización de la metodología SISBÉN realizadas	205	4.0%	9,546,240			Departamento Administrativo de Planeación - Subdirección de Desarrollo Integral
				BP-26000861D		Realizar los informes de Administración de la operación del SISBÉN	Informes del servicio de atención del SISBÉN habilitado	10	22.0%	1,793,914,706			
				BP-26000861E		Realizar las campañas de difusión del SISBÉN	Campaña de difusión del SISBÉN realizada	6	1.0%	44,371,802			
				BP-26000861F		Realizar los Encuentros informativos con la comunidad sobre los beneficios del SISBÉN	Encuentros informativos con la comunidad realizados	155	1.0%	36,782,251			
45010020004		I	Base de datos de estratificación actualizada		100%						15/01/2019	27/12/2019	
				BP-22046085				100%	100.0%	632,081,400			
				BP-22046085A		Atender el 100% de solicitudes y reclamaciones por el estrato asignado	Solicitudes por el estrato asignado atendidas.	100%	35.0%	295,796,280			
				BP-22046085B		Actualizar la Base de datos de estratificación	Base de Datos de estratificación actualizada	1	25.0%	187,905,120			
4132		pr	Administración de la estratificación del Municipio de Santiago de Cali	BP-22046085C		Realizar 1 Socialización de la revisión general de la estratificación urbana	Decreto de adopción de estratificación urbana publicado	1	2.0%	1,000,000			Departamento Administrativo de Planeación Municipal - Subdirección de Planificación del Territorio
				BP-22046085D		Implementar el 100% de la Nueva Base de Datos de estratificación urbana	Número de predios residenciales urbanos del Municipio estratificados	100%	3.0%	1,000,000			
				BP-22046085E		Realizar 1 Socialización de la nueva metodología de la estratificación rural	Decreto de adopción de estratificación rural publicado	1	10.0%	20,800,000			
				BP-22046085F		Implementar el 100% la Nueva Base de Datos de estratificación rural	Numero de predios residenciales rurales del Municipio estratificados	100%	25.0%	125,580,000			
45010020005		I	Dependencias con asistencia técnica en gestión de proyectos		26						15/01/2019	31/12/2019	
				BP-22047503				26	100.0%	1,244,000,000			
4132		pr	Asistencia al banco de proyectos de inversión del municipio Santiago de Cali	BP-22047503SA		Actualizar 26 organismos en normas y procedimientos en el manejo de la inversión social del Municipio	Organismos actualizados	26	50.0%	359,947,824			Departamento Administrativo de Planeación - Subdirección de Desarrollo Integral
				BP-22047503B		Brindar asistencia técnica a 26 organismos en gestión de proyectos	Organismo asistidos técnicamente	26	50.0%	884,052,176			
45010020007		I	Infraestructura de Datos Espaciales de Santiago de Cali – IDESC implementada		4.3%						15/01/2019	27/12/2019	
				BP-22047514				4.3%	100.0%	472,000,000			

 <p>ALCALDÍA DE SANTIAGO DE CALI DIRECCIONAMIENTO ESTRATEGICO PLANEACION ECONOMICA Y SOCIAL</p>	SISTEMAS DE GESTIÓN Y CONTROL INTEGRADOS SGC - MECI - SISTEDA		MEDE01.03.02.18.P06.F05	
	FORMULACIÓN DEL PLAN DE ACCIÓN		VERSIÓN	6
	Relación de los proyectos de competencia del organismo frente al Plan de Desarrollo CUADRO 1F		FECHA DE ENTRADA EN VIGENCIA	12/sep/2017


ORGANISMO	DEPARTAMENTO ADMINISTRATIVO DE PLANEACIÓN	Fecha de reporte:	15/01/2019	Vigencia:	2019
------------------	--------------------------------------------------	--------------------------	-------------------	------------------	-------------

Código organismo	Código general	Clase	Identificación del eje , componente, programa, indicador y proyectos de inversión	Clasificación (BP)	Meta a alcanzar Plan Indicativo	Meta de producto del proyecto (Descripción)	Indicador de producto del proyecto (Descripción)	Valor de la meta de producto del proyecto	Ponderación producto (%)	Presupuesto inicial (Pesos)	Día / Mes/ Año (Inicio)	Día / Mes / Año (Finalización)	Organismo responsable (Reparto administrativo)
4132		pr	Consolidación de la Infraestructura de Datos Espaciales del Municipio de Santiago de Cali	BP-22047514A		Implementar el 5% del Geoportal	% de avance en la implementación del Geoportal	5%	22.0%	81,226,912			Departamento Administrativo de Planeación Municipal - Subdirección de Planificación del Territorio
				BP-22047514B		Implementar el 5% del Geovisor	% de avance en la implementación del Geovisor	5%	18.0%	95,373,124			
				BP-22047514C		Implementar un Geoservicio	No. de nuevos Geoservicios implementados	1	13.0%	69,960,000			
				BP-22047514D		Elaborar un documento de adopción de Normas técnicas, metodologías o lineamientos de información geográfica.	No. de documento elaborados	1	16.0%	62,775,108			
				BP-22047514C		Realizar 12 actualizaciones al conjunto de información geográfica del DAPM	No. de actualizaciones realizadas al conjunto de información geográfica	12	23.0%	112,314,644			
45010020008	I		Red de Control Geodésico de Santiago de Cali operando	BP-22047514D		Realizar 25 asistencia técnica en temas de gestión de la información geográfica a los Organismos de la Administración Municipal	No. de asistencias técnicas realizadas	25	8.0%	50,350,212			Departamento Administrativo de Planeación Municipal - Subdirección de Planificación del Territorio
				BP-26000862	100%			100%	100.0%	100,000,000	15/01/2019	27/12/2019	
				BP-26000862A		Realizar el mantenimiento de los referentes geodésicos de la RCG.	Número de referentes a los que se les realiza mantenimiento	93	30.0%	47,500,000			
				BP-26000862B		Elaborar el documento metodológico con la estrategia para la actualización periódica de la RCG de Santiago de Cali	Documento generado	1	10.0%	6,000,000			
				BP-26000862C		Realizar las campañas de divulgación orientadas a presentar y divulgar el uso de la Red de Control Geodésico del municipio de Santiago de Cali	Número de jornadas de divulgación realizadas	4	15.0%	5,500,000			
4132	pr		Mejoramiento de la Red de Control Geodésico del municipio de Santiago de Cali.	BP-26000862D		Reposición de los referentes geodésicos	Número de referentes geodésicos reemplazados.	12	30.0%	25,500,000			Departamento Administrativo de Planeación Municipal - Subdirección de Planificación del Territorio
				BP-26000862E		Nivelar los referentes geodésicos de la RCG, con altitud geométrica y gravimetría.	Porcentaje de referentes geodésicos nivelados.	100%	15.0%	15,500,000			
				BP-26000862E									
45010020009	I		Documentos con estadísticas básicas del municipio publicados		3			3					

 ALCALDÍA DE SANTIAGO DE CALI DIRECCIONAMIENTO ESTRATEGICO PLANEACION ECONOMICA Y SOCIAL	SISTEMAS DE GESTIÓN Y CONTROL INTEGRADOS SGC - MECI - SISTEDA		MEDE01.03.02.18.P06.F05	
	FORMULACIÓN DEL PLAN DE ACCIÓN		VERSIÓN	6
	Relación de los proyectos de competencia del organismo frente al Plan de Desarrollo CUADRO 1F		FECHA DE ENTRADA EN VIGENCIA	12/sep/2017


ORGANISMO	DEPARTAMENTO ADMINISTRATIVO DE PLANEACIÓN	Fecha de reporte:	15/01/2019	Vigencia:	2019
-----------	-------------------------------------------	-------------------	------------	-----------	------

Código organismo	Código general	Clase	Identificación del eje , componente, programa, indicador y proyectos de inversión	Clasificación (BP)	Meta a alcanzar Plan Indicativo	Meta de producto del proyecto (Descripción)	Indicador de producto del proyecto (Descripción)	Valor de la meta de producto del proyecto	Ponderación producto (%)	Presupuesto inicial (Pesos)	Día / Mes/ Año (Inicio)	Día / Mes / Año (Finalización)	Organismo responsable (Reparto administrativo)
4132		pr	Actualización del Sistema de Indicadores Sociales para el Municipio de Santiago de Cali	BP-7046063				5	100.0%	370,000,000	15/01/2019	31/12/2019	Departamento Administrativo de Planeación - Subdirección de Desarrollo Integral
				BP-7046063A		Elaborar un documento metodológico para el intercambio de información actualizado	Documento técnico	1	20.0%	80,500,000			
				BP-7046063B		Elaborar un documento técnico sobre el marco conceptual y el modelo de medición del Desarrollo Social actualizado	Documento técnico	1	20.0%	143,700,000			
				BP-7046063C		Elaborar un documento de análisis y de diagnóstico de los indicadores incluidos en el Sistema de Indicadores Sociales	Documento técnico	1	20.0%	35,000,000			
				BP-7046063D		Elaborar un documento técnico sobre el rediseño de la base de datos del Sistema de Indicadores Sociales actualizado	Documento técnico	1	20.0%	68,800,000			
4132		pr	Actualización de Estudios para la Planificación en el municipio de Santiago de Cali	BP-7046063E		Realizar las mejorar del sitio Web de visualización de datos interactiva del Sistema de Indicadores Sociales	Sitio web mejorado	1	20.0%	42,000,000			Departamento Administrativo de Planeación - Subdirección de Desarrollo Integral
				BP-22047505				4	100.0%	171,240,000	15/01/2019	31/12/2019	
				BP-22047505A		Actualizar un documento con las cuentas económicas del municipio trimestral y anual	Documento con las cuentas económicas del municipio trimestral y anual actualizado	1	20.0%	92,000,000			
				BP-22047505B		Actualizar las estadísticas básicas del municipio	Documento con las estadísticas básicas del municipio actualizado	1	30.0%	41,640,000			
				BP-22047505C		Publicar documentos Cali en cifras y Evaluación del PD	Documentos Cali en cifras y Evaluación PD publicados	2	50.0%	37,600,000			
45010020010		I	Plan Estadístico Territorial implementado		34.9%								
				BP-22047506				34.9%	100.0%	705,000,000	15/01/2019	31/12/2019	
				BP-22047506A		Actualizar el Archivo Municipal de Datos	Archivo Municipal de Datos actualizado	1	10.0%	45,000,000			
				BP-22047506B		Elaborar un documento de seguimiento al Plan de Fortalecimiento de Registros Administrativos	Documento técnico elaborado	1	15.0%	96,200,000			
				BP-22047506C		Elaborar la documentación metodológica	Documento técnico elaborado	25	20.0%	158,300,000			

 ALCALDÍA DE SANTIAGO DE CALI DIRECCIONAMIENTO ESTRATÉGICO PLANEACIÓN ECONOMICA Y SOCIAL	SISTEMAS DE GESTIÓN Y CONTROL INTEGRADOS SGC - MECI - SISTEDA		MEDE01.03.02.18.P06.F05	
	FORMULACIÓN DEL PLAN DE ACCIÓN		VERSIÓN	6
	Relación de los proyectos de competencia del organismo frente al Plan de Desarrollo CUADRO 1F		FECHA DE ENTRADA EN VIGENCIA	12/sep/2017


ORGANISMO	DEPARTAMENTO ADMINISTRATIVO DE PLANEACIÓN	Fecha de reporte:	15/01/2019	Vigencia:	2019
------------------	--------------------------------------------------	--------------------------	-------------------	------------------	-------------

Código organismo	Código general	Clase	Identificación del eje , componente, programa, indicador y proyectos de inversión	Clasificación (BP)	Meta a alcanzar Plan Indicativo	Meta de producto del proyecto (Descripción)	Indicador de producto del proyecto (Descripción)	Valor de la meta de producto del proyecto	Ponderación producto (%)	Presupuesto inicial (Pesos)	Día / Mes/ Año (Inicio)	Día / Mes / Año (Finalización)	Organismo responsable (Reparto administrativo)
4132		pr	Implementación del Plan Estadístico Territorial de la Alcaldía de Santiago de Cali	BP-22047506D		Realizar las jornada de fortalecimiento en sistemas de gestión de bases de datos (SGBD)	Jornada de fortalecimiento	2	10.0%	58,000,000			Departamento Administrativo de Planeación - Subdirección de Desarrollo Integral
				BP-22047506E		Elaborar im documento con identificación y verificación de requerimientos específicos de información	Documento técnico elaborado	1	5.0%	10,500,000			
				BP-22047506F		Elaborar un documento diagnóstico de la caracterización de la producción estadística en la entidad	Documento técnico elaborado	1	30.0%	283,000,000			
				BP-22047506G		Elaborar un documento de Formulación del Plan Estadístico Territorial	Documento técnico elaborado	1	10.0%	54,000,000			
	45010020011	I	Expediente municipal actualizado anualmente		100%								
				BP-22046088				100%	100.0%	302,525,160	15/01/2019	31/12/2019	
				BP-22046088A		Elaborar 1 Documento técnico de las matrices de indicadores de cada temática	Documento técnico elaborado	1	30.0%	84,469,320			
				BP-22046088B		Elaborar 1 Documento Técnico de Fichas de metadatos elaboradas de los Indicadores de seguimiento a las normas, directrices y proyectos del POT	Documento técnico elaborado con las fichas de metadatos por cada dependencia	1	15.0%	47,161,920			
				BP-22046088C		Realizar 50 Capacitaciones con las diferentes dependencias y entidades de la Alcaldía para la concertación de indicadores	Capacitaciones realizadas	50	10.0%	16,845,640			
4132		pr	Apoyo en la actualización del expediente municipal de Santiago de Cali										Departamento Administrativo de Planeación Municipal - Subdirección de Planificación del Territorio
				BP-22046088D		Realizar 1 Modelo de datos geográfico del expediente municipal	Base de datos geográfica del Expediente Municipal integrada a la IDESC	1	20.0%	80,378,720			
				BP-22046088E		Elaborar 1 Documento anual de diagnóstico del territorio municipal	Documento anual de diagnóstico del territorio elaborado	1	10.0%	47,032,280			
				BP-22046088F		Elaborar 1 Documento soporte del expediente municipal	Documento soporte del expediente elaborado	1	5.0%	21,300,000			

 <p>ALCALDÍA DE SANTIAGO DE CALI DIRECCIONAMIENTO ESTRATEGICO PLANEACION ECONOMICA Y SOCIAL</p>	SISTEMAS DE GESTIÓN Y CONTROL INTEGRADOS SGC - MECI - SISTEDA		MEDE01.03.02.18.P06.F05	
	FORMULACIÓN DEL PLAN DE ACCIÓN		VERSIÓN	6
	Relación de los proyectos de competencia del organismo frente al Plan de Desarrollo CUADRO 1F		FECHA DE ENTRADA EN VIGENCIA	12/sep/2017

ORGANISMO	DEPARTAMENTO ADMINISTRATIVO DE PLANEACIÓN	Fecha de reporte:	15/01/2019	Vigencia:	2019
-----------	-------------------------------------------	-------------------	------------	-----------	------

Código organismo	Código general	Clase	Identificación del eje , componente, programa, indicador y proyectos de inversión	Clasificación (BP)	Meta a alcanzar Plan Indicativo	Meta de producto del proyecto (Descripción)	Indicador de producto del proyecto (Descripción)	Valor de la meta de producto del proyecto	Ponderación producto (%)	Presupuesto inicial (Pesos)	Día / Mes/ Año (Inicio)	Día / Mes / Año (Finalización)	Organismo responsable (Reparto administrativo)
	4502	C	Modernización institucional con transparencia y dignificación del servicio público	BP-22046088G		Elaborar 1 Documento de especificaciones técnicas para el desarrollo de la plataforma de visualización de indicadores Expediente Municipal	Documento de especificaciones técnicas para el desarrollo de la plataforma de visualización de indicadores Expediente Municipal elaborado	1	10.0%	5,337,280			
	4502001	P	Gobierno en línea										
	45020010005	I	Planoteca digital de Planeación, implementada.		12.9%								
				BP-22046081				13.1%	100.0%	336,985,677	15/01/2019	27/12/2019	
				BP-22046081A		Clasificar 3.000 Planos con información cartográfica	Planos clasificados	3000	5.0%	90,360,957			
				BP-22046081B		Depurar 300 Planos con información cartográfica	Planos depurados	300	5.0%	31,200,000			
				BP-22046081C		Realizar el Archivo e inventario de 3.000 planos con Información cartográfica en formato papel	Planos en formato papel archivados e inventariados	3000	5.0%	22,022,000			
4132		pr	Implementación de la planoteca digital del departamento administrativo de planeación de Santiago de Cali	BP-22046081D		Realizar el Archivo e inventario de 4500 planos con Información cartográfica en formato raster (Escaneados)	Planos en formato raster archivados e inventariados	4500	5.0%	14,000,000			Departamento Administrativo de Planeación Municipal - Subdirección de Planificación del Territorio
				BP-22046081E		Realizar el Archivo e inventario de 45 planos con Información cartográfica en formato vector	Planos en formato vectorial archivados e inventariados	45	30.0%	24,024,000			
				BP-22046081F		Realizar 1.200 Planos en formato raster y vectorial georreferenciados al nuevo sistema de coordenadas Magna Sirgas	Planos georreferenciados al nuevo sistema de coordenadas Magna Sirgas	1200	10.0%	61,378,720			
	4502002	P	Gestión pública efectiva y transparente	BP-22046081G		Diseñar el Sistema de Información Geográfica	SIG diseñado	1	40.0%	94,000,000			
	45020020002	I	Sistema de Gestión de la Calidad implementado		10%								
				BP-22047511				10%	100.0%	1,986,601,000	20/01/2019	27/12/2019	
4132		pr	Asistencia para implementar el sistema de gestión de la calidad en el departamento administrativo de planeación municipal de la alcaldía de Santiago de Cali	BP-22047511A		Bridar asistencia técnica a 4 Procesos estratégicos y misionales sobre la aplicación de requisitos del SGC	Procesos estratégicos y misionales con asistencia técnica en la aplicación de requisitos del Sistema de Gestión de la Calidad	4	50.0%	305,412,000			Departamento Administrativo de Planeación Municipal. Unidad de apoyo a la Gestión
				BP-22047511B		Implementar 8 Procesos transversales al DAPM.	Procesos transversales implementados de acuerdo a la normatividad vigente	8	50.0%	1,681,189,000			


 <p>ALCALDÍA DE SANTIAGO DE CALI DIRECCIONAMIENTO ESTRATÉGICO PLANEACIÓN ECONOMICA Y SOCIAL</p>	<p>SISTEMAS DE GESTIÓN Y CONTROL INTEGRADOS SGC - MECI - SISTEDA</p>		MEDE01.03.02.18.P06.F05	
			VERSIÓN	6
	<p>FORMULACIÓN DEL PLAN DE ACCIÓN Relación de los proyectos de competencia del organismo frente al Plan de Desarrollo CUADRO 1F</p>		FECHA DE ENTRADA EN VIGENCIA	12/sep/2017

ORGANISMO	DEPARTAMENTO ADMINISTRATIVO DE PLANEACIÓN	Fecha de reporte:	15/01/2019	Vigencia:	2019
------------------	--------------------------------------------------	--------------------------	-------------------	------------------	-------------


Código organismo	Código general	Clase	Identificación del eje , componente, programa, indicador y proyectos de inversión	Clasificación (BP)	Meta a alcanzar Plan Indicativo	Meta de producto del proyecto (Descripción)	Indicador de producto del proyecto (Descripción)	Valor de la meta de producto del proyecto	Ponderación producto (%)	Presupuesto inicial (Pesos)	Día / Mes/ Año (Inicio)	Día / Mes / Año (Finalización)	Organismo responsable (Reparto administrativo)
4132	45020020015	I	Sistema de gestión documental modernizado	BP-22047512	16.5%			16.5%	100.0%	919,164,000	20/01/2019	27/12/2019	Departamento Administrativo de Planeación Municipal. Unidad de apoyo a la Gestión
			Fortalecimiento de la gestión documental en el departamento administrativo de planeación municipal de la alcaldía de Santiago de Cali	BP-22047512A	Organizar el Fondo acumulado del DAPM	Carpetas de fondo acumulado del DAPM organizadas	3426	20.0%	198,792,000				
				BP-22047512B	Organizar el Archivo de gestión del DAPM.	Carpetas de archivo de gestión del DAPM organizadas	14773	80.0%	720,372,000				
Proyectos		39						Presupuesto	33,863,722,490				

CUADRO 2 F


**INDICADORES DE GESTIÓN DEL DEPARTAMENTO
ADMINISTRATIVO DE PLANEACIÓN
(TRÁMITES Y SERVICIOS)**

 <p>AL CALÍ D.F. SANTIAGO DE CALÍ DIRECCIONAMIENTO ESTRATÉGICO PLANEACIÓN ECONOMICA Y SOCIAL</p>	SISTEMAS DE GESTIÓN Y CONTROL INTEGRADOS SGC - MECI - SISTEDA										MEDE01.03.02.18.P06.F01				
	FORMULACIÓN DEL PLAN DE ACCIÓN Indicadores de gestión del organismo (Trámites y Servicios) CUADRO 2F										VERSIÓN		2		
											FECHA DE ENTRADA EN VIGENCIA		12/sep/2017		


ORGANISMO					DEPARTAMENTO ADMINISTRATIVO DE PLANEACIÓN										Periodicidad de los datos:		Trimestral		Fecha de reporte:	15/01/2019	Vigencia:	2019
No.	Eje	Componente	Programa	Actividad	Trámite o Servicio	Macroproceso	Proceso / Subproceso	Código Procedimiento	Meta de la actividad (Descripción)	Indicador (Descripción)	Unidad de medida	Fórmula	Variables	Línea de base		Metas				Tiempo de respuesta legal (días hábiles)	Fuente de información (Dependencia)	Responsable (Reparto administrativo)
														Valor	2015	2016	2017	2018	2019			
1	42 Cali amable y sostenible	422 Ordenamiento territorial e integración regional	4221 Planificación y control del territorio	Atender las solicitudes de Determinantes para la Formulación de Planes Parciales.	Trámite	Direccionamiento Estratégico	Planeación Física y del Ordenamiento Territorial / Implementación de los instrumentos de planificación, gestión y financiación del POT	MEDE01.04.03.18.P01	Atender el 100% de solicitudes de Determinantes para la Formulación de Planes Parciales radicadas.	Porcentaje de solicitudes de Determinantes para la Formulación de Planes Parciales atendidas.	%	(V1/V2)*100	V1= Solicitudes de Determinantes para la Formulación de Planes Parciales atendidas	2						35	Departamento Administrativo de Planeación	Subdirección de Territorio
														100.0	100.0	100.0	100.0	100.0	100.0			
													V2= Solicitudes de Determinantes para la Formulación de Planes Parciales radicadas	2								
2	42 Cali amable y sostenible	422 Ordenamiento territorial e integración regional	4221 Planificación y control del territorio	Atender las solicitudes de Formulación y Radicación del proyecto del Plan Parcial.	Trámite	Direccionamiento Estratégico	Planeación Física y del Ordenamiento Territorial / Implementación de los instrumentos de planificación, gestión y financiación del POT	MEDE01.04.03.18.P01	Atender el 100% de solicitudes de Formulación y Radicación del proyecto del Plan Parcial radicadas.	Porcentaje de solicitudes de Formulación y Radicación del proyecto del Plan Parcial atendidas.	%	(V1/V2)*100	V1= Solicitudes de Formulación y Radicación del proyecto del Plan Parcial atendidas	6						60	Departamento Administrativo de Planeación	Subdirección de Planificación del Territorio
														100.0	100.0	100.0	100.0	100.0	100.0			
													V2= Solicitudes de Formulación y Radicación del proyecto del Plan Parcial radicadas	6								
3	42 Cali amable y sostenible	422 Ordenamiento territorial e integración regional	4221 Planificación y control del territorio	Atender las solicitudes de Determinantes para el ajuste de un Plan Parcial.	Trámite	Direccionamiento Estratégico	Planeación Física y del Ordenamiento Territorial / Implementación de los instrumentos de planificación, gestión y financiación del POT	MEDE01.04.03.18.P01	Atender el 100% de solicitudes de Determinantes para el ajuste de un Plan Parcial radicadas.	Porcentaje de solicitudes de Determinantes para el ajuste de un Plan Parcial atendidas.	%	(V1/V2)*100	V1= Solicitudes de Determinantes para el ajuste de un Plan Parcial atendidas	2						35	Departamento Administrativo de Planeación	Subdirección de Planificación del Territorio
														100.0	100.0	100.0	100.0	100.0	100.0			
													V2= Solicitudes de Determinantes para el ajuste de un Plan Parcial radicadas	2								
4	42 Cali amable y sostenible	422 Ordenamiento territorial e integración regional	4221 Planificación y control del territorio	Atender las solicitudes de Ajuste de un Plan Parcial adoptado.	Trámite	Direccionamiento Estratégico	Planeación Física y del Ordenamiento Territorial / Implementación de los instrumentos de planificación, gestión y financiación del POT	MEDE01.04.03.18.P01	Atender el 100% de solicitudes de Ajuste de un Plan Parcial adoptado radicadas.	Porcentaje de solicitudes de Ajuste de un Plan Parcial adoptado atendidas.	%	(V1/V2)*100	V1= Solicitudes de Ajuste de un Plan Parcial adoptado atendidas	1						60	Departamento Administrativo de Planeación	Subdirección de Planificación del Territorio
														100.0	100.0	100.0	100.0	100.0	100.0			
													V2= Solicitudes de Ajuste de un Plan Parcial adoptado radicadas	1								
5	42 Cali amable y sostenible	422 Ordenamiento territorial e integración regional	4221 Planificación y control del territorio	Cálculo de aportes por urbanísticos edificabilidad.	Trámite	Direccionamiento Estratégico	Planeación Física y del Ordenamiento Territorial / Implementación de los instrumentos de planificación, gestión y financiación del POT	MEDE01.04.03.18.P02	Expedir el 100% de solicitudes de liquidación de Aportes urbanísticos por edificabilidad radicadas.	Porcentaje de liquidaciones de Aportes urbanísticos por edificabilidad expedidas.	%	(V1/V2)*100	V1= Solicitudes de liquidación de Aportes urbanísticos por edificabilidad expedidas	460						30	Departamento Administrativo de Planeación	Subdirección de Planificación del Territorio
														83.8	100.0	100.0	100.0	100.0	100.0			
													V2= Solicitudes de liquidación de Aportes urbanísticos por edificabilidad radicadas	549								
6	42 Cali amable y sostenible	422 Ordenamiento territorial e integración regional	4221 Planificación y control del territorio	Expedir el Cálculo de compensación estacionamientos.	Trámite	Direccionamiento Estratégico	Planeación Física y del Ordenamiento Territorial / Implementación de los instrumentos de planificación, gestión y financiación del POT	MEDE01.04.03.18.P02	Expedir el 100% de solicitudes de Cálculo de compensación por estacionamientos radicadas.	Porcentaje de Cálculo de compensación por estacionamientos expedidos.	%	(V1/V2)*100	V1= Cálculo de compensación por estacionamientos expedidos.	15						30	Departamento Administrativo de Planeación	Subdirección de Planificación del Territorio
														100.0	100.0	100.0	100.0	100.0	100.0			
													V2= Solicitudes de Cálculo de compensación por estacionamientos radicadas	15								

 <p>ALCALDÍA DE SANTIAGO DE CALI DIRECCIONAMIENTO ESTRATEGICO PLANEACION ECONOMICA Y SOCIAL</p>	SISTEMAS DE GESTIÓN Y CONTROL INTEGRADOS SGC - MECI - SISTEDA										MEDE01.03.02.18.P06.F01			
	FORMULACIÓN DEL PLAN DE ACCIÓN Indicadores de gestión del organismo (Trámites y Servicios) CUADRO 2F										VERSIÓN		2	
											FECHA DE ENTRADA EN VIGENCIA		12/sep/2017	


ORGANISMO			DEPARTAMENTO ADMINISTRATIVO DE PLANEACIÓN										Periodicidad de los datos:			Trimestral		Fecha de reporte:		15/01/2019	Vigencia:	2019	
No.	Eje	Componente	Programa	Actividad	Trámite o Servicio	Macroproceso	Proceso / Subproceso	Código Procedimiento	Meta de la actividad (Descripción)	Indicador (Descripción)	Unidad de medida	Fórmula	Variables	Línea de base			Metas			Tiempo de respuesta legal (días hábiles)	Fuente de información (Dependencia)	Responsable (Reparto administrativo)	
														Valor	2015	2016	2017	2018	2019				
7	42 Cali amable y sostenible	422 Ordenamiento territorial e integración regional	4221 Planificación y control del territorio	Expedir Esquema de Implantación y Regularización Simple.	Trámite	Direccionamiento Estratégico	Planeación Física y del Ordenamiento Territorial / Implementación de los instrumentos de planificación, gestión y financiación del POT	MEDE01.04.03.18.P03	Expedir el 100% de solicitudes de Esquemas de Implantación y Regularización Simple radicadas.	Porcentaje de Esquemas de Implantación y Regularización Simple expedidos.	%	(V1/V2)*100	V1= Esquemas de Implantación y Regularización Simple expedidos	460							15	Departamento Administrativo de Planeación	Subdirección de Espacio Público y Ordenamiento Urbanístico
															83.8	100.0	100.0	100.0	100.0				
														549									
8	42 Cali amable y sostenible	422 Ordenamiento territorial e integración regional	4221 Planificación y control del territorio	Expedir Esquema de Implantación y Regularización Complejo.	Trámite	Direccionamiento Estratégico	Planeación Física y del Ordenamiento Territorial / Implementación de los instrumentos de planificación, gestión y financiación del POT	MEDE01.04.03.18.P04	Expedir el 100% de solicitudes de Esquemas de Implantación y Regularización Complejo radicadas.	Porcentaje de Esquemas de Implantación y Regularización Complejo expedidos.	%	(V1/V2)*100	V1= Esquemas de Implantación y Regularización Complejo expedidos	3							30	Departamento Administrativo de Planeación	Subdirección de Espacio Público y Ordenamiento Urbanístico
															8.1	100.0	100.0	100.0	100.0				
														37									
9	42 Cali amable y sostenible	422 Ordenamiento territorial e integración regional	4221 Planificación y control del territorio	Expedir el Esquema Básico.	Trámite	Direccionamiento Estratégico	Planeación Física y del Ordenamiento Territorial / Implementación de los instrumentos de planificación, gestión y financiación del POT	MEDE01.04.03.18.P12	Expedir el 100% de solicitudes de Esquema Básico radicadas.	Porcentaje de Esquema Básico expedidas.	%	(V1/V2)*100	V1= Esquema Básico expedidas	4,445							30	Departamento Administrativo de Planeación	Subdirección de Espacio Público y Ordenamiento Urbanístico
															92.9	100.0	100.0	100.0	100.0				
														4,783									
10	42 Cali amable y sostenible	422 Ordenamiento territorial e integración regional	4221 Planificación y control del territorio	Expedir la Línea de Demarcación.	Trámite	Direccionamiento Estratégico	Planeación Física y del Ordenamiento Territorial / Implementación de los instrumentos de planificación, gestión y financiación del POT	MEDE01.04.03.18.P13	Expedir el 100% de solicitudes de Línea de Demarcación radicadas.	Porcentaje de Línea de Demarcación expedidas.	%	(V1/V2)*100	V1= Línea de Demarcación expedidas.	7,861							12	Departamento Administrativo de Planeación	Subdirección de Espacio Público y Ordenamiento Urbanístico
															92.6	100.0	100.0	100.0	100.0				
														8,489									
11	45 Cali participativa y bien gobernada	451 Gerencia pública basada en resultados y la defensa de lo público	4512 Información de calidad para la planificación territorial	Atender las solicitudes de Información Geográfica.	Servicio	Direccionamiento estratégico	Información Estratégical/ Infraestructura de Datos Espaciales de Santiago de Cali - IDESC	MEDE01.07.02.18.P08	Atender el 100% de solicitudes de Información Geográfica radicadas.	Porcentaje de solicitudes de Información Geográfica atendidas.	%	(V1/V2)*100	V1= Solicitudes de Información Geográfica atendidas	42							15	Departamento Administrativo de Planeación	Subdirección de Planificación del Territorio
															100.0	100.0	100.0	100.0	100.0				
														42									
12	45 Cali participativa y bien gobernada	451 Gerencia pública basada en resultados y la defensa de lo público	4512 Información de calidad para la planificación territorial	Atender las solicitudes de Información Geodésica	Servicio	Direccionamiento estratégico	Información Estratégical/ Infraestructura de Datos Espaciales de Santiago de Cali - IDESC	MEDE01.07.02.18.P08	Atender el 100% de solicitudes de Información Geodésica radicadas.	Porcentaje de solicitudes de Información Geodésica atendidas.	%	(V1/V2)*100	V1= Solicitudes de Información Geodésica atendidas	0							15	Departamento Administrativo de Planeación	Subdirección de Planificación del Territorio
																100.0	100.0	100.0	100.0				
														0									
13	45 Cali participativa y bien gobernada	451 Gerencia pública basada en resultados y la defensa de lo público	4512 Información de calidad para la planificación territorial	Atender las solicitudes de Soporte Cartográfico (Planoteca).	Servicio	Direccionamiento estratégico	Información Estratégical/ Infraestructura de Datos Espaciales de Santiago de Cali - IDESC	MEDE01.07.02.18.P08	Atender el 100% de solicitudes de Soporte Cartográfico radicadas.	Porcentaje de solicitudes de Soporte Cartográfico atendidas.	%	(V1/V2)*100	V1= Solicitudes de Soporte Cartográfico atendidas	30							10	Departamento Administrativo de Planeación	Subdirección de Planificación del Territorio
															100.0	100.0	100.0	100.0	100.0				
														30									

 <p>AL CALÍ DE SANTIAGO DE CALÍ DIRECCIONAMIENTO ESTRATÉGICO PLANEACIÓN ECONOMICA Y SOCIAL</p>	SISTEMAS DE GESTIÓN Y CONTROL INTEGRADOS SGC - MECI - SISTEDA										MEDE01.03.02.18.P06.F01			
	FORMULACIÓN DEL PLAN DE ACCIÓN Indicadores de gestión del organismo (Trámites y Servicios) CUADRO 2F										VERSIÓN		2	
											FECHA DE ENTRADA EN VIGENCIA		12/sep/2017	


ORGANISMO			DEPARTAMENTO ADMINISTRATIVO DE PLANEACIÓN										Periodicidad de los datos:			Trimestral		Fecha de reporte:	15/01/2019	Vigencia:	2019	
No.	Eje	Componente	Programa	Actividad	Trámite o Servicio	Macroproceso	Proceso / Subproceso	Código Procedimiento	Meta de la actividad (Descripción)	Indicador (Descripción)	Unidad de medida	Fórmula	Variables	Línea de base			Metas			Tiempo de respuesta legal (días hábiles)	Fuente de información (Dependencia)	Responsable (Reparto administrativo)
														Valor	2015	2016	2017	2018	2019			
14	45 Cali participativa y bien gobernada	451 Gerencia pública basada en resultados y la defensa de lo público	4512 Información de calidad para la planificación territorial	Atender las solicitudes de Consulta de planos y cartografía.	Servicio	Direccionamiento estratégico	Información Estratégica/ Infraestructura de Datos Espaciales de Santiago de Cali - IDESC	MEDE01.07.02.18.P10	Atender el 100% de solicitudes de Consulta de planos y cartografía radicadas.	Porcentaje de solicitudes de Consulta de planos y cartografía atendidas.	%	(V1/V2)*100	V1= Solicitudes de Consulta de planos y cartografía atendidas	301						15	Departamento Administrativo de Planeación	Subdirección de Planificación de Territorio
														100.0	-	-	100.0	100.0				
														301								
15	45 Cali participativa y bien gobernada	451 Gerencia pública basada en resultados y la defensa de lo público	4512 Información de calidad para la planificación territorial	Atender las solicitudes de Encuesta del Sistema de Identificación y Clasificación de Potenciales Beneficiarios de Programas Sociales - SISBEN.	Trámite	Direccionamiento Estratégico	Información Estratégica /Administración del Sisben en el Municipio de Santiago de Cali	MEDE01.07.03.18.P01	Atender el 100% de solicitudes de Encuesta del Sistema de Identificación y Clasificación de Potenciales Beneficiarios de Programas Sociales - SISBEN radicadas.	Porcentaje de solicitudes de Encuesta del Sistema de Identificación y Clasificación de Potenciales Beneficiarios de Programas Sociales - SISBEN atendidas.	%	(V1/V2)*100	V1= Solicitudes de Encuesta del Sistema de Identificación y Clasificación de Potenciales Beneficiarios de Programas Sociales - SISBEN atendidas.	33,434						15	Departamento Administrativo de Planeación	Subdirección de Desarrollo Integral
														96.1	100.0	100.0	100.0	100.0				
														34,804								
16	45 Cali participativa y bien gobernada	451 Gerencia pública basada en resultados y la defensa de lo público	4512 Información de calidad para la planificación territorial	Atender las solicitudes de Inclusión de personas en la base de datos del Sistema de Identificación y Clasificación de Potenciales Beneficiarios de Programas Sociales - SISBEN.	Trámite	Direccionamiento Estratégico	Información Estratégica /Administración del Sisben en el Municipio de Santiago de Cali	MEDE01.07.03.18.P01	Atender el 100% de solicitudes de Inclusión de personas en la base de datos del Sistema de Identificación y Clasificación de Potenciales Beneficiarios de Programas Sociales - SISBEN radicadas.	Porcentaje de solicitudes de Inclusión de personas en la base de datos del Sistema de Identificación y Clasificación de Potenciales Beneficiarios de Programas Sociales - SISBEN atendidas.	%	(V1/V2)*100	V1= Solicitudes de Inclusión de personas en la base de datos del Sistema de Identificación y Clasificación de Potenciales Beneficiarios de Programas Sociales - SISBEN atendidas.	15,435						15	Departamento Administrativo de Planeación	Subdirección de Desarrollo Integral
														99.2	100.0	100.0	100.0	100.0				
														15,554								
17	45 Cali participativa y bien gobernada	451 Gerencia pública basada en resultados y la defensa de lo público	4512 Información de calidad para la planificación territorial	Atender las solicitudes de Actualización de Datos de Identificación de Personas Registradas en el Sistema de Identificación y Clasificación de Potenciales Beneficiarios de Programas Sociales - SISBEN.	Trámite	Direccionamiento Estratégico	Información Estratégica /Administración del Sisben en el Municipio de Santiago de Cali	MEDE01.07.03.18.P01	Atender el 100% de solicitudes de Actualización de Datos de Identificación de Personas Registradas en el Sistema de Identificación y Clasificación de Potenciales Beneficiarios de Programas Sociales - SISBEN radicadas.	Porcentaje de solicitudes de Actualización de Datos de Identificación y Clasificación de Personas Registradas en el Sistema de Identificación y Clasificación de Potenciales Beneficiarios de Programas Sociales - SISBEN atendidas.	%	(V1/V2)*100	V1= Solicitudes de Actualización de Datos de Identificación de Personas Registradas en el Sistema de Identificación y Clasificación de Potenciales Beneficiarios de Programas Sociales - SISBEN atendidas.	30,425						15	Departamento Administrativo de Planeación	Subdirección de Desarrollo Integral
														100.0	100.0	100.0	100.0	100.0				
														30,428								
18	45 Cali participativa y bien gobernada	451 Gerencia pública basada en resultados y la defensa de lo público	4512 Información de calidad para la planificación territorial	Atender las solicitudes de Retiro de un hogar de la base de datos del Sistema de Identificación y Clasificación de Potenciales Beneficiarios de Programas Sociales - SISBEN.	Trámite	Direccionamiento Estratégico	Información Estratégica /Administración del Sisben en el Municipio de Santiago de Cali	MEDE01.07.03.18.P01	Atender el 100% de solicitudes de Retiro de un hogar de la base de datos del Sistema de Identificación y Clasificación de Potenciales Beneficiarios de Programas Sociales - SISBEN radicadas.	Porcentaje de solicitudes de Retiro de un hogar de la base de datos del Sistema de Identificación y Clasificación de Potenciales Beneficiarios de Programas Sociales - SISBEN atendidas.	%	(V1/V2)*100	V1= Solicitudes de Retiro de un hogar de la base de datos del Sistema de Identificación y Clasificación de Potenciales Beneficiarios de Programas Sociales - SISBEN atendidas.	1,076						15	Departamento Administrativo de Planeación	Subdirección de Desarrollo Integral
														99.3	100.0	100.0	100.0	100.0				
														1,084								

 <p>AL CALDIA DE SANTIAGO DE CALI DIRECCIONAMIENTO ESTRATEGICO PLANEACION ECONOMICA Y SOCIAL</p>	SISTEMAS DE GESTIÓN Y CONTROL INTEGRADOS SGC - MECI - SISTEDA										MEDE01.03.02.18.P06.F01			
	FORMULACIÓN DEL PLAN DE ACCIÓN Indicadores de gestión del organismo (Trámites y Servicios) CUADRO 2F										VERSIÓN		2	
											FECHA DE ENTRADA EN VIGENCIA		12/sep/2017	

ORGANISMO					DEPARTAMENTO ADMINISTRATIVO DE PLANEACIÓN										Periodicidad de los datos:			Trimestral		Fecha de reporte:		15/01/2019	Vigencia:	2019
No.	Eje	Componente	Programa	Actividad	Trámite o Servicio	Macroproceso	Proceso / Subproceso	Código Procedimiento	Meta de la actividad (Descripción)	Indicador (Descripción)	Unidad de medida	Fórmula	Variables	Línea de base			Metas			Tiempo de respuesta legal (días hábiles)	Fuente de información (Dependencia)	Responsable (Reparto administrativo)		
														Valor	2015	2016	2017	2018	2019					
19	45 Cali participativa y bien gobernada	451 Gerencia pública basada en resultados y la defensa de lo público	4512 Información de calidad para la planificación territorial	Atender las solicitudes de Retiro de personas de la base de datos del Sistema de Identificación y Clasificación de Potenciales Beneficiarios de Programas Sociales - SISBEN.	Trámite	Direccionamiento Estratégico	Información Estratégica /Administración del Sisben en el Municipio de Santiago de Cali	MEDE01.07.03.18.P01	Atender el 100% de solicitudes de Retiro de personas de la base de datos del Sistema de Identificación y Clasificación de Potenciales Beneficiarios de Programas Sociales - SISBEN radicadas.	Porcentaje de las solicitudes de Retiro de personas de la base de datos del Sistema de Identificación y Clasificación de Potenciales Beneficiarios de Programas Sociales - SISBEN atendidas.	%	(V1/V2)*100	V1= Solicitudes de Retiro de personas de la base de datos del Sistema de Identificación y Clasificación de Potenciales Beneficiarios de Programas Sociales - SISBEN radicadas. V2= Solicitudes de Retiro de personas de la base de datos del Sistema de Identificación y Clasificación de Potenciales Beneficiarios de Programas Sociales - SISBEN radicadas	18,097						15	Departamento Administrativo de Planeación	Subdirección de Desarrollo Integral		
														90.2	100.0	100.0	100.0	100.0	100.0					
20	42 Cali amable y sostenible	422 Ordenamiento territorial e integración regional	4221 Planificación y control del territorio	Expedir el Esquema Vial.	Servicio	Desarrollo Integral del Territorio	Desarrollo Físico / Conceptos Técnicos para el Desarrollo Físico	MMDI02.02.06.18.P03	Expedir el 100% de solicitudes de Esquemas Viales radicadas.	Porcentaje de Esquemas Viales expedidos.	%	(V1/V2)*100	V1= Esquemas Viales expedidos V2= Solicitudes de Esquemas Viales radicadas.	133						15	Departamento Administrativo de Planeación	Subdirección de Espacio Público y Ordenamiento Urbanístico		
														133	100.0	100.0	100.0	100.0	100.0					
21	42 Cali amable y sostenible	422 Ordenamiento territorial e integración regional	4221 Planificación y control del territorio	Expedir Conceptos de norma urbanística.	Trámite	Desarrollo Integral del Territorio	Desarrollo Físico / Conceptos Técnicos para el Desarrollo Físico	MMDI02.02.06.18.P04	Expedir el 100% de solicitudes de Conceptos de norma urbanística radicadas.	Porcentaje de Conceptos de norma urbanística expedidos.	%	(V1/V2)*100	V1= Conceptos de norma urbanística expedidos V2= Solicitudes de Conceptos de norma urbanística radicadas	795						15	Departamento Administrativo de Planeación	Subdirección de Espacio Público y Ordenamiento Urbanístico		
														795	100.0	100.0	100.0	100.0	100.0					
22	42 Cali amable y sostenible	425 Gestión integral del riesgo de desastres	4251 Conocimiento de riesgos	Expedir Conceptos sobre Condiciones de Riesgo para Sectores.	Trámite	Desarrollo Integral del Territorio	Desarrollo Físico / Conceptos Técnicos para el Desarrollo Físico	MMDI02.02.06.18.P08	Expedir el 100% de solicitudes de Conceptos sobre Condiciones de Riesgo para Sectores radicadas.	Porcentaje de Conceptos sobre Condiciones de Riesgo para Sectores expedidos	%	(V1/V2)*100	V1= Conceptos sobre Condiciones de Riesgo para Sectores expedidos. V2= Solicitudes de Conceptos sobre Condiciones de Riesgo para Sectores radicadas	74						30	Departamento Administrativo de Planeación	Subdirección de Planificación del Territorio		
														80	92.5	100.0	100.0	100.0	100.0					
23	42 Cali amable y sostenible	425 Gestión integral del riesgo de desastres	4251 Conocimiento de riesgos	Expedir Certificados de Riesgo de Predios	Trámite	Desarrollo Integral del Territorio	Desarrollo Físico / Conceptos Técnicos para el Desarrollo Físico	MMDI02.02.06.18.P09	Expedir el 100% de solicitudes de Certificado de Riesgo de Predios radicadas.	Porcentaje de solicitudes de Certificado de Riesgo de Predios expedidos	%	(V1/V2)*100	V1= Certificado de Riesgo de Predios expedidos V2= Solicitudes de Certificado de Riesgo de Predios radicadas	1,947						30	Departamento Administrativo de Planeación	Subdirección de Planificación del Territorio		
														1,949	99.9	100.0	100.0	100.0	100.0					
24	42 Cali amable y sostenible	422 Ordenamiento territorial e integración regional	4221 Planificación y control del territorio	Atender las solicitudes de Asignación de Nomenclatura.	Trámite	Desarrollo Integral del Territorio	Desarrollo Físico / Conceptos Técnicos para el Desarrollo Físico	MMDI02.02.06.18.P11	Atender el 100% de solicitudes de Asignación de Nomenclatura radicadas.	Porcentaje de solicitudes de Asignación de Nomenclatura atendidas.	%	(V1/V2)*100	V1= Solicitudes de Asignación de Nomenclatura atendidas V2= Solicitudes de Asignación de Nomenclatura radicadas	584						15	Departamento Administrativo de Planeación	Subdirección de Planificación del Territorio		
														614	95.1	100.0	100.0	100.0	100.0					
25	42 Cali amable y sostenible	422 Ordenamiento territorial e integración regional	4221 Planificación y control del territorio	Expedir el Certificado de Nomenclatura.	Servicio	Desarrollo Integral del Territorio	Desarrollo Físico / Conceptos Técnicos para el Desarrollo Físico	MMDI02.02.06.18.P12	Expedir el 100% de solicitudes de Certificados de Nomenclatura radicadas.	Porcentaje de Certificados de Nomenclatura expedidos.	%	(V1/V2)*100	V1= Certificados de Nomenclatura expedidos V2= Solicitudes de Certificados de Nomenclatura radicadas	4,445						15	Departamento Administrativo de Planeación	Subdirección de Planificación del Territorio		
														4,783	92.9	100.0	100.0	100.0	100.0					
26	42 Cali amable y sostenible	422 Ordenamiento territorial e integración regional	4221 Planificación y control del territorio	Expedir el Concepto Uso del Suelo.	Trámite	Desarrollo Integral del Territorio	Desarrollo Físico / Conceptos Técnicos para el Desarrollo Físico	MMDI02.02.06.18.P15	Expedir el 100% de solicitudes de Concepto de Uso del Suelo radicadas.	Porcentaje de Concepto Uso del Suelo expedidos.	%	(V1/V2)*100	V1= Concepto Uso del Suelo expedidos V2= Solicitudes de Concepto Uso del Suelo radicadas	7,861						15	Departamento Administrativo de Planeación	Subdirección de Espacio Público y Ordenamiento Urbanístico		
														8,489	92.6	100.0	100.0	100.0	100.0					
27	42 Cali amable y sostenible	422 Ordenamiento territorial e integración regional	4221 Planificación y control del territorio	Expedir Conceptos de Viabilidad para Creación de Barrios.	Trámite	Desarrollo Integral del Territorio	Desarrollo Físico / Conceptos Técnicos para el Desarrollo Físico	MMDI02.02.06.18.P21	Expedir el 100% de solicitudes de Concepto de Viabilidad para Creación de Barrios con solicitud radicada.	Porcentaje de Concepto de Viabilidad para Creación de Barrios expedidos	%	(V1/V2)*100	V1= Concepto de Viabilidad para Creación de Barrios expedidos V2= Solicitudes de Concepto de Viabilidad para Creación de Barrios radicadas	0						15	Departamento Administrativo de Planeación	Subdirección de Planificación del Territorio		
														0		100.0	100.0	100.0	100.0					

 <p>ALCALDIA DE SANTIAGO DE CALI DIRECCIONAMIENTO ESTRATEGICO PLANEACION ECONOMICA Y SOCIAL</p>	SISTEMAS DE GESTIÓN Y CONTROL INTEGRADOS SGC - MECI - SISTEDA										MEDE01.03.02.18.P06.F01			
	FORMULACIÓN DEL PLAN DE ACCIÓN Indicadores de gestión del organismo (Trámites y Servicios) CUADRO 2F										VERSIÓN		2	
											FECHA DE ENTRADA EN VIGENCIA		12/sep/2017	

ORGANISMO				DEPARTAMENTO ADMINISTRATIVO DE PLANEACIÓN										Periodicidad de los datos:				Trimestral		Fecha de reporte:		15/01/2019	Vigencia:	2019
No.	Eje	Componente	Programa	Actividad	Trámite o Servicio	Macroproceso	Proceso / Subproceso	Código Procedimiento	Meta de la actividad (Descripción)	Indicador (Descripción)	Unidad de medida	Fórmula	Variables	Línea de base			Metas			Tiempo de respuesta legal (días hábiles)	Fuente de información (Dependencia)	Responsable (Reparto administrativo)		
														Valor	2015	2016	2017	2018	2019					
28	42 Cali amable y sostenible	422 Ordenamiento territorial e integración regional	4221 Planificación y control del territorio	Atender las solicitudes de legalización de asentamientos humanos.	Trámite	Desarrollo Integral del Territorio	Desarrollo Físico / Conceptos Técnicos para el Desarrollo Físico	MMDI02.02.06.18.P24	Atender el 100% de solicitudes de Legalización Urbanística de asentamientos radicadas.	Porcentaje de solicitudes de Legalización Urbanística de asentamientos humanos atendidas.	%	(V1/V2)*100	V1= Solicitudes de Legalización Urbanística de asentamientos humanos atendidas. V2= Solicitudes de Legalización Urbanística de asentamientos humanos radicadas	4							15	Departamento Administrativo de Planeación	Subdirección de Espacio Público y Ordenamiento Urbanístico	
														100.0	100.0	100.0	100.0	100.0	100.0					
29	42 Cali amable y sostenible	422 Ordenamiento territorial e integración regional	4221 Planificación y control del territorio	Atender las solicitudes de Concepto de viabilidad para la desafectación y compensación de bienes de uso público del municipio de santiago de cali.	Trámite	Desarrollo Integral del Territorio	Desarrollo Físico / Conceptos Técnicos para el Desarrollo Físico	MMDI02.02.06.18.P25	Atender el 100% de solicitudes de Concepto de viabilidad para la desafectación y compensación de bienes de uso público del municipio de santiago de cali radicadas.	Porcentaje de solicitudes de Concepto de viabilidad para la desafectación y compensación de bienes de uso público del municipio de santiago de cali atendidas.	%	(V1/V2)*100	V1= Solicitudes de Concepto de viabilidad para la desafectación y compensación de bienes de uso público del municipio de santiago de cali atendidas V2= Solicitudes de Concepto de viabilidad para la desafectación y compensación de bienes de uso público del municipio de santiago de cali radicadas	1							45	Departamento Administrativo de Planeación	Subdirección de Planificación del Territorio	
														100.0	100.0	100.0	100.0	100.0	100.0					
30	45 Cali participativa y bien gobernada	451 Gerencia pública basada en resultados y la defensa de lo público	4512 Información de calidad para la planificación territorial	Expedir el Certificado de Estratificación Socioeconómica.	Trámite	Desarrollo Integral del Territorio	Desarrollo Físico / Conceptos Técnicos para el Desarrollo Físico	MMDI02.02.06.18.P34	Expedir el 100% de solicitudes de Certificados de Estratificación Socioeconómica radicadas.	Porcentaje de Certificados de Socioeconómica, expedidos.	%	(V1/V2)*100	V1= Certificados de Estratificación Socioeconómica, expedidos V2= Solicitudes de Certificados de Estratificación Socioeconómica, según sea el caso radicadas	2,858							1	Departamento Administrativo de Planeación	Subdirección de Planificación del Territorio	
														100.0	100.0	100.0	100.0	100.0	100.0					
31	45 Cali participativa y bien gobernada	451 Gerencia pública basada en resultados y la defensa de lo público	4512 Información de calidad para la planificación territorial	Atender las solicitudes de Revisión de Estratificación Socioeconómica en Primera Instancia.	Trámite	Desarrollo Integral del Territorio	Desarrollo Físico / Conceptos Técnicos para el Desarrollo Físico	MMDI02.02.06.18.P34	Atender el 100% de solicitudes de Revisión de Estratificación Socioeconómica en Primera Instancia radicadas.	Porcentaje de solicitudes de Revisión de Estratificación Socioeconómica en Primera Instancia atendidas.	%	(V1/V2)*100	V1= Solicitudes de Revisión de Estratificación Socioeconómica en Primera Instancia atendidas. V2= Solicitudes de Revisión de Estratificación Socioeconómica en Primera Instancia radicadas.	930							60	Departamento Administrativo de Planeación	Subdirección de Planificación del Territorio	
														100.0	100.0	100.0	100.0	100.0	100.0					
32	42 Cali amable y sostenible	422 Ordenamiento territorial e integración regional	4221 Planificación y control del territorio	Expedir los Conceptos para adelantar procesos de desarrollo y construcción en zonas de amenaza media por movimientos en masa del suelo rural	Trámite	Desarrollo Integral del Territorio	Desarrollo Físico / Conceptos Técnicos para el Desarrollo Físico	MMDI02.02.06.18.P37	Expedir el 100% de Conceptos para adelantar procesos de desarrollo y construcción en zonas de amenaza media por movimientos en masa del suelo rural	Porcentaje de Conceptos para adelantar procesos de desarrollo y construcción en zonas de amenaza media por movimientos en masa del suelo rural expedidos	%	(V1/V2)*100	V1= Solicitudes de Conceptos para adelantar procesos de desarrollo y construcción en zonas de amenaza media por movimientos en masa del suelo rural expedidos V2= Solicitudes de Conceptos para adelantar procesos de desarrollo y construcción en zonas de amenaza media por movimientos en masa del suelo rural radicadas	334							30	Departamento Administrativo de Planeación	Subdirección de Planificación del Territorio	
														72.8	-	100.0	100.0	100.0	100.0					
33	42 Cali amable y sostenible	422 Ordenamiento territorial e integración regional	4221 Planificación y control del territorio	Expedir el Certificado de Delimitación de Comuna, Barrio, Corregimiento y Vereda.	Servicio	Desarrollo Integral del Territorio	Desarrollo Físico / Conceptos Técnicos para el Desarrollo Físico	MMDI02.02.06.18.P39	Expedir el 100% de solicitudes de Certificados de Delimitación de Comuna, Barrio, Corregimiento y Vereda radicadas.	Porcentaje de Certificados de Delimitación de Comuna, Barrio, Corregimiento y Vereda expedidos.	%	(V1/V2)*100	V1= Certificados de Delimitación de Comuna, Barrio, Corregimiento y Vereda expedidos. V2= Solicitudes de Certificado de Delimitación de Comuna, Barrio, Corregimiento y Vereda radicadas	25							15	Departamento Administrativo de Planeación	Subdirección de Planificación del Territorio	
														100.0	100.0	100.0	100.0	100.0	100.0					
34	42 Cali amable y sostenible	422 Ordenamiento territorial e integración regional	4221 Planificación y control del territorio	Expedir la Licencia de ocupación del espacio público para la localización de equipamiento.	Trámite	Desarrollo Integral del Territorio	Desarrollo Físico / Espacio Público	MMDI02.02.07.18.P03	Expedir el 100% de solicitudes de Licencia de ocupación del espacio público para la localización de equipamiento, radicadas.	Porcentaje de Licencia de ocupación del espacio público para la localización de equipamiento, expedidas.	%	(V1/V2)*100	V1= Licencia de ocupación del espacio público para la localización de equipamiento, expedidas V2= Solicitudes de Licencia de ocupación del espacio público para la localización de equipamiento, radicadas.	22							45	Departamento Administrativo de Planeación	Subdirección de Espacio Público y Ordenamiento Urbanístico	
														100.0	100.0	100.0	100.0	100.0	100.0					

 <p>AL CALÍ D.F. SANTIAGO DE CALÍ DIRECCIONAMIENTO ESTRATÉGICO PLANEACIÓN ECONOMICA Y SOCIAL</p>	SISTEMAS DE GESTIÓN Y CONTROL INTEGRADOS SGC - MECI - SISTEDA										MEDE01.03.02.18.P06.F01			
	FORMULACIÓN DEL PLAN DE ACCIÓN Indicadores de gestión del organismo (Trámites y Servicios)										VERSIÓN		2	
	CUADRO 2F										FECHA DE ENTRADA EN VIGENCIA		12/sep/2017	

ORGANISMO				DEPARTAMENTO ADMINISTRATIVO DE PLANEACIÓN										Periodicidad de los datos:				Trimestral		Fecha de reporte:		15/01/2019		Vigencia:		2019	
No.	Eje	Componente	Programa	Actividad	Trámite o Servicio	Macroproceso	Proceso / Subproceso	Código Procedimiento	Meta de la actividad (Descripción)	Indicador (Descripción)	Unidad de medida	Fórmula	Variables	Línea de base			Metas				Tiempo de respuesta legal (días hábiles)	Fuente de información (Dependencia)	Responsable (Reparto administrativo)				
														Valor	2015	2016	2017	2018	2019								
35	42 Cali amable y sostenible	422 Ordenamiento territorial e integración regional	4221 Planificación y control del territorio	Expedir la Licencia de intervención del espacio público.	Trámite	Desarrollo Integral del Territorio	Desarrollo Físico / Espacio Público	MMDI02.02.07.18.P03	Expedir el 100% de solicitudes de Licencia de intervención del espacio público, radicadas.	Porcentaje de Licencia de intervención del espacio público, expedidas.	%	(V1/V2)*100	V1=Licencia de intervención del espacio público, expedidas	334							45	Departamento Administrativo de Planeación	Subdirección de Espacio Público y Ordenamiento Urbanístico				
															72.8	100.0	100.0	100.0	100.0								
36	42 Cali amable y sostenible	422 Ordenamiento territorial e integración regional	4221 Planificación y control del territorio	Atender el Registro de la Publicidad Exterior Visual.	Trámite	Desarrollo Integral del Territorio	Desarrollo Físico / Espacio Público	MMDI02.02.07.18.P06	Atender el 100% de solicitudes de Registro de la Publicidad Exterior Visual radicadas.	Porcentaje de Registro de la Publicidad Exterior Visual atendidos	%	(V1/V2)*100	V1= Solicitudes de Registros de la Publicidad Exterior Visual atendidos.	534							15	Departamento Administrativo de Planeación	Subdirección de Espacio Público y Ordenamiento Urbanístico				
															84.8	100.0	100.0	100.0	100.0								
37	42 Cali amable y sostenible	422 Ordenamiento territorial e integración regional	4221 Planificación y control del territorio	Expedir los Permisos para Instalación de Publicidad Exterior Visual en Vehículo Automotor.	Trámite	Desarrollo Integral del Territorio	Desarrollo Físico / Espacio Público	MMDI02.02.07.18.P07	Expedir el 100% de solicitudes de Permisos para Instalación de Publicidad Exterior Visual en Vehículo Automotor radicadas.	Porcentaje de Permisos para Instalación de Publicidad Exterior Visual en Vehículo Automotor expedidos.	%	(V1/V2)*100	V1= Permisos para Instalación de Publicidad Exterior Visual en Vehículo Automotor expedidos.	374							15	Departamento Administrativo de Planeación	Subdirección de Espacio Público y Ordenamiento Urbanístico				
															100.0	100.0	100.0	100.0	100.0								
				Trámite Servicio	307																						