



DEPARTAMENTO ADMINISTRATIVO DE PLANEACIÓN

**PLAN DE ACCIÓN
DEPARTAMENTO ADMINISTRATIVO DE PLANEACIÓN
2017**

Santiago de Cali, enero 20 de 2017



DEPARTAMENTO ADMINISTRATIVO DE PLANEACIÓN

Este documento es posible gracias a la colaboración y aportes de los funcionarios del Departamento Administrativo de Planeación Municipal. A todos ellos, nuestro agradecimiento por su invaluable contribución.

María de las Mercedes Romero Agudelo
Directora

Helena Londoño Gómez
Subdirectora de Espacio Público y
Ordenamiento Urbanístico

César Augusto Londoño Gómez
Subdirector de Planificación del Territorio

Mauricio Astudillo Rodas
Subdirector de Desarrollo Integral

Alba Luz Echeverry de Olaya
Asesor (E)

Yanny Alejandro Ramírez Gómez
Contratista

Edición, Compilación y Resumen



DEPARTAMENTO ADMINISTRATIVO DE PLANEACIÓN

PLAN DE ACCIÓN DEL 2017

1. RELACIÓN DEL DEPARTAMENTO ADMINISTRATIVO DE PLANEACIÓN CON EL PLAN DE DESARROLLO MUNICIPAL

1.1. RELACIÓN DEL DEPARTAMENTO ADMINISTRATIVO DE PLANEACIÓN CON:

1.1.1. La Visión

El Departamento Administrativo de Planeación Municipal, como organismo encargado de liderar la planificación para el desarrollo integral y sostenible del Municipio de Santiago de Cali, apunta al logro de la visión del Plan de Desarrollo, definiendo las políticas macro de planificación y la prospectiva integral del municipio, propendiendo por un ordenamiento territorial sostenible, al igual que el desarrollo económico y social de sus habitantes en armonía con el medio ambiente.


1.2 Indicar como la entidad se relaciona con los Ejes, Componentes, Programas e Indicadores de Producto (Cuadro 1F).

2. INDICADORES

2.1. Metas e Indicadores con los que se medirá la gestión del Departamento Administrativo de Planeación (Cuadro 2F).


CUADRO 1 F

**RELACIÓN DE LOS PROYECTOS DE COMPETENCIA DEL
DEPARTAMENTO ADMINISTRATIVO DE PLANEACIÓN
FRENTE AL PLAN DE DESARROLLO**


 <p>ALCALDÍA DE SANTIAGO DE CALI DIRECCIONAMIENTO ESTRATÉGICO PLANEACIÓN ECONÓMICA Y SOCIAL</p>	<p>SISTEMAS DE GESTIÓN Y CONTROL INTEGRADOS SGC - MECI - SISTEDA</p>		<p>MEDE01.03.18.P03.F01</p>	
	<p>FORMULACIÓN DEL PLAN DE ACCIÓN</p>		<p>VERSIÓN</p>	<p>5</p>
	<p>RELACIÓN DE LOS PROYECTOS DE COMPETENCIA DE LA DEPENDENCIA FRENTA AL PLAN DE DESARROLLO CUADRO 1F</p>		<p>FECHA DE ENTRADA EN VIGENCIA</p>	<p>20/jun/2016</p>

DEPENDENCIA:	DEPARTAMENTO ADMINISTRATIVO DE PLANEACIÓN	Fecha de reporte:	20/01/2017	Vigencia:	2017
---------------------	--	--------------------------	-------------------	------------------	-------------

Código dependencia	Código general	Clase	Identificación del eje , componente, programa, indicador y proyectos de inversión	Clasificación (BP)	Meta a alcanzar Plan Indicativo	Meta de producto del proyecto (Descripción)	Indicador de producto del proyecto (Descripción)	Valor de la meta de producto del proyecto	Ponderación producto (%)	Presupuesto inicial (Pesos)	Día / Mes/ Año (Inicio)	Día / Mes / Año (Finalización)	Dependencia responsable (Reparto administrativo)
	41	E	Cali social y diversa										
	4105	C	Cali vibra con la cultura y el deporte										
	4105002	P	Patrimonio, arte y cultura										
	41050020020	I	Inventario de bienes de interés cultural material BIC actualizado y registrado en el SIPA, y debidamente anotados en la matrícula inmobiliaria		30%								
4132		pr	Actualización de la fichas de inventario del patrimonio inmueble del municipio de Santiago de Cali	22046065		Actualizar el 30% de Fichas de inventario de los Bienes Inmuebles del Municipio de Cali	Fichas de inventario de los Bienes Inmuebles del Municipio de Cali, actualizadas	30%	100%	100.000.000	02/01/2017	31/12/2017	Departamento Administrativo de Planeación Municipal - Subdirección de Planificación del Territorio
				22046065A				30%	80%	80.000.000			
				22046065B		Realizar 3 talleres de concientización y participación en la apropiación social del bien	Talleres realizados	3	16%	16.000.000			
				22046065C		Elaborar un documento de contiene los lineamientos de preservación y protección de los bienes inmuebles de interés cultural valorados.	Documento técnico	1	4%	4.000.000			
	42	E	Cali amable y sostenible										
	4201	C	Movilidad sostenible, saludable, segura y accesible										
	4201005	P	Regulación, control y gestión para la optimización del tráfico y la seguridad vial										
	42010050001	I	Plan Integral de Movilidad Urbana – PIMU, actualizado		1								
4132		pr	Actualización del plan integral de movilidad urbana de Santiago de Cali	17046058					100%	770.000.000	01/01/2017	31/12/2017	Departamento Administrativo de Planeación - Subdirección de Planificación del Territorio
				17046058A		Elaborar un documento del análisis y diagnóstico de la movilidad en la ciudad de Cali	Documento Técnico	1	28%	215.000.000			
				17046058B		Elaborar 17 documentos de análisis y diagnóstico para cada modo de transporte.	Documento Técnico	17	16%	122.000.000			
				17046058C		Elaborar un documento del análisis de indicadores, objetivos y escenarios de la movilidad en Cali.	Documento Técnico	1	3%	20.000.000			
				17046058D		Construir una base de datos con la paleta de indicadores de movilidad por modo de transporte actualizada.	Base de datos actualizada	1	3%	20.000.000			
				17046058E		Elaborar un Plan de Acción con el listado de programas, subprogramas y proyectos por horizonte temporal	Documento Técnico	1	47%	363.000.000			
				17046058F		formular un Plan Especial de Estacionamientos	Documento Técnico	1	4%	30.000.000			
	42010050004	I	Observatorio de Movilidad Sostenible operando.		1								
				17046066					100%	200.000.000	02/01/2017	31/12/2017	


 <p>ALCALDÍA DE SANTIAGO DE CALI DIRECCIONAMIENTO ESTRATEGICO PLANEACION ECONOMICA Y SOCIAL</p>	SISTEMAS DE GESTIÓN Y CONTROL INTEGRADOS SGC - MECI - SISTEDA		MEDE01.03.18.P03.F01	
	FORMULACIÓN DEL PLAN DE ACCIÓN RELACIÓN DE LOS PROYECTOS DE COMPETENCIA DE LA DEPENDENCIA FRENTE AL PLAN DE DESARROLLO CUADRO 1F		VERSIÓN	5
			FECHA DE ENTRADA EN VIGENCIA	20/jun/2016
DEPENDENCIA: DEPARTAMENTO ADMINISTRATIVO DE PLANEACIÓN Fecha de reporte: 20/01/2017 Vigencia: 2017				

Código dependencia	Código general	Clase	Identificación del eje , componente, programa, indicador y proyectos de inversión	Clasificación (BP)	Meta a alcanzar Plan Indicativo	Meta de producto del proyecto (Descripción)	Indicador de producto del proyecto (Descripción)	Valor de la meta de producto del proyecto	Ponderación producto (%)	Presupuesto inicial (Pesos)	Día / Mes/ Año (Inicio)	Día / Mes / Año (Finali- zación)	Dependencia responsable (Reparto administrativo)
4132		pr	Apoyo en la implementación del observatorio de movilidad sostenible en el área urbana de Santiago de Cali	17046066A		Elaborar 4 informes sobre indicadores de movilidad	Informes realizados	4	5%	9.428.571			Departamento Administrativo de Planeación - Subdirección de Planificación del Territorio
				17046066B		Elaborar 20 planos cartográficos temáticos	Planos generados	20	3%	6.285.714			
				17046066C		Elaborar 12 piezas de material gráfico y audiovisual para la difusión de los resultados de los análisis de movilidad	Piezas de diseño gráfico y audiovisual	12	18%	36.000.000			
				17046066D		Generar un informe sobre impacto de políticas, programas y proyectos de movilidad en Cali	Informes realizados	1	3%	6.285.714			
				17046066E		Generar un informe sobre nivel de implementación del Plan Integral de Movilidad Urbana en Cali.	Informes realizados	1	3%	6.285.714			
				17046066F		Elaborar 3 estudios técnicos sobre impactos en aspectos avanzados en movilidad	Estudios técnicos realizados	3	62%	123.142.857			
				17046066G		Generar un informe sobre formulación para el ajuste de políticas de movilidad sostenible.	Informes realizados	1	3%	6.285.714			
				17046066H		Generar un informe sobre formulación de programas y proyectos público/privados para innovación en movilidad sostenible	Informes realizados	1	3%	6.285.716			
	4202	C	Ordenamiento territorial e integración regional										
	4202001	P	Planificación y control del territorio										
	42020010001	I	Solicitudes en el Ordenamiento Urbanístico del Territorio atendidas		95%								
4132		pr	Asistencia técnica para el ordenamiento urbanístico en el municipio de Santiago de Cali	22046091				95%	100%	935.000.000	01/02/2017	31/12/2017	Departamento Administrativo de Planeación - Subdirección de Espacio Público y Ordenamiento Urbanístico
				22046091A		Emitir el 95% de los conceptos sobre la norma urbanística	Conceptos emitidos.	95%	50%	555.000.000			
				22046091B		Elaborar 12 informes de seguimiento y control a la atención de las solicitudes de trámites y servicios para el ordenamiento urbanístico	Informes de seguimiento y control	12	50%	380.000.000			
	42020010002	I	Nomenclatura urbana de Santiago de Cali mejorada		4.200								
4132		pr	Mejoramiento del sistema de nomenclatura área urbana del municipio de Santiago de Cali	22032927				40.000	100%	161.000.000	02/01/2017	31/12/2017	Departamento Administrativo de Planeación - Subdirección
				22032927A		Instalar 200 placas esquineras instaladas por cambio de nomenclatura	Placas esquineras instaladas por cambio de nomenclatura	200	7%	10.600.000			
				22032927B		Instalar 40.000 placas domiciliarias instaladas por cambio de nomenclatura	Placas domiciliarias instaladas por cambio de nomenclatura	40.000	68%	110.240.000			


 ALCALDÍA DE SANTIAGO DE CALI DIRECCIONAMIENTO ESTRATÉGICO PLANEACIÓN ECONOMICA Y SOCIAL	SISTEMAS DE GESTIÓN Y CONTROL INTEGRADOS SGC - MECI - SISTEDA		MEDE01.03.18.P03.F01	
	FORMULACIÓN DEL PLAN DE ACCIÓN		VERSIÓN	5
	RELACIÓN DE LOS PROYECTOS DE COMPETENCIA DE LA DEPENDENCIA FRENTA AL PLAN DE DESARROLLO CUADRO 1F		FECHA DE ENTRADA EN VIGENCIA	20/jun/2016

DEPENDENCIA:	DEPARTAMENTO ADMINISTRATIVO DE PLANEACIÓN	Fecha de reporte:	20/01/2017	Vigencia:	2017
--------------	---	-------------------	------------	-----------	------


Código dependencia	Código general	Clase	Identificación del eje , componente, programa, indicador y proyectos de inversión	Clasificación (BP)	Meta a alcanzar Plan Indicativo	Meta de producto del proyecto (Descripción)	Indicador de producto del proyecto (Descripción)	Valor de la meta de producto del proyecto	Ponderación producto (%)	Presupuesto inicial (Pesos)	Día / Mes/ Año (Inicio)	Día / Mes / Año (Finalización)	Dependencia responsable (Reperto administrativo)
				22032927C		Anular 40.000 placas de nomenclatura vial y domiciliaria anuladas	Placas de nomenclatura vial y domiciliaria Antigua Anulada	40.000	24%	38.160.000			Dependencia de Planeación del Territorio
				22032927D		Imprimir 2.000 ejemplares de material publicitario de cambio de nomenclatura	Material publicitario de cambio de nomenclatura impreso	2.000	1%	2.000.000			
	42020010003	I	Base de datos de nomenclatura urbana actualizada		100%								
4132		pr	Actualización de la base de datos de nomenclatura de Santiago de Cali	22046069				100%	100%	249.621.000	02/01/2017	31/12/2017	Departamento Administrativo de Planeación - Subdirección de Planeación del Territorio
				22046069A		Realizar 12 informes de Visita Técnica domiciliarias y viales	Informes de Visita Técnica	12	63%	156.837.360			
				22046069B		Actualizar la Base de Datos de la Nomenclatura	Base de Datos de la nomenclatura actualizada	1	37%	92.783.640			
	42020010006	I	Estudios de hechos generadores de Plusvalía identificados en instrumentos de planificación adoptados		2								
				22032913				2	100%	200.000.000	02/01/2017	31/12/2017	
4132		pr	Asistencia técnica para el estudio y análisis de los hechos generadores de plusvalía Santiago de Cali	22032913A		Elaborar un Informe técnico de identificación de los predios objeto de participación en Plusvalía	Informe técnico	1	30%	60.000.000			Departamento Administrativo de Planeación-Subdirección de Planeación del Territorio
				22032913B		Elaborar 2 Informes técnicos para la identificación de la participación de la plusvalía en los planes parciales adoptados	Informes técnicos	2	40%	80.000.000			
				22032913C		Dar respuesta a 20 requerimientos sobre Plusvalía	Requerimientos atendidos	20	30%	60.000.000			
	42020010007	I	Planes Parciales adoptados		2								
				22032856				2	100%	570.000.000	02/01/2017	31/12/2014	
4132		pr	Asistencia técnica para la revisión y seguimiento de los Planes Parciales Santiago de Cali	22032856A		Dar respuesta a 2 solicitudes de Determinantes del Plan Parcial	Solicitudes atendidas	2	18%	104.000.004			Departamento Administrativo de Planeación-Subdirección de Planeación del Territorio
				22032856B		Dar respuesta a 8 solicitudes de revisión de la formulación del plan parcial	Solicitudes de revisión atendidas	8	40%	228.500.016			
				22032856C		Adoptar 2 Planes parciales	Proyectos de decreto aprobados	2	25%	141.999.996			
				22032856D		Dar respuesta a 70 requerimientos relacionados con planes parciales	Requerimientos atendidos	70	17%	95.499.984			
	42020010009	I	Instrumentos derivados del POT reglamentados		4								
				22046064				4	100%	2.620.000.000	02/01/2017	31/12/2017	
				22046064A		Realizar 36 capacitaciones y talleres de difusión del POT	Capacitaciones y talleres de difusión del POT realizados	36	30%	798.400.000			
				22046064B		Formular un Plan Maestro de Equipamientos	Plan formulado	1	13%	350.000.000			

 ALCALDÍA DE SANTIAGO DE CALI DIRECCIONAMIENTO ESTRATEGICO PLANEACION ECONOMICA Y SOCIAL	SISTEMAS DE GESTIÓN Y CONTROL INTEGRADOS SGC - MECI - SISTEDA		MEDE01.03.18.P03.F01	
	FORMULACIÓN DEL PLAN DE ACCIÓN RELACIÓN DE LOS PROYECTOS DE COMPETENCIA DE LA DEPENDENCIA FRENTE AL PLAN DE DESARROLLO CUADRO 1F		VERSIÓN	5
			FECHA DE ENTRADA EN VIGENCIA	20/jun/2016
DEPENDENCIA: DEPARTAMENTO ADMINISTRATIVO DE PLANEACIÓN Fecha de reporte: 20/01/2017 Vigencia: 2017				


Código dependencia	Código general	Clase	Identificación del eje , componente, programa, indicador y proyectos de inversión	Clasificación (BP)	Meta a alcanzar Plan Indicativo	Meta de producto del proyecto (Descripción)	Indicador de producto del proyecto (Descripción)	Valor de la meta de producto del proyecto	Ponderación producto (%)	Presupuesto inicial (Pesos)	Día / Mes/ Año (Inicio)	Día / Mes / Año (Finalización)	Dependencia responsable (Reparto administrativo)
4132		pr	Asistencia para la implementación del plan de ordenamiento territorial del municipio de Santiago de Cali	22046064C		Formular un Plan Maestro de Espacio Público	Plan formulado	1	13%	350.000.000			Departamento Administrativo de Planeación - Subdirección de Planificación del Territorio
				22046064D		Revisar y conceptualizar el 100% de Esquemas de Implantación y Regularización	Esquemas de implantación radicados en debida forma revisados y conceptualizados	100%	9%	235.800.000			
				22046064E		Atender el 100% de Inquietudes respecto aplicación del POT	Respuestas inquietudes	100%	11%	297.000.000			
				22046064F		Reglamentar un Instrumento de financiación y gestión complementario del POT	Instrumento de financiación y gestión reglamentado	1	6%	156.300.000			
				22046064G		Reglamentar un instrumento de planeamiento complementario del POT reglamentado	Instrumento de planeamiento reglamentado	1	5%	126.500.000			
				22046064H		Realizar un Estudio de riesgo sísmico realizados	Estudios de riesgo sísmico realizados	1	12%	306.000.000			
	42020010010	I	Unidades de planificación urbana y rural formuladas y adoptadas		30%								
4132		pr	Asistencia para la formulación de las unidades de planificación urbana y rural del municipio de Santiago de Cali	22046068					100%	1.370.000.000	02/01/2017	31/12/2017	Departamento Administrativo de Planeación - Subdirección de Planificación del Territorio
				22046068A		Elaborar 4 documentos de análisis y diagnóstico territorial de la UPU y UPR	Unidades de Planificación Urbana analizadas	4	20%	272.400.000			
				22046068B		Elaborar 4 planes zonales	Planes Zonales realizados	4	37%	510.000.000			
				22046068C		Elaborar 4 documentos técnicos para la adopción de las UPU y UPR	Documentos técnicos de las Unidades de Planificación Urbana y Rural	4	11%	157.200.000			
				22046068D		Elaborar 2 Documentos de Acuerdo para adopción de las UPU y UPR	Documentos adopción de las Unidades de Planificación Urbana y Rural	2	9%	128.600.000			
				22046068E		Elaborar 4 Documentos de participación ciudadana de las UPU y UPR	Documentos de participación ciudadana de las UPU y UPR	4	22%	301.800.000			
	42020010011	I	Plan Maestro de servicios públicos domiciliarios y TIC formulado y adoptado.		1								
4132		pr	Apoyo en la formulación de los planes maestros de servicios públicos domiciliarios y Tic's en el Municipio de Santiago de Cali	22046043				1	100%	400.000.000	02/01/2017	31/12/2017	Departamento Administrativo de Planeación - Subdirección de Planificación del Territorio
				22046043A		Actualizar la cartografía de Servicios Públicos	Cartografía Actualizada en Formato Shape	1	20%	80.000.000			
				22046043B		Elaborar un documento Marco General Plan Maestro de servicios públicos domiciliarios y TICS	Documento Técnico	1	80%	320.000.000			
	4202002	P	Ciudad región										
	42020020002	I	Corredor Verde construido		4								
				22046061				4	100%	1.000.000.000	02/01/2017	31/12/2017	

 ALCALDÍA DE SANTIAGO DE CALI DIRECCIONAMIENTO ESTRATEGICO PLANEACION ECONOMICA Y SOCIAL	SISTEMAS DE GESTIÓN Y CONTROL INTEGRADOS SGC - MECI - SISTEDA		MEDE01.03.18.P03.F01	
	FORMULACIÓN DEL PLAN DE ACCIÓN RELACIÓN DE LOS PROYECTOS DE COMPETENCIA DE LA DEPENDENCIA FRENTE AL PLAN DE DESARROLLO CUADRO 1F		VERSIÓN	5
			FECHA DE ENTRADA EN VIGENCIA	20/jun/2016
DEPENDENCIA: DEPARTAMENTO ADMINISTRATIVO DE PLANEACIÓN Fecha de reporte: 20/01/2017 Vigencia: 2017				

Código dependencia	Código general	Clase	Identificación del eje , componente, programa, indicador y proyectos de inversión	Clasificación (BP)	Meta a alcanzar Plan Indicativo	Meta de producto del proyecto (Descripción)	Indicador de producto del proyecto (Descripción)	Valor de la meta de producto del proyecto	Ponderación producto (%)	Presupuesto inicial (Pesos)	Día / Mes/ Año (Inicio)	Día / Mes / Año (Finali- zación)	Dependencia responsable (Reparto administrativo)
4132		pr	Fortalecimiento para el desarrollo del Proyecto del Corredor Verde en el Municipio de Santiago de Cali	22046061A		Elaborar un documento técnico de avance en la ejecución del componente de espacio público de los tramos priorizados del corredor verde	Documento técnico realizado	1	28%	275.000.000			Departamento Administrativo de Planeación - Subdirección de Planificación del Territorio
				22046061B		Elaborar un documento técnico de avance en la ejecución del componente de movilidad de los tramos priorizados del corredor verde.	Documento técnico realizado	1	28%	275.000.000			
				22046061C		Elaborar un documento técnico del componente de Renovación urbana del corredor verde que contenga los estudios	Documento técnico realizado	1	40%	400.000.000			
				22046061D		Elaborar un documento técnico de los proyectos de intervención urbana que se ejecuten en el corredor verde.	Documento técnico realizado	1	5%	50.000.000			
	42020020006	I	Estudios de factibilidad de proyectos de interés común de la ciudad-región realizados		4								
4132		pr	Estudios de factibilidad de proyectos de interés común de la ciudad-región en el Municipio de Santiago de Cali	22046074				1	100	250.160.000	02/01/2017	31/12/2017	Departamento Administrativo de Planeación - Subdirección de Desarrollo Integral
				22046074A		Elaborar un documento que contenga el diagnóstico de priorización de un proyecto de interés común de la ciudad región en el sistema funcional regional	Documento técnico	1	40	100.000.000			
				22046074B		Elaborar un estudio de factibilidad de proyectos del sistema funcional de interés común de la ciudad región	Documento técnico	1	40	100.000.000			
				22046074C		Elaborar un documento que contenga el seguimiento al diagnóstico y formulación del estudio de factibilidad del proyecto del sistema funcional de interés común de la ciudad región	Documento técnico	1	20	50.160.000			
	4203	C	Viviendo mejor y disfrutando más a Cali										
	4203002	P	Espacios públicos más verdes e incluyentes										
	42030020016	I	Mobiliario urbano concesionado con mantenimiento y reposición		10.567								
				22025976					100%	445.663.000	02/01/2017	31/12/2017	


 <p>ALCALDÍA DE SANTIAGO DE CALI DIRECCIONAMIENTO ESTRATEGICO PLANEACION ECONOMICA Y SOCIAL</p>	SISTEMAS DE GESTIÓN Y CONTROL INTEGRADOS SGC - MECI - SISTEDA		MEDE01.03.18.P03.F01	
	FORMULACIÓN DEL PLAN DE ACCIÓN RELACIÓN DE LOS PROYECTOS DE COMPETENCIA DE LA DEPENDENCIA FRENTE AL PLAN DE DESARROLLO CUADRO 1F		VERSIÓN	5
			FECHA DE ENTRADA EN VIGENCIA	20/jun/2016
DEPENDENCIA: DEPARTAMENTO ADMINISTRATIVO DE PLANEACIÓN Fecha de reporte: 20/01/2017 Vigencia: 2017				

Código dependencia	Código general	Clase	Identificación del eje , componente, programa, indicador y proyectos de inversión	Clasificación (BP)	Meta a alcanzar Plan Indicativo	Meta de producto del proyecto (Descripción)	Indicador de producto del proyecto (Descripción)	Valor de la meta de producto del proyecto	Ponderación producto (%)	Presupuesto inicial (Pesos)	Día / Mes/ Año (Inicio)	Día / Mes / Año (Finali- zación)	Dependencia responsable (Reparto administrativo)
4132		pr	Proyecto interventoría amoblamiento de Santiago de Cali	22025976A		Realizar 12 informes de seguimiento al Mantenimiento y reposición del mobiliario urbano concesionado	Informe de seguimiento de mantenimiento de mobiliario urbano concesionado	12	50%	360.005.000			Departamento Administrativo de Planeación - Subdirección de Espacio Público y Ordenamiento Urbanístico
				22025976B		Realizar 4 informes de seguimiento y control financiero del contrato de concesión	Informe trimestral facturación vs la ocupación de caras publicitadas con su gestión comercial.	4	50%	85.658.000			
	42030020017	I	Política Pública de espacio público municipal formulada y adoptada		0								
4132		pr	Mejoramiento del espacio público en el municipio de Santiago de Cali	22046086				1	100%	871.389.000	02/01/2017	31/12/2017	Departamento Administrativo de Planeación - Subdirección de Espacio Público y Ordenamiento Urbanístico
				22046086A		Emitir 95 Licencias y Permisos	Licencias y Permisos emitidos	95	10%	154.877.500			
				22046086B		Elaborar 12 informes de seguimiento y control a la atención de las solicitudes de Espacio Público	Informes de seguimiento y control	12	10%	297.936.000			
				22046086C		Diseñar 4 Espacios Públicos	Informes de Diseños desarrollados	4	20%	267.807.500			
				22046086D		Realizar 12 Talleres participativos de espacio público	Talleres realizados	12	20%	42.732.000			
				22046086E		Adoptar 2 Manuales de Espacio Público	Manual	2	10%	25.784.000			
				22046086F		Elaborar 12 Informes de Comité de Espacio Público	Informes	12	20%	40.700.000			
	4203003	P	Renovación y redensificación urbana sustentable										
	42030030004	I	Proyectos del Plan Especial de Manejo y Protección del Centro Histórico - PEMP-CH, gestionados para su ejecución.		1								
4132		pr	Estudios urbanísticos para el diseño de la intervención de espacio público de la Carrera 4 entre Calles 5 y 13 en el Municipio de Santiago de Cali	22046087					100%	400.000.000	02/01/2017	31/12/2017	Departamento Administrativo de Planeación - Subdirección de Espacio Público y Ordenamiento Urbanístico
				22046087A		Elaborar un Estudio técnico y de ingeniería para la recuperación de la carrera 4 entre calles 5 y 13.	Documento técnico elaborado	1	20%	89.000.000			
				22046087B		Elaborar un Documento que contiene los diseños arquitectónicos, urbanísticos, paisajísticos y demás elementos constitutivos del espacio público con sus respectivos soportes.	Documento técnico elaborado	1	30%	141.000.000			
				22046087C		Elaborar un Documento que soporta el diseño de las redes de servicios públicos	Documento técnico elaborado	1	25%	79.200.000			
				22046087D		Elaborar un Estudio de suelo acompañado de anexos: cálculos y tablas.	Documento técnico elaborado	1	15%	68.600.000			

 <p>ALCALDÍA DE SANTIAGO DE CALI DIRECCIONAMIENTO ESTRATÉGICO PLANEACIÓN ECONOMICA Y SOCIAL</p>	<p>SISTEMAS DE GESTIÓN Y CONTROL INTEGRADOS SGC - MECI - SISTEDA</p>		<p>MEDE01.03.18.P03.F01</p>	
	<p>FORMULACIÓN DEL PLAN DE ACCIÓN</p>		<p>VERSIÓN</p>	<p>5</p>
	<p>RELACIÓN DE LOS PROYECTOS DE COMPETENCIA DE LA DEPENDENCIA FRENTA AL PLAN DE DESARROLLO CUADRO 1F</p>		<p>FECHA DE ENTRADA EN VIGENCIA</p>	<p>20/jun/2016</p>


DEPENDENCIA:	DEPARTAMENTO ADMINISTRATIVO DE PLANEACIÓN	Fecha de reporte:	20/01/2017	Vigencia:	2017
---------------------	--	--------------------------	-------------------	------------------	-------------

Código dependencia	Código general	Clase	Identificación del eje , componente, programa, indicador y proyectos de inversión	Clasificación (BP)	Meta a alcanzar Plan Indicativo	Meta de producto del proyecto (Descripción)	Indicador de producto del proyecto (Descripción)	Valor de la meta de producto del proyecto	Ponderación producto (%)	Presupuesto inicial (Pesos)	Día / Mes/ Año (Inicio)	Día / Mes / Año (Finalización)	Dependencia responsable (Reparto administrativo)
				22046087E		Elaborar un Documento que soporta el diseño de señalización y demarcación vial del proyecto.	Documento técnico elaborado	1	10%	22.200.000			
	4205	C	Gestión integral del riesgo de desastres										
	4205001	P	Conocimiento de riesgos										
	42050010001	I	Evaluación de riesgo por sismos y movimientos en masa elaborada		20%								
4132	pr		Asistencia para evaluar la vulnerabilidad y el riesgo por movimientos en masa en el municipio Santiago de Cali	22032939					100%	386.600.000	02/01/2017	31/12/2017	Departamento Administrativo de Planeación - Subdirección del Planificación del Territorio
				22032939A		Elaborar 2 Documentos técnico y normativo de adopción de resultados de la evaluación de la vulnerabilidad y el riesgo por movimientos en masa	Documentos	2	2%	7.200.000			
				22032939B		Expedir una Resolución Administrativa con Aval de la autoridad ambiental para el ajuste del POT 2014 en lo relacionado con las amenazas y los riesgos por movimientos en masa	Resolución Administrativa	1	1%	2.000.000			
				22032939C		Expedir 1 Acuerdo Municipal que modifica la delimitación y la reglamentación de las zonas de amenaza y riesgo por movimientos en masa	Acuerdo Municipal	1	1%	4.000.000			
				22032939D		Elaborar 14 Formatos de concepto sobre condiciones de amenaza o riesgo por movimientos en masa	Documentos	14	2%	6.000.000			
				22032939E		Expedir 1.200 conceptos sobre condiciones de amenaza o riesgo por movimientos en masa para predios individuales	Documentos	1.200	20%	79.000.000			
				22032939F		Expedir 150 Conceptos sobre condiciones de amenaza o riesgo por movimientos en masa para sectores	Documentos	150	7%	26.400.000			
				22032939G		Elaborar 20 Conceptos de estabilidad y firmeza para proyectos urbano arquitectónicos en zona de ladera	Documentos	20	8%	30.000.000			
				22032939H		Elaborar 2 mapas de Cartografía de factores de riesgo y de eventos recientes y actuales	Mapas	2	60%	232.000.000			


 ALCALDÍA DE SANTIAGO DE CALI DIRECCIONAMIENTO ESTRATÉGICO PLANEACIÓN ECONOMICA Y SOCIAL	SISTEMAS DE GESTIÓN Y CONTROL INTEGRADOS SGC - MECI - SISTEDA		MEDE01.03.18.P03.F01	
	FORMULACIÓN DEL PLAN DE ACCIÓN		VERSIÓN	5
	RELACIÓN DE LOS PROYECTOS DE COMPETENCIA DE LA DEPENDENCIA FRENTA AL PLAN DE DESARROLLO CUADRO 1F		FECHA DE ENTRADA EN VIGENCIA	20/jun/2016

DEPENDENCIA:	DEPARTAMENTO ADMINISTRATIVO DE PLANEACIÓN	Fecha de reporte:	20/01/2017	Vigencia:	2017

Código dependencia	Código general	Clase	Identificación del eje , componente, programa, indicador y proyectos de inversión	Clasificación (BP)	Meta a alcanzar Plan Indicativo	Meta de producto del proyecto (Descripción)	Indicador de producto del proyecto (Descripción)	Valor de la meta de producto del proyecto	Ponderación producto (%)	Presupuesto inicial (Pesos)	Día / Mes/ Año (Inicio)	Día / Mes / Año (Finalización)	Dependencia responsable (Reparto administrativo)
	4206	C	Gestión eficiente para la prestación de los servicios públicos										
	4206001	P	Servicios públicos domiciliarios y TIC										
	42060010003	I	Intervenciones de espacio público para provisión de Servicios Públicos Domiciliarios y TIC aprobadas y ejecutadas.		313								
4132		pr	Asistencia técnica para la autorización y seguimiento al despliegue de infraestructura de servicios públicos domiciliarios y TIC S en el Municipio de Santiago de Cali	22046060		Atender 313 licencias de Intervención y Ocupación del Espacio Público	Resoluciones expedidas y/o peticiones atendidas	313	100	300.000.000	02/01/2017	31/12/2017	Departamento Administrativo de Planeación - Subdirección de Espacio Público y Ordenamiento Urbanístico
				22046060A				313	100	300.000.000			
	4206002	P	Gestión integral de residuos sólidos.										
	42060020013	I	Mecanismos de Información, Educación y Comunicación en el marco del Plan de Gestión Integral de Residuos Sólidos – PGIRS del Municipio diseñados		1								
4132		pr	Diseño de estrategias de información, educación y comunicación - IEC en el marco del PGIRS del municipio de Santiago de Cali	21046059		Diseñar una Guía de estrategias IEC de 3 de los programas del PGIRS	Guía de estrategias IEC de 3 de los programas del PGIRS Municipal	1	9%	30.100.000	02/01/2017	31/12/2017	Departamento Administrativo de Planeación - Subdirección de Planificación del Territorio
				21046059A		Realizar 1 Estrategia de IEC de 3 programas de PGIRS	Número estrategias realizadas	1	91%	319.900.000			
	42060020014	I	Plan de Gestión Integral de Residuos Sólidos –PGIRS con seguimiento y evaluación realizada		1								
4132		pr	Asistencia técnica para el seguimiento y evaluación del PGIRS del municipio de Santiago de Cali	21046079		Realizar una Evaluación de la implementación del PGIRS Municipal.	Documento de evaluación elaborado.	1	72%	912.572.590	02/01/2017	31/12/2017	Departamento Administrativo de Planeación - Subdirección de Planificación del Territorio
				21046079A									
				21046079B		Elaborar 1 documento de línea base sobre la prestación del servicio público de aseo en los 15 corregimientos del Municipio de Santiago de Cali.	Documento línea base prestación del servicio público de aseo en los 15 corregimiento de la zona rural del Municipio.	1	12%	150.000.000			
				21046079C		Elaborar 1 Documento de análisis sobre la prestación de los componentes del SPA.	Documento de análisis sobre la prestación del servicio público de aseo en la zona rural del Municipio.	1	16%	200.000.000			
	45	E	Cali participativa y bien gobernada										
	4501	C	Gerencia pública basada en resultados y la defensa de lo público										
	4501002	P	Información de calidad para la planificación territorial										
	45010020002	I	Planes de Desarrollo de nivel territorial y municipal con seguimiento y evaluación		38								
				22032932					100	401.961.760	02/01/2017	31/12/2017	
				22032932A		Elaborar 4 informes de seguimiento al Plan de Desarrollo Municipal	Informes de seguimiento elaborados	4	50	238.361.760			


 ALCALDÍA DE SANTIAGO DE CALI DIRECCIONAMIENTO ESTRATEGICO PLANEACION ECONOMICA Y SOCIAL	SISTEMAS DE GESTIÓN Y CONTROL INTEGRADOS SGC - MECI - SISTEDA		MEDE01.03.18.P03.F01	
	FORMULACIÓN DEL PLAN DE ACCIÓN RELACIÓN DE LOS PROYECTOS DE COMPETENCIA DE LA DEPENDENCIA FRENTE AL PLAN DE DESARROLLO CUADRO 1F		VERSIÓN	5
			FECHA DE ENTRADA EN VIGENCIA	20/jun/2016
DEPENDENCIA: DEPARTAMENTO ADMINISTRATIVO DE PLANEACIÓN Fecha de reporte: 20/01/2017 Vigencia: 2017				

Código dependencia	Código general	Clase	Identificación del eje , componente, programa, indicador y proyectos de inversión	Clasificación (BP)	Meta a alcanzar Plan Indicativo	Meta de producto del proyecto (Descripción)	Indicador de producto del proyecto (Descripción)	Valor de la meta de producto del proyecto	Ponderación producto (%)	Presupuesto inicial (Pesos)	Día / Mes/ Año (Inicio)	Día / Mes / Año (Finalización)	Dependencia responsable (Reporto administrativo)
4132		pr	Asistencia técnica para el seguimiento y evaluación de los Planes de Desarrollo de Comunas y Corregimientos y del Plan de Desarrollo del Municipio de Santiago de Cali	22032932B		Elaborar 4 Informes de Seguimiento a los 37 Planes de Desarrollo de Comunas y Corregimientos	Informes de seguimiento elaborados	4	30	153.600.000			Departamento Administrativo de Planeación - Subdirección de Desarrollo Integral
				22032932C		Implementar 4 estrategias de divulgación de los resultados del seguimiento y evaluación a los Planes de Desarrollo municipal y de Comunas y Corregimientos	Estrategias de divulgación implementadas	4	20	10.000.000			
	45010020003	I	Solicitudes de encuesta Sisbén atendidas		95%								
4132		pr	Administración del Sistema de Identificación y Clasificación de Potenciales Beneficiarios de Programas Sociales en Santiago de Cali	7032903		Atender el 100% de las tutelas y derechos de petición en el Sisbén	Tutelas y derechos de petición	95%	100	2.878.626.100	02/01/2017	31/12/2017	Departamento Administrativo de Planeación - Subdirección de Desarrollo Integral
				07032903A		Elaborar 11 informes de coordinación operador del Sisbén	Informes de coordinación	11	20	986.769.507			
				07032903B		Elaborar 8 informes de apoyo a la supervisión del proyecto Sisbén	Informes de apoyo a supervisión	8	20	190.698.070			
				07032903C		Atender el 95% de las solicitudes recepcionadas del Sisbén en plataforma y CALI's	Solicitudes atendidas	95%	7	568.098.283			
				07032903D		Realizar 24 capacitaciones en la actualización de la metodología Sisbén	Capacitaciones realizadas	24	5	4.614.943			
				07032903E		Realizar 30.000 encuestas del Sisbén por demanda	Encuestas realizadas	30.000	25	999.373.565			
				07032903F		Realizar 1 campaña de difusión del Sisbén	Campaña realizada	1	3	8.262.913			
				07032903G		Realizar 36 encuentros informativos con la comunidad sobre los beneficios del Sisbén	Encuentros informativos realizados	36	10	4.000.000			
	45010020004	I	Base de datos de estratificación actualizada		100%								
4132		pr	Administración de la estratificación del Municipio de Santiago de Cali	22046085		Atender el 100% de solicitudes y reclamaciones por el estrato asignado	Solicitudes por el estrato asignado atendidas.	100%	29%	165.521.664	02/01/2017	31/12/2017	Departamento Administrativo de Planeación - Subdirección de Planificación del Territorio
				22046085A		Actualizar la Base de datos de estratificación	Base de Datos de estratificación actualizada	1	55%	313.386.327			
				22046085B		Realizar 1 Socialización de la revisión general de la estratificación urbana	Decreto de adopción de estratificación urbana publicado	1	2%	9.578.336			
				22046085C		Implementar el 100% de la Nueva Base de Datos de estratificación urbana	Número de predios residenciales urbanos del Municipio estratificados	100%	5%	30.000.000			


 ALCALDÍA DE SANTIAGO DE CALI DIRECCIONAMIENTO ESTRATÉGICO PLANEACIÓN ECONOMICA Y SOCIAL	SISTEMAS DE GESTIÓN Y CONTROL INTEGRADOS SGC - MECI - SISTEDA		MEDE01.03.18.P03.F01	
	FORMULACIÓN DEL PLAN DE ACCIÓN		VERSIÓN	5
	RELACIÓN DE LOS PROYECTOS DE COMPETENCIA DE LA DEPENDENCIA FRENTA AL PLAN DE DESARROLLO CUADRO 1F		FECHA DE ENTRADA EN VIGENCIA	20/jun/2016

DEPENDENCIA:	DEPARTAMENTO ADMINISTRATIVO DE PLANEACIÓN	Fecha de reporte:	20/01/2017	Vigencia:	2017
--------------	---	-------------------	------------	-----------	------


Código dependencia	Código general	Clase	Identificación del eje , componente, programa, indicador y proyectos de inversión	Clasificación (BP)	Meta a alcanzar Plan Indicativo	Meta de producto del proyecto (Descripción)	Indicador de producto del proyecto (Descripción)	Valor de la meta de producto del proyecto	Ponderación producto (%)	Presupuesto inicial (Pesos)	Día / Mes/ Año (Inicio)	Día / Mes / Año (Finalización)	Dependencia responsable (Reparto administrativo)
				22046085E		Realizar 1 Socialización de la nueva metodología de la estratificación rural	Decreto de adopción de estratificación rural publicado	1	2%	10.000.140			
				22046085F		Implementar el 100% la Nueva Base de Datos de estratificación rural	Numero de predios residenciales rurales del Municipio estratificados	100%	7%	40.500.000			
	45010020005	I	Dependencias con asistencia técnica en gestión de proyectos		18								
4132		pr	Asistencia al Banco de Proyectos de Inversión Pública del Municipio de Santiago de Cali	22046037				26	100	1.070.043.556	02/01/2017	31/12/2017	
				22046037A		Asistir técnicamente a 26 dependencias en Banco de Proyectos.	Dependencias con asistencia técnica	26	40	550.077.516			
				22046037B		Capacitar a 26 dependencias en la preparación, formulación y evaluación de proyectos	Dependencias capacitadas	26	35	385.536.500			
				22046037C		Elaborar un Manual de Procedimientos del Banco de Proyectos	Manual elaborado	1	10	78.286.470			
				22046037D		Elaborar un Manual de Lineamientos para la formulación del POAI	Manual elaborado	1	15	56.143.070			
	45010020006	I	Herramienta computacional del Banco de Proyectos Modernizada		90%								
4132		pr	Proyecto Modernización del Banco de Proyectos del Municipio de Santiago de Cali	22032861					100	2.100.000.000	02/01/2017	31/12/2017	
				22032861A		Parametrizar 2 módulos (PPM y PS) del banco de proyectos al SGFT	Módulos parametrizado	2	100	2.100.000.000			
	45010020007	I	Infraestructura de Datos Espaciales de Santiago de Cali – IDESC implementada		5%								
				22026136					100%	600.000.000	02/01/2017	31/12/2017	
				22026136A		Actualizar la información geográfica de los nodos en el Geoportal IDESC.	Información geográfica nodos actualizada	1	6%	36.000.000			
				22026136B		Realizar transferencia tecnológica en el manejo del Geovisor y Geoportal a los nodos de la IDESC en 5 sesiones.	Sesiones realizadas	5	6%	36.000.000			
				22026136C		Actualizar un conjunto de datos o capas de información geográfica.	Actualizaciones realizadas	1	2%	14.400.000			
				22026136D		Adquirir una plataforma del Sistema de Aeronave Piloteado Remotamente - RPAS.	Plataforma adquirida	1	26%	158.000.000			

 <p>ALCALDÍA DE SANTIAGO DE CALI DIRECCIONAMIENTO ESTRATEGICO PLANEACION ECONOMICA Y SOCIAL</p>	SISTEMAS DE GESTIÓN Y CONTROL INTEGRADOS SGC - MECI - SISTEDA		MEDE01.03.18.P03.F01	
	FORMULACIÓN DEL PLAN DE ACCIÓN RELACIÓN DE LOS PROYECTOS DE COMPETENCIA DE LA DEPENDENCIA FRENTE AL PLAN DE DESARROLLO CUADRO 1F		VERSIÓN	5
			FECHA DE ENTRADA EN VIGENCIA	20/jun/2016
DEPENDENCIA: DEPARTAMENTO ADMINISTRATIVO DE PLANEACIÓN Fecha de reporte: 20/01/2017 Vigencia: 2017				


Código dependencia	Código general	Clase	Identificación del eje , componente, programa, indicador y proyectos de inversión	Clasificación (BP)	Meta a alcanzar Plan Indicativo	Meta de producto del proyecto (Descripción)	Indicador de producto del proyecto (Descripción)	Valor de la meta de producto del proyecto	Ponderación producto (%)	Presupuesto inicial (Pesos)	Día / Mes/ Año (Inicio)	Día / Mes / Año (Finalización)	Dependencia responsable (Reparto administrativo)
4132		pr	Implementación infraestructura de datos espaciales de Santiago de Cali	22026136E		Elaborar un documento metodológico para la captura y procesamiento de información geográfica por medio del Sistema de Aeronave Piloteado Remotamente - RPAS.	Documento técnico elaborado	1	2%	14.400.000			Departamento Administrativo de Planeación - Subdirección de Planificación del Territorio
				22026136F		Adoptar una Norma Técnica Colombiana en la IDESC.	Normas técnicas adoptadas	1	5%	28.800.000			
				22026136G		Actualizar un Geoservicio de la IDESC.	Geoservicios de la IDESC actualizado	1	12%	72.000.000			
				22026136H		Actualizar el Geoportal de la IDESC.	Geoportal IDESC actualizado	1	6%	36.000.000			
				22026136I		Actualizar el Geovisor de la IDESC.	Geovisor IDESC actualizado	1	6%	36.000.000			
				22026136J		Realizar una capacitación en el Marco conceptual en términos actuales de Infraestructura de Datos Espaciales - IDE.	Capacitaciones realizadas	1	5%	30.000.000			
				22026136K		Adquirir 1.000 ejemplares de Material publicitario para apoyar las actividades de capacitación y divulgación de los productos y servicios ofrecidos por la IDESC.	Material adquirido	1.000	2%	9.400.000			
				22026136L		Adquirir una aplicación para dispositivos móviles orientada a la consulta de la información geográfica de la IDESC	Aplicación adquirida	1	18%	105.000.000			
				22026136M		Actualizar el documento de Políticas de Información Geográfica de la IDESC	Documento técnico actualizado	1	2%	12.000.000			
				22026136N		Elaborar una estrategia para la adopción de la Política de Información Geográfica de la IDESC.	Documento técnico elaborado	1	2%	12.000.000			
	45010020008	I	Red de Control Geodésico de Santiago de Cali operando		100%								
				22046057				100%	100%	250.000.000	02/01/2017	31/12/2017	
				22046057A		Realizar el 100% del Mantenimiento de los referentes geodésicos de la RCG.	Referentes geodésicos a los que se les ha realizado mantenimiento	100%	15%	37.400.000			
				22046057B		Reemplazar el 100% de los referentes geodésicos destruidos.	Referentes geodésicos reemplazados	100%	7%	18.000.000			

 ALCALDÍA DE SANTIAGO DE CALI DIRECCIONAMIENTO ESTRATEGICO PLANEACION ECONOMICA Y SOCIAL	SISTEMAS DE GESTIÓN Y CONTROL INTEGRADOS SGC - MECI - SISTEDA		MEDE01.03.18.P03.F01	
	FORMULACIÓN DEL PLAN DE ACCIÓN RELACIÓN DE LOS PROYECTOS DE COMPETENCIA DE LA DEPENDENCIA FRENTE AL PLAN DE DESARROLLO CUADRO 1F		VERSIÓN	5
			FECHA DE ENTRADA EN VIGENCIA	20/jun/2016
DEPENDENCIA:		DEPARTAMENTO ADMINISTRATIVO DE PLANEACIÓN	Fecha de reporte:	20/01/2017 Vigencia: 2017


Código dependencia	Código general	Clase	Identificación del eje , componente, programa, indicador y proyectos de inversión	Clasificación (BP)	Meta a alcanzar Plan Indicativo	Meta de producto del proyecto (Descripción)	Indicador de producto del proyecto (Descripción)	Valor de la meta de producto del proyecto	Ponderación producto (%)	Presupuesto inicial (Pesos)	Día / Mes/ Año (Inicio)	Día / Mes / Año (Finalización)	Dependencia responsable (Reparto administrativo)
4132		pr	Actualización de la Red de Control Geodésico del municipio de Santiago de Cali	22046057C		Elaborar un documento metodológico con la estrategia para la actualización periódica de la RCG de Santiago de Cali.	Documento técnico elaborado	1	7%	16.800.000			Departamento Administrativo de Planeación - Subdirección de Planificación del Territorio
				22046057D		Adquirir 2 equipos receptores GNSS de doble frecuencia con precisión milimétrica.	Equipos receptores GNSS adquiridos	2	56%	140.000.000			
				22046057E		Materializar 15 Referentes geodésicos para las nuevas zonas urbanizadas del Municipio.	Nuevos referentes geodésicos materializados	15	11%	27.000.000			
				22046057F		Realizar 6 Campañas de divulgación orientadas al uso de la Red de Control Geodésico del municipio de Santiago de Cali	Jornadas de divulgación realizadas	6	4%	10.800.000			
	45010020009	I	Documentos con estadísticas básicas del municipio publicados		3			5					
4132		pr	Actualización del Sistema de Indicadores Sociales para el Municipio de Santiago de Cali	7046063				0	100	259.488.000	02/01/2017	31/12/2017	Departamento Administrativo de Planeación - Subdirección de Desarrollo Integral
				07046063A		Actualizar 1 documento metodológico para el intercambio de información	Documento técnico	1	15	15.000.000			
				07046063B		Actualizar 1 documento técnico sobre el marco conceptual y el modelo de medición del Desarrollo Social	Documento técnico	1	10	16.000.000			
				07046063C		Elaborar 1 documento de análisis y de diagnóstico de los indicadores, áreas y subáreas temáticas incluidos en el Sistema de Indicadores Sociales	Documento técnico	1	30	116.000.000			
				07046063D		Actualizar 1 documento técnico sobre el rediseño de la base de datos del Sistema de Indicadores Sociales	Documento técnico	1	10	27.488.000			
				07046063E		Diseñar una página Web de visualización de datos interactiva del Sistema de Indicadores Sociales	Sitio Web diseñado	1	10	40.000.000			
				07046063F		Implementar 1 aplicación con base en el diseño y especificaciones para gestionar los contenidos de la base de datos del Sistema de Indicadores Sociales	Aplicación de gestión	1	15	25.000.000			

 ALCALDÍA DE SANTIAGO DE CALI DIRECCIONAMIENTO ESTRATEGICO PLANEACION ECONOMICA Y SOCIAL	SISTEMAS DE GESTIÓN Y CONTROL INTEGRADOS SGC - MECI - SISTEDA		MEDE01.03.18.P03.F01	
	FORMULACIÓN DEL PLAN DE ACCIÓN RELACIÓN DE LOS PROYECTOS DE COMPETENCIA DE LA DEPENDENCIA FRENTE AL PLAN DE DESARROLLO CUADRO 1F		VERSIÓN	5
			FECHA DE ENTRADA EN VIGENCIA	20/jun/2016
DEPENDENCIA:		DEPARTAMENTO ADMINISTRATIVO DE PLANEACIÓN	Fecha de reporte:	20/01/2017 Vigencia: 2017


Código dependencia	Código general	Clase	Identificación del eje , componente, programa, indicador y proyectos de inversión	Clasificación (BP)	Meta a alcanzar Plan Indicativo	Meta de producto del proyecto (Descripción)	Indicador de producto del proyecto (Descripción)	Valor de la meta de producto del proyecto	Ponderación producto (%)	Presupuesto inicial (Pesos)	Día / Mes/ Año (Inicio)	Día / Mes / Año (Finalización)	Dependencia responsable (Reparto administrativo)
				07046063G		Implementar una Interfaz de Programación de Aplicaciones (API) para la consultada de datos del Sistema de Indicadores Sociales	Interfaz de Programación de Aplicaciones	1	10	20.000.000			
4132		pr	Actualización de Estudios para la Planificación Municipal en Santiago de Cali	22026124				5	100	2.627.794.316	02/01/2017	31/12/2017	Departamento Administrativo de Planeación - Subdirección de Desarrollo Integral
				22026124A		Actualizar un documento de las cuentas económicas del municipio trimestral y anual	Documento	1	20	78.000.000			
				22026124B		Publicar el documento Cali en cifras	Documento	1	25	23.000.000			
				22026124C		Publicar el documento Evaluación del Plan de Desarrollo	Documento	1	20	10.167.300			
				22026124D		Actualizar las estadísticas básicas del municipio	Documento	1	25	46.566.000			
				22026124E		Actualizar la Encuesta de empleo y calidad de vida	Documento	1	10	2.470.061.016			
	45010020010	I	Plan Estadístico Territorial implementado		13,9%								
4132		pr	Implementación del Plan Estadístico Territorial de la Alcaldía de Santiago de Cali	22046047					100	494.977.600	02/01/2017	31/12/2017	Departamento Administrativo de Planeación - Subdirección de Desarrollo Integral
				22046047A		Elaborar 39 documentos técnicos de documentación metodológica	Documento técnico	39	10	109.200.000			
				22046047B		Diseñar un marco geostatístico con base en las nomenclaturas y clasificaciones	Marco geostatístico diseñado	1	10	68.000.000			
				22046047C		Actualizar el Inventario de Plan Estadístico Territorial	Inventario de Plan Estadístico actualizado	1	10	23.000.000			
				22046047D		Realizar 10 Difusiones de los resultados de los Proceso de Producción de información	Publicaciones en página web	10	10	27.000.000			
				22046047E		Estandarizar 39 Metadatos de producción de estadísticas	Metadatos estandarizados	39	10	39.000.000			
				22046047F		Actualizar el Archivo Municipal de Datos en la web de la entidad	Archivo Municipal de Datos Actualizado	1	10	30.000.000			
				22046047G		Realizar 4 Divulgaciones de los lineamientos para la identificación de unidades de análisis y variables para la caracterización de la población beneficiaria.	Divulgaciones realizadas	4	5	15.200.000			
				22046047H		Realizar 2 Jornadas de fortalecimiento sobre Estadística básica e Introducción al diseño y desarrollo de encuestas	Jornadas de fortalecimiento	2	5	73.600.000			

 ALCALDÍA DE SANTIAGO DE CALI DIRECCIONAMIENTO ESTRATEGICO PLANEACION ECONOMICA Y SOCIAL	SISTEMAS DE GESTIÓN Y CONTROL INTEGRADOS SGC - MECI - SISTEDA		MEDE01.03.18.P03.F01	
	FORMULACIÓN DEL PLAN DE ACCIÓN RELACIÓN DE LOS PROYECTOS DE COMPETENCIA DE LA DEPENDENCIA FRENTE AL PLAN DE DESARROLLO CUADRO 1F		VERSIÓN	5
			FECHA DE ENTRADA EN VIGENCIA	20/jun/2016
DEPENDENCIA: DEPARTAMENTO ADMINISTRATIVO DE PLANEACIÓN Fecha de reporte: 20/01/2017 Vigencia: 2017				

Código dependencia	Código general	Clase	Identificación del eje , componente, programa, indicador y proyectos de inversión	Clasificación (BP)	Meta a alcanzar Plan Indicativo	Meta de producto del proyecto (Descripción)	Indicador de producto del proyecto (Descripción)	Valor de la meta de producto del proyecto	Ponderación producto (%)	Presupuesto inicial (Pesos)	Día / Mes/ Año (Inicio)	Día / Mes / Año (Finalización)	Dependencia responsable (Reperto administrativo)
				22046047I		Implementar el Plan de Fortalecimiento de 10 registros administrativos	Registros Administrativos fortalecidos	10	30	109.977.600			
	4501002001I	I	Expediente municipal actualizado anualmente		100%				100%	306.049.092	02/01/2017	31/12/2017	
4132		pr	Apoyo en la actualización del expediente municipal de Santiago de Cali	22046088									Departamento Administrativo de Planeación - Subdirección de Planificación del territorio
				22046088A		Elaborar 1 Documento técnico de las matrices de indicadores de cada temática	Documento técnico elaborado	1	31%	96.026.080			
				22046088B		Elaborar 1 Documento Técnico de Fichas de metadatos elaboradas de los Indicadores de seguimiento a las normas, directrices y proyectos del POT	Documento técnico elaborado con las fichas de metadatos por cada dependencia	1	19%	57.615.648			
				22046088C		Realizar 50 Capacitaciones con las diferentes dependencias y entidades de la Alcaldía para la concertación de indicadores	Capacitaciones realizadas	50	9%	28.790.216			
				22046088D		Realizar 1 Modelo de datos geográfico del expediente municipal	Base de datos geográfica del Expediente Municipal integrada a la IDESC	1	18%	54.012.530			
				22046088E		Elaborar 1 Documento anual de diagnóstico del territorio municipal	Documento anual de diagnóstico del territorio elaborado	1	13%	38.410.432			
				22046088F		Elaborar 1 Documento soporte del expediente municipal	Documento soporte del expediente elaborado	1	6%	19.094.186			
				22046088G		Elaborar 1 Documento de especificaciones técnicas para el desarrollo de la plataforma de visualización de indicadores Expediente Municipal	Documento de especificaciones técnicas para el desarrollo de la plataforma de visualización de indicadores Expediente Municipal elaborado	1	4%	12.100.000			
	4502	C	Modernización institucional con transparencia y dignificación del servicio público										
	4502001	P	Gobierno en línea										
	4502001000I	I	Trámites y servicios automatizados		1								
4132		pr	Apoyo para la automatización de trámites y servicios en el departamento administrativo de planeación del municipio de Santiago de Cali	22046070				1	100	346.281.000	02/01/2017	31/12/2017	Departamento Administrativo de Planeación - Subdirección de Ordenamiento Urbanístico
				22046070A		Desarrollar 4 aplicativos radicando en el Sistema de Gestión Documental de la Alcaldía.	Aplicativos desarrollados radicando en el Sistema de Gestión Documental de la Alcaldía.	4	40	153.638.582			
				22046070B		Desarrollar un Aplicativo de control construcciones	Aplicativo desarrollado	1	60	192.642.418			
	4502001000S	I	Planoteca digital de Planeación, implementada.		13,2%								
				22046081					100%	280.317.780	02/01/2017	31/12/2017	

 ALCALDÍA DE SANTIAGO DE CALI DIRECCIONAMIENTO ESTRATEGICO PLANEACION ECONOMICA Y SOCIAL	SISTEMAS DE GESTIÓN Y CONTROL INTEGRADOS SGC - MECI - SISTEDA		MEDE01.03.18.P03.F01	
	FORMULACIÓN DEL PLAN DE ACCIÓN RELACIÓN DE LOS PROYECTOS DE COMPETENCIA DE LA DEPENDENCIA FRENTE AL PLAN DE DESARROLLO CUADRO 1F		VERSIÓN	5
			FECHA DE ENTRADA EN VIGENCIA	20/jun/2016
DEPENDENCIA: DEPARTAMENTO ADMINISTRATIVO DE PLANEACIÓN Fecha de reporte: 20/01/2017 Vigencia: 2017				


Código dependencia	Código general	Clase	Identificación del eje , componente, programa, indicador y proyectos de inversión	Clasificación (BP)	Meta a alcanzar Plan Indicativo	Meta de producto del proyecto (Descripción)	Indicador de producto del proyecto (Descripción)	Valor de la meta de producto del proyecto	Ponderación producto (%)	Presupuesto inicial (Pesos)	Día / Mes/ Año (Inicio)	Día / Mes / Año (Finalización)	Dependencia responsable (Reparto administrativo)
4132		pr	Implementación de la planoteca digital del departamento administrativo de planeación de Santiago de Cali	22046081A		Clasificar 3.000 Planos con información cartográfica	Planos clasificados	3.000	14%	37.938.780			Departamento Administrativo de Planeación - Subdirección de Planificación del Territorio
				22046081B		Depurar 300 Planos con información cartográfica	Planos depurados	300	3%	8.695.500			
				22046081C		Realizar el Archivo e inventario de 3.000 planos con Información cartográfica en formato papel	Planos en formato papel archivados e inventariados	3.000	9%	25.246.834			
				22046081D		Realizar el Archivo e inventario de 3.000 planos con Información cartográfica en formato raster (Escaneados)	Planos en formato raster archivados e inventariados	3.000	9%	25.246.833			
				22046081E		Realizar el Archivo e inventario de 30 planos con Información cartográfica en formato vector	Planos en formato vectorial archivados e inventariados	30	20%	55.837.833			
				22046081F		Realizar 1.200 Planos en formato raster y vectorial georreferenciados al nuevo sistema de coordenadas Magna Sirgas	Planos georreferenciados al nuevo sistema de coordenadas Magna Sirgas	1.200	14%	38.676.000			
				22046081G		Diseñar el Sistema de Información Geográfica	SIG diseñado	1	32%	88.676.000			
	4502002	P	Gestión pública efectiva y transparente										
	45020020002	I	Sistema de Gestión de la Calidad implementado		9								
4132		pr	Asistencia técnica para implementar el sistema de gestión de calidad en el Departamento Administrativo de Planeación de la Alcaldía de Santiago de Cali	22046083					100	212.184.000	02/01/2017	31/12/2017	Departamento Administrativo de Planeación - Despacho
				22046083A		Brindar soporte técnico en la aplicación de requisitos del sistema de gestión de calidad a 5 procesos	Procesos con soporte técnico	5	60	159.138.000			
				22046083B		Brindar soporte técnico en la aplicación de las herramientas de Control, medición y seguimiento a 5 procesos	Procesos con soporte técnico	5	40	53.046.000			
	45020020015	I	Sistema de gestión documental modernizado		0								
4132		pr	Fortalecimiento de la gestión Documental en el Departamento Administrativo de Planeación Municipal de Santiago de Cali	22046046					100	451.484.220	02/01/2017	31/12/2017	Departamento Administrativo de Planeación - Despacho
				22046046A		Clasificar, organizar y depurar el 60% del fondo acumulado del DAPM	Fondo acumulado del DAPM depurado	60%	30	73.980.000			
				22046046B		Clasificar, organizar y depurar el 90% del Archivo de Gestión Documental de DAPM	Archivo de Gestión Documental del DAPM depurado	90%	40	198.864.000			
				22046046C		Clasificar, organizar y depurar el 30% del Archivo de gestión documental de Licencias urbanísticas del DAPM	Archivo de gestión documental de Licencias urbanísticas del DAPM depurado	30%	30	178.640.220			

 <p>ALCALDÍA DE SANTIAGO DE CALI DIRECCIONAMIENTO ESTRATÉGICO PLANEACIÓN ECONÓMICA Y SOCIAL</p>	<p>SISTEMAS DE GESTIÓN Y CONTROL INTEGRADOS SGC - MECI - SISTEDA</p>		<p>MEDE01.03.18.P03.F01</p>	
	<p>FORMULACIÓN DEL PLAN DE ACCIÓN</p>		<p>VERSIÓN</p>	<p>5</p>
	<p>RELACIÓN DE LOS PROYECTOS DE COMPETENCIA DE LA DEPENDENCIA FRENTE AL PLAN DE DESARROLLO CUADRO 1F</p>		<p>FECHA DE ENTRADA EN VIGENCIA</p>	<p>20/jun/2016</p>
<p>DEPENDENCIA: DEPARTAMENTO ADMINISTRATIVO DE PLANEACIÓN Fecha de reporte: 20/01/2017 Vigencia: 2017</p>				


Código dependencia	Código general	Clase	Identificación del eje , componente, programa, indicador y proyectos de inversión	Clasificación (BP)	Meta a alcanzar Plan Indicativo	Meta de producto del proyecto (Descripción)	Indicador de producto del proyecto (Descripción)	Valor de la meta de producto del proyecto	Ponderación producto (%)	Presupuesto inicial (Pesos)	Día / Mes/ Año (Inicio)	Día / Mes / Año (Finalización)	Dependencia responsable (Reparto administrativo)
	4503	C	Participación ciudadana										
	4503001	P	Ciudadanía activa y participativa.										
	45030010001	I	Instancias y espacios de participación apoyados para el ejercicio de sus funciones.		27								
4132		pr	Apoyo administrativo y logístico al Consejo Municipal de Planeación	7032889				1	100	60.460.000	02/01/2017	31/12/2017	Departamento Administrativo de Planeación - Subdirección de Desarrollo Integral
				07032889A		Apoyar logística y administrativamente al Consejo Municipal de Planeación	Consejo Municipal de Planeación apoyado	1	60	38.860.000			
				07032889B		Apoyar a 19 Consejeros de Planeación en encuentros locales, regionales o nacionales	Consejeros apoyados	19	40	21.600.000			
Proyectos		36					Presupuesto		25.750.659.481				

CUADRO 2 F


**INDICADORES DE GESTIÓN DEL DEPARTAMENTO
ADMINISTRATIVO DE PLANEACIÓN
(TRÁMITES Y SERVICIOS)**

 <p>AL CALI DÍA DE SANTIAGO DE CALI</p> <p>DIRECCIONAMIENTO ESTRATÉGICO PLANEACIÓN ECONÓMICA Y SOCIAL</p>	<p>SISTEMAS DE GESTIÓN Y CONTROL INTEGRADOS SGC - MECI - SISTEDA</p> <p>FORMULACIÓN DEL PLAN DE ACCIÓN INDICADORES DE GESTIÓN DE LA DEPENDENCIA (TRÁMITES Y SERVICIOS)</p> <p>CUADRO 2F</p>		<p>MEDE01.03.18.P03.F02</p>	
			<p>VERSIÓN</p>	<p>4</p>
			<p>FECHA DE ENTRADA EN VIGENCIA</p>	<p>20/jun/2016</p>


DEPENDENCIA:				DEPARTAMENTO ADMINISTRATIVO DE PLANEACIÓN										Periodicidad de los datos:			Trimestral		Fecha de reporte:		15/01/2017		Vigencia:		2017	
No.	Eje	Componente	Programa	Actividad	Trámite o Servicio	Macroproceso	Proceso / Subproceso	Código Procedimiento	Meta de la actividad (Descripción)	Indicador (Descripción)	Unidad de medida	Fórmula	Variables	Linea de base		Metas					Tiempo de respuesta legal (días hábiles)	Fuente de información (Dependencia)	Responsable (Reporto administrativo)			
														Valor	2015	2016	2017	2018	2019							
1	42 Cali amable y sostenible	421 Movilidad sostenible, saludable, segura y accesible	4215 Regulación, control y gestión para la optimización del tráfico y la seguridad vial	Atender las solicitudes de Aprobación de Proyectos de Ajustes del Sistema Vial Principal.	Trámite	Desarrollo Integral del Territorio	Desarrollo Físico / Conceptos Técnicos para el Desarrollo Físico	MMDI02.02.06.18.P22	Atender el 100% de solicitudes de Aprobación de Proyectos de Ajustes del Sistema Vial Principal radicadas.	Porcentaje de solicitudes de Aprobación de Proyectos de Ajustes del Sistema Vial Principal atendidas.	%	(V1/V2)*100	V1= Solicitudes de Aprobación de Proyectos de Ajustes del Sistema Vial Principal atendidas	4							15	Departamento Administrativo de Planeación	Subdirección de Planificación del Territorio			
														100.0	100.0	100.0	100.0	100.0	100.0							
2	42 Cali amable y sostenible	422 Ordenamiento territorial e integración regional	4221 Planificación y control del territorio	Atender las solicitudes de Determinantes para la Formulación de Planes Parciales.	Trámite	Direccionamiento Estratégico	Planeación Física y del Ordenamiento Territorial	MEDE01.04.18.P05	Atender el 100% de solicitudes de Determinantes para la Formulación de Planes Parciales radicadas.	Porcentaje de solicitudes de Determinantes para la Formulación de Planes Parciales atendidas.	%	(V1/V2)*100	V1= Solicitudes de Determinantes para la Formulación de Planes Parciales atendidas	2							35	Departamento Administrativo de Planeación	Subdirección de Planificación del Territorio			
														100.0	100.0	100.0	100.0	100.0	100.0							
3	42 Cali amable y sostenible	422 Ordenamiento territorial e integración regional	4221 Planificación y control del territorio	Atender las solicitudes de Formulación y Radicación del proyecto del Plan Parcial.	Trámite	Direccionamiento Estratégico	Planeación Física y del Ordenamiento Territorial	MEDE01.04.18.P05	Atender el 100% de solicitudes de Formulación y Radicación del proyecto del Plan Parcial radicadas.	Porcentaje de solicitudes de Formulación y Radicación del proyecto del Plan Parcial atendidas.	%	(V1/V2)*100	V1= Solicitudes de Formulación y Radicación del proyecto del Plan Parcial atendidas	6							30	Departamento Administrativo de Planeación	Subdirección de Planificación del Territorio			
														100.0	100.0	100.0	100.0	100.0	100.0							
4	42 Cali amable y sostenible	422 Ordenamiento territorial e integración regional	4221 Planificación y control del territorio	Atender las solicitudes de Determinantes para el ajuste de un Plan Parcial	Trámite	Direccionamiento Estratégico	Planeación Física y del Ordenamiento Territorial	MEDE01.04.18.P05	Atender el 100% de solicitudes de Determinantes para el ajuste de un Plan Parcial radicadas.	Porcentaje de solicitudes de Determinantes para el ajuste de un Plan Parcial atendidas.	%	(V1/V2)*100	V1= Solicitudes de Determinantes para el ajuste de un Plan Parcial atendidas	2							35	Departamento Administrativo de Planeación	Subdirección de Planificación del Territorio			
														100.0	100.0	100.0	100.0	100.0	100.0							
5	42 Cali amable y sostenible	422 Ordenamiento territorial e integración regional	4221 Planificación y control del territorio	Atender las solicitudes de Ajuste de un Plan Parcial adoptado.	Trámite	Direccionamiento Estratégico	Planeación Física y del Ordenamiento Territorial	MEDE01.04.18.P05	Atender el 100% de solicitudes de Ajuste de un Plan Parcial adoptado radicadas.	Porcentaje de solicitudes de Ajuste de un Plan Parcial adoptado atendidas.	%	(V1/V2)*100	V1= Solicitudes de Ajuste de un Plan Parcial adoptado atendidas	1							30	Departamento Administrativo de Planeación	Subdirección de Planificación del Territorio			
														100.0	100.0	100.0	100.0	100.0	100.0							
6	42 Cali amable y sostenible	422 Ordenamiento territorial e integración regional	4221 Planificación y control del territorio	Expedir Conceptos de norma urbanística.	Trámite	Desarrollo Integral del Territorio	Desarrollo Físico / Conceptos Técnicos para el Desarrollo Físico	MMDI02.02.06.18.P04	Expedir el 100% de solicitudes de Conceptos de norma urbanística radicadas.	Porcentaje de Conceptos de norma urbanística expedidos.	%	(V1/V2)*100	V1= Conceptos de norma urbanística expedidos	120							15	Departamento Administrativo de Planeación	Subdirección de Espacio Público y Ordenamiento Urbanístico			
														92.3	100.0	100.0	100.0	100.0	100.0							
7	42 Cali amable y sostenible	422 Ordenamiento territorial e integración regional	4221 Planificación y control del territorio	Expedir el Certificado de Delimitación de Comuna, Barrio, Corregimiento y Vereda.	Servicio	Desarrollo Integral del Territorio	Desarrollo Físico / Conceptos Técnicos para el Desarrollo Físico	MMDI02.02.06.18.P20	Expedir el 100% de solicitudes de Certificados de Delimitación de Comuna, Barrio, Corregimiento y Vereda radicadas.	Porcentaje de Certificados de Delimitación de Comuna, Barrio, Corregimiento y Vereda expedidos.	%	(V1/V2)*100	V1= Certificados de Delimitación de Comuna, Barrio, Corregimiento y Vereda expedidos.	2.881							15	Departamento Administrativo de Planeación	Subdirección de Planificación del Territorio			
														96.3	100.0	100.0	100.0	100.0	100.0							
8	42 Cali amable y sostenible	422 Ordenamiento territorial e integración regional	4221 Planificación y control del territorio	Expedir Conceptos de Viabilidad para Creación de Barrios.	Trámite	Desarrollo Integral del Territorio	Desarrollo Físico / Conceptos Técnicos para el Desarrollo Físico	MMDI02.02.06.18.P21	Expedir el 100% de solicitudes de Concepto de Viabilidad para Creación de Barrios con solicitud radicada.	Porcentaje de Concepto de Viabilidad para Creación de Barrios expedidos	%	(V1/V2)*100	V1= Concepto de Viabilidad para Creación de Barrios expedidos	133							15	Departamento Administrativo de Planeación	Subdirección de Planificación del Territorio			
														100.0	100.0	100.0	100.0	100.0	100.0							
9	42 Cali amable y sostenible	422 Ordenamiento territorial e integración regional	4221 Planificación y control del territorio	Atender las solicitudes de Desafectación y Compensación de Bienes de Uso Público del Municipio de Santiago de Cali.	Trámite	Desarrollo Integral del Territorio	Desarrollo Físico / Conceptos Técnicos para el Desarrollo Físico	MMDI02.02.06.18.P25	Atender el 100% de solicitudes de Desafectación y Compensación de Bienes de Uso Público del Municipio de Santiago de Cali radicadas.	Porcentaje de solicitudes de Desafectación y Compensación de Bienes de Uso Público del Municipio de Santiago de Cali atendidas.	%	(V1/V2)*100	V1= Solicitudes de Desafectación y Compensación de Bienes de Uso Público del Municipio de Santiago de Cali atendidas	795							15	Departamento Administrativo de Planeación	Subdirección de Planificación del Territorio			
														100.0	100.0	100.0	100.0	100.0	100.0							

 <p>ALCALDÍA DE SANTIAGO DE CALI DIRECCIONAMIENTO ESTRATEGICO PLANEACION ECONOMICA Y SOCIAL</p>	SISTEMAS DE GESTIÓN Y CONTROL INTEGRADOS SGC - MECI - SISTEDA										MEDE01.03.18.P03.F02			
	FORMULACIÓN DEL PLAN DE ACCIÓN INDICADORES DE GESTIÓN DE LA DEPENDENCIA (TRÁMITES Y SERVICIOS) CUADRO 2F										VERSIÓN		4	
											FECHA DE ENTRADA EN VIGENCIA		20/jun/2016	


DEPENDENCIA:		DEPARTAMENTO ADMINISTRATIVO DE PLANEACIÓN											Periodicidad de los datos:		Trimestral		Fecha de reporte:		15/01/2017	Vigencia:	2017		
No.	Eje	Componente	Programa	Actividad	Trámite o Servicio	Macroproceso	Proceso / Subproceso	Código Procedimiento	Meta de la actividad (Descripción)	Indicador (Descripción)	Unidad de medida	Fórmula	Variables	Línea de base		Metas					Tiempo de respuesta legal (días hábiles)	Fuente de información (Dependencia)	Responsable (Reparto administrativo)
														Valor	2015	2016	2017	2018	2019				
10	42 Cali amable y sostenible	422 Ordenamiento territorial e integración regional	4221 Planificación y control del territorio	Expedir Esquema de Implantación y Regularización Complejo	Trámite	Desarrollo Integral del Territorio	Desarrollo Físico / Conceptos Técnicos para el Desarrollo Físico	MMDI02.02.06.18.P29	Expedir el 100% de solicitudes de Esquemas de Implantación y Regularización Complejo radicadas.	Porcentaje de Esquemas de Implantación y Regularización Complejo expedidos.	%	(V1/V2)*100	V1= Esquemas de Implantación y Regularización Complejo expedidos V2= Solicitudes Esquemas de Implantación y Regularización Complejo radicadas	74	92.5	100.0	100.0	100.0	100.0	30	Departamento Administrativo de Planeación	Subdirección de Espacio Público y Ordenamiento Urbanístico	
11	42 Cali amable y sostenible	422 Ordenamiento territorial e integración regional	4221 Planificación y control del territorio	Expedir Esquema de Implantación y Regularización Simple	Trámite	Desarrollo Integral del Territorio	Desarrollo Físico / Conceptos Técnicos para el Desarrollo Físico	MMDI02.02.06.18.P28	Expedir el 100% de solicitudes de Esquemas de Implantación y Regularización Simple radicadas.	Porcentaje de Esquemas de Implantación y Regularización Simple expedidos.	%	(V1/V2)*100	V1= Esquemas de Implantación y Regularización Simple expedidos V2= Solicitudes Esquemas de Implantación y Regularización Simple radicadas	1.947	99.9	100.0	100.0	100.0	100.0	15	Departamento Administrativo de Planeación	Subdirección de Espacio Público y Ordenamiento Urbanístico	
12	42 Cali amable y sostenible	422 Ordenamiento territorial e integración regional	4221 Planificación y control del territorio	Expedir la Licencia de ocupación del espacio público para la localización de equipamiento.	Trámite	Desarrollo Integral del Territorio	Desarrollo Físico /Conceptos Técnicos para el Desarrollo Físico	MMDI02.02.06.18.P30	Expedir el 100% de solicitudes de Licencia de ocupación del espacio público para la localización de equipamiento, radicadas.	Porcentaje de Licencia de ocupación del espacio público para la localización de equipamiento, expedidas.	%	(V1/V2)*100	V1= Licencia de ocupación del espacio público para la localización de equipamiento, expedidas V2= Solicitudes de Licencia de ocupación del espacio público para la localización de equipamiento, radicadas.	584	95.1	100.0	100.0	100.0	100.0	45	Departamento Administrativo de Planeación	Subdirección de Espacio Público y Ordenamiento Urbanístico	
13	42 Cali amable y sostenible	422 Ordenamiento territorial e integración regional	4221 Planificación y control del territorio	Expedir la Delineación con Esquema Básico - plano topográfico con afectaciones.	Trámite	Desarrollo Integral del Territorio	Desarrollo Físico / Conceptos Técnicos para el Desarrollo Físico	MMDI02.02.06.18.P01	Expedir el 100% de solicitudes de Delineaciones con Esquema Básico - plano topográfico con afectaciones radicadas.	Porcentaje de Delineaciones con Esquema Básico - plano topográfico con afectaciones expedidas.	%	(V1/V2)*100	V1= Delineaciones con Esquema Básico - plano topográfico con afectaciones expedidas V2= Solicitudes de Delineación con Esquema Básico - plano topográfico con afectaciones radicadas	4.445	92.9	100.0	100.0	100.0	100.0	30	Departamento Administrativo de Planeación	Subdirección de Espacio Público y Ordenamiento Urbanístico	
14	42 Cali amable y sostenible	422 Ordenamiento territorial e integración regional	4221 Planificación y control del territorio	Expedir la Delineación Urbana con Línea de Demarcación.	Trámite	Desarrollo Integral del Territorio	Desarrollo Físico / Conceptos Técnicos para el Desarrollo Físico	MMDI02.02.06.18.P02	Expedir el 100% de solicitudes de Delineación Urbana con Línea de Demarcación radicadas.	Porcentaje de Delineaciones Urbanas con Línea de Demarcación expedidas.	%	(V1/V2)*100	V1= Delineaciones Urbanas con Línea de Demarcación expedidas. V2= Solicitudes de Delineación Urbana con Línea de Demarcación radicadas	7.861	92.6	100.0	100.0	100.0	100.0	12	Departamento Administrativo de Planeación	Subdirección de Espacio Público y Ordenamiento Urbanístico	
15	42 Cali amable y sostenible	422 Ordenamiento territorial e integración regional	4221 Planificación y control del territorio	Expedir el Esquema Vial.	Servicio	Desarrollo Integral del Territorio	Desarrollo Físico / Conceptos Técnicos para el Desarrollo Físico	MMDI02.02.06.18.P03	Expedir el 100% de solicitudes de Esquemas Viales radicadas.	Porcentaje de Esquemas Viales expedidos.	%	(V1/V2)*100	V1= Esquemas Viales expedidos V2= Solicitudes de Esquemas Viales radicadas.	25	100.0	100.0	100.0	100.0	100.0	15	Departamento Administrativo de Planeación	Subdirección de Espacio Público y Ordenamiento Urbanístico	
16	42 Cali amable y sostenible	422 Ordenamiento territorial e integración regional	4221 Planificación y control del territorio	Atender las solicitudes de Asignación de Nomenclatura.	Trámite	Desarrollo Integral del Territorio	Desarrollo Físico / Conceptos Técnicos para el Desarrollo Físico	MMDI02.02.06.18.P11	Atender el 100% de solicitudes de Asignación de Nomenclatura radicadas.	Porcentaje de solicitudes de Asignación de Nomenclatura atendidas.	%	(V1/V2)*100	V1= Solicitudes de Asignación de Nomenclatura atendidas V2= Solicitudes de Asignación de Nomenclatura radicadas	0	100.0	100.0	100.0	100.0	100.0	15	Departamento Administrativo de Planeación	Subdirección de Planificación del Territorio	
17	42 Cali amable y sostenible	422 Ordenamiento territorial e integración regional	4221 Planificación y control del territorio	Expedir el Certificado de Nomenclatura.	Servicio	Desarrollo Integral del Territorio	Desarrollo Físico / Conceptos Técnicos para el Desarrollo Físico	MMDI02.02.06.18.P12	Expedir el 100% de solicitudes de Certificados de Nomenclatura radicadas.	Porcentaje de Certificados de Nomenclatura expedidos.	%	(V1/V2)*100	V1= Certificados de Nomenclatura expedidos V2= Solicitudes de Certificados de Nomenclatura radicadas	4	100.0	100.0	100.0	100.0	100.0	15	Departamento Administrativo de Planeación	Subdirección de Planificación del Territorio	
18	42 Cali amable y sostenible	422 Ordenamiento territorial e integración regional	4221 Planificación y control del territorio	Expedir el Concepto Uso del Suelo.	Trámite	Desarrollo Integral del Territorio	Desarrollo Físico / Conceptos Técnicos para el Desarrollo Físico	MMDI02.02.06.18.P15	Expedir el 100% de solicitudes de Concepto de Uso del Suelo radicadas.	Porcentaje de Concepto Uso del Suelo expedidos.	%	(V1/V2)*100	V1= Concepto Uso del Suelo expedidos V2= Solicitudes de Concepto Uso del Suelo radicadas	1	100.0	100.0	100.0	100.0	100.0	15	Departamento Administrativo de Planeación	Subdirección de Espacio Público y Ordenamiento Urbanístico	
19	42 Cali amable y sostenible	422 Ordenamiento territorial e integración regional	4221 Planificación y control del territorio	Atender las solicitudes de legalización de asentamientos humanos.	Trámite	Desarrollo Integral del Territorio	Desarrollo Físico / Conceptos Técnicos para el Desarrollo Físico	MMDI02.02.06.18.P24	Atender el 100% de solicitudes de Legalización Urbanística de asentamientos humanos radicadas.	Porcentaje de solicitudes de Legalización Urbanística de asentamientos humanos atendidas.	%	(V1/V2)*100	V1= Solicitudes de Legalización Urbanística de asentamientos humanos atendidas. V2= Solicitudes de Legalización Urbanística de asentamientos humanos radicadas	0	100.0	100.0	100.0	100.0	100.0	15	Departamento Administrativo de Planeación	Subdirección de Espacio Público y Ordenamiento Urbanístico	

 <p>ALCALDÍA DE SANTIAGO DE CALI DIRECCIONAMIENTO ESTRATEGICO PLANEACION ECONOMICA Y SOCIAL</p>	SISTEMAS DE GESTIÓN Y CONTROL INTEGRADOS SGC - MECI - SISTEDA										MEDE01.03.18.P03.F02			
	FORMULACIÓN DEL PLAN DE ACCIÓN INDICADORES DE GESTIÓN DE LA DEPENDENCIA (TRÁMITES Y SERVICIOS) CUADRO 2F										VERSIÓN		4	
											FECHA DE ENTRADA EN VIGENCIA		20/jun/2016	

DEPENDENCIA:		DEPARTAMENTO ADMINISTRATIVO DE PLANEACIÓN											Periodicidad de los datos:			Trimestral		Fecha de reporte:		15/01/2017	Vigencia:	2017		
No.	Eje	Componente	Programa	Actividad	Trámite o Servicio	Macroproceso	Proceso / Subproceso	Código Procedimiento	Meta de la actividad (Descripción)	Indicador (Descripción)	Unidad de medida	Fórmula	Variables	Línea de base			Metas			Tiempo de respuesta legal (días hábiles)	Fuente de información (Dependencia)	Responsable (Reparto administrativo)		
														Valor	2015	2016	2017	2018	2019					
20	42 Cali amable y sostenible	422 Ordenamiento territorial e integración regional	4221 Planificación y control del territorio	Cálculo de aportes urbanísticos por edificabilidad mayor	Trámite	Desarrollo Integral del Territorio	Desarrollo Físico / Espacio Público	MMDI02.02.06.18.P27	Expedir el 100% de solicitudes de liquidación de Aportes urbanísticos por Mayor Edificabilidad radicadas.	Porcentaje de liquidaciones de Aportes urbanísticos por edificabilidad expedidas.	%	(V1/V2)*100	V1= Solicitudes de liquidación de Aportes urbanísticos por edificabilidad expedidas V2= Solicitudes de liquidación de Aportes urbanísticos por edificabilidad radicadas	460 83,8		100,0	100,0	100,0	100,0	30	Departamento Administrativo de Planeación	Subdirección de Planificación del Territorio		
21	42 Cali amable y sostenible	422 Ordenamiento territorial e integración regional	4221 Planificación y control del territorio	Expedir la Licencia de del espacio público.	Trámite	Desarrollo Integral del Territorio	Desarrollo Físico /Conceptos Técnicos para el Desarrollo Físico	MMDI02.02.06.18.P30	Expedir el 100% de solicitudes de Licencia de intervención del espacio público, radicadas.	Porcentaje de Licencia de intervención del espacio público, expedidas.	%	(V1/V2)*100	V1=Licencia de intervención del espacio público, expedidas V2= Solicitudes de Licencia de intervención del espacio público, radicadas.	3 8,1		100,0	100,0	100,0	100,0	45	Departamento Administrativo de Planeación	Subdirección de Espacio Público y Ordenamiento Urbánico		
22	42 Cali amable y sostenible	422 Ordenamiento territorial e integración regional	4221 Planificación y control del territorio	Expedir los Conceptos para adelantar procesos de desarrollo y construcción en zonas de amenaza media por movimientos en masa del suelo rural	Trámite	Desarrollo Integral del Territorio	Desarrollo Físico / Conceptos Técnicos para el Desarrollo Físico	MMDI02.02.06.18.P37	Expedir el 100% de Conceptos para adelantar procesos de desarrollo y construcción en zonas de amenaza media por movimientos en masa del suelo rural	Porcentaje de Conceptos para adelantar procesos de desarrollo y construcción en zonas de amenaza media por movimientos en masa del suelo rural expedidos	%	(V1/V2)*100	V1= Solicitudes de Conceptos para adelantar procesos de desarrollo y construcción en zonas de amenaza media por movimientos en masa del suelo rural expedidos V2= Solicitudes de Conceptos para adelantar procesos de desarrollo y construcción en zonas de amenaza media por movimientos en masa del suelo rural radicadas	334 72,8	-	100,0	100,0	100,0	100,0	30	Departamento Administrativo de Planeación	Subdirección de Planificación del Territorio		
23	42 Cali amable y sostenible	422 Ordenamiento territorial e integración regional	4221 Planificación y control del territorio	Atender el Registro de la Publicidad Exterior Visual.	Trámite	Desarrollo Integral del Territorio	Desarrollo Físico / Conceptos Técnicos para el Desarrollo Físico	MMDI02.02.06.18.P33	Atender el 100% de solicitudes de Registro de la Publicidad Exterior Visual radicadas.	Porcentaje de Registro de la Publicidad Exterior atendidos	%	(V1/V2)*100	V1= Solicitudes de Registros de la Publicidad Exterior Visual atendidos. V2= Solicitudes de Registro de la Publicidad Exterior Visual radicadas	22 100,0		100,0	100,0	100,0	100,0	1	Departamento Administrativo de Planeación	Subdirección de Espacio Público y Ordenamiento Urbánico		
24	42 Cali amable y sostenible	422 Ordenamiento territorial e integración regional	4221 Planificación y control del territorio	Expedir los Permisos para Instalación de Publicidad Exterior Visual en Vehículo Automotor.	Trámite	Desarrollo Integral del Territorio	Desarrollo Físico / Conceptos Técnicos para el Desarrollo Físico	MMDI02.02.06.18.P34	Expedir el 100% de solicitudes de Permisos para Instalación de Publicidad Exterior Visual en Vehículo Automotor radicadas.	Porcentaje de Permisos para Instalación de Publicidad Exterior Visual en Vehículo Automotor expedidos.	%	(V1/V2)*100	V1= Permisos para Instalación de Publicidad Exterior Visual en Vehículo Automotor expedidos. V2= Solicitudes de Permiso para Instalación de Publicidad Exterior Visual en Vehículo Automotor radicadas	529 86,0		100,0	100,0	100,0	100,0	15	Departamento Administrativo de Planeación	Subdirección de Espacio Público y Ordenamiento Urbánico		
25	42 Cali amable y sostenible	425 Gestión integral del riesgo de desastres	4251 Conocimiento de riesgos	Expedir Conceptos sobre Condiciones de Riesgo para Sectores.	Trámite	Desarrollo Integral del Territorio	Desarrollo Físico / Conceptos Técnicos para el Desarrollo Físico	MMDI02.02.06.18.P08	Expedir el 100% de solicitudes de Conceptos sobre Condiciones de Riesgo para Sectores radicadas.	Porcentaje de Conceptos sobre Condiciones de Riesgo para Sectores expedidos	%	(V1/V2)*100	V1= Conceptos sobre Condiciones de Riesgo para Sectores expedidos. V2= Solicitudes de Conceptos sobre Condiciones de Riesgo para Sectores radicadas	374 100,0		100,0	100,0	100,0	100,0	30	Departamento Administrativo de Planeación	Subdirección de Planificación del Territorio		
26	42 Cali amable y sostenible	425 Gestión integral del riesgo de desastres	4251 Conocimiento de riesgos	Expedir Certificados de Riesgo de Predios	Trámite	Desarrollo Integral del Territorio	Desarrollo Físico / Conceptos Técnicos para el Desarrollo Físico	MMDI02.02.06.18.P09	Expedir el 100% de solicitudes de Certificado de Riesgo de Predios radicadas.	Porcentaje de solicitudes de Certificado de Riesgo de Predios expedidos	%	(V1/V2)*100	V1= Certificado de Riesgo de Predios expedidos V2= Solicitudes de Certificado de Riesgo de Predios radicadas	nd nd		100,0	100,0	100,0	100,0	30	Departamento Administrativo de Planeación	Subdirección de Planificación del Territorio		
27	45 Cali participativa y bien gobernada	451 Gerencia pública basada en resultados y la defensa de lo público	4512 Información de calidad para la planificación territorial	Atender las solicitudes de Encuesta del Sistema de Identificación y Clasificación de Potenciales Beneficiarios de Programas Sociales - SISBEN.	Trámite	Direccionamiento Estratégico	Información /Administración del Sisben en el Municipio de Santiago de Cali	MEDE01.07.03.18.P01	Atender el 100% de solicitudes de Encuesta del Sistema de Identificación y Clasificación de Potenciales Beneficiarios de Programas Sociales - SISBEN radicadas.	Porcentaje de solicitudes de Encuesta del Sistema de Identificación y Clasificación de Potenciales Beneficiarios de Programas Sociales - SISBEN atendidas.	%	(V1/V2)*100	V1= Solicitudes de Encuesta del Sistema de Identificación y Clasificación de Potenciales Beneficiarios de Programas Sociales - SISBEN atendidas. V2= Solicitudes de Encuesta del Sistema de Identificación y Clasificación de Potenciales Beneficiarios de Programas Sociales - SISBEN radicadas.	33.434 96,1		100,0	100,0	100,0	100,0	90	Departamento Administrativo de Planeación	Subdirección de Desarrollo Integral		
														34.804										

 <p>ALCALDÍA DE SANTIAGO DE CALI DIRECCIONAMIENTO ESTRATEGICO PLANEACION ECONOMICA Y SOCIAL</p>	SISTEMAS DE GESTIÓN Y CONTROL INTEGRADOS SGC - MECI - SISTEDA										MEDE01.03.18.P03.F02			
	FORMULACIÓN DEL PLAN DE ACCIÓN INDICADORES DE GESTIÓN DE LA DEPENDENCIA (TRÁMITES Y SERVICIOS) CUADRO 2F										VERSIÓN		4	
											FECHA DE ENTRADA EN VIGENCIA		20/jun/2016	

DEPENDENCIA:				DEPARTAMENTO ADMINISTRATIVO DE PLANEACIÓN										Periodicidad de los datos:			Trimestral	Fecha de reporte:	15/01/2017	Vigencia:	2017		
No.	Eje	Componente	Programa	Actividad	Trámite o Servicio	Macroproceso	Proceso / Subproceso	Código Procedimiento	Meta de la actividad (Descripción)	Indicador (Descripción)	Unidad de medida	Fórmula	Variables	Línea de base			Metas			Tiempo de respuesta legal (días hábiles)	Fuente de información (Dependencia)	Responsable (Reparto administrativo)	
														Valor	2015	2016	2017	2018	2019				
28	45 Cali participativa y bien gobernada	451 Gerencia pública basada en resultados y la defensa de lo público	4512 Información de calidad para la planificación territorial	Atender las solicitudes de inclusión de personas en la base de datos del Sistema de Identificación y Clasificación de Potenciales Beneficiarios de Programas Sociales - SISBEN.	Trámite	Direccionamiento Estratégico	Información Estratégica /Administración del Sisben en el Municipio de Santiago de Cali	MEDE01.07.03.18.P01	Atender el 100% de solicitudes de inclusión de personas en la base de datos del Sistema de Identificación y Clasificación de Potenciales Beneficiarios de Programas Sociales - SISBEN radicadas.	Porcentaje de solicitudes de inclusión de personas en la base de datos del Sistema de Identificación y Clasificación de Potenciales Beneficiarios de Programas Sociales - SISBEN atendidas.	%	(V1/V2)*100	V1= Solicitudes de inclusión de personas en la base de datos del Sistema de Identificación y Clasificación de Potenciales Beneficiarios de Programas Sociales - SISBEN atendidas. V2= Solicitudes de inclusión de personas en la base de datos del Sistema de Identificación y Clasificación de Potenciales Beneficiarios de Programas Sociales - SISBEN radicadas.	15.435						90	Departamento Administrativo de Planeación	Subdirección de Desarrollo Integral	
															99,2	100,0	100,0	100,0	100,0				
29	45 Cali participativa y bien gobernada	451 Gerencia pública basada en resultados y la defensa de lo público	4512 Información de calidad para la planificación territorial	Atender las solicitudes de Actualización de Datos de Identificación de Personas Registradas en el Sistema de Identificación y Clasificación de Potenciales Beneficiarios de Programas Sociales - SISBEN.	Trámite	Direccionamiento Estratégico	Información Estratégica /Administración del Sisben en el Municipio de Santiago de Cali	MEDE01.07.03.18.P01	Atender el 100% de solicitudes de Actualización de Datos de Identificación de Personas Registradas en el Sistema de Identificación y Clasificación de Potenciales Beneficiarios de Programas Sociales - SISBEN radicadas.	Porcentaje de solicitudes de Actualización de Datos de Identificación de Personas Registradas en el Sistema de Identificación y Clasificación de Potenciales Beneficiarios de Programas Sociales - SISBEN atendidas.	%	(V1/V2)*100	V1= Solicitudes de Actualización de Datos de Identificación de Personas Registradas en el Sistema de Identificación y Clasificación de Potenciales Beneficiarios de Programas Sociales - SISBEN atendidas. V2= Solicitudes de Actualización de Datos de Identificación de Personas Registradas en el Sistema de Identificación y Clasificación de Potenciales Beneficiarios de Programas Sociales - SISBEN radicadas.	30.425						15	Departamento Administrativo de Planeación	Subdirección de Desarrollo Integral	
															100,0	100,0	100,0	100,0	100,0				
30	45 Cali participativa y bien gobernada	451 Gerencia pública basada en resultados y la defensa de lo público	4512 Información de calidad para la planificación territorial	Atender las solicitudes de Retiro de un hogar de la base de datos del Sistema de Identificación y Clasificación de Potenciales Beneficiarios de Programas Sociales - SISBEN.	Trámite	Direccionamiento Estratégico	Información Estratégica /Administración del Sisben en el Municipio de Santiago de Cali	MEDE01.07.03.18.P01	Atender el 100% de solicitudes de Retiro de un hogar de la base de datos del Sistema de Identificación y Clasificación de Potenciales Beneficiarios de Programas Sociales - SISBEN radicadas.	Porcentaje de solicitudes de Retiro de un hogar de la base de datos del Sistema de Identificación y Clasificación de Potenciales Beneficiarios de Programas Sociales - SISBEN atendidas.	%	(V1/V2)*100	V1= Solicitudes de Retiro de un hogar de la base de datos del Sistema de Identificación y Clasificación de Potenciales Beneficiarios de Programas Sociales - SISBEN atendidas. V2= Solicitudes de Retiro de un hogar de la base de datos del Sistema de Identificación y Clasificación de Potenciales Beneficiarios de Programas Sociales - SISBEN radicadas.	1.076						15	Departamento Administrativo de Planeación	Subdirección de Desarrollo Integral	
															99,3	100,0	100,0	100,0	100,0				
31	45 Cali participativa y bien gobernada	451 Gerencia pública basada en resultados y la defensa de lo público	4512 Información de calidad para la planificación territorial	Atender las solicitudes de Retiro de personas de la base de datos del Sistema de Identificación y Clasificación de Potenciales Beneficiarios de Programas Sociales - SISBEN.	Trámite	Direccionamiento Estratégico	Información Estratégica /Administración del Sisben en el Municipio de Santiago de Cali	MEDE01.07.03.18.P01	Atender el 100% de solicitudes de Retiro de personas de la base de datos del Sistema de Identificación y Clasificación de Potenciales Beneficiarios de Programas Sociales - SISBEN radicadas.	Porcentaje de las solicitudes de Retiro de personas de la base de datos del Sistema de Identificación y Clasificación de Potenciales Beneficiarios de Programas Sociales - SISBEN atendidas.	%	(V1/V2)*100	V1= Solicitudes de Retiro de personas de la base de datos del Sistema de Identificación y Clasificación de Potenciales Beneficiarios de Programas Sociales - SISBEN atendidas. V2= Solicitudes de Retiro de personas de la base de datos del Sistema de Identificación y Clasificación de Potenciales Beneficiarios de Programas Sociales - SISBEN radicadas.	18.097						15	Departamento Administrativo de Planeación	Subdirección de Desarrollo Integral	
															90,2	100,0	100,0	100,0	100,0				
32	45 Cali participativa y bien gobernada	451 Gerencia pública basada en resultados y la defensa de lo público	4512 Información de calidad para la planificación territorial	Expedir el Certificado de Estratificación Socioeconómica.	Trámite	Desarrollo Integral del Territorio	Desarrollo Físico / Conceptos Técnicos para el Desarrollo Físico	MMDI02.02.06.18.P05	Expedir el 100% de solicitudes de Certificados de Estratificación Socioeconómica radicadas.	Porcentaje de Certificados de Estratificación Socioeconómica expedidos.	%	(V1/V2)*100	V1= Certificados de Estratificación Socioeconómica expedidos V2= Solicitudes de Certificados de Estratificación Socioeconómica, según sea el caso radicadas	42						3	Departamento Administrativo de Planeación	Subdirección de Planeación del Territorio	
															100,0	100,0	100,0	100,0	100,0				
33	45 Cali participativa y bien gobernada	451 Gerencia pública basada en resultados y la defensa de lo público	4512 Información de calidad para la planificación territorial	Atender las solicitudes de Revisión de Estratificación	Trámite	Desarrollo Integral del Territorio	Desarrollo Físico / Conceptos Técnicos	MMDI07.07.06.18.P05	Atender el 100% de solicitudes de Revisión de Estratificación	Porcentaje de solicitudes de Revisión de Estratificación	%	(V1/V2)*100	V1= Solicitudes de Revisión de Estratificación Socioeconómica en Primera Instancia atendidas.	0			100,0	100,0	100,0	100,0	60	Departamento Administrativo de Planeación	Subdirección de Planeación del Territorio

 <p>ALCALDÍA DE SANTIAGO DE CALI DIRECCIONAMIENTO ESTRATÉGICO PLANEACIÓN ECONOMICA Y SOCIAL</p>	SISTEMAS DE GESTIÓN Y CONTROL INTEGRADOS SGC - MECI - SISTEDA										MEDE01.03.18.P03.F02			
	FORMULACIÓN DEL PLAN DE ACCIÓN INDICADORES DE GESTIÓN DE LA DEPENDENCIA (TRÁMITES Y SERVICIOS) CUADRO 2F										VERSIÓN		4	
											FECHA DE ENTRADA EN VIGENCIA		20/jun/2016	

DEPENDENCIA:		DEPARTAMENTO ADMINISTRATIVO DE PLANEACIÓN											Periodicidad de los datos:		Trimestral	Fecha de reporte:	15/01/2017	Vigencia:	2017				
No.	Eje	Componente	Programa	Actividad	Trámite o Servicio	Macroproceso	Proceso / Subproceso	Código Procedimiento	Meta de la actividad (Descripción)	Indicador (Descripción)	Unidad de medida	Fórmula	Variables	Línea de base		Metas					Tiempo de respuesta legal (días hábiles)	Fuente de información (Dependencia)	Responsable (Reparto administrativo)
														Valor	2015	2016	2017	2018	2019				
34	45 Cali participativa y bien gobernada	451 Gerencia pública basada en resultados y la defensa de lo público	4512 Información de calidad para la planeación territorial	Atender las solicitudes de Información Geográfica.	Servicio	Direccionamiento estratégico	Información Estratégica/Infraestructura de Datos Espaciales de Santiago de Cali - IDESC	MEDE01.07.02.18.P08	Atender el 100% de solicitudes de Información Geográfica radicadas.	Porcentaje de solicitudes de Información Geográfica atendidas.	%	(V1/V2)*100	V2= Solicitudes de Revisión de Estratificación Socioeconómica en Primera Instancia radicadas.	0							15	Departamento Administrativo de Planeación	Subdirección de Planeación del Territorio
													V1= Solicitudes de Información Geográfica atendidas	30	100,0	100,0	100,0	100,0	100,0			Departamento Administrativo de Planeación	Subdirección de Planeación del Territorio
													V2 = Solicitudes de Información Geográfica radicadas	30									
35	45 Cali participativa y bien gobernada	451 Gerencia pública basada en resultados y la defensa de lo público	4512 Información de calidad para la planeación territorial	Atender las solicitudes de Información Geodésica	Servicio	Direccionamiento estratégico	Información Estratégica/Infraestructura de Datos Espaciales de Santiago de Cali - IDESC	MEDE01.07.02.18.P08	Atender el 100% de solicitudes de Información Geodésica radicadas.	Porcentaje de solicitudes de Información Geodésica atendidas.	%	(V1/V2)*100	V1= Solicitudes de Información Geodésica atendidas	2.858	100,0	-	100,0	100,0	100,0		15	Departamento Administrativo de Planeación	Subdirección de Planeación del Territorio
													V2 = Solicitudes de Información Geodésica radicadas	2.858									
36	45 Cali participativa y bien gobernada	451 Gerencia pública basada en resultados y la defensa de lo público	4512 Información de calidad para la planeación territorial	Atender las solicitudes de Soporte Cartográfico (Planoteca).	Servicio	Direccionamiento estratégico	Información Estratégica/Infraestructura de Datos Espaciales de Santiago de Cali - IDESC	MEDE01.07.02.18.P08	Atender el 100% de solicitudes de Soporte Cartográfico radicadas.	Porcentaje de solicitudes de Soporte Cartográfico atendidas.	%	(V1/V2)*100	V1= Solicitudes de Soporte Cartográfico atendidas	930	100,0	100,0	100,0	100,0	100,0		15	Departamento Administrativo de Planeación	Subdirección de Planeación del Territorio
													V2 = Solicitudes de Soporte Cartográfico radicadas	930									