



Sistema de Atención Integral al Habitante de la Calle

Subsecretaría de Poblaciones y Étnias



Fenómeno social de habitabilidad en calle

Factores
Predisponentes



- * Fenómeno social urbano multicausal,
- * Fenómeno Social de alta complejidad y alto impacto multidimensional
- * Conlleva el desarrollo de hábitos de calle, que generan dinámicas complejas

Factores
Precipitantes

Es producto de condiciones estructurales de desigualdad material y simbólica



Factores
Permanencia



- * La distinción entre lo público y lo privado se rompe
- * Fenómenos asociados que se deben atender (prostitución, consumo SPA, problemas de salud mental, tráfico de estupefacientes, entre otros)

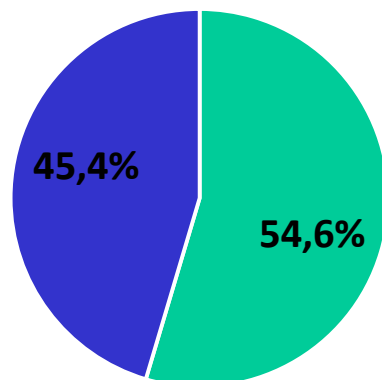
Quién es un Habitante de la Calle

Persona sin distinción de sexo, raza o edad, que hace de la calle su lugar de habitación, ya sea de forma permanente o transitoria (Ley 1641 de 2013)



Población Habitante de la Calle en el Municipio de Cali

De acuerdo con el Censo 2005, en Santiago de Cali se identificaron 3.620 personas en situación de calle, de las cuales 1.975 son habitantes **DE** la calle y 1.645 habitantes **EN** la calle.

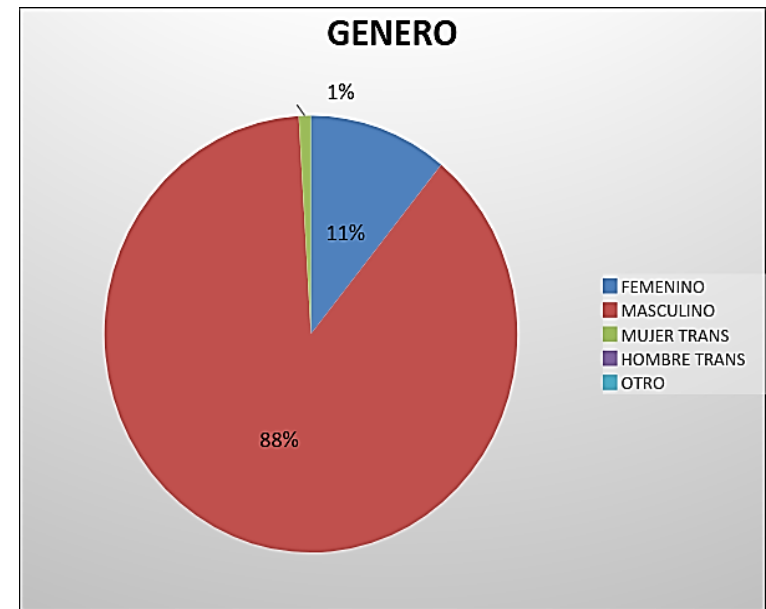
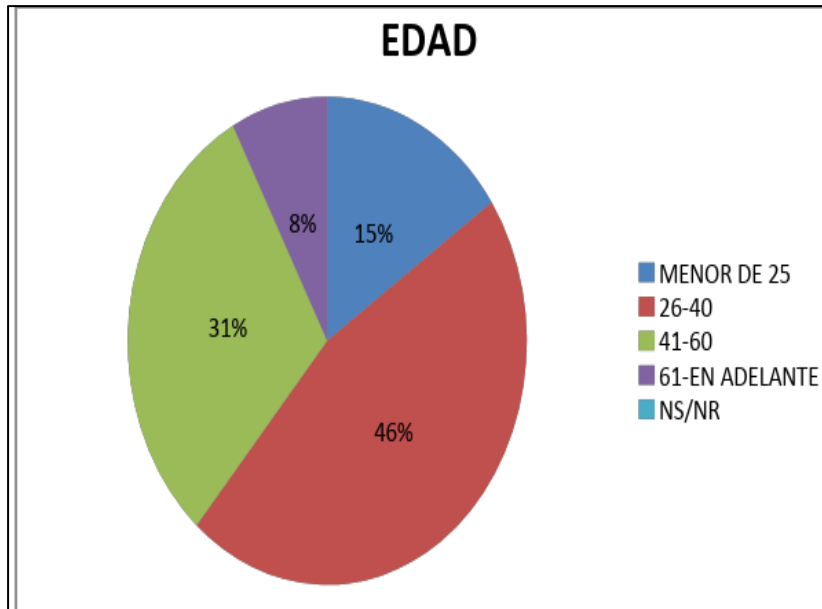


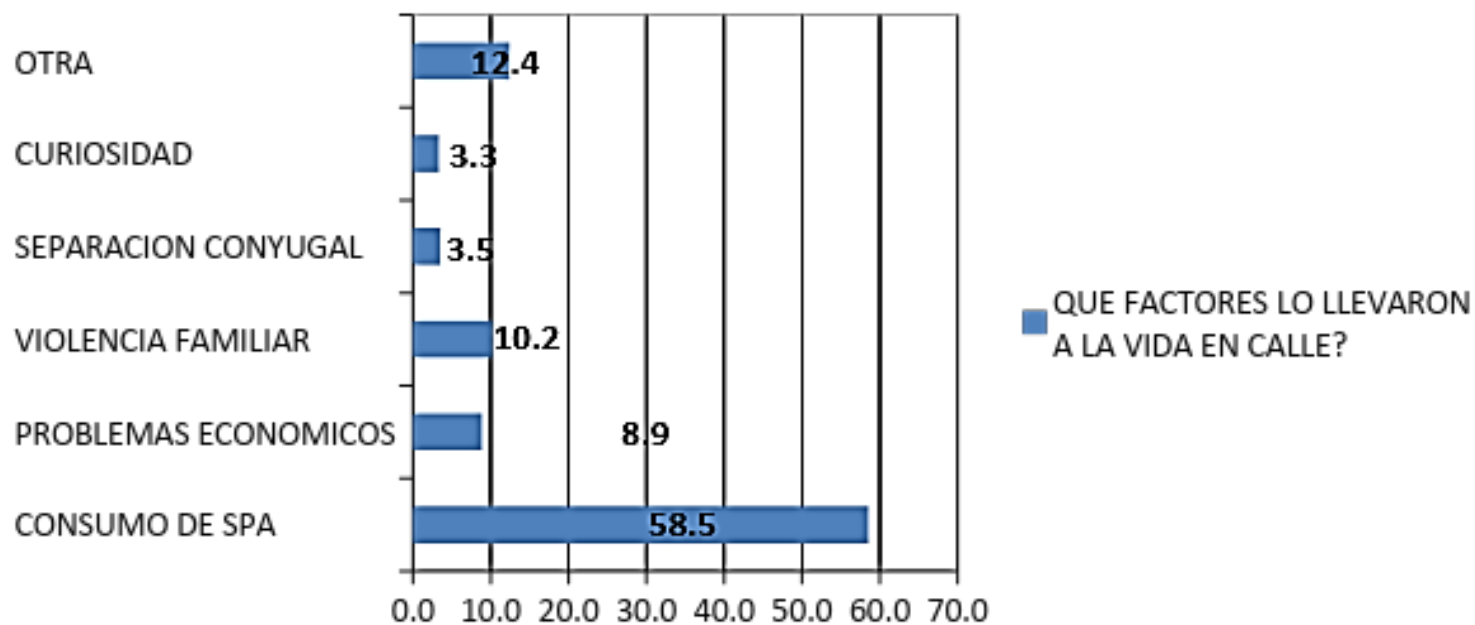
■ Habitantes DE la Calle

■ Habitantes EN la Calle

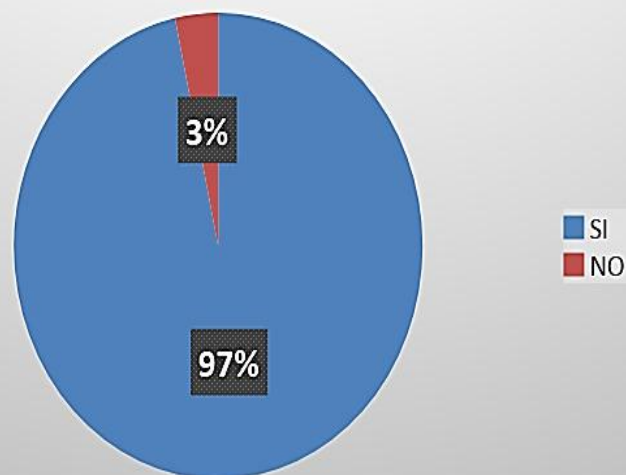
CARACTERIZACIÓN DE LA POBLACIÓN

- ✓ **935** habitantes de la calle caracterizados por la estrategia de calle, en el periodo enero – mayo de 2018.

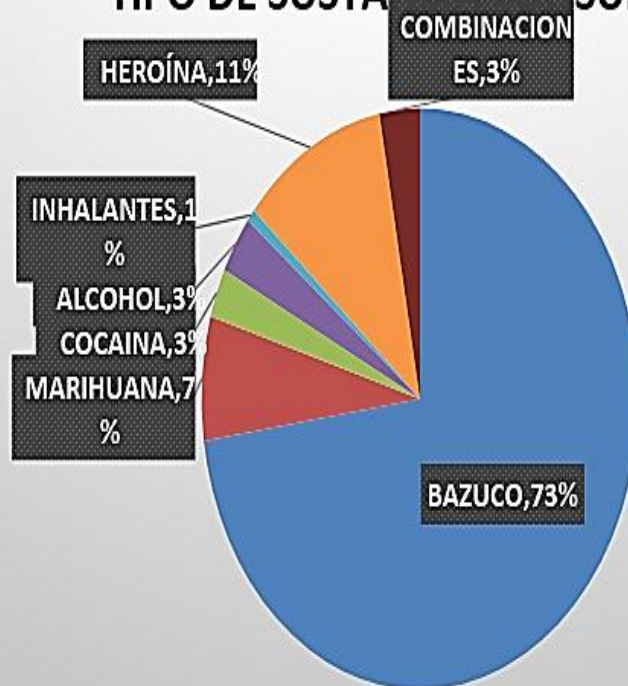




ACTUALMENTE CONSUME SPA?

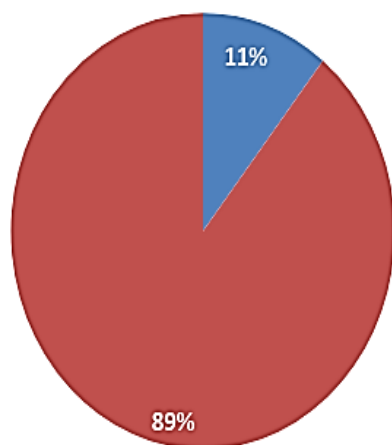


TIPO DE SUSTANCIA CONSUMIDA

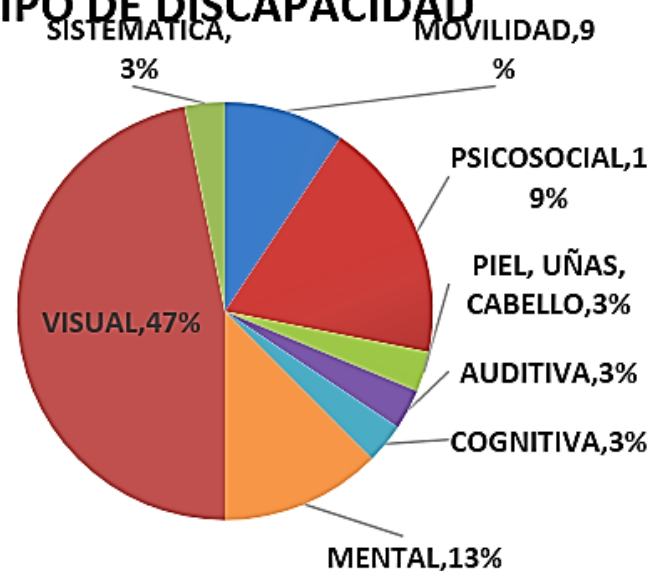


PRESENTA DISCAPACIDAD?

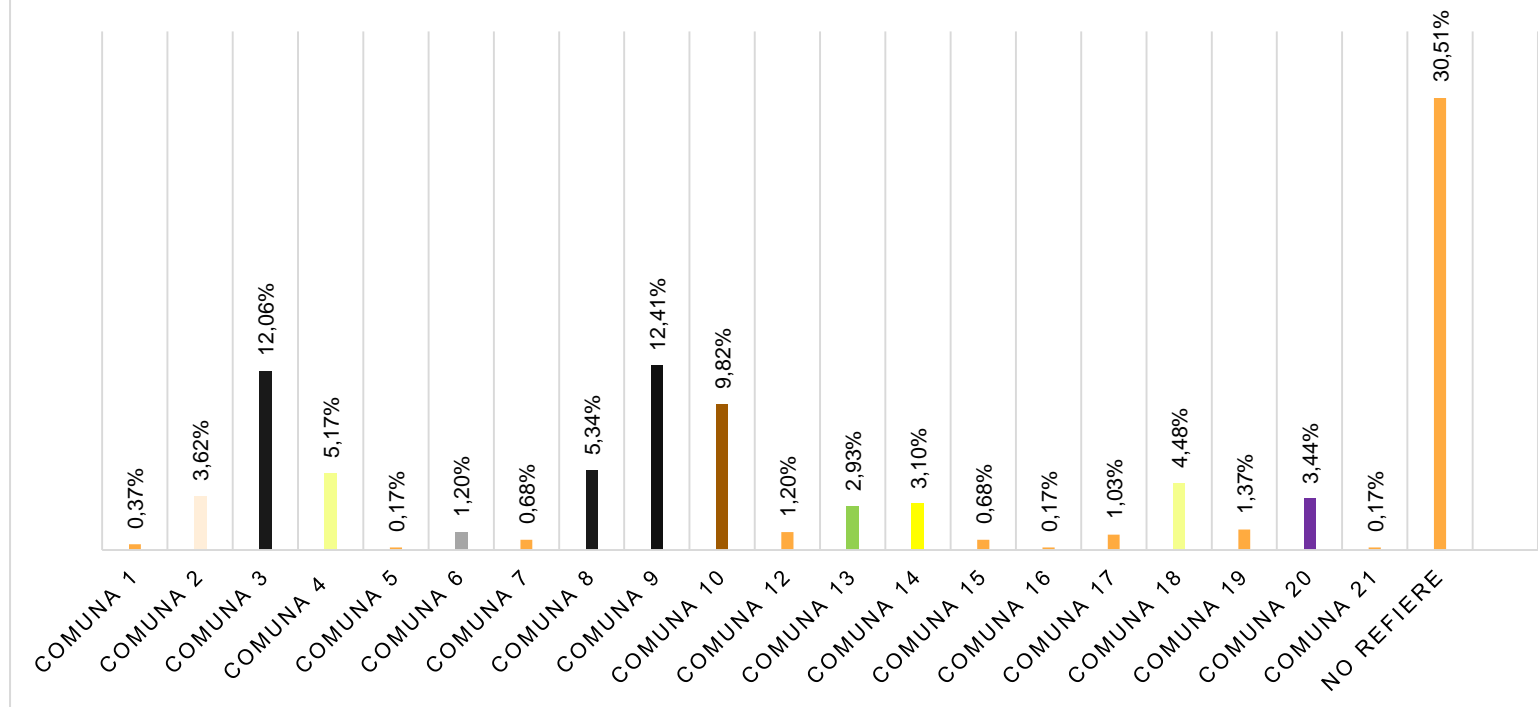
SI NO



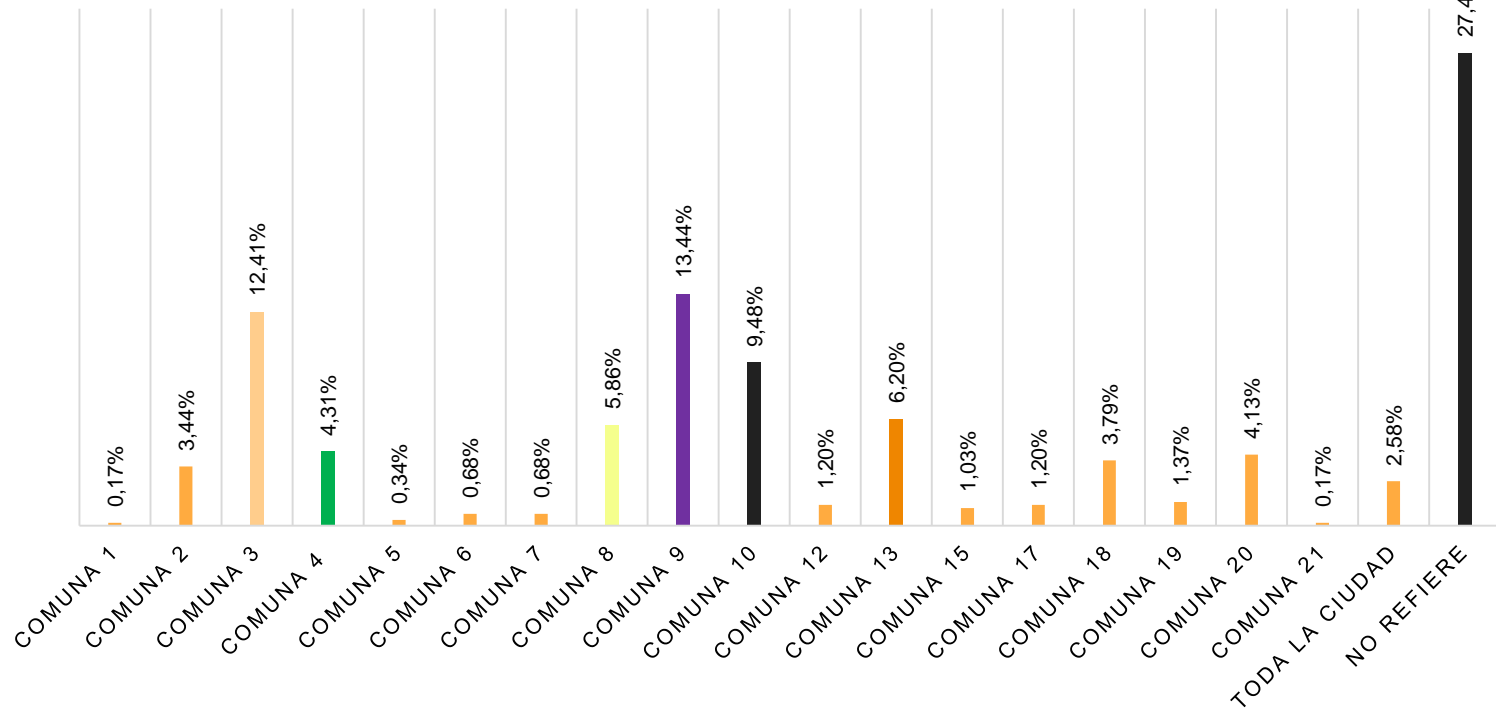
TIPO DE DISCAPACIDAD



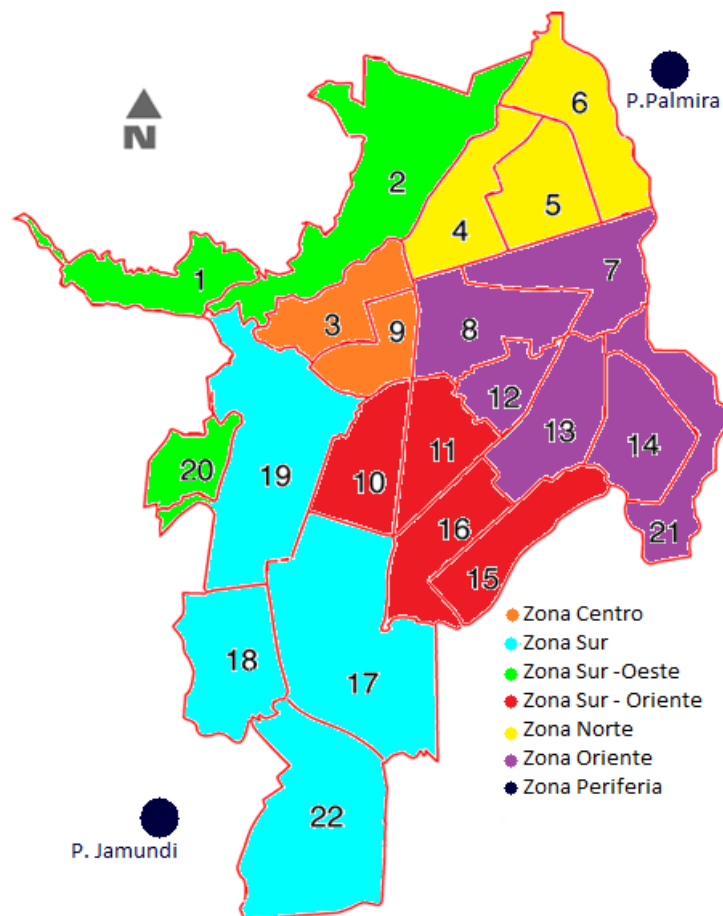
LUGAR DE PERMANENCIA DURANTE EL DÍA



LUGAR DE PERMANENCIA DURANTE LA NOCHE



Geo-referenciación del Fenómeno Social



Zona Centro

Comuna 3 (Calvario, Centro, San Antonio, San Nicolás, Piloto, San Pascual, Plaza Caycedo)

Comuna 9 (Sucre, Junín, Obrero, Guayaquil)

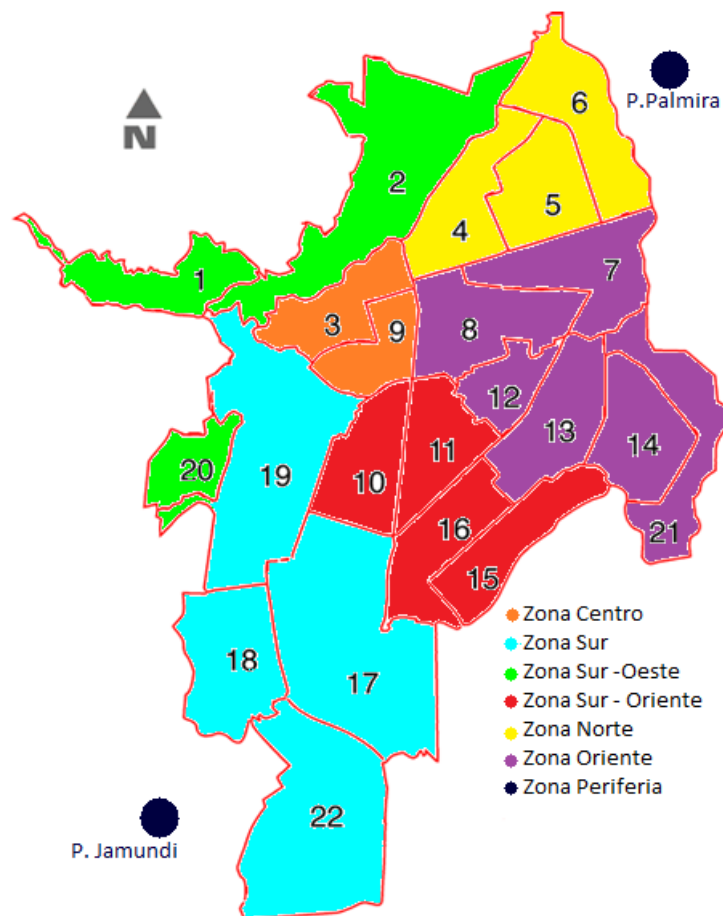
Zona Sur Oriente

Comuna 10 (Santa Elena, San Judas, Las Granjas, Colseguros)

Zona Norte

Comuna 4 (La Isla, Camilo Torres, Parque del Chontaduro, Terminal, Salomia)

Geo-referenciación del Fenómeno Social



Zona Oriente

Comuna 8 (Villa Colombia, Galería La Floresta, Zona verde Cra.8 con Cll.26)

Comuna 12 (El Rodeo – Autopista Suroriental)

Zona Sur

Comuna 17 (Puentes Autopista Suroriental y Puentes Cra.80 con Pasoancho)

Comuna 18 (Río Cañaveralejo, Río Meléndez, Alto Nápoles, Av. Los Cerros)

Comuna 19 (San Fernando)

Zona Sur Oeste

Comuna 20 (Rotonda Galería de Siloé)

Comuna 1 (Terrón Colorado y Santa Rita)

Comuna 2 (Centenario, Granada, Av. Sexta)

Sistema de Atención Integral



Objetivo:

Mejorar las condiciones físicas, psicológicas y sociales de la población Habitante de la Calle en el municipio de Santiago de Cali, a través de procesos que brinden atención integral orientada a la garantía de derechos y a la inclusión social de las personas en situación de calle.

Componentes del Sistema:



Atención Institucionalizada

Brinda servicios de atención básica y psicosocial a los habitantes de calle en espacios institucionales denominados Hogares de Paso.



**HOGAR DE
PASO
SEMBRANDO
ESPERANZA**

B/ San Bosco



**HOGAR DE
ACOGIDA DÍA**

B/ Santa Elena
B/ El Piloto



**DORMITORIO
SOCIAL**

B/ Santa Elena
B/ San Bosco



**SERVICIO DE
ATENCIÓN
BÁSICA**

B/ El Calvario



Estrategia de Calle

Facilita el acceso a la oferta de servicios directamente en el territorio. Permite conocer las dinámicas del fenómeno en los diferentes territorios y caracterizar a la población sujeto de atención para el restablecimiento de sus derechos.



Recorridos de Calle



Carpas de Servicios



Tomas de Barrio



Dispositivo Móvil para la Atención Integral en Territorio

Vehículo dotado con mobiliario y equipos para la prestación de servicios de atención básica, orientación psicosocial y valoración básica en salud en los lugares de mayor confluencia de población habitante de la calle.



Servicios de atención básica

Servicios de orientación psicosocial

Servicios de valoración básica en salud

SENSIBILIZACIÓN COMUNITARIA

Promueven acciones con la comunidad para dar a conocer el fenómeno social de habitabilidad en la calle, facilitando la inclusión social de la población en situación de calle a través de redes de apoyo.

Conocimiento y
empoderamiento
por parte de la
Comunidad

Reconocimiento
del habitante de la
calle como sujeto
de derechos

Articulación de
actores
comunitarios e
institucionales

* Talleres de
Sensibilización
* Eventos
Comunitarios



MESA DE ARTICULACIÓN



Espacio donde se definen acciones de articulación entre las diferentes dependencias de la Administración Municipal para fortalecer los procesos de atención integral a los habitantes de la calle.

RUTA DE ATENCION HABITANTE DE CALLE

[Ruta Habitante de Calle - Horizontal.pdf](#)



habitantedelacalle@cali.gov.co

www.cali.gov.co



ALCALDÍA DE
SANTIAGO DE CALI