



**ALCALDIA DE SANTIAGO DE CALI**

**DEPARTAMENTO ADMINISTRATIVO  
DE PLANEACION MUNICIPAL**

---

# **CALI EN CIFRAS 2000**

---

**RICARDO H. COBO LLOREDA**  
Alcalde

**FABIOLA AGUIRRE PEREA**  
Directora Departamento Administrativo de Planeación

Cali en Cifras 2000. Publicado y editado por el  
Departamento Administrativo de Planeación,  
Unidad de Sistemas de Información para  
la Planificación y Técnicas Cuantitativas.  
Edificio CAM Torre Alcaldía Piso 10  
PBX 6689100 - FAX 8895630  
Cali, Colombia  
Octubre de 2000  
Consúltenos en internet: <http://santiago.cali.net/gobierno/depadm.htm>  
E-mail: [dap@santiago.cali.net](mailto:dap@santiago.cali.net)

Edición : Unidad de Sistemas de Información para la  
Planificación y Técnicas Cuantitativas - DAP  
Impresión : División de Promoción y Divulgación - DAP  
Dirección Editorial : Guido Escobar Morales

## RECONOCIMIENTOS

El Departamento Administrativo de Planeación, agradece a sus funcionarios cuyo trabajo, compromiso y dedicación, llevaron a feliz término esta publicación

*Han colaborado en forma directa funcionarios de la Unidad de Sistemas de Información para la Planificación y Técnicas Cuantitativas*

Ing. Oscar Alfredo Ulloa Tenorio

Tec. Raúl Monroy Tasamá

Est. Guido Escobar Morales

Tec. Wilson Cortez Quiñonez

Sic. Luz Marina Castañeda Silva

### *Recolección de información*

Ing. Diego Fernando Libreros Rojas

Adm. Patricia Acosta Contreras

Ing. Jorge Alberto Quigua Alderete

Est. Rodrigo Rada Barona

Eco. Julia Emma Barandica Vivas

Adm. Melba Tamayo Tamayo

**Est. GUIDO ESCOBAR MORALES**

Coordinación General

A todas las entidades públicas del orden municipal, departamental y nacional, al igual que a las entidades privadas, cuyo aporte de información permitió la elaboración de esta publicación:

Departamento Administrativo de Planeación de Cali  
Departamento Administrativo de Hacienda, Catastro y Tesorería  
Gerencia de Desarrollo Territorial  
Secretaría de Salud Pública Municipal  
Secretaría de Bienestar Social y Gestión Comunitaria  
Secretaría de Gobierno, Convivencia y Seguridad  
Secretaría de Ordenamiento Urbanístico  
Secretaría de Tránsito y Transporte  
Dirección del Recurso Humano  
Dirección de Cultura  
EMCALI  
EMSIRVA  
CALIASFALTO  
Fondo Financiero Especializado

Secretaría de Hacienda Departamental  
Secretaría de Educación Departamental  
Consejo Departamental de Estadística

Instituto Geográfico Agustín Codazzi  
Instituto de Hidrología, Meteorología y Estudios Ambientales  
Departamento Administrativo Nacional de Estadística  
Dirección de Impuestos y Aduanas Nacionales  
Fiscalía General de la Nación - Dirección Seccional y Regional Cali  
Ministerio de Comunicaciones Cali  
Policía Metropolitana Santiago de Cali  
Corporación Autónoma Regional del Valle del Cauca  
Centro de Diagnóstico Automotor del Valle  
Consejo Seccional de la Judicatura del Valle del Cauca  
Tribunal Contencioso Administrativo del Valle del Cauca

Seguro social  
Hospital Psiquiátrico San Isidro  
Hospital Mario Correa Rengifo  
Hospital San Juan de dios  
Hospital Infantil Club Noel  
Centros Hospitales: Cañaveralejo, Joaquín Paz, Carlos Carmona,  
Carlos H. Trujillo  
Clínica Blanca  
Clínica Burgos  
Centro Médico Imbanaco

Colsánitas  
Clínica de Fracturas de Cali  
Clínica de la Familia  
Clínica de Occidente  
Clínica de Oftalmología de Cali  
Clínica Fundación Valle del Lili  
Clínica Ginecológica  
Clínica Guadalupe  
Clínica Los Andes  
Clínica Los Angeles  
Clínica Médico Quirúrgica del Valle  
Clínica Nuestra Señora de Fátima  
Clínica Oriente  
Clínica de Otorrinolaringología de Occidente  
Clínica San Fernando  
Clínica San José  
Clínica Santiago de Cali  
Clínica Santillana  
Clínica Versailles  
Comfandi  
Comfenalco  
Unidad Urológica Ramón y Cajal

Cuerpo de Bomberos Voluntarios de Cali  
CALITEL  
Gases de Occidente  
Asocomuval  
Asomóviles  
CAVASA  
Mercahogar  
Cine Colombia  
Salas de cine  
Teatros, Grupos de teatro  
Salas de exposición y Galerías de arte  
Bibliotecas, Centros de documentación  
Hoteles, apartaholes y hostales  
Cotelvalle  
Bancos, Corporaciones de Ahorro y Vivienda  
Bolsa de Occidente  
Cámara de Comercio de Cali  
Directorio Telefónico/Publicar S.A.



# **PRESENTACION**

El Departamento Administrativo de Planeación a través de la Unidad de Sistemas de Información para la Planificación y Técnicas Cuantitativas, se complace en entregar a la comunidad en general el documento "Cali en cifras 2000".

Este documento contiene información global y sectorial de las actividades generales, sociales y económicas del municipio de Santiago de Cali, para el período 1993-1999. Además, para el año 1999 se incluye información de las principales variables desagregada por comunas y corregimientos.

La información sobre infraestructura se encuentra localizada a nivel de barrio y está actualizada a octubre de 2000.

El Departamento Administrativo de Planeación espera que esta importante fuente de información continúe siendo una herramienta para la toma de decisiones tanto en el ámbito público como en el privado, además de soporte estadístico para estudiantes e investigadores.





## TABLA DE CONTENIDO

Pág.

## PRESENTACION

## 1. GENERALIDADES

1

## 1.1 INFORMACION GEOGRAFICA

1

### 1.1.1 Situación geográfica, superficie y clima. 1999-2000

1

### 1.1.2 Límites Político - Administrativos

1

### 1.1.3 División Territorial

1

#### 1.1.3.1 Código único de identificación a nivel de barrio, 1999

2

1.1.3.2 Código único de identificación a nivel de vereda, centro  
poblado o sector. 1999

1.1.3.3 Centros de Administración Local Integrada. 2000

8

## 1.2 POBLACION

9

### 1.2.1 Proyecciones de población y densidad. 1993-1999

9

### 1.2.2 Proyecciones de población, según total, comunas y corregimientos. 1998-2005

10

### 1.3 VIVIENDAS, BARRIOS Y URBANIZACIONES

11

### 1.3.1 Viviendas estimadas, predios y barrios. 1993-1999

11

### 1.3.1 Estimaciones de vivienda según total, comunas y corregimientos. 1998-2005

11

## 1.4 EMPLEO

12

#### 1.4.1 Fuerza de trabajo y tasas. Diciembre 1993 - 1999

12

## 2. SALUD Y EDUCACION

13

## 2.1 SALUD

13

### 2.1.1 Población cubierta, unidades de atención y camas por institución. 1993 - 1999

13

### 2.1.2 Nacimientos y defunciones. 1993-1999

13

### 2.1.3 Distribución de servicios de salud prestados por instituciones públicas. 1999

14

	Pág.
2.1.4 Instituciones de salud por Silos. 2000	21
2.1.5 Instituciones de salud área rural. 2000	24
2.1.6 Distribución de servicios de salud prestados por instituciones privadas. 1999	25
2.1.7 Centros de atención Cajas de Compensación Familiar y Seguro Social. 2000	28
2.1.8 Clínicas. 2000	29
<b>2.2 EDUCACION</b>	28
2.2.1 Establecimientos, matrícula y docentes, por nivel educativo. 1993 -2000	30
<b>3. JUSTICIA Y SEGURIDAD</b>	33
<b>3.1 JUSTICIA</b>	33
3.1.1 Rama Jurisdiccional Círculo de Cali. 1993-1999	33
<b>3.2 SEGURIDAD</b>	34
3.2.1 Inspecciones y estaciones de policía. 1994-2000	34
3.2.1.1 Inspecciones de policía y desarrollo comunitario. 2000	35
3.2.1.2 Inspecciones permanentes de policía. 2000	35
3.2.1.3 Inspecciones de comisiones civiles. 2000	36
3.2.1.4 Inspecciones superiores de policía. 2000	36
3.2.1.5 Comisarías de familia. 2000	36
3.2.1.6 Distritos, estaciones y subestaciones de policía urbana. 2000	37
3.2.1.7 subestaciones de policía rural. 2000	37
3.2.1.8 Centros de Atención Inmediata. 2000	38
3.2.1.9 Casas de justicia. 2000	38
3.2.1.10 Estaciones de bomberos. 2000	38
3.2.2 Delitos registrados. 1993-1999	39
3.2.3 Homicidios comunes	40
3.2.3.1 Homicidios comunes según día de ocurrencia. 1993-1999	40
3.2.3.2 Homicidios comunes según hora de ocurrencia. 1993-1999	40
3.2.3.3 Homicidios comunes según edad y género de la víctima. 1993-1999	41
3.2.4 Homicidios en accidentes de tránsito	42
3.2.4.1 Homicidios en accidentes de tránsito según día de ocurrencia. 1993-1999	42

	Pág.
3.2.4.2 Homicidios en accidentes de tránsito según hora de ocurrencia. 1993-1999	42
3.2.4.3 Homicidios en accidentes de tránsito según edad y género de la víctima. 1993-1999	43
3.2.5 Suicidios	45
3.2.5.1 Suicidios según día de ocurrencia. 1994-1999	45
3.2.5.2 Suicidios según hora de ocurrencia. 1994-1999	45
3.2.5.2 Suicidios según edad y género de la víctima. 1993-1999	46
3.2.6 Muertes accidentales	48
3.2.6.1 Muertes accidentales según día de ocurrencia. 1994-1999	48
3.2.6.2 Muertes accidentales según hora de ocurrencia. 1994-1999	48
3.2.6.3 Muertes accidentales según edad y género de la víctima. 1994-1999	49
3.2.7 Emergencias atendidas. 1993-1999	50
<b>4. SERVICIOS PUBLICOS</b>	51
<b>4.1 ACUEDUCTO</b>	51
4.1.1 Consumo anual de agua, suscriptores y extensión de la red. 1993-1999	51
<b>4.2 ALCANTARILLADO</b>	51
4.2.1 Suscriptores y extensión de la red. 1993-1999	51
<b>4.3 ENERGIA</b>	53
4.3.1 Consumo anual de energía eléctrica y suscriptores. 1993-1999	53
4.3.2 Consumo anual de gas propano distribuido por red y suscriptores. 1996-1999	53
4.3.3 Consumo anual de gas natural y suscriptores. 1997-1999	53
<b>4.4 TELECOMUNICACIONES</b>	55
4.4.1 Líneas telefónicas. 1993-1999	55
<b>4.5 ASEO</b>	55
4.5.1 Recolección anual de basura, barrido y suscriptores. 1993-1999	55
<b>4.6 ABASTECIMIENTOS</b>	56
4.6.1 Plazas de mercado y mercados móviles. 1994-2000	56

	Pág.
4.6.1.1 Plazas de mercado. 2000	56
4.6.1.2 Mercados móviles. 2000	56
<b>5. RECREACION Y TURISMO</b>	<b>59</b>
<b>5.1 RECREACION Y CULTURA</b>	<b>59</b>
5.1.1 Recreación y cultura. 1994-2000	59
5.1.1.1 Salas de cine. 2000	59
5.1.1.2 Teatros. 2000	60
5.1.1.3 Grupos de teatro. 2000	61
5.1.1.4 Teatrinos. 2000	61
5.1.1.5 Museos. 2000	62
5.1.1.6 Videotecas. 2000	62
5.1.1.7 Bibliotecas, centros de documentación, centros de información, bancos de datos y servicios de información. 2000	62
5.1.1.8 Salas de exposición y Galerías de arte. 2000	65
5.1.1.9 Auditorios, salas para conferencias. 2000	66
5.1.2 Cadenas radiales que operan en Cali. 2000	67
5.1.3 Emisoras en frecuencia modulada (FM). 2000	68
5.1.4 Emisoras en amplitud modulada (AM). 2000	68
<b>5.2 TURISMO</b>	<b>69</b>
5.2.1 Capacidad hotelera según tipo. 1999-2000	69
5.2.2 Hoteles, apartahoteles y hostales. 2000	69
5.2.3 Ocupación y tarifa promedio, según categoría del hotel. 1997-1999	71
<b>6. CONSTRUCCION</b>	<b>73</b>
6.1.1 Licencias expedidas por usos. 1993-1999	73
6.1.2 Area a construir por usos. 1993-1999	73
<b>7. TRANSITO Y TRANSPORTE</b>	<b>75</b>
<b>7.1 PARQUE AUTOMOTOR</b>	<b>75</b>
7.1.1 Vehículos matriculados según tipo. 1993-1999	75

	Pág.
<b>7.2 SISTEMA DE CONTROL DE TRANSITO</b>	76
7.2.1 Red vial básica, distribución de las intersecciones de acuerdo al tipo de control de tránsito. 1999	76
7.2.2 Elementos de semaforización y vídeo. 1999	76
<b>7.3 TRANSPORTE PUBLICO URBANO</b>	77
7.3.1 Empresas según tipo, rutas y capacidad. 1993-1999	77
<b>7.4 ACCIDENTALIDAD</b>	78
7.4.1 Accidentes de tránsito, morbilidad y mortalidad. 1993-1999	78
7.4.2 Accidentes de tránsito según día de ocurrencia. 1997-1999	79
7.4.3 Accidentes de tránsito según hora de ocurrencia. 1997-1999	79
7.4.4 Conductores Accidentados según rango de edad. 1997-1999	79
<b>8. COMERCIO Y SOCIEDADES</b>	81
<b>8.1 COMERCIO EXTERIOR ADUANA DE CALI</b>	81
8.1.1 Importaciones y exportaciones por la aduana de Cali. 1993-1999	81
<b>8.2 COMERCIO INTERIOR</b>	82
8.2.1 Transacciones de la Bolsa de Occidente. 1993-1999	82
<b>8.3 SOCIEDADES</b>	83
8.3.1 Constitución de sociedades por organización jurídica y actividad económica. 1994-1999	83
8.3.2 Aumentos y disminuciones de capital por organización jurídica y actividad económica. 1994-1999	84
8.3.3 Disolución de sociedades por organización jurídica y actividad económica. 1994-1999	85
8.3.4 Inversión neta por organización jurídica y actividad económica. 1994-1999	86
<b>8.4 ESTABLECIMIENTOS FINANCIEROS</b>	88
8.4.1 Oficinas bancarias y corporaciones de ahorro y vivienda. 2000	88
<b>9. HACIENDA PUBLICA MUNICIPAL</b>	97
<b>9.1 EJECUCION PRESUPUESTO DE INGRESOS Y GASTOS</b>	97

	Pág.
9.1.1 Ejecución de ingresos y gastos Administración Central a precios corrientes. 1993 - 1999	97
9.1.2 Ejecución de ingresos Administración Descentralizada a precios corrientes. 1993 - 1999	98
9.1.3 Ejecución de gastos Administración Descentralizada a precios corrientes. 1993 - 1999	99
<b>9.2 IMPUESTOS RECAUDADOS EN CALI</b>	86
9.2.1 impuestos recaudados en Cali a precios corrientes. 1993-1999	101
<b>9.3 RECURSO HUMANO</b>	102
9.3.1 Funcionarios del municipio de Santiago de Cali, por entidad. 1996-1999	102
<b>10. CONSUMO Y PRECIOS</b>	103
<b>10.1 CONSUMO</b>	103
10.1.1 Consumo en el municipio de Cali. 1993-1999	103
<b>10.2 INDICE DE PRECIOS AL CONSUMIDOR</b>	103
10.2.1 Variación Índice de precios al consumidor. Diciembre 1990-1991	103
10.2.2 Variación Índice de precios al consumidor. Diciembre 1991-1992	103
10.2.3 Variación Índice de precios al consumidor. Diciembre 1992-1993	104
10.2.4 Variación Índice de precios al consumidor. Diciembre 1993-1994	104
10.2.5 Variación Índice de precios al consumidor. Diciembre 1994-1995	104
10.2.6 Variación Índice de precios al consumidor. Diciembre 1995-1996	104
10.2.7 Variación Índice de precios al consumidor. Diciembre 1996-1997	104
10.2.8 Variación Índice de precios al consumidor. Diciembre 1997-1998	104
10.2.9 Variación Índice de precios al consumidor. Diciembre 1998-1999	105

	Pág.
10.2.10 Índice de precios al consumidor total e inflación en Cali. 1979-1999	105
10.2.11 Índice de precios al consumidor ingresos medios y variación en Cali. 1979-1999	106
10.2.12 Índice de precios al consumidor ingresos bajos y variación en Cali. 1979-1999	106
10.2.13 Índice de precios al consumidor en Cali, según grupos de bienes y servicios por niveles de ingreso. 1989-1999	107
10.2.14 Tasa de inflación Cali y Colombia. 1989-1999	108
<b>11. CALI EN CIFRAS POR COMUNAS Y CORREGIMIENTOS</b>	109
11.1 Cali en cifras por comunas 1999	109
11.2 Cali en cifras por corregimientos 1999	118
<b>12. ESTRATIFICACION SOCIOECONOMICA</b>	121
<b>12.1 ESTRATIFICACION SOCIOECONOMICA URBANA</b>	121
12.1.1 Distribución de lados de manzana por estrato. Junio 30 2000	121
12.1.2 Distribución de lados de manzana según estrato, por comuna. Junio 30 de 2000	122
12.1.3 Distribución de lados de manzana según estrato, por barrio. Junio 30 de 2000	122
<b>12.2 ESTRATIFICACION SOCIOECONOMICA RURAL</b>	131
12.2.1 Distribución de viviendas según estrato, por vereda o centro poblado. Junio 30 de 2000	131

## LISTA DE MAPAS

pág

<b>Mapa del Municipio de Santiago de Cali</b>	<b>1</b>
División político-administrativa, en comunas y corregimientos. Area de reserva forestal y parque nacional farallones. Centros de administración local integrada	

## LISTA DE FIGURAS

Figura 1.1 Población total. 1993-1999	9
Figura 1.1 Coeficiente de empleo, tasas de desempleo, participación global y bruta. 1993-1999	12
Figura 2.1 Tasa de escolaridad urbana, según nivel educativo. 1993-2000	31
Figura 2.2 Tasa de escolaridad rural, según nivel educativo. 1993-2000	31
Figura 3.1 Homicidios comunes según día. 1999	44
Figura 3.2 Homicidios en accidente de tránsito. 1999	44
Figura 3.3 Suicidios según día. 1999	47
Figura 3.4 Muertes accidentales según día. 1999	47
Figura 3.5 Emergencias atendidas. 1993-1999	50
Figura 4.1 Consumo anual de agua. 1993-1999	52
Figura 4.2 Consumo anual de energía. 1993-1999	52



	Pág.
Figura 4.3 Consumo anual de agua por uso. 1999	54
Figura 4.4 Consumo anual de energía por uso. 1999	54
Figura 5.1 Ocupación hotelera según categoría. 1997-1999	71
Figura 6.1 Area a construir por usos. 1993-1999	74
Figura 6.2 Area a construir según tipo. 1993-1999	74
Figura 7.1 Vehículos matriculados según tipo. 1993-1999	75
Figura 7.2 Accidentalidad, morbilidad y mortalidad. 1993-1999	78
Figura 7.3 Accidentes de tránsito según día. 1999	80
Figura 7.4 Accidentes de tránsito según hora. 1999	80
Figura 8.1 Exportaciones e importaciones por la aduana de Cali. 1993-1999	81
Figura 8.2 Inversión neta por organización jurídica. 1999	87
Figura 8.3 Inversión neta por actividad económica. 1999	87
Figura 9.1 Ejecución de ingresos. 1993-1999	97
Figura 9.2 Ejecución de gastos. 1993-1999	100
Figura 9.2 Distribución de los impuestos recaudados en Cali. 1993-1999	100
Figura 10.1 Variación IPC total Cali y Colombia. 1989-1999	108
Figura 12.1 Participación porcentual según estrato. 1999	121

## CONVENCIONES

E	Cifra estimada
r	Cifra definitiva revisada
t	Cifra corregida por error de transcripción
()	Cifra entre paréntesis: cantidad negativa
(...)	Cifra aun no disponible
-	Sin movimiento
nd	Cifra no disponible

## NOMENCLATURA

m	Metros
m <sup>2</sup>	Metros cuadrados
m <sup>3</sup>	Metros cúbicos
cc	Centímetros cúbicos
ha	Hectáreas
km	Kilómetros
mm	Milímetros
°C	Grados centígrados o Celsius
Mwh	Megavatios hora
US\$	Dólar americano
FOB	(Free On Board) Libre a bordo
CIF	(Cost, Insurance and Freight) Costos, Seguros y Fletes
BOCAS	Bonos obligatoriamente convertibles en acciones
IPC	Indice de precios al consumidor
TES	Títulos de tesorería
TIDIS	Títulos de desarrollo e inversión social
K	Carrera
C	Calle
A	Avenida
D	Diagonal
T	Transversal

## **SIGLAS FUENTES DE INFORMACION**

ASOCOMUVAL	Asociación de Comerciantes Mercados Móviles Unidos del Valle
ASOMOVIL	Asociación de Mercados Móviles
CAVASA	Corporación de Abastecimiento del Valle del Cauca
CCC	Cámara de Comercio de Cali
CODE	Consejo Departamental de Estadística del Valle del Cauca
COTELVALLE	Asociación Hotelera del Valle del Cauca
CVC	Corporación Autónoma Regional del Valle del Cauca
DAHCT	Departamento Administrativo de Hacienda, Catastro y Tesorería
DANE	Departamento Administrativo Nacional de Estadística
DAP	Departamento Administrativo de Planeación de Cali
DATT	Departamento Administrativo de Tránsito y Transporte
DIAN	Dirección de Impuestos y Aduanas Nacionales
EMCALI	Empresas Municipales de Cali
EMSIRVA	Empresa de Servicios Varios Municipales de Cali
FDI	Fundación para el Desarrollo Integral del Valle del Cauca
FFE	Fondo Financiero Especializado Bancali
IDEAM	Instituto de Hidrología, Meteorología y Estudios Ambientales
IGAC	Instituto Geográfico Agustín Codazzi
SDI	Subdirección de Desarrollo Integral
SOT	Subdirección de Ordenamiento Territorial
USIPTC	Unidad de Sistemas de Información para la Planificación y Técnicas Cuantitativas



# 1 GENERALIDADES

## 1.1. INFORMACIÓN GEOGRÁFICA

### 1.1.1 Situación geográfica, superficie y clima 1999 - 2000

Descripción	
Latitud norte	3°27'26"
Longitud oeste (Meridiano de Greenwich)	76°31'42"
Altura sobre el nivel del mar (m)	1,079.5
Superficie total del Municipio (ha)	56,026.2
Superficie Comunas (ha)	12,140.7 <sup>a</sup>
Superficie Corregimientos (ha)	43,825.0
Rural (ha)	60.5
Superficie área Urbana (ha)	11,571.6
Superficie área rural (ha)	44,453.5
Temperatura promedio (°C)	24
Precipitación anual (mm)	1,530.5

FUENTE : IGAC, DAP, CVC, IDEAM

a El Decreto 2249 de 1997 modificó el perímetro urbano en la Comuna 1 y el Acuerdo 10 de 1998 creó la Comuna 21

### 1.1.2 Límites Político-Administrativo

Al norte: municipios de Yumbo y La Cumbre

Al sur: municipio de Jamundí

Al oriente: municipios de Palmira y Candelaria

Al occidente: municipios de Buenaventura y Dagua

### 1.1.3 División Territorial

Por medio del Acuerdo 15, de agosto 11 de 1988, se estableció la sectorización del Municipio de Cali, dividiéndose el área urbana en 20 Comunas y el área rural en 15 Corregimientos. El Acuerdo 10 de agosto 10 de 1998 crea la Comuna 21

Mediante el Acuerdo 14, de mayo 3 de 1991, se delimitó el perímetro urbano y suburbano

### 1.1.3.1 Código único de identificación a nivel de barrio 1999

1 de 4

Código	Barrio, Urbanización, Sector	Código	Barrio, Urbanización, Sector
	COMUNA 1	0313	El Hoyo
0101	Terrón Colorado	0314	El Piloto
0102	Vista Hermosa	0315	Navarro - La Chanca
0196	Sector Patio Bonito	0316	Acueducto San Antonio
0197	La Legua		
0198	Palermo		COMUNA 4
0199	Aguacatal	0401	Jorge Isaacs
		0402	Santander
	COMUNA 2	0403	Porvenir
0201	Santa Rita	0404	Las Delicias
0202	Santa Teresita	0405	Manzanares
0203	Arboledas	0406	Salomia
0204	Normandía	0407	Fátima
0205	Juanambú	0408	Sultana - Berlín
0206	Centenario	0409	San Francisco
0207	Granada	0410	Popular
0208	Versalles	0411	Ignacio Rengifo
0209	San Vicente	0412	Guillermo Valencia
0210	Santa Mónica	0413	La Isla
0211	Prados del Norte	0414	Marco Fidel Suárez
0212	La Flora	0415	Evaristo García
0213	La Campiña	0416	La Esmeralda
0214	La Paz	0417	Bolivariano
0215	El Bosque	0418	Barrio Olaya Herrera
0216	Menga	0419	Unidad Residencial Bueno Madrid
0217	Ciudad Los Álamos	0420	Flora Industrial
0218	Chipichape	0421	Calima
0293	Urbanización La Merced	0422	Sector Calima - La 14
0294	Vipasa	0423	Industria de Licores
0295	Urbanización La Flora	0497	La Alianza
0296	Altos de Menga		
0297	Sector Altos Normandía - Bataclán		COMUNA 5
0298	Área Libre - Parque del Amor	0501	El Sena
		0502	Los Andes
	COMUNA 3	0503	Los Guayacanes
0301	El Nacional	0504	Chiminangos Segunda Etapa
0302	El Peñón	0505	Chiminangos Primera Etapa
0303	San Antonio	0506	Metropolitano del Norte
0304	San Cayetano	0594	Los Parques - Barranquilla
0305	Los Libertadores	0595	Villa del Sol
0306	San Juan Bosco	0596	Paseo de Los Almendros
0307	Santa Rosa	0597	Los Andes B - La Riviera
0308	La Merced	0598	Torres de Comfandi
0309	San Pascual	0599	Villa del Prado El Guabito - El Samán
0310	El Calvario		
0311	San Pedro		
0312	San Nicolás		

### 1.1.3.1 Código único de identificación a nivel de barrio 1999

2 de 4

Código	Barrio, Urbanización, Sector	Código	Barrio, Urbanización, Sector
	COMUNA 6	0817	La Base
0601	San Luís	0818	Urbanización La Base Talleres Mpio.
0602	Jorge Eliecer Gaitán		
0603	Paso del Comercio		COMUNA 9
0604	Los Alcázares	0901	Alameda
0605	Petecuy Primera Etapa	0902	Bretaña
0606	Petecuy Segunda Etapa	0903	Junín
0607	La Rivera I	0904	Guayaquil
0608	Los Guaduales	0905	Aranjuéz
0609	Petecuy Tercera Etapa	0906	Manuel María Buenaventura
0610	Ciudadela Floralia	0907	Santa Mónica Belalcázar
0695	Fonaviemcali	0908	Belalcázar
0696	San Luís II	0909	Sucre
0697	Urbanización Calimío	0910	Barrio Obrero
0698	Sector Puente del Comercio		
	COMUNA 7		COMUNA 10
0701	Alfonso López 1ª Etapa	1001	El Dorado
0702	Alfonso López 2ª Etapa	1002	El Guabal
0703	Alfonso López 3ª Etapa	1003	La Libertad
0704	Puerto nuevo	1004	Santa Elena
0705	Puerto Mallarino	1005	Las Acacias
0706	Urbanización El Ángel del Hogar	1006	Santo Domingo
0707	Siete de Agosto	1007	Jorge Zawadsky
0708	Los Pinos	1008	Olímpico
0709	San Marino	1009	Cristóbal Colón
0710	Las Ceibas	1010	La Selva
0711	Base Aérea	1011	Barrio Departamental
0797	Parque de la Caña	1012	Pasoancho
0798	Fepicol	1013	Panamericano
	COMUNA 8	1014	Colseguros Andes
0801	Primitivo Crespo	1015	San Cristóbal
0802	Simón Bolívar	1016	Las Granjas
0803	Saavedra Galindo	1017	San Judas Tadeo I
0804	Rafael Uribe Uribe	1018	San Judas Tadeo II
0805	Santa Mónica Popular		COMUNA 11
0806	La Floresta	1101	Barrio San Carlos
0807	Benjamín Herrera	1102	Maracaibo
0808	Municipal	1103	La Independencia
0809	Industrial	1104	La Esperanza
0810	El Troncal	1105	Urbanización Boyacá
0811	Las Américas	1106	El Jardín
0812	Atanasio Girardot	1107	La Fortaleza
0813	Santa Fe	1108	El Recuerdo
0814	Chapinero	1109	Aguablanca
0815	Villacolombia	1110	El Prado
0816	EL Trébol	1111	20 de Julio
		1112	Prados de Oriente

### 1.1.3.1 Código único de identificación a nivel de barrio 1999

3 de 4

Código	Barrio, Urbanización, Sector	Código	Barrio, Urbanización, Sector
1113	Los Sauces		COMUNA 14
1114	Villa del Sur	1401	Alfonso Bonilla Aragón
1115	José Holguín Garcés	1402	Alirio Mora Beltrán
1116	León XIII	1403	Manuela Beltrán
1117	José María Córdoba	1404	Las Orquídeas
1118	San Pedro Claver	1405	José Manuel Marroquín II Etapa
1119	Los Conquistadores	1406	José Manuel Marroquín I Etapa
1120	La Gran Colombia	1495	Puerta del Sol
1121	San Benito	1496	Los Naranjos I
1122	Primavera	1498	Promociones Populares B
		1499	Los Naranjos II
	COMUNA 12		
1201	Villanueva		COMUNA 15
1202	Asturias	1501	El Retiro
1203	Eduardo Santos	1502	Los Comuneros I Etapa
1204	Barrio Alfonso Barberena A.	1503	Laureano Gómez
1205	El Paraíso	1504	El Vallado
1206	Fenalco Kennedy	1596	Ciudad Córdoba
1207	Nueva Floresta	1598	Mojica
1208	Julio Rincón	1599	Bajos Ciudad Córdoba
1209	Doce de Octubre		
1210	El Rodeo		COMUNA 16
1211	Sindical	1601	Mariano Ramos
1212	Bello Horizonte	1602	República de Israel
		1603	Unión de Vivienda Popular
	COMUNA 13	1604	Antonio Nariño
1301	Ulpiano Lloreda	1605	Brisas del Limonar
1302	El Vergel	1697	Ciudad 2000
1303	El Poblado I	1698	La Alborada
1304	El Poblado II		
1305	Los Comuneros II Etapa		COMUNA 17
1306	Ricardo Balcazar	1701	La Playa
1307	Omar Torrijos	1702	Primero de Mayo
1308	El Diamante	1703	Ciudadela Comfandi
1309	Lleras Restrepo	1704	Urbanización Ciudad Jardín
1310	Villa del Lago	1705	Ciudad Universitaria
1311	Los Robles	1706	Club Campestre
1312	Rodrigo Lara Bonilla	1774	El Caney
1313	Charco Azul	1775	Lili
1314	Villablanca	1776	Ciudad Campestre
1315	Calipso	1778	Santa Anita - La Selva
1390	Yira Castro	1780	El Ingenio
1393	Lleras - Cinta larga	1781	Mayapan - Las Vegas
1394	Marroquín III	1782	Las Quintas de Don Simón
1395	Los Lagos	1783	Ciudad Capri
1397	Sector Laguna del Pondaje	1784	La Hacienda
1398	El Pondaje	1785	Los Portales - Nuevo Rey
1399	Sector Asprosocial - Diamante	1786	Cañaverales - Los Samanes



### 1.1.3.1 Código único de identificación a nivel de barrio 1999

4 de 4

Código	Barrio, Urbanización, Sector	Código	Barrio, Urbanización, Sector
1787	El Limonar	1916	Los Cámbulos
1788	Bosques del Limonar	1917	El Mortiñal
1789	El Gran Limonar - Cataya	1918	Urbanización Militar
1790	El Gran Limonar	1919	Cuarto de Legua - Guadalupe
1791	Unicentro Cali	1920	U. D. Panamericana - Ant. Hipodromo
1792	Parcelaciones Pance	1980	Sector Los Mangos
1793	Ciudadela Pasoancho	1982	Santa Bárbara
1794	Prados del Limonar	1983	Tejares - Cristales
1796	Urbanización San Joaquín	1984	Unidad Residencial Santiago de Cali
1797	Urbanización Río Lili	1985	Unidad Residencial El Coliseo
	COMUNA 18	1987	Nueva Tequendama
1801	Buenos Aires	1988	Cañaveralejo - Seguros Patria
1802	Barrio Caldas	1989	Camino Real - J. Borrero S.
1803	Los Chorros	1990	Camino Real - Los Fundadores
1804	Meléndez	1991	Sector La Luisa
1805	Los Farallones	1992	Cañaveralejo
1807	Francisco Eladio Ramírez	1994	Pampa Linda
1808	Prados del Sur	1995	Sector Cañaveralejo Guadalupe
1809	Horizontes	1996	Sector La Sirena
1810	Mario Correa Rengifo	1997	Sector Bosque Municipal
1811	Lourdes	1999	Unidad Dep. A. Galindo Plaza Toros
1812	Colinas del Sur		COMUNA 20
1813	Alfárez Real	2001	El Cortijo
1814	Nápoles	2002	Belisario Caicedo
1815	El Jordán	2003	Siloé
1816	Cuarteles Nápoles	2004	Lleras Camargo
1893	Alto Nápoles La Buitrera	2005	Belén
1896	Sector Meléndez	2006	Brisas de Mayo
1897	Sector Alto Jordán	2007	Tierra Blanca
1898	Alto Nápoles	2098	Venezuela - Urb Cañaveralejo
	COMUNA 19	2099	Parcelación Mónaco La Sultana
1901	El Refugio		COMUNA 21
1902	La Cascada	2101	Píamos I
1903	El Lido	2102	Píamos II
1904	Urbanización Tequendama	2103	Calimío Desepaz
1905	Barrio Eucarístico	2104	El Remanso
1906	San Fernando Nuevo	2105	Los Líderes
1907	Urbanización Nueva Granada	2106	Desepaz Invicali
1908	Santa Isabel	2107	Compartir
1909	Bellavista	2108	Ciudad Talanga
1910	San Fernando Viejo	2194	Villamercedes I-Villa Luz- Las Garzas
1911	Miraflores	2195	Píamos III - Las Dalías
1912	3 de Julio	2196	Potrero Grande
1913	El Cedro	2197	Ciudadela del Río - CVC
1914	Champagnat	2198	Valle Grande
1915	Urbanización Colseguros	2199	Planta de Tratamiento

FUENTE: Unidad Sistemas de Información para Planificación y Técnicas Cuantitativas/DAP, SOT/DAP

**1.1.3.2 Código único de identificación a nivel de vereda, centro poblado o sector  
Diciembre de 1999**

1 de 2

Código	Vereda, centro poblado o Sector	Código	Vereda, centro poblado o Sector
5100	NAVARRO	5321	Parcelación Chorro de Plata
5101	Navarro (Cabecera)	5393 4694	Cementerio Metropolitano del Sur
5102	El Basuro	5394 4693	Corredor Cali - Jamundí
5103	El Estero	5395 4695	Comfandi Sede Recreativa
5198	Madre Vieja Río Cauca	5396 4692	Área Libre Ríos Pance - Jamundí
5199	Cinturón Ecológico	5397 4789	Parque de La Salud
		5398 4698	Parcelaciones Cerros Pance
		5399 4699	Parcelaciones Pance Zona Plana
5200	EL HORMIGUERO	5400	LA BUITRERA
5201	El Hormiguero (Cabecera)	5401 4796	La Buitrera (Cabecera)
5202	Caserío Morgan	5402	El Crucero
5203	La Paila	5403 4794	Sector Los Chorros-Alto de La Cruz
5204	Flamengo	5404 4791	Alto Meléndez - Polvorines
5205	Cascajal	5406 4786	Los Cerros
5206	Pízamos	5407 4787	Las Palmas- El Portento- Girasoles
5207	Cauca Seco	5408	Buenos Aires
5285 4688	Cinturón Ecológico	5409	Campo Alegre
5286 4689	Ciudad 2000	5410 4798	La Riverita
5287 4687	El Caney	5411	El Rosario
5288 4686	Lili	5412	Pueblo Nuevo
5289 4398	Hacienda Las Vegas	5413	El Otoño
5290 4397	El Boquerón	5414	San Antonio
5291 4394	El Estero Alto	5415	Lomalinda
5292 4399	Club Cañasgordas	5416	Anchicaya
5293 4396	Comfenalco Sede Recreativa	5417	La Fonda
5294 4696	Parcelación Andalucía	5418	Alto de Los Mangos
5295 4690	Piedra Grande	5487 4895	La Sirena
5296 4393	El Capricho	5488 4896	Bella Suiza
5297	Cauca Viejo	5489 4897	Sector La Luisa - La Sirena
5298	Alto Cauca	5490	La Esmeralda
5299 4697	Parcelaciones El Hormiguero	5491 4783	Sector Antigua
5300	PANCE	5492 4793	Cerro de La Bandera
5301	La Vorágine	5493 4795	Alto del Cerro
5302	Pance (Cabecera)	5494 4784	Sector Las Neblinas
5303	San Pablo	5495 4792	Urbanización Santa Helena
5304	La Castellana	5496 4785	Club Campestre
5305	El Trueno	5497 4797	Parcelaciones Bajos Cerros
5308	El Pato	5498 4790	Parcelaciones Altos Cerros
5310	El Topacio	5499 4799	Parque de La Salud
5311	El Porvenir	5500	VILLACARMELO
5312	San Francisco	5501	Villacarmelo (Cabecera)
5313	El Banqueo	5502	La Fonda
5314	El Jardín	5503	Dos Quebradas
5319	Pico de Aguila	5504	La Candelaria
5320	El Peón	5505	El Minuto - El Carmen

**1.1.3.2 Código único de identificación a nivel de vereda, centro poblado o sector**  
**Diciembre de 1999**

2 de 2

Código	Vereda o Sector	Código	Vereda o Sector
5506	Alto de los Mangos	6000	EL SALADITO
5507	4899 Los Mangos (parte baja)	6001	El Saladito (Cabecera)
5600	LOS ANDES	6002	San Antonio
5601	Los Andes (Cabecera)	6003	San Pablo
5602	Los Cárpatos	6004	San Miguel
5603	Quebrada Honda	6005	Montañuelas
5604	Pueblo Nuevo	6100	LA ELVIRA
5605	El Faro	6101	La Elvira (Cabecera)
5606	La Reforma	6102	Los Laureles
5607	4894 Los Mangos	6103	Alto Aguacatal
5608	Los Andes parte baja	6104	Kilómetro 18 (Vía al Mar)
5609	El Mameyal	6200	LA CASTILLA
5610	Las Pilas del Cabuyal	6201	La Castilla (Cabecera)
5611	El Cabuyal	6202	Las Palmas
5612	4801 Pueblo Joven	6203	Los Limones
5696	4891 Mónaco	6204	Montañitas
5697	4893 Urbanización Cañaveralejo	6300	LA PAZ
5698	4890 Bajo Cristo Rey-Brisas de los Cristales	6301	La Paz (Cabecera)
5699	Cerro de Cristo Rey	6302	El Rosario
5700	PICHINDE	6303	Lomitas
5701	Pichindé (Cabecera)	6400	MONTEBELLLO
5702	Peñas Blancas	6401	Montebello (Cabecera)
5703	Loma de La Cajita	6402	El Chocho
5800	LA LEONERA	6403	Campoalegre
5801	La Leonera (Cabecera)	6404	Bajo Aguacatal - Las Colinas
5802	El Pato	6500	GOLONDRINAS
5803	El Porvenir	6501	Golondrinas (Cabecera)
5804	El Pajuil	6502	El Filo
5900	FELIDIA	6503	La María
5904	Felidia (Cabecera)	6504	La Fragua
5901	La Ascensión	6505	San Isidro
5902	La Esperanza	6593	Brisas de Montebello
5903	Las Nieves	6594	4999 Altos de Chipichape
5905	El Diamante	6595	4998 Menga Alta
5906	El Cedral	6596	4997 Altos Santa Mónica
5907	Cabañas de Carvajal	6597	4996 Altos de Normandía
5908	La Soledad	6598	Cerro de Las Tres Cruces
5910	Santa Helena	6599	Sector Tres Cruces Bajo

FUENTE: Unidad Sistemas de Información para Planificación y Técnicas Cuantitativas/DAP, SOT/DAP

NOTA : Los nombres de veredas, centros poblados, sect., código y localización se encuentran en revisión

### 1.1.3.3 Centros de Administración Local Integrada 2000

CALI	Dirección	Codúnico	Barrio	Teléfono
1	A 4 Oeste 19-72	101	Terrón Colorado	8850605
2	A 3C 47AN-18	294	Vipasa	6645634
3	Torre Alcaldía - piso 16	206	CAM	6530937
4	C 44 1H - 44	419	Manzanares	4489873
5	C 67 1D-05	503	Los Guayacanes	4478370
6	C 70A 4CN - 112	608	Los Guaduales	4409902
7	C 73 K 7M	703	Alfonso López 3ª Etapa	6620060
8	C 39 K 13	811	Las Américas	4489870
9	C 7 K 24A	1913	El Cedro (Alameda)	5581386
10	C 14B 41A - 25	1002	El Guabal	3365898
11	K 33A C 31	1101	San Carlos	3356900
12	C 44 K 24C	1207	Nueva Floresta	4489895
13	C 72P K 28F	1303	El Poblado I	4427179
14	K 27 78A - 04	1401	Alfonso Bonilla Aragón	4229914
15	K 41B C 51	1596	Ciudad Córdoba (El Vallado)	3384736
16	C 38 K42	1603	Unión de Vivienda Popular	3384735
17	C 13B K 65	1788	Bosques del Limonar	3307860
18	C 4 K 94	1804	Meléndez	3324739
19	K 32 8 - 07	1913	El Cedro	5581801
20	K 52 C 1	1903	El Lido (Siloé)	5525671
21	C 123 K 20	2106	Desepaz Invicali	4200114
Rural	El Saladito	6001	El Saladito	5501358

FUENTE : USIPTC / DAP, Gerencia de Desarrollo Territorial

## 1.2 POBLACIÓN

### 1.2.1 Proyecciones de población y densidad 1993 - 1999

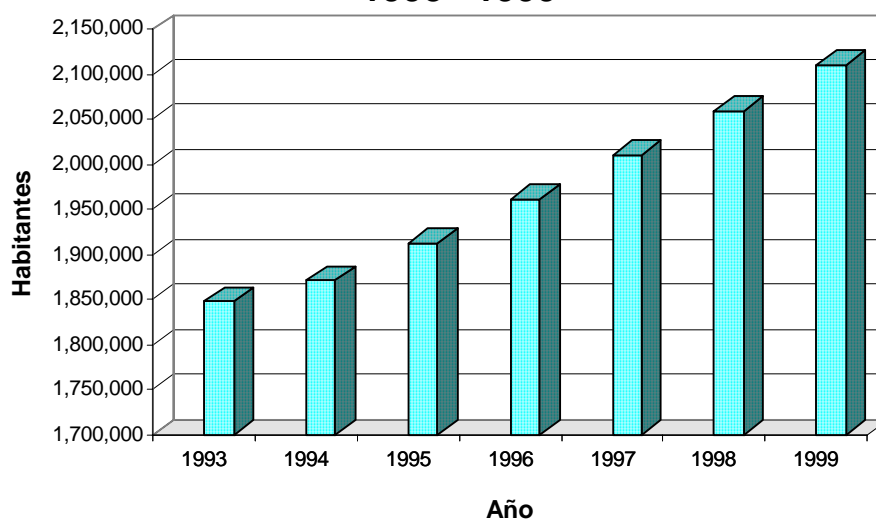
Descripción	1993	1994	1995	1996	1997	1998	1999
Población total del Municipio	1,847,176	1,870,598	1,912,528	1,960,950	2,010,536	2,060,363	2,110,571
Densidad bruta	32.97	33.39	34.14	35.00	35.89	36.77	37.67
Población Comunas	1,804,254	1,818,811	1,851,483	1,885,059	1,922,633	1,984,499 <sup>a</sup>	2,027,166
Hombres	852,149	859,024	874,455	890,313	908,060	937,279	957,431
Mujeres	952,105	959,787	977,028	994,746	1,014,573	1,047,220	1,069,735
Densidad bruta	158.82	160.10	162.98	165.93	164.93 <sup>b</sup>	163.46	166.97
Población Corregimientos	38,122	38,675	39,496	40,338	41,194	42,069	42,650
Hombres	18,878	19,152	19,558	19,975	20,399	20,833	21,120
Mujeres	19,244	19,523	19,938	20,363	20,795	21,236	21,530
Densidad bruta	0.85	0.87	0.89	0.90	0.93	0.96	0.97
Población Áreas de Expansión	4,800	13,112	21,549	35,553	46,709	33,795	40,755

FUENTE : Proyecciones municipales de población 1998/DANE, Censo rural 1999/Gerencia de Desarrollo Territorial, La población en Santiago de Cali/DAP, Unidad de Sistemas de Información para la Planificación y Técnicas Cuantitativas/DAP

a Incluye población de la comuna 21

b La densidad baja debido a que se amplió el perímetro urbano en la comuna 1

### Municipio Santiago de Cali Población total 1993 - 1999



FUENTE: Cuadro 1.2.1

Figura 1.1

### 1.2.2 Proyecciones de población según total, comunas y corregimientos 1998 - 2005

Descripción	1998	1999	2000	2001	2002	2003	2004	2005
TOTAL CALI	2,060,363	2,110,571	2,161,130	2,212,430	2,264,256	2,316,655	2,369,696	2,423,381
Comunas	1,984,499	2,027,166	2,071,227	2,118,054	2,163,474	2,209,235	2,256,525	2,304,374
1	55,438	57,354	59,301	61,338	63,488	65,778	68,149	70,649
2	95,309	97,984	101,040	103,921	107,301	110,265	113,541	116,324
3	42,487	42,730	42,979	43,235	43,498	43,766	44,036	44,322
4	62,663	62,934	62,720	62,437	62,310	62,244	62,241	62,291
5	83,999	87,194	90,254	93,163	95,938	98,619	101,282	103,898
6	159,708	165,261	170,941	179,554	184,418	189,052	193,547	197,920
7	86,435	86,941	86,747	86,440	86,336	86,292	86,288	86,341
8	99,689	99,915	99,310	98,560	98,026	97,541	97,075	96,659
9	55,383	55,849	55,805	55,656	55,608	55,553	55,444	55,336
10	110,434	110,878	111,851	112,807	113,735	114,639	115,522	116,384
11	101,985	102,526	103,185	103,923	104,729	105,622	106,659	107,795
12	74,285	74,932	74,990	74,958	75,109	75,322	75,588	75,913
13	175,543	177,825	180,157	182,590	185,095	187,588	190,092	192,670
14	147,110	150,530	153,969	157,452	160,965	164,509	168,090	171,707
15	116,957	121,023	125,183	129,457	133,836	138,323	142,926	147,647
16	101,287	102,855	103,442	103,692	104,088	104,443	104,674	104,863
17	103,476	109,302	115,414	121,840	128,583	135,662	143,095	150,899
18	88,743	92,123	95,413	98,861	102,244	105,581	109,235	112,785
19	105,208	106,454	107,770	109,118	110,491	111,910	113,434	115,021
20	61,640	61,961	61,808	61,579	61,506	61,496	61,551	61,662
21	56,719	60,593	68,949	77,474	86,169	95,030	104,057	113,288
Corregimientos	42,069	42,650	43,806	44,682	45,576	46,487	47,420	48,368
Navarro	1,333	1,351	1,388	1,415	1,444	1,473	1,502	1,532
El Hormiguero	6,352	6,440	6,615	6,747	6,882	7,019	7,160	7,303
Pance	1,770	1,794	1,843	1,879	1,917	1,955	1,995	2,035
La Buitrera	10,430	10,574	10,861	11,078	11,299	11,525	11,757	11,992
Villacarmelo	1,107	1,122	1,152	1,175	1,199	1,223	1,247	1,272
Los Andes	2,924	2,964	3,044	3,105	3,167	3,231	3,295	3,361
Pichinde	823	834	857	874	891	909	927	946
La Leonera	877	889	913	931	950	969	988	1,008
Felidia	1,430	1,450	1,489	1,519	1,549	1,580	1,612	1,644
El Saladito	1,677	1,700	1,746	1,781	1,817	1,853	1,890	1,928
La Elvira	1,867	1,893	1,944	1,983	2,023	2,063	2,105	2,147
La Castilla	1,342	1,361	1,398	1,426	1,454	1,483	1,513	1,543
La Paz	423	429	441	449	458	468	477	487
Montebello	7,672	7,778	7,989	8,149	8,312	8,478	8,648	8,821
Golondrinas	2,043	2,071	2,127	2,170	2,213	2,257	2,303	2,349
Areas Expansión	33,795	40,755	46,097	49,694	55,206	60,932	65,751	70,639

FUENTE: Proyecciones municipales de población 1998/DANE, Censo rural 1999/Gerencia de Desarrollo Territorial, Unidad de Sistemas de información para la Planificación y Técnicas Cuantitativas/DAP

### 1.3 VIVIENDAS, BARRIOS Y URBANIZACIONES

#### 1.3.1 Viviendas estimadas, predios y barrios 1993- 1999

Descripción	1993	1994	1995	1996	1997	1998	1999
Total viviendas en el Municipio	380,238 <sup>E</sup>	385,320 <sup>E</sup>	394,086 <sup>E</sup>	404,425 <sup>E</sup>	417,630 <sup>E</sup>	427,383 <sup>E</sup>	438,619 <sup>E</sup>
Viviendas en Comunas	370,199	373,472	380,181	387,076	394,791	408,239	417,344
Viviendas en Corregimientos	8,949	8,870	8,856	8,846	8,955	9,086	9,145
Viviendas Áreas de Expansión	1,090	2,977	5,049	8,504	13,884	10,058	12,130
Total predios en el Municipio	414,459	448,281	452,287	459,751	496,635	491,555	513,849
Predios en Comunas	398,437	432,296	436,635	443,779	480,269	474,832	496,739
Predios en Corregimientos	16,022	15,985	15,652	15972	16,366	16,723	17,110
Barrios aprobados	235	236	236	236	237	237	245
Urbanizaciones y/o sectores	91	90	90	90	89	104 <sup>m</sup>	96

FUENTE : USIPTC/DAP, Subdirección de Catastro/DAHCT, SOT/DAP

#### 1.3.2 Estimaciones de vivienda según total, comunas y corregimientos 1998 - 2005

Comunas	1998	1999	2000	2001	2002	2003	2004	2005
TOTAL CALI	427,383	438,619	450,019	461,408	473,134	485,085	497,027	509,987
Comunas	408,239	417,344	426,899	436,985	446,874	456,921	467,224	478,521
1	9,911	10,253	10,601	10,965	11,350	11,759	12,183	12,630
2	28,259	29,001	29,863	30,673	31,628	32,556	33,490	34,274
3	10,445	10,512	10,581	10,651	10,724	10,798	10,872	10,951
4	13,244	13,311	13,276	13,226	13,209	13,206	13,214	13,234
5	20,042	20,812	21,548	22,247	22,913	23,556	24,195	24,823
6	29,898	30,946	32,018	33,636	34,546	35,419	36,265	37,087
7	15,534	15,624	15,586	15,530	15,509	15,498	15,497	15,504
8	20,004	20,045	19,917	19,764	19,654	19,555	19,455	19,369
9	11,665	11,765	11,756	11,725	11,715	11,704	11,682	11,657
10	22,399	22,510	22,730	22,943	23,150	23,353	23,550	23,744
11	19,585	19,645	19,767	19,905	20,055	20,222	20,417	20,631
12	12,354	12,460	12,470	12,463	12,487	12,522	12,565	12,618
13	31,440	31,846	32,262	32,696	33,142	33,587	34,032	34,492
14	24,750	25,327	25,908	26,495	27,087	27,684	28,289	28,899
15	23,499	24,310	25,138	25,988	26,859	27,749	28,646	29,597
16	18,279	18,561	18,667	18,710	18,781	18,845	18,885	18,919
17	29,981	31,686	33,476	35,357	37,334	39,409	41,587	43,875
18	16,991	17,636	18,264	18,922	19,569	20,205	20,902	21,580
19	27,953	28,265	28,615	28,964	29,319	29,688	30,082	31,364
20	10,662	10,709	10,668	10,628	10,609	10,600	10,604	10,617
21	11,344	12,119	13,790	15,495	17,234	19,006	20,811	22,658
Corregimientos	9,086	9,145	9,400	9,588	9,780	9,976	10,176	10,379
Área Expansión	10,058	12,130	13,719	14,834	16,479	18,189	19,627	21,086

FUENTE: Unidad de Sistemas de información para la Planificación y Técnicas Cuantitativas / DAP

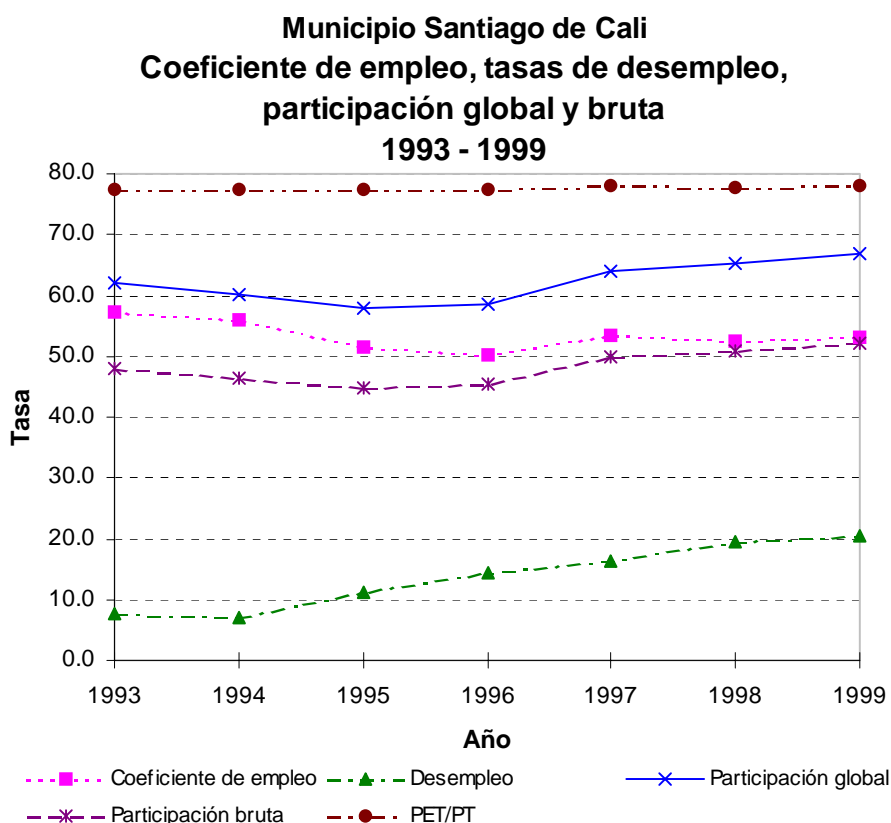
## 1.4 EMPLEO

### 1.4.1 Fuerza de trabajo y tasas Diciembre 1993 - 1999

Descripción	1993	1994	1995	1996	1997	1998	1999
Población económicamente activa	814,770	803,242	789,179	901,931	1,012,264	1,046,569	1,127,690
PEA ocupada	752,114	747,176	701,817	772,774	845,747	842,907	894,596
PEA desocupada	62,656	56,066	87,362	129,157	166,517	203,662	233,094
Población económicamente inactiva	495,782	534,158	570,771	637,989	572,122	555,650	554,425
Coeficiente de empleo	57.4	55.9	51.6	50.2	53.4	52.6	53.2
Tasa de desempleo	7.7	7.0	11.1	14.3	16.4	19.5	20.7
Tasa de participación global	62.2	60.1	58.0	58.6	63.9	65.3	67.0
Tasa de participación bruta	48.1	46.5	44.9	45.3	49.8	50.9	52.0
Población en edad de trabajar como proporción de la población total	77.4	77.4	77.3	77.3	78.0	77.9	77.6

FUENTE: DANE, USIPTC/DAP, División de Desarrollo Económico/SDI/DAP

NOTA : Las cifras de empleo, a partir de 1990, corresponden a Cali - Yumbo



FUENTE: Cuadro 1.4.1

Figura 1.2



## 2 SALUD Y EDUCACIÓN

### 2.1 SALUD

#### 2.1.1 Población cubierta, unidades de atención y camas por institución 1998 - 1999

Instituciones	Población cubierta	1998		Población cubierta	Unidades atención	Camas y cunas
		Unidades atención	Camas y cunas			
<b>COMUNAS</b>		151	2,672		139	2,963
Silos	559,096	90	1,665	451,209	90	1,536
Puesto de salud	-	47	-		47	-
Centro de salud	-	33	-		33	-
Centro Hospital	-	5	176		5	125
Hospitales generales	-	2	379		2	354
Hospitales especializados	-	2	351		2	298
Hospitales de máxima tecnología	-	1	759		1	759
Seguro Social	(...)	10	501	614,828	9	485
Cajas de compensación familiar	573,733	12	-	573,733	12	-
Clínica de la policía	97,530	1	41	77,014	1	41
Clínicas	-	35	465	-	26	901
<b>CORREGIMIENTOS</b>						
Silos	42,069	20	-	42,650	20	-
Puesto de salud	-	19	-		19	-
Centro de Salud	-	1	-		1	-

FUENTE : Secretaría de Salud Municipal, ISS, Hospitales, Cajas de Compensación Familiar, Clínicas

#### 2.1.2 Nacimientos y defunciones 1993 - 1999

Descripción	1993	1994	1995	1996	1997	1998	1999
Nacimientos	39,465 <sup>E</sup>	40,508 <sup>E</sup>	39,239 <sup>E</sup>	39,882 <sup>E</sup>	40,534 <sup>E</sup>	41,195 <sup>E</sup>	41,864 <sup>E</sup>
Defunciones generales	10,382	10,437	10,897	11,006	10,299 <sup>r</sup>	10,618	11,138
Defunciones menores de un año	715	659	599	552	533	474	497
Tasa mortalidad x 1000 habitantes	5.62 <sup>r</sup>	5.58 <sup>r</sup>	5.70 <sup>r</sup>	5.61 <sup>r</sup>	5.12 <sup>r</sup>	5.15 <sup>r</sup>	5.28
Tasa de mortalidad infantil	18.12	16.27	15.27	13.84	13.15	11.51	11.87
Tres primeras causas mortalidad(%)							
Homicidios y lesiones	10.8	21.6	19.4	17.8	15.6	16.0	17.8
Enf. isquémicas del corazón	5.3	8.5	8.7	8.8	8.4	7.6	7.7
Enfermedades cerebrovasculares	4.7	8.2	8.2	8.1	7.9	7.4	7.2

FUENTE : Secretaría de Salud Municipal, USIPTC / DAP

### 2.1.3 Distribución de servicios de salud prestados por instituciones públicas 1999

1 de 8

Instituciones de Salud	Número de Consultorios					Personal Médico <sup>1</sup>				
	Medicina general	Medicina Especial.	Pedia- tría	Gineco- Obstetricia	Odonto- logía	Gene- rales	Especia- listas	Odontó- logos	Adscritos	
									Grales	Espec.
<b>Hospitales</b>	45	82	28	9	10	49	125	8	16	133
Universitario del Valle	-	57	10	5	1	(...)	(...)	(...)	(...)	(...)
Psiquiátrico San Isidro	1	10	-	-	-	7	10	-	-	-
Mario Correa Rengifo	8	8	1	1	1	17	26	3	-	7
San Juan de Dios	7	7	2	3	3	13	72	4	4	61
Infantil Club Noel	29	-	15	-	5	12	17	1	12	65
<b>Silos 1</b>										
<b>NAP 1</b>	4	-	-	-	3	12	-	3	-	-
Centro Salud Terrón Colorado	2	-	-	-	2	12	-	3	-	-
Puesto de Salud la Paz	1	-	-	-	1	-	-	-	-	-
Puesto de Salud Vista hermosa	1	-	-	-	-	-	-	-	-	-
<b>NAP 3</b>	2	-	-	-	2	1	-	1	-	-
Centro de Salud El Calvario	1	-	-	-	1	-	-	-	-	-
Puesto de Salud El Piloto	1	-	-	-	1	1	-	1	-	-
<b>NAP 19</b>	11	-	-	-	3	19	-	6	-	-
Centro de Salud Siloé - Lido	9	-	-	-	1	17	-	4	-	-
Puesto de Salud Bellavista	1	-	-	-	1	1	-	1	-	-
Puesto de Salud la Sirena	1	-	-	-	1	1	-	1	-	-
<b>NAP 20</b>	5	-	-	-	4	4	-	-	-	-
Puesto de Salud Belén	1	-	-	-	1	-	-	-	-	-
Puesto de Salud Brisas de Mayo	2	-	-	-	1	2	-	-	-	-
Puesto de Salud La Estrella	1	-	-	-	1	1	-	-	-	-
Puesto de Salud La Sultana	1	-	-	-	1	1	-	-	-	-
<b>Hospital de referencia</b>										
Hospital Cañaverelejo	2	4	1	4	4	10	15	5	-	17
<b>Silos 2</b>										
<b>NAP 2</b>	3	-	-	-	2	3	-	4	-	-
Puesto de Salud La Campiña	1	-	-	-	1	-	-	-	-	-
Puesto de Salud Los Álamos	2	-	-	-	1	3	-	4	-	-
<b>NAP 4</b>	6	-	-	-	4	19	1	7	-	-
Centro de Salud Calima	1	-	-	-	1	1	-	1	-	-
Centro de Salud Popular	3	-	-	-	1	13	1	4	-	-
Centro de Salud Porvenir	1	-	-	-	1	4	-	1	-	-
Centro de Salud La Isla	1	-	-	-	1	1	-	1	-	-
<b>NAP 5</b>	5	3	1	1	2	14	-	4	-	-
Centro de Salud Sena Salomia	1	3	-	-	1	3	-	2	-	-
Puesto de Salud Chiminangos	1	-	-	-	-	-	-	-	-	-
Centro de salud la Rivera	3	-	1	1	1	11	-	2	-	-
<b>NAP 6</b>	10	-	-	-	5	20	-	4	-	-
Centro de Salud Floraria II	2	-	-	-	1	8	-	1	-	-
Centro de Salud San Luis I	1	-	-	-	1	1	-	1	-	-
Puesto de Salud Floraria I	1	-	-	-	-	-	-	-	-	-
Puesto de Salud Petecuy I	2	-	-	-	-	2	-	-	-	-
Puesto de Salud Petecuy II	1	-	-	-	1	2	-	-	-	-
Centro de Salud San Luis II	3	-	-	-	2	7	-	2	-	-

### 2.1.3 Distribución de servicios de salud prestados por instituciones públicas 1999

2 de 8

Instituciones de Salud	Personal Paramédico <sup>1</sup>			Consultas						Otras activi- dades
	Enfer- meros	Auxiliar enferm.	Otro clínico	Medicina general	Medicina especial.	Pedia- tría	Gineco- Obstet.	Odonto- logía	Oftalmo- logía	
<b>Hospitales</b>	50	322	63	53,282	42,687	4,781	7,762	1,574	5,033	53,081
Universitario del Valle	(...)	(...)	(...)	(...)	(...)	(...)	(...)	(...)	(...)	(...)
Psiquiátrico San Isidro	18	90	6	3,351	-	-	-	114	-	10,870
Mario Correa Rengifo	-	-	-	13,792	1,641	946	2,025	136	1,299	20,825
San Juan de Dios	14	162	39	25,369	14,774	540	5,737	562	2,079	3,328
Infantil Club Noel	18	70	18	10,770	26,272	3,295	-	762	1,655	18,058
<b>Silos 1</b>										
<b>NAP 1</b>	1	9	-	42,071	332	928	215	6,563	-	49,545
Centro Salud Terrón Colorado	1	8	-	36,475	296	927	215	5,305	-	39,906
Puesto de Salud la Paz	-	-	-	2,697	-	-	-	-	-	9,062
Puesto de Salud Vista hermosa	-	1	-	2,899	36	1	-	1,258	-	577
<b>NAP 3</b>	-	3	-	9,276	229	-	-	4,037	-	11,488
Centro de Salud El Calvario	-	-	-	5,277	80	-	-	2,892	-	7,874
Puesto de Salud El Piloto	-	3	-	3,999	149	-	-	1,145	-	3,614
<b>NAP 19</b>	3	22	2	75,949	4,168	463	-	7,231	-	44,193
Centro de Salud Siloé - Lido	2	18	2	70,044	3,661	463	-	6,457	-	38,045
Puesto de Salud Bellavista	1	2	-	4,178	507	-	-	-	-	4,020
Puesto de Salud la Sirena	-	2	-	1,727	-	-	-	774	-	2,128
<b>NAP 20</b>	2	9	-	23,398	3,741	-	-	8,358	-	37,632
Puesto de Salud Belén	-	-	-	375	-	-	-	1,093	-	101
Puesto de Salud Brisas de Mayo	1	3	-	15,777	3,709	-	-	4,637	-	26,914
Puesto de Salud La Estrella	-	3	-	3,212	1	-	-	1,307	-	6,023
Puesto de Salud La Sultana	1	3	-	4,034	31	-	-	1,321	-	4,594
<b>Hospital de referencia</b>										
Hospital Cañaveralejo	3	31	-	13,238	7,236	1,443	2,226	9,152	3,746	19,161
<b>Silos 2</b>										
<b>NAP 2</b>	1	5	1	10,526	960	222	96	4,592	-	20,925
Puesto de Salud La Campiña	-	2	-	4,117	26	-	-	1,459	-	9,511
Puesto de Salud Los Álamos	1	3	1	6,409	934	222	96	3,133	-	11,414
<b>NAP 4</b>	3	16	1	47,113	5,786	-	-	6,629	-	35,441
Centro de Salud Calima	1	2	-	4,805	739	-	-	2,859	-	4,285
Centro de Salud Popular	1	10	1	32,174	4,809	-	-	2,594	-	16,681
Centro de Salud Porvenir	1	2	-	5,957	238	-	-	655	-	11,090
Centro de Salud La Isla	-	2	-	4,177	-	-	-	521	-	3,385
<b>NAP 5</b>	3	11	4	46,070	5,216	655	506	5,195	-	43,516
Centro de Salud Sena Salomia	2	9	4	40,494	5,194	655	506	2,589	-	33,602
Puesto de Salud Chiminangos	1	2	-	2,592	1	-	-	1,897	-	7,605
Centro de salud la Rivera	-	-	-	2,984	21	-	-	709	-	2,309
<b>NAP 6</b>	2	17	1	48,857	1,648	-	-	7,068	-	81,090
Centro de Salud Floraria II	1	9	-	23,214	-	-	-	-	-	25,006
Centro de Salud San Luis I	1	-	1	3,162	970	-	-	1,013	-	6,721
Puesto de Salud Floraria I	-	-	-	999	14	-	-	-	-	4,751
Puesto de Salud Petecuy I	-	2	-	4,243	173	-	-	1,962	-	5,854
Puesto de Salud Petecuy II	-	2	-	5,732	389	-	-	408	-	15,748
Centro de Salud San Luis II	-	4	-	11,507	102	-	-	3,685	-	23,010

### 2.1.3 Distribución de servicios de salud prestados por instituciones públicas 1999

3 de 8

Instituciones de Salud	Número de Consultorios					Personal Médico <sup>1</sup>				
	Medicina	Medicina	Pedia-	Gineco-	Odonto-	Gene-	Especia-	Odontó-	Adscritos	
	general	Especial.	tría	Obstetricia	logía	rales	listas	logos	Grales	Espec.
<b>NAP 7</b>	6	-	-	-	4	11	1	1	-	-
Centro de Salud Alfonso López	1	-	-	-	1	-	-	-	-	-
Puesto de Salud Las Ceibas	1	-	-	-	1	1	-	-	-	-
Centro de Salud Puerto Mallarino	3	-	-	-	1	10	1	1	-	-
Puesto de Salud Siete de Agosto	1	-	-	-	1	-	-	-	-	-
<b>Hospital de referencia</b>										
Hospital Joaquín Paz Borrero	3	5	1	2	1	10	11	7	5	11
<b>Silos 3</b>										
<b>NAP 8</b>	8	-	-	-	3	14	-	5	-	-
Centro de Salud Diego Lalinde	6	-	-	-	1	10	-	3	-	-
Centro de Salud Primitivo Crespo	1	-	-	-	1	3	-	2	-	-
Puesto de Salud El Troncal	1	-	-	-	1	1	-	-	-	-
<b>NAP 9</b>	6	1	-	2	4	16	-	4	-	-
Centro de Salud Belalcázar	2	-	-	-	2	2	-	1	-	-
Centro de Salud Bretaña	2	-	-	2	1	4	-	2	-	-
Centro de Salud Obrero	2	1	-	-	1	10	-	1	-	-
<b>NAP 12</b>	7	-	-	-	3	8	-	4	-	-
Centro de Salud El Rodeo	4	-	-	-	1	5	-	2	-	-
Centro de Salud Santiago Rengifo	2	-	-	-	1	3	-	1	-	-
Puesto de Salud Doce de Octubre	1	-	-	-	1	-	-	1	-	-
<b>Hospital de Referencia</b>										
Hospital Primitivo Iglesias	26	1	-	1	-	25	1	5	-	-
<b>Silos 4</b>										
<b>NAP 10</b>	9	1	1	-	5	10	-	5	-	-
Centro de Salud Alfonso Yung	2	-	-	-	1	2	-	1	-	-
Centro de Salud Cristóbal Colón	3	1	1	-	1	7	-	1	-	-
Centro de Salud Panamericano	2	-	-	-	1	1	-	2	-	-
Puesto de Salud El Guabal	1	-	-	-	1	-	-	-	-	-
Puesto de Salud Santa Elena	1	-	-	-	1	-	-	1	-	-
<b>NAP 11</b>	5	-	-	1	4	13	-	4	-	-
Centro de Salud Luis H. Garcés	2	-	-	1	1	2	-	2	-	-
Centro de Salud Aguablanca	1	-	-	-	1	10	-	2	-	-
Puesto de Salud Ciudad Modelo	1	-	-	-	1	-	-	-	-	-
Puesto de Salud La Primavera	1	-	-	-	1	1	-	-	-	-
<b>NAP 16</b>	8	-	-	-	3	11	-	1	-	-
Centro de Salud Antonio Nariño	4	-	-	-	1	7	-	1	-	-
Puesto de Salud Mariano Ramos	2	-	-	-	1	2	-	-	-	-
Puesto Salud Unión Viva. Popular	2	-	-	-	1	2	-	-	-	-
<b>Hospital de Referencia</b>										
Hospital Carlos Carmona	5	3	1	1	1	12	4	-	-	10

### 2.1.3 Distribución de servicios de salud prestados por instituciones públicas 1999

4 de 8

Instituciones de Salud	Personal Paramédico <sup>1</sup>			Consultas						Otras activi- dades
	Enfer- meros	Auxiliar enferm.	Otro clínico	Medicina general	Medicina especial.	Pedia- tría	Gineco- Obstet.	Odonto- logía	Oftalmo- logía	
<b>NAP 7</b>	3	11	1	48,953	456	-	272	7,612	-	36,485
Centro de Salud Alfonso López	-	-	-	14,748	111	-	73	2,536	-	12,871
Puesto de Salud Las Ceibas	1	2	-	3,867	5	-	12	1,021	-	4,797
Centro de Salud Puerto Mallarino	2	9	1	28,222	340	-	182	3,968	-	16,912
Puesto de Salud Siete de Agosto	-	-	-	2,116	-	-	5	87	-	1,905
<b>Hospital de referencia</b>										
Hospital Joaquín Paz Borrero	4	33	7	39,375	8,810	2,212	4,310	18,555	1,168	224
<b>Silos 3</b>										
<b>NAP 8</b>	1	10	2	16,096	2,471	-	452	4,252	-	33,772
Centro de Salud Diego Lalinde	1	8	2	12,998	2,471	-	452	3,689	-	31,691
Centro de Salud Primitivo Crespo	-	2	-	2,134	-	-	-	563	-	1,578
Puesto de Salud El Troncal	-	-	-	964	-	-	-	-	-	503
<b>NAP 9</b>	2	21	1	36,188	2,496	-	1,364	11,502	-	127,178
Centro de Salud Belalcázar	1	4	-	5,222	-	-	108	2,180	-	23,319
Centro de Salud Bretaña	1	4	-	6,218	826	-	121	2,059	-	22,535
Centro de Salud Obrero	-	13	1	24,748	1,670	-	1,135	7,263	-	81,324
<b>NAP 12</b>	2	12	-	40,822	121	26	-	6,653	-	31,847
Centro de Salud El Rodeo	1	8	-	31,163	39	-	-	2,322	-	18,261
Centro de Salud Santiago Rengifo	1	3	-	6,671	82	26	-	1,619	-	11,468
Puesto de Salud Doce de Octubre	-	1	-	2,988	-	-	-	2,712	-	2,118
<b>Hospital de Referencia</b>										
Hospital Primitivo Iglesias	2	36	-	68,116	32,930	3,065	5,755	8,967	6,167	92,186
<b>Silos 4</b>										
<b>NAP 10</b>	5	12	1	47,466	3,901	1,821	1	7,010	-	89,789
Centro de Salud Alfonso Yung	2	3	-	5,990	103	-	-	1,077	-	15,472
Centro de Salud Cristóbal Colón	2	7	1	29,897	3,074	1,821	1	3,209	-	49,149
Centro de Salud Panamericano	1	2	-	6,472	629	-	-	1,210	-	9,842
Puesto de Salud El Guabal	-	-	-	4,987	95	-	-	1,509	-	12,370
Puesto de Salud Santa Elena	-	-	-	120	-	-	-	5	-	2,956
<b>NAP 11</b>	2	14	-	27,138	4,280	-	654	4,777	-	62,074
Centro de Salud Luis H. Garcés	1	10	-	23,166	4,280	-	654	3,394	-	40,581
Centro de Salud Aguablanca	1	2	-	2,311	-	-	-	665	-	10,521
Puesto de Salud Ciudad Modelo	-	-	-	885	-	-	-	327	-	3,966
Puesto de Salud La Primavera	-	2	-	776	-	-	-	391	-	7,006
<b>NAP 16</b>	4	12	-	24,536	1,039	-	214	5,298	-	50,634
Centro de Salud Antonio Nariño	1	6	-	12,695	872	-	214	3,371	-	23,294
Puesto de Salud Mariano Ramos	2	3	-	6,233	58	-	-	1,425	-	13,541
Puesto Salud Unión Vivda. Popular	1	3	-	5,608	109	-	-	502	-	13,799
<b>Hospital de Referencia</b>										
Hospital Carlos Carmona	2	20	5	73,348	1,165	738	806	5,617	443	1,459

### 2.1.3 Distribución de servicios de salud prestados por instituciones públicas 1999

5 de 8

Instituciones de Salud	Número de Consultorios					Personal Médico <sup>1</sup>				
	Medicina	Medicina	Pedia-	Gineco-	Odonto-	Gene-	Especia-	Odontó-	Adscritos	
	general	Especial	tría	Obstetricia	logía	rales	listas	logos	Grales	Espec.
Silos 5										
NAP 13	12	-	-	-	8	13	-	-	-	-
Centro de Salud El Diamante	3	-	-	-	3	2	-	-	-	-
Centro de Salud Calipso	1	-	-	-	1	4	-	-	-	-
Puesto de Salud Charco Azul	1	-	-	-	-	-	-	-	-	-
Puesto de Salud Comuneros II	1	-	-	-	1	2	-	-	-	-
Puesto de Salud Los Lagos	1	-	-	-	1	2	-	-	-	-
Puesto de Salud El Poblado II	1	-	-	-	1	-	-	-	-	-
Puesto de Salud Ricardo Balcázar	1	-	-	-	-	-	-	-	-	-
Puesto de Salud Ulpiano Lloreda	2	-	-	-	1	1	-	-	-	-
Puesto de Salud El Vergel	1	-	-	-	-	2	-	-	-	-
NAP 14										
Centro de Salud Manuela Beltrán	3	-	-	-	1	-	-	-	-	-
Centro Salud Marroquín Cauquita	5	1	1	1	2	10	-	1	-	-
Puesto Salud Alfonso Bonilla A.	1	-	-	-	1	-	-	-	-	-
Puesto de Salud Los Naranjos	1	-	-	-	-	-	-	-	-	-
Puesto de Salud Marroquín I	1	-	-	-	1	-	-	-	-	-
Puesto de Salud Marroquín II	1	-	-	-	-	-	-	-	-	-
Puesto de Salud Las Orquídeas	1	-	-	-	-	-	-	-	-	-
NAP 15										
Centro de Salud El Vallado	3	1	-	1	5	5	-	1	-	-
Puesto de Salud Ciudad Córdoba	1	-	-	-	1	-	-	-	-	-
Puesto de salud Comuneros I	2	-	-	-	1	-	-	-	-	-
Puesto de Salud El Retiro	1	-	-	-	1	-	-	1	-	-
Puesto de Salud Mojica	2	-	-	-	1	-	-	-	-	-
NAP 21										
Puesto de Salud Calimío	1	-	-	-	1	-	-	-	-	-
Puesto de Salud Desepaz	2	-	-	-	1	-	-	-	-	-
Hospital de Referencia										
Hospital Carlos Holmes Trujillo	7	8	4	5	11	-	-	-	-	13
Silos 6										
NAP 17	3	-	-	-	1	9	-	1	-	-
Centro de Salud Primero de Mayo	3	-	-	-	1	9	-	1	-	-
NAP 18										
Centro de Salud Meléndez	3	-	-	1	1	8	-	2	-	-
Puesto de Salud Lourdes	2	-	-	-	1	1	-	2	-	-
Puesto de Salud Nápoles	1	-	-	-	1	2	-	2	-	-
Puesto de Salud Polvorines	1	-	-	-	1	2	-	-	-	-
Silos 7										
NAP MONTEBELLO										
Puesto de Salud Alto Aguacatal	1	-	-	-	1	-	-	-	-	-
Puesto de Salud Campo Alegre	-	-	-	-	-	-	-	-	-	-
Puesto de Salud Golondrinas	1	-	-	-	1	-	-	-	-	-
Puesto de Salud La Paz	1	-	-	-	1	-	-	-	-	-
Puesto de Salud La Castilla	1	-	-	-	1	-	-	-	-	-
Puesto de Salud La Elvira	1	-	-	-	2	-	-	-	-	-
Puesto de Salud Montebello	1	-	-	-	2	-	-	-	-	-

### 2.1.3 Distribución de servicios de salud prestados por instituciones públicas 1999

6 de 8

Instituciones de Salud	Personal Paramédico¹			Consultas						Otras activi- dades
	Enfer- meros	Auxiliar enferm.	Otro clínico	Medicina general	Medicina especial.	Pedia- tría	Gineco- Obstet.	Odonto- logía	Oftalmo- logía	
Silos 5										
NAP 13	1	12	-	40,054	125	-	-	9,038	-	73,590
Centro de Salud El Diamante	1	6	-	19,001	125	-	-	4,710	-	27,414
Centro de Salud Calipso	-	3	-	3,475	-	-	-	1,322	-	2,813
Puesto de Salud Charco Azul	-	1	-	2,428	-	-	-	125	-	10,890
Puesto de Salud Comuneros II	-	1	-	1,828	-	-	-	57	-	3,889
Puesto de Salud Los Lagos	-	1	-	2,435	-	-	-	917	-	8,269
Puesto de Salud El Poblado II	-	-	-	1,467	-	-	-	-	-	3,467
Puesto Salud Ricardo Balcázar	-	-	-	2,642	-	-	-	38	-	4,508
Puesto de Salud Ulpiano Lloreda	-	-	-	4,138	-	-	-	1,727	-	6,912
Puesto de Salud El Vergel	-	-	-	2,640	-	-	-	142	-	5,428
NAP 14	1	11	-	60,519	4,666	1,090	1,401	15,867	1,368	92,943
Centro de Salud Manuela Beltrán	-	-	-	21,591	1,790	1	97	4,135	-	21,338
Centro Salud Marroquín Cauquita	1	10	-	34,614	2,863	520	1,302	8,759	-	42,616
Puesto Salud Alfonso Bonilla A.	-	1	-	1,010	5	-	1	1,406	-	7,865
Puesto de Salud Los Naranjos	-	-	-	1,022	1	-	-	8	-	2,905
Puesto de Salud Marroquín I	-	-	-	823	4	569	-	1,540	1,368	5,371
Puesto de Salud Marroquín II	-	-	-	1,250	-	-	1	8	-	10,264
Puesto de Salud Las Orquídeas	-	-	-	209	3	-	-	11	-	2,584
NAP 15	1	8	-	45,822	1,081	113	113	15,655	0	74,767
Centro de Salud El Vallado	1	6	-	21,858	886	113	112	2,903	-	20,269
Puesto de Salud Ciudad Córdoba	-	-	-	5,259	8	-	-	672	-	4,626
Puesto de salud Comuneros I	-	1	-	5,217	128	-	-	4,151	-	12,845
Puesto de Salud El Retiro	-	1	-	5,367	18	-	-	3,930	-	16,689
Puesto de Salud Mojica	-	-	-	8,121	41	-	1	3,999	-	20,338
NAP 21	-	-	-	2,964	4	-	-	172	-	10,297
Puesto de Salud Calimío	-	-	-	1,419	2	-	-	170	-	6,754
Puesto de Salud Desepez	-	-	-	1,545	2	-	-	2	-	3,543
Hospital de Referencia										
Hospital Carlos Holmes Trujillo	8	26	18	33,515	14,056	629	3,623	10,994	1,459	147,208
Silos 6										
NAP 17	1	7	-	21,456	2,490	938	423	2,574	33	26,812
Centro de Salud Primero de Mayo	1	7	-	21,456	2,490	938	423	2,574	33	26,812
NAP 18	3	17	1	26,452	4,497	407	-	21,262	-	145,937
Centro de Salud Meléndez	1	11	1	3,211	2,618	405	-	6,715	-	86,087
Puesto de Salud Lourdes	2	2	-	11,520	1,270	-	-	7,532	-	35,026
Puesto de Salud Nápoles	-	3	-	5,831	305	1	-	2,769	-	11,717
Puesto de Salud Polvorines	-	1	-	5,890	304	1	-	4,246	-	13,107
Silos 7										
NAP MONTEBELLO	-	-	-	8,161	-	-	-	444	-	18,882
Puesto de Salud Alto Aguacatal	-	-	-	145	-	-	-	48	-	152
Puesto de Salud Campo Alegre	-	-	-	-	-	-	-	-	-	941
Puesto de Salud Golondrinas	-	-	-	279	-	-	-	98	-	548
Puesto de Salud La Paz	-	-	-	556	-	-	-	105	-	8,533
Puesto de Salud La Castilla	-	-	-	211	-	-	-	101	-	204
Puesto de Salud La Elvira	-	-	-	270	-	-	-	92	-	450
Puesto de Salud Montebello	-	-	-	6700	-	-	-	-	-	8,054

### 2.1.3 Distribución de servicios de salud prestados por instituciones públicas 1999

7 de 8

Instituciones de salud	Número de Consultorios					Personal Médico <sup>1</sup>				
	Medicina general	Medicina Especial.	Pedia- tría	Gineco- Obstetricia	Odonto- logía	Gene- rales	Especia- listas	Odontó- logos	Adscritos	
<b>NAP FELIDIA</b>	6	-	-	-	6	-	-	-	-	-
Puesto de Salud Felidia	1	-	-	-	1	-	-	-	-	-
Puesto de Salud Pichinde	1	-	-	-	1	-	-	-	-	-
Puesto de Salud El Saladito	1	-	-	-	1	-	-	-	-	-
Puesto de salud La Leonera	1	-	-	-	1	-	-	-	-	-
Puesto de Salud Peñas Blancas	1	-	-	-	1	-	-	-	-	-
Puesto de Salud Los Andes	1	-	-	-	1	-	-	-	-	-
<b>NAP CASCAJAL</b>	7	-	-	-	7	-	-	-	-	-
Puesto de Salud Villacarmelo	1	-	-	-	1	-	-	-	-	-
Puesto de Salud La Buitrera	1	-	-	-	1	-	-	-	-	-
Puesto de Salud Navarro	1	-	-	-	1	-	-	-	-	-
Puesto de Salud Pance	1	-	-	-	1	-	-	-	-	-
Puesto de Salud La Vorágine	1	-	-	-	1	-	-	-	-	-
Puesto de Salud El Hormiguero	1	-	-	-	1	-	-	-	-	-
Puesto de Salud Cascajal	1	-	-	-	1	-	-	-	-	-

Instituciones de Salud	Personal Paramédico <sup>1</sup>			Consultas						Otras activi- dades
	Enfer- meros	Auxiliar enferm.	Otro clínico	Medicina general	Medicina especial.	Pedia- tría	Gineco- Obstet.	Odonto- logía	Oftalmo- logía	
<b>NAP FELIDIA</b>	-	-	-	4,764	-	-	-	3,504	-	22,384
Puesto de Salud Felidia	-	-	-	1202	-	-	-	1123	-	5,254
Puesto de Salud Pichinde	-	-	-	601	-	-	-	187	-	3,011
Puesto de Salud El Saladito	-	-	-	2023	-	-	-	1257	-	6,010
Puesto de salud La Leonera	-	-	-	454	-	-	-	536	-	3,628
Puesto de Salud Peñas Blancas	-	-	-	175	-	-	-	36	-	1,780
Puesto de Salud Los Andes	-	-	-	309	-	-	-	365	-	2,701
<b>NAP CASCAJAL</b>	-	-	-	6,377	77	-	-	2,785	-	29,578
Puesto de Salud Villacarmelo	-	-	-	601	-	-	-	279	-	1,697
Puesto de Salud La Buitrera	-	-	-	329	34	-	-	797	-	9,955
Puesto de Salud Navarro	-	-	-	1529	-	-	-	309	-	4,790
Puesto de Salud Pance	-	-	-	1037	-	-	-	352	-	2,300
Puesto de Salud La Vorágine	-	-	-	313	-	-	-	142	-	812
Puesto de Salud El Hormiguero	-	-	-	1826	43	-	-	680	-	3,117
Puesto de Salud Cascajal	-	-	-	742	-	-	-	226	-	6,907
Puesto de Salud Cascajal	-	-	-	-	-	-	-	-	-	-



### 2.1.3 Distribución de servicios de salud prestados por instituciones públicas 1999

8 de 8

Institución	Hospitalización			Número							
	Egre- sos	Días estancia	Promedio día est.	Ca- mas	Cunas	Ciru- gías	Procedi- mientos	Partos vivos	Citolo- logías	Inmuni- zaciones	Unidades atención
<b>Hospitales</b>	22,339	111,952	5.01	730	47	8,894	190,594	7,758	25,660	101,340	9
Universitario del Valle	-	-	-	-	-	-	-	-	-	-	-
Psiquiátrico San Isidro	3,089	48,170	15.59	184	-	-	-	-	-	-	1
Mario Correa Rengifo	3,458	18,692	5.41	86	-	2,967	-	110	522	282	1
San Juan de Dios	(...)	(...)	(...)	248	20	507	-	160	434	-	1
Infantil Club Noel	4,134	24,154	5.84	114	-	2,470	3,913	-	-	-	1
Cañaveralajejo	2,333	4,378	1.88	18	6	712	16,725	1,608	1,692	31,338	1
Joaquín Paz Borrero	2,088	4,856	2.33	10	10	698	43,607	1,125	876	2,183	1
Primitivo Iglesias <sup>2</sup>	1,557	2,645	1.70	32	6	-	104,558	803	18,695	26,802	1
Carlos Carmona	1,296	1,423	1.10	11	-	201	15,407	822	1,077	2,708	1
Carlos Holmes Trujillo	4,384	7,634	1.74	27	5	1,339	6,384	3,130	2,364	38,027	1

FUENTE : Hospitales, Centro Hospitales y Unidad de Planeación / Secretaría de Salud Pública Municipal

1 Información corresponde a 1998 para puestos y centros de salud

### 2.1.4 Instituciones de salud por Silos 2000

1 de 3

Institución	Codunico	Barrio	Dirección
<b>Silos 1</b>			
Centro Salud Terrón Colorado	0101	Terrón Colorado	A 4 Oeste C 19D
Puesto Salud La Paz	0101	Terrón Colorado	A 8 Oeste 19-103
Puesto Salud Vistahermosa	0102	Vistahermosa	C 42 Oeste 5A-60
Centro Hospital Cañaveralajejo	0304	San Cayetano	C 3 Oeste 13A-20
Centro Salud El Calvario	0310	El Calvario	C 13A 11 - 75
Puesto Salud El Piloto	0314	El Piloto	K 3N 24N - 39
Centro Salud Siloé-Lido	1903	El Lido	C 1 50-51
Puesto Salud Bellavista	1909	Bellavista	K 3 Oeste 13-100
Puesto Salud La Sirena	1996	Sector La Sirena	Enseguida Escuela La Luisa
Puesto Salud La Estrella	2003	Siloé	C 8 Oeste K 14
Puesto Salud La Sultana	2004	Lleras Camargo	C 22 Oeste K 47 K 49B
Puesto Salud Belén	2005	Belén	C 2 A Oeste K 39
Puesto Salud Brisas de Mayo	2006	Brisas de Mayo	K 54 C 10A Oeste
<b>Silos 2</b>			
Puesto Salud La Campiña	0215	El Bosque	A 9 C 47
Puesto Salud Los Álamos	0217	Ciudad Los Álamos	A 2DN 57A-19
Centro Salud Porvenir	0403	Porvenir	C 31A 4B-22
Centro Salud Sena-Salomia	0406	Salomia	C 46C K 4B
Centro Salud Popular	0412	Guillermo Valencia	K 2N 45AN-177

### 2.1.4 Instituciones de salud por Silos 2000

2 de 3

Institución	Código barrio	Barrio	Dirección
Centro Salud La Isla	0413	La Isla	C 38B 8N-40
Centro Salud Calima	0421	Calima	C 67 K 6N
Centro Salud La Rivera	0503	Los Guayacanes	K 1G 65-35
Puesto Salud Chiminangos II	0504	Chiminangos Segunda Etpa	C 62B K 1A6
Puesto Salud Petecuy II	0606	Petecuy Segunda Etapa	C 74 K 1C1
Puesto Salud Petecuy I	0609	Petecuy Tercera Etapa	C 76 K 1H
Centro Salud Floralia	0610	Ciudadela Floralia	C 82 K 3AN
Puesto Salud Floralia	0610	Ciudadela Floralia	C 76C 3DN-00
Centro San Luis I	0696	San Luis II	C 72C 1A2-00
Centro Salud San Luis II	0696	San Luis II	C 72C K 1 A 3
Centro Hospital Joaquín Paz B.	0701	Alfonso López 1 Etapa	K 7A bis C 72
Centro Salud Alfonso López	0703	Alfonso López 3 Etapa	K 7M bis C 74
Centro Salud Puerto Mallarino	0705	Puerto Mallarino	K 9A 76-35
Puesto Salud Siete de Agosto	0707	Siete de agosto	K 11B C 72A
Puesto Salud Las Ceibas	0710	Las Ceibas	C 63 K 7L bis
Silos 3			
Centro Salud Primitivo Crespo	0801	Primitivo Crespo	K 17G 27-08
Centro Hospital Primitivo I.	0806	La Floresta	K 16A 33D-20
Puesto Salud El Troncal	0810	El Troncal	C 41 K 11C
Centro Salud Diego Lalinde Z.	0815	Villa Colombia	K 12E 50-18
Centro Salud Bretaña	0902	Bretaña	K 23 10-15
Centro Salud Belalcázar	0906	Manuel Ma. Buenaventura	C 17 19A-07
Centro Salud Obrero	0910	Barrio Obrero	C 23 11B-47
Centro Salud Santiago Rengifo	1207	Nueva Floresta del ICT	K 26N 50-12
Puesto Salud Doce de Octubre	1209	Doce de Octubre	K 28G C 50
Centro Salud El Rodeo	1210	El Rodeo	C 39 25B-21
Silos 4			
Puesto Salud Divino Niño	1002	El Guabal	K 41A 14C-50
Puesto Salud Santa Elena	1004	Santa Elena	K 31 17-69
Centro Salud Cristóbal Colón	1009	Cristóbal Colón	C 15 33-69
Centro Salud Panamericano	1013	Panamericano	C 13 K 46A
Centro Salud Alfonso Young V.	1018	San Judas Tadeo II	K 43 23-13
Centro Salud Luis H. Garcés	1107	La Fortaleza	K 29 31A-39
Centro Salud Aguablanca	1109	Aguablanca	K 25 A 25-105
Puesto Salud Ciudad Modelo	1113	Los Sauces	K 41A C 31 B
Puesto Salud Primavera	1122	Primavera	C 34 K 32C
Puesto Salud Mariano Ramos	1601	Mariano Ramos	C 46 K 47A
Centro Hospital Carlos Carmona	1602	República de Israel	K 43 C 39A
Puesto Salud Unión de Vivienda	1603	Unión de Vivienda Popular	K 41F 45-41
Centro Salud Antonio Nariño	1604	Antonio Nariño	K 39D C 39C

### 2.1.4 Instituciones de salud por Silos 2000

3 de 3

Institución	Código barrio	Barrio	Dirección
Silos 5			
Puesto Salud Ulpiano Lloreda	1301	Ulpiano Lloreda	C 72B K 24
Puesto Salud El Vergel	1302	El Vergel	C 46B K 36
Centro Hosp. Carlos Holmes Trujillo	1304	El Poblado II	C 72U K 28F
Puesto Salud Poblado II	1304	El Poblado II	C 72V 28E-6
Puesto Salud Ricardo Balcázar	1306	Ricardo Balcázar	K 26H3 D 71A1
Centro Salud El Diamante	1308	El Diamante	K 33C C 41
Puesto Salud Charco Azul	1313	Charco Azul	D 70C K 22
Centro Salud Calipso	1315	Calipso	T 28E C 72F
Puesto Salud Los Lagos	1395	Urbanización Los Lagos	K 26Q C 72W
Puesto Salud Comuneros II	1398	El Pondaje	K 28 C 72F
Puesto Salud Alfonso Bonilla	1401	Alfonso Bonilla Aragón	K 26U C 76
Puesto Salud Alirio Mora Beltrán	1402	Alirio Mora Beltrán	C 73A K 26A
Centro Salud Manuela Beltrán	1403	Manuela Beltrán	K 26K C 108
Puesto Salud Las Orquídeas	1404	Las Orquídeas	C 103 K 28
Centro Salud Marroquín Cauquita	1405	José M. Marroquín II Etapa	T 82 D 26K
Puesto Salud Intervenidas	1406	José M. Marroquín I Etapa	T 103 D26P-15
Puesto Salud Los Naranjos	1496	Los Naranjos I	K 26G3 C 77 - C 78
Puesto Salud El Retiro	1501	El Retiro	C 49 K 39B
Puesto Salud Comuneros I	1502	Los Comuneros I Etapa	C 54B K 30A
Puesto Salud Ciudad Córdoba	1596	Ciudad Córdoba	K 48A C 50
Centro Salud El Vallado	1596	Ciudad Córdoba	K 41B C 51
Puesto Salud Mojica	1598	Mojica	K 29 C 96
Puesto Salud Calimío	2103	Calimío Desepez	C 123 26M3 - 01
Puesto Salud Compartir	2107	Compartir	C 102F 24B - 63
Silos 6			
Centro Salud Primero de Mayo	1702	Primero de Mayo	K 56 13G-10
Centro Salud Meléndez	1804	Meléndez	K 94 4C-65
Puesto Salud Nápoles	1807	Francisco Heladio Ramírez	K 76B C 2C
Puesto Salud Lourdes	1811	Lourdes	C 1B K 73B
Puesto Salud Polvorines	1897	Sector Jordán	K 94 A 1B -09 Oeste
Otros			
Hospital Infantil Club Noel	0305	Los Libertadores	C 5 22-76
Hospital San Juan de Dios	0312	San Nicolás	K 4 17-67
Hospital Mario Correa Rengifo	1810	Mario Correa Rengifo	K 78 C 2A Oeste
Hospital Psiquiátrico San Isidro	1813	Alfárez Real	C 5 80-00
Hospital Universitario del Valle	1910	San Fernando	C 5 36-08

FUENTE : Secretaría de Salud Municipal, USIPTC/DAP

### 2.1.5 Instituciones de salud área rural 2000

Institución	Codunico	Corregimiento
Silos 7		
Puesto Salud Navarro	5101	Navarro
Puesto Salud Hormiguero	5201	El Hormiguero
Puesto Salud Cascajal	5206	El Hormiguero
Puesto Salud La Vorágine	5301	Pance
Puesto Salud Pance	5302	Pance
Puesto Salud La Buitrera	5405	La Buitrera
Puesto Salud El Otoño	5413	La Buitrera
Puesto Salud Villacarmelo	5503	Villacarmelo
Puesto Salud Los Andes	5603	Los Andes
Puesto Salud Pichindé	5701	Pichindé
Puesto Salud La Leonera	5801	La Leonera
Puesto Salud Felidia	5904	Felidia
Puesto Salud El Saladito	6001	El Saladito
Puesto Salud La Elvira	6102	La Elvira
Puesto Salud Alto Aguacatal	6104	La Elvira
Puesto Salud La Castilla	6201	La Castilla
Puesto Salud La Paz	6301	La Paz
Centro Salud Montebello	6401	Montebello
Puesto Salud Campo Alegre	6402	Montebello
Puesto Salud Golondrinas	6501	Golondrinas

FUENTE : Secretaría de Salud Municipal, USIPTC/DAP

### 2.1.6 Distribución de servicios de salud prestados por instituciones privadas 1999

1 de 2

Institución de salud	Número de Consultorios					Personal Médico				
	Medicina	Medicina	Pedia-	Gineco-	Odonto-	Gene-	Especia-	Odontó-	Adscritos	
	general	Especial.	tría	Obstetricia	logía	rales	listas	logos	Grales	Espec.
CLINICAS Y CENTROS MEDICOS	342	342	48	65	122	580	972	184	95	2,099
Blanca	3	-	1	1	-	7	1	2	-	9
Burgos	1	1	1	1	1	2	15	1	-	-
Centro Médico Imbanaco	7	113	11	28	2	18	268	2	-	-
Colsánitas	16	35	4	4	6	26	49	1	10	66
De Fracturas de Cali <sup>1</sup>	-	3	-	-	-	-	10	-	-	-
De la Familia	4	1	1	1	2	4	-	2	8	12
De Occidente	-	-	-	-	-	-	-	-	-	-
De Oftalmología	-	37	-	-	-	-	40	-	-	-
Fundación Valle del Lili	4	62	5	3	4	41	122	8	-	30
Ginecológica	-	-	-	1	-	-	1	-	1	-
Guadalupe <sup>1</sup>	-	-	-	-	-	-	2	-	-	12
Los Andes <sup>1</sup>	-	-	-	-	-	-	-	-	-	-
Los Ángeles Ltda.	1	-	-	1	-	2	4	-	-	-
Médico Quirúrgica del Valle	2	1	1	3	-	12	-	-	12	3
Nuestra Sra. de Fátima	2	3	1	1	1	23	28	11	-	-
Oriente	8	-	-	1	-	-	-	-	15	20
Otorrinolar. De Occidente	-	9	-	-	-	-	35	-	-	35
San Fernando	-	4	1	2	1	8	-	2	15	65
San José	2	1	-	-	-	3	1	-	-	7
Santiago de Cali	4	9	1	1	-	-	-	-	14	64
Santillana <sup>1</sup>	11	4	3	4	5	11	89	5	11	89
Unid. Urológica Ramón y Cajal	-	4	-	1	-	-	25	-	-	25
Versalles	2	4	1	1	1	8	20	2	2	58
Comfandi	75	3	-	-	32	57	37	48	-	669
Comfenalco	38	11	4	4	13	89	35	34	7	935
Seguro Social	162	37	13	7	54	269	190	66	-	-
Cámbulos	13	3	1	-	-	20	2	-	-	-
Oasis	14	2	1	-	16	14	3	15	-	-
La Selva	13	1	-	-	7	7	-	7	-	-
Villa del Sur	9	1	1	-	5	10	1	7	-	-
Villacolombia	9	1	1	-	5	16	2	7	-	-
La Flora	12	1	1	-	6	9	1	10	-	-
Sena - Salomia	11	1	1	-	5	13	-	6	-	-
Alfonso López	13	1	1	-	7	-	1	9	-	-
Rafael Uribe Uribe	68	26	6	7	3	180	180	5	-	-

## 2.1.6 Distribución de servicios de salud prestados por instituciones privadas 1999

2 de 2

Instituciones de Salud	Personal Paramédico			Consultas						Otras activi- dades
	Enfer- meros	Auxiliar enferm	Otro clínico	Medicina general	Medicina especial.	Pedia- tría	Gineco- Obstet.	Odonto- logía	Oftalmo- logía	
CLINICAS Y CENTROS MEDICOS	474	1,626	501	1,342,340	742,054	166,825	108,815	321,934	72,133	1,989,351
Blanca	3	7	3	924	194	132	48	-	-	-
Burgos	1	6	-	250	130	100	80	60	10	-
Centro Médico Imbanaco	31	134	125	18	203	28	32	2	5	41
Colsánitas	56	100	42	90,324	43,115	17,960	8,124	-	1,284	19,248
De Fracturas de Cali <sup>1</sup>	-	5	-	-	1,500	-	-	-	-	-
De la Familia	1	19	3	36,036	5,866	242	1,296	8,960	444	2,861
De Occidente	47	186	-	-	-	-	-	-	-	-
De Oftalmología	1	3	15	-	-	-	-	-	15,000	1,980
Fundación Valle del Lili	145	235	35	20,331	108,705	18,414	4,189	1,465	7,545	86,740
Ginecológica	1	3	-	-	-	-	4,820	-	-	-
Guadalupe <sup>1</sup>	-	2	3	-	-	-	-	-	-	300
Los Andes <sup>1</sup>	-	-	-	-	-	-	-	-	-	-
Los Ángeles Ltda.	1	5	-	208	565	-	-	-	-	-
Médico Quirúrgica del Valle	2	4	5	2,031	79	53	780	-	-	31
Nuestra Sra. de Fátima	10	41	24	20,090	20,634	3,695	3,691	17,312	2,037	30,951
Oriente	1	12	3	17,824	8,309	3,000	1,658	-	807	16,208
Otorrinolar. De Occidente	1	2	1	-	7,308	-	-	-	-	-
San Fernando	5	73	-	5,150	4,064	884	1,059	-	163	11,568
San José	1	10	-	-	743	-	-	-	-	-
Santiago de Cali	5	43	12	38,691	5,826	31	450	-	174	-
Santillana <sup>1</sup>	3	8	6	181	276	113	216	3	3	47
Unid. Urológica Ramón y Cajal	1	4	-	-	40	-	25	-	-	-
Versalles	15	39	3	7,404	2,586	107	1,058	3,480	115	-
Comfandi	17	76	32	223,521	45,347	23,477	-	49,022	6,998	929,149
Comfenalco	6	66	101	264,767	83,089	15,801	11,856	95,055	12,842	622,485
Seguro Social	120	543	88	614,590	403,475	82,788	69,433	146,575	24,706	267,742
Cámbulos	1	12	5	73,336	8,342	3,528	-	-	-	10,152
Oasis	1	10	12	87,836	11,587	1,795	-	44,902	-	14,980
La Selva	1	6	5	82,230	551	-	-	14,737	-	8,690
Villa del Sur	1	12	1	56,872	7,506	1,873	-	18,129	-	5,360
Villacolombia	1	10	3	79,048	6,659	4,024	-	18,759	-	-
La Flora	1	6	4	69,933	3,245	-	-	21,255	-	5,788
Sena - Salomia	1	7	6	90,246	649	-	-	14,052	-	11,045
Alfonso López	1	7	6	75,089	619	-	-	14,741	-	13,117
Rafael Uribe Uribe	112	473	46	-	364,317	71,568	69,433	-	24,706	198,610

## 2.1.6 Distribución de servicios de salud prestados por instituciones privadas 1999

3 de 3

Institución	Hospitalización			Número								
	Egre- sos	Días estancia	Prom. día est.	Ca- mas	Cu- nas	Ciru- gías	Procedi- mientos	Partos vivos	Citolo- logías	Inmuni- zaciones	Afilia- dos	Benefi- ciarios
CLINICAS Y CENTROS MEDICOS	68,196	320,867	4.71	1,240	187	62,575	94,882	17,645	81,065	196,005	435,006	488,097
Blanca	-	-	-	15	-	95	-	32	-	-	-	-
Burgos	(...)	(...)	(...)	6	1	50	20	10	30	-	-	-
Centro Médico Imbanaco	5,684	13,905	2.45	61	20	7,616	-	162	7,948	-	-	-
Colsánitas - Sebastián de B.	4,587	15,464	3.37	85	9	5,108	-	594	6,109	1,750	-	-
De Fracturas de Cali <sup>1</sup>	-	-	-	-	-	-	750	-	-	-	-	-
De la Familia	1,380	2,994	2.17	10	1	1,202	1,592	432	-	-	-	-
De Occidente	6,365	32,711	5.14	124	14	3,549	1,320	483	-	-	-	-
De Oftalmología	-	-	-	-	-	6,000	1,500	-	-	-	-	-
Fundación Valle del Lili	8,663	50,851	5.87	169	-	5,351	6,732	1,443	2,533	-	-	-
Ginecológica	-	-	-	9	-	-	220	-	-	-	-	-
Guadalupe <sup>1</sup>	-	-	-	-	-	-	-	-	-	-	-	-
Los Andes <sup>1</sup>	494	552	1.12	9	-	2,193	867	-	-	-	-	-
Los Ángeles Ltda.	52	104	2.00	6	6	33	6	9	-	-	-	-
Médico Quirúrgica del Valle	183	337	1.84	13	6	114	59	40	132	6	-	2,943
Nuestra Sra. de Fátima	1,821	6,710	3.68	37	4	1,599	-	326	-	-	2,952	74,062
Oriente	2,950	11,800	4.00	16	4	923	-	414	1,353	-	2,353	4,338
Otorrinolar. De Occidente	-	-	-	-	-	1,168	-	-	-	-	228	-
San Fernando	(...)	(...)	(...)	71	13	5,286	-	436	-	-	-	-
San José	688	11,889	17.28	60	-	-	-	-	-	-	520	223
Santiago de Cali	2,330	5,126	2.20	26	7	2,328	3,406	1,171	67	-	-	-
Santillana <sup>1</sup>	(...)	(...)	(...)	27	2	-	56	31	221	-	-	-
Unid. Urológica Ramón y Cajal	-	-	-	10	-	50	100	-	-	-	-	-
Versalles	4,536	8,448	1.86	38	12	3,090	-	3,302	536	3,000	-	-
Comfandi - Tequendama	2,996	10,161	3.39	51	-	1,358	4,338	-	35,136	34,512	-	-
Comfenalco	-	-	-	-	-	-	36,130	-	25,171	18,894	138,939	81,717
Seguro Social - Rafael Uribe	25,467	149,815	5.88	397	88	15,462	37,786	8,760	1,829	137,843	290,014	324,814

FUENTE : Entidades respectivas, Subdirección de Desarrollo Integral / DAP

NOTA : Las clínicas no incluidas no reportaron información

1 Información correspondiente a 1998

### 2.1.7 Centros de Atención Cajas de Compensación Familiar y Seguro Social 2000

Institución	Codunico	Barrio	Dirección	Teléfono
COMFANDI				
La Merced	293	Urbanización La Merced	A 3N 51N-56	6541414
Centro	307	Santa Rosa	C 8 8-13	8804625
San Nicolás	312	San Nicolás	C 21 7-25	8837957
San Nicolás 2	312	San Nicolás	C 21 7-50	8809963
Las Delicias	404	Las Delicias	C 36A 4B-51	4421748
Alameda	901	Alameda	C 5 23B-03	5588454
El Prado	1110	El Prado	K 23 26B-26	3351812
Prados de Oriente	1112	Prados de Oriente	K 25B 29-12	3265572
Calipso	1315	Calipso	K 28D3 70-18	4379582
Ciudadela	1703	Ciudadela Comfandi	C 34 83B-44	3323367
San Fernando	1906	San Fernando	K 36 5-80	5567600
COMFENALCO	308	La Merced	C 5 6-63	8833451
SEGURO SOCIAL				
Uribe Uribe	209	San Vicente	A 3Bis 24-150	6676149
La Flora	295	Urbanización La Flora	C 70N 3CN-45	6652073
Sena-Salomia	501	El Sena	C 47 4D-03	4474379
Alfonso López	798	Fepicol	C 69 7C-04	6632286
Villacolombia	815	Villacolombia	K 8A 52-10	4422737
La Selva	1010	La Selva	C 14 47-04	3357503
Oasis	1014	Colseguros Andes	C 13 33A-45	3350408
Villa del Sur	1114	Villa del Sur	D 28B 42B-20	3371395
Bellavista	1909	Bellavista	K 4 oeste 12-89	8833862
Los Cámbulos	1916	Los Cámbulos	K 39 9-22	5529963

FUENTE : COMFANDI, COMFENALCO, ISS, USIPTC/DAP



### 2.1.8 Clínicas 2000

Institución	Codunico	Barrio	Dirección	Teléfono
Sebastián de Belalcázar	0205	Juanambú	A 4 7N-81	6670203
Nuestra Señora de Fátima	0207	Granada	A 10 16N-21	6617136
Santiago de Cali	0208	Versalles	A 4 21N-54	6600303
De Occidente	0208	Versalles	C 18N 5-34	6603000
Nuestra Señora de los Remedios	0209	San Vicente	A 2 24N-157	6676867
Rafael Uribe Uribe - ISS	0209	San Vicente	A 3B 24-150	5140685
Unidad Urológica Ramón y Cajal	0209	San Vicente	A 5A 22N-27	6681048
Versalles	0209	San Vicente	A 5A 23N-45 P2	6682036
De Otorrinolaringología de O.	0209	San Vicente	A 5B 25N-55	6675252
Blanca	0312	San Nicolás	K 7Bis 19-39	8833640
Oriente	0815	Villacolombia	C 52 12A-05	4436157
Burgos	0817	La Base	C 58 8-05	4439778
Fundación Valle del Lili	1796	Urb. San Joaquín	K 98 18-49	3317474
Tequendama - Comfandi	1904	Tequendama	C 5A 42-15	5535555
De Fracturas	1904	Tequendama	C 6 42-38	5536657
Centro Médico Imbanaco	1906	San Fernando Nuevo	K 38A 5A-100	5588355
Los Andes	1906	San Fernando Nuevo	T 5 39-106	5536381
San Fernando	1908	Santa Isabel	C 5 38-48	5572629
Ginecológica	1912	3 de Julio	C 6 27-44	5566760
Los Ángeles	1912	3 de Julio	C 6 29-24	5565962
Médico Quirúrgica del Valle	1913	El Cedro	C 9 29-10	5140685
De la Familia	1914	Champagnat	C 9C 32-09	5586464
Cemedicoop	1915	Colseguros	C 10 33-51	3262603
Santillana IPS	1918	Urbanización Militar	C 10 44-26	5548257
Guadalupe	1919	Cuarto de Legua	K 56 1B-161	5130777
De Oftalmología de Cali	1987	Nueva Tequendama	K 47 8C-94	5520890
Materno Infantil Farallones	1989	Camino Real	C 9C 50-25	5133838
San José	9999	Yumbo	Carretera a Dapa	6652359

FUENTE : Entidades respectivas; USIPTC - SDI/DAP

## 2.2 EDUCACION

### 2.2.1 Establecimientos, matrícula y docentes, por nivel educativo 1993 - 2000

1 de 2

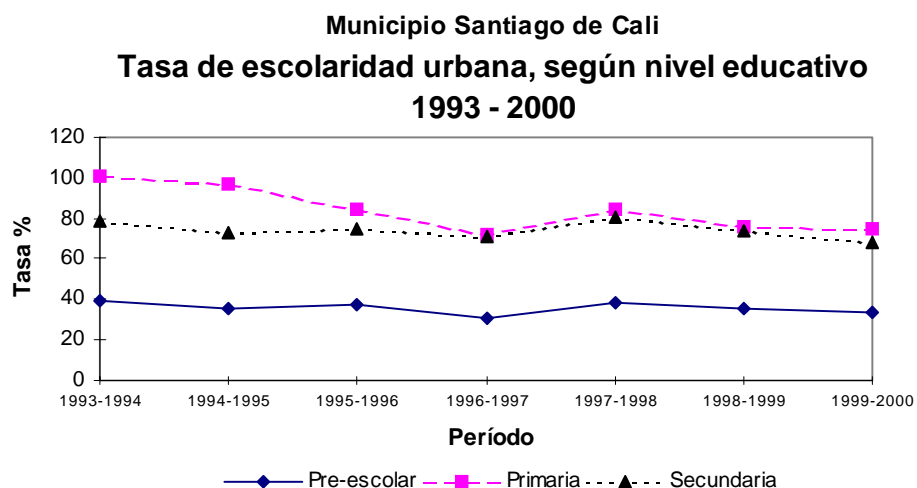
Descripción	1993-1994	1994-1995	1995-1996	1996-1997	1997-1998	1998-1999	1999-2000
COMUNAS							
Pre-escolar							
Establecimientos	706	861	981	1,127	1,097	1,181 <sup>E</sup>	1,264
Matrícula	39,420	36,134	38,228	32,871	42,766	41,936	41,801
Docentes en servicio	2,205	1,688	2,094	1,961	2,228	2,416 <sup>E</sup>	2,604
Demanda (3-5 años)	100,265 <sup>r</sup>	101,027 <sup>r</sup>	103,034 <sup>r</sup>	105,648 <sup>r</sup>	111,111 <sup>r</sup>	118,809	125,231
Tasa de escolaridad	39.32	35.77	37.10	31.11	38.49	35.30	33.38
Alumnos / Docente	17.88	21.41	18.26	16.76	19.19	17.36	16.05
Básica primaria							
Establecimientos	640	852	909	1,004	982	1,108 <sup>E</sup>	1,233
Matrícula	208,960	200,729	176,113	151,875	180,511	166,297	168,987
Docentes en servicio	5,447	5,456	6,123	5,302	6,179	6,150 <sup>E</sup>	6,120
Demanda (6-11 años)	208,049 <sup>r</sup>	207,181 <sup>r</sup>	208,801 <sup>r</sup>	210,908 <sup>r</sup>	213,822 <sup>r</sup>	220,023	225,276
Tasa de escolaridad	100.44	96.89	84.34	72.01	84.42	75.58	75.01
Alumnos / Docente	38.36	36.79	28.76	28.64	29.21	27.04	27.61
Básica secundaria y media vocacional							
Establecimientos	358	397	421	473	519	567 <sup>E</sup>	615
Matrícula	165,276	154,434	159,344	152,166	170,770	158,750	145,895
Docentes en servicio	6,469	6,401	7,081	6,608	7,364	7,312 <sup>E</sup>	7,259
Demanda (12-17 años)	210,769 <sup>r</sup>	211,229 <sup>r</sup>	212,677 <sup>r</sup>	212,948 <sup>r</sup>	212,670 <sup>r</sup>	214,045	212,797
Tasa de escolaridad	78.42	73.11	74.92	71.46	80.30	74.17	68.56
Alumnos / Docente	25.55	24.13	22.50	23.03	23.19	21.71	20.10
CORREGIMIENTOS							
Pre-escolar							
Establecimientos	26	25	19	19	44	48 <sup>E</sup>	51
Matrícula	774	818	705	651	881	813	1,317
Docentes en servicio	41	39	32	51	48	66 <sup>E</sup>	83
Demanda	2,118 <sup>r</sup>	2,148 <sup>r</sup>	2,198 <sup>r</sup>	2,261 <sup>r</sup>	2,381 <sup>r</sup>	2,519	2,635
Tasa de escolaridad	36.54	38.08	32.08	28.80	37.01	32.28	49.99
Alumnos / Docente	18.88	20.97	22.03	12.76	18.35	12.41	15.87
Básica primaria							
Establecimientos	48	47	50	51	50	53 <sup>E</sup>	56
Matrícula	4,803	4,786	5,071	3,821	5,634	5,225	5,224
Docentes en servicio	175	170	144	206	159	192 <sup>E</sup>	224
Demanda	4,396 <sup>r</sup>	4,405 <sup>r</sup>	4,454 <sup>r</sup>	4,513 <sup>r</sup>	4,581 <sup>r</sup>	4,664	4,740
Tasa de escolaridad	109.26	108.64	113.85	84.66	122.98	112.02	110.22
Alumnos / Docente	27.45	28.15	35.22	18.55	35.43	27.28	23.32

## 2.2.1 Establecimientos, matrícula y docentes, por nivel educativo 1993 - 2000

2 de 2

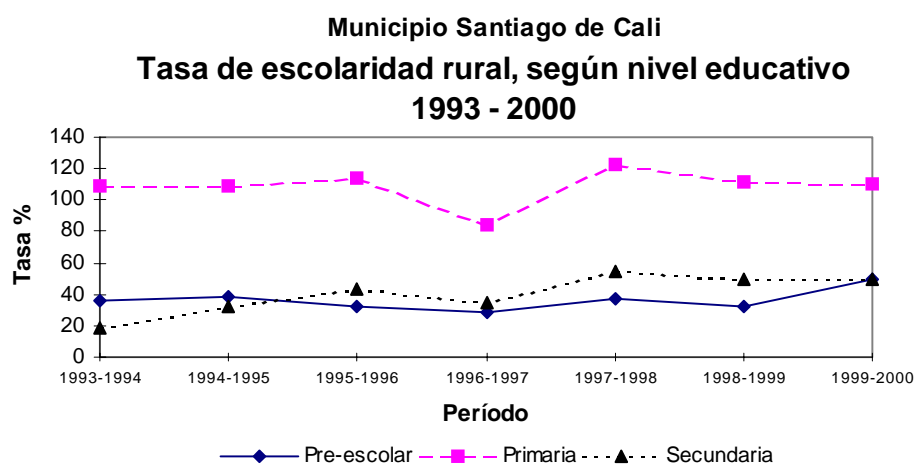
Descripción	1993-1994	1994-1995	1995-1996	1996-1997	1997-1998	1998-1999	1999-2000
Básica secundaria y media vocacional							
Establecimientos	10	12	14	14	19	23 <sup>E</sup>	27
Matrícula	808	1,451	1,993	1,593	2,485	2,239	2,232
Docentes en servicio	81	88	80	143	146	153 <sup>E</sup>	160
Demanda	4,453 <sup>r</sup>	4,492 <sup>r</sup>	4,537 <sup>r</sup>	4,557 <sup>r</sup>	4,557 <sup>r</sup>	4,538	4,477
Tasa de escolaridad	18.14	32.31	43.93	34.96	54.54	49.34	49.85
Alumnos / Docente	9.98	16.49	24.91	11.14	17.02	14.63	13.95

FUENTE: Secretaría de Educación Departamental, Anuario Estadístico del Valle del Cauca 1994-1997/CODE, DAP, Informe estadístico 1998/Secretaría Educación Municipal



FUENTE: Cuadro 2.1

Figura 2.1



FUENTE: Cuadro 2.1

Figura 2.2



### 3 JUSTICIA Y SEGURIDAD

#### 3.1 JUSTICIA

##### 3.1.1 Rama Jurisdiccional Círculo de Cali 1993 - 1999

							1 de 2
Descripción	1993	1994	1995	1996	1997	1998	1999
Tribunal Contencioso Administrativo del Valle del Cauca							
Magistrados	8	8	8	8	8	8	8
Consejo Seccional Judicatura del Valle del Cauca							
Magistrados Sala Disciplinaria	3	3	3	3	3	3	3
Magistrados Sala Administrativa	3	3	3	3	3	3	3
Tribunal Superior Distrito Judicial de Cali							
Magistrados Sala Penal	11	11	11	8	8	8	8
Magistrados Sala Civil	8	8	8	8	8	9	9
Magistrados Sala Laboral	8	8	8	8	8	8	8
Magistrados Sala de Familia	4	4	4	5	5	5	5
Juzgado Penal del Circuito	28	28	28	21	21	21	21
Juzgado Penal Municipal	38	38	38	33	33	33	33
Juzgado de Menores	4	4	4	6	6	6	6
Juzgado Civil del Circuito	12	12	12	15	15	15	15
Juzgado Civil Municipal	21	21	21	28	28	28	28
Juzgado Laboral del Circuito	9	9	9	10	10	10	10
Juzgado de Orden Público	5	58	5	1	-	-	-
Juzgado de Familia	8	8	8	10	10	10	10
Juzgado de Ejecución de Penas y Med. Seg.		-	-	-	2	2	3
Juzgados Regionales		-	-	-	10	10	-
Juzgados Penales del Circuito Especializados		-	-	-	-	-	2
Juzgado Penal Militar <sup>1</sup>	5	2	2	2	-	-	-
Dirección Regional de Fiscalía							
Fiscalías Regionales	5	5	5	5	5	22	20
Dirección Seccional de Fiscalía - Unidades							
				Fiscales			
Patrimonio Económico I	25	25	25	25	25	12	12
Patrimonio Económico II	14	14	14	14	14	12	12
Patrimonio Económico III	-	-	-	13	13	13	12
Administración Pública	14	13	13	13	-	-	-
Financieros y Administración Pública	-	-	-	10	10	12	12
Vida y Pudor Sexual I	18	18	18	11	11	13	13
Vida y Pudor Sexual II	13	-	-	11	11	13	13
Vida y Pudor Sexual III	13	13	13	11	11	-	-
Previa Permanente	16	16	16	-	-	-	-
Patrimonio Económico Local I	-	-	-	11	11	9	10
Patrimonio Económico Local II	-	-	-	11	11	9	9

### 3.1.1 Rama Jurisdiccional Círculo de Cali 1993 - 1999

2 de 2

Descripción	1993	1994	1995	1996	1997	1998	1999
Dirección Seccional de Fiscalía - Unidades							
Lesiones Personales I	-	-	-	9	9	10	10
Lesiones Personales II	-	-	-	9	9	10	10
Lesiones Personales III	-	-	-	9	9	10	10
Ley 30/ 86 y otros	18	18	18	12	12	13	13
Periféricas	4	4	4	-	-	-	-
Brigada homicidios	-	1	1	-	-	-	-
Reacción Inmediata	-	-	-	31	29	22	23
Casa de la Justicia Aguablanca	-	-	-	-	2	2	2
Casa de la Justicia Siloé	-	-	-	-	1	1	1
Delegada ante el Tribunal Superior	7	7	7	9	9	8	8
Administración de Justicia y varios	-	-	-	7	7	13	13
Estructura de apoyo	-	-	-	-	-	4	5

FUENTE : Dirección Seccional y Dirección Regional - Cali / Fiscalía General de la Nación, Tribunal Contencioso Administrativo del Valle del Cauca, Consejo Seccional de la Judicatura del Valle del Cauca

1 No pertenece a la rama jurisdiccional de Cali

## 3.2. SEGURIDAD

### 3.2.1 Inspecciones y estaciones de policía 1994 - 2000

Descripción	1994	1995	1996	1997	1998	1999	2000
Inspecciones Permanentes Policía	8	7	7	7	6	6	4
Inspecciones Superiores de Policía	10	10	9	9	7	7	5
Inspecciones de Policía y Desarrollo	24	27	27	27	27	26	22
Inspecciones de Policía rural	15	15	15	10	15	15	15
Inspecciones de Comisiones Civiles	12	14	14	14	14	14	14
Comisarías de familia	6	8	8	8	8	10	10
Estaciones de Policía Urbana	8	8	8	26	26	12	24
Estaciones de Policía Rural	10	10	10	10	15	15	6
Estaciones de Bomberos	7	7	7	9	9	9	9
Centros de Atención Inmediata (CAI)	26	24	24	14	14	15	9
casas de Justicia	-	-	-	1	1	2	2

FUENTE: Secretaría de Gobierno, convivencia y Seguridad, Policía Metropolitana Santiago de Cali

### 3.2.1.1 Inspecciones de policía y desarrollo comunitario 2000

Número	Codúnico	Barrio	Dirección	Teléfono
1	0101	Terrón Colorado	A 4 Oeste C 19	8829162
2	0212	La Flora	C 45N A 4BN	6653327
3	0408	Sultana-Berlín	K 1 C 33A	4414751
4	0503	Los Guayacanes	K 1D C 67	4478388
5	0610	Ciudadela Floralia	C 72J K 3BN	4409946
6	0701	Alfonso López 1° Etapa	C 82 K 7B	6629903
7	0811	Las Américas	K 13 39-33	4436951
8	0903	Junín	K 24 11-08	5589854
9	0910	Barrio Obrero	C 23 10-65	8852866
10	1002	El Guabal	C 13A K 42A	3361713
11	1109	Aguablanca	C 26A 25-36	3350872
12	1201	Villanueva	T 25 D26-75	4413801
13	1206	Fenalco Kennedy	C 44 K 24C	4436948
14	1401	Alfonso Bonilla Aragón	C 94 K 27D	4229842
15	1406	José M. Marroquín I Etapa	C 73A K 26P	4483632
16	1596	Ciudad Córdoba	C 51 K 41B	3384740
17	1601	Mariano Ramos	K 48 C 45	3376712
18	1788	Bosques del Limonar	C 13B K 64A	3314802
19	1804	Meléndez	C 4 93-55	3324806
20	2001	El Cortijo	K 51 Oeste 7-33	5525404
21	2198	Ciudadela del Río	C 121 K 25	
22	1913	El Cedro	K 32 8 - 07	5581802

FUENTE: Secretaría de Gobierno, Convivencia y Seguridad, USIPTC / SDI / DAP

### 3.2.1.2 Inspecciones permanentes de policía 2000

Número	Codúnico	Barrio	Dirección	Teléfono
1	1113	Los Sauces	C 30A K 41B	3364702
2	0503	Los Guayacanes	K 1D C 67	4464993
3	1903	El Lido	K 52 C 2	5525411
4	0309	San Pascual	K 13A 13A-63	8818620

FUENTE: Secretaría de Gobierno, Convivencia y Seguridad, USIPTC / SDI / DAP

### 3.2.1.3 Inspecciones de comisiones civiles 2000

Número	Codúnico	Barrio	Dirección	Teléfono
1 a 14	0208	Versalles	A 3 22N-22	6600390

FUENTE: Secretaría de Gobierno, Convivencia y Seguridad, USIPTC / SDI / DAP

### 3.2.1.4 Inspecciones superiores de policía 2000

Número	Codúnico	Barrio	Dirección	Teléfono
1-2-3	0309	San Pascual	C 13A 13A-39	8855379
4	1113	Los Sauces	C 30A K 41B	3364702
5	1903	El Lido	K 52 C 2	5525411

FUENTE: Secretaría de Gobierno, Convivencia y Seguridad, USIPTC / SDI / DAP

### 3.2.1.5 Comisarías de familia 2000

Número	Codúnico	Barrio	Dirección	Teléfono
1	0602	Jorge Eliecer Gaitán	C 71A 1H-10	4330512
2	0811	Las Américas	K 13 39-33	4438760
3	0101	Terrón Colorado	A 4 Oeste C 19	8941662
4	0309	San Pascual	C 13A 13A-39	8839956
5	0408	Sultana-Berlín	K 1 C 33A	4414751
6	1002	El Guabal	C 14B 41A-25	3365898
7	1406	José M. Marroquín I Etapa	C 73A K 26P	4483630
8	1603	Unión de Vivienda Popular	C 38 K 41H	3384735
9	1903	El Lido	K 52 C 2	5521826
10	2198	Ciudadela del Río	K 25 123-33	

FUENTE: Secretaría de Gobierno, Convivencia y Seguridad, USIPTC / SDI / DAP



### 3.2.1.6 Distritos, estaciones y subestaciones de policía urbana 2000

Nombre	Tipo	Codúnico	Barrio	Dirección	Teléfono
Distrito Uno		0309	San Pascual	C 13 13-41	8850404
La Flora	1	0212	La Flora	A 4B C 45	6540028
Fray Damián	1	0309	San Pascual	C 13 13-41	8850352
Terrón Colorado	2	0101	Terrón Colorado	A 4 Oeste C 19	8829190
San Francisco	2	0408	Sultana - Berlín	K 1 C 34	4380395
Junín	2	0903	Junín	C 12 K 24	5140071
Distrito Dos		1206	Fenalco Kennedy	K 24C C 44	4422779
La Rivera	1	0503	Los Guayacanes	K 1 D C 67	4390026
Nueva Floresta	1	1206	Fenalco Kennedy	K 24C C 44	4438348
Los Mangos	1	1406	José M Marroquín I Etapa	C 73 K 26P	4483587
Floralia	2	0610	Ciudadela Floralia	K 3N C 72J	4409945
Alfonso López	2	0701	Alfonso López 1° Etapa	K 7D C 82	6629976
Municipal	2	0808	Municipal	C 33A 11G-38	4413110
Aguablanca	2	1109	Aguablanca	C 26A 25-36	3378721
El Diamante	2	1308	El Diamante	K 32A C 41	4372812
El Vallado	2	1596	Ciudad Córdoba	K 41B C 50	3274323
Mariano Ramos	2	1601	Mariano Ramos	K 48 C 45	3376548
Desepaz	2	2198	Ciudadela del Río	C 121 K 25	4200184
Distrito Tres		1903	El Lido	K 52 C 2	5513992
La María	1	1792	Parcelaciones Pance	K 125 C 23	5552916
El Lido	1	1903	El Lido	K 52 C 2	5517635
El Guabal	2	1002	El Guabal	C 13 K 42A	3250440
Santa Elena	2	1004	Santa Elena	K 29A 23-24	3378006
Ciudad Jardín	2	1704	Urb. Ciudad Jardín	C 16 K 102	3322396
Limonar	2	1788	Bosques del Limonar	K 64 C 13B	3161922
Meléndez	2	1804	Meléndez	C 4 K 93	3324806
El Cortijo	2	2001	El Cortijo	K 51 Oeste 7-33	5510022

FUENTE : Policía Metropolitana Santiago de Cali, USIPTC / DAP

Tipo: 1 Estación 2 Subestación

### 3.2.1.7 Subestaciones de policía rural 2000

Nombre subestación	Codunico	Corregimiento	Teléfono	Radio teléfono
El Hormiguero	5201	El Hormiguero	5501055	
La Vorágine	5421	La Buitrera	4936815	Mai - 3
Felidia	5904	Felidia	4936802	
El Saladito	6001	El Saladito	8888327	
La Elvira	6102	La Elvira	4937096	10 - Uno
Montebello	6401	Montebello	5550213	

FUENTE: Policía Metropolitana Santiago de Cali, USIPTC / DAP

### 3.2.1.8 Centros de atención inmediata 2000

Nombre del CAI	Codúnico	Barrio	Dirección	Teléfono
Los Cristales	0203	Arboledas	K 6 C 1 Oeste	8932148
Chipichape	0209	San Vicente	A 6 C 30	6530450
San Antonio	0303	San Antonio	K 10 C 2 Oeste	8937184
Paso del Comercio	0697	Urbanización Calimío	K 1 C 73A	4409911
Ciudadela Comfandi	1703	Ciudadela Comfandi	K 83B C 25	3323383
Cañasgordas	1796	Urbanización San Joaquín	C 25 K 100	3161923
Parque Panamericano	1906	San Fernando Nuevo	C 5 K 35	5542707
Los Cerros	1919	Cuarto de Legua	C 1 K 56	5518535
La Sultana	2099	Parc. Mónaco-La Sultana	C 18 Oeste K 47	5101007

FUENTE : Policía Metropolitana Santiago de Cali, USIPTC / DAP

### 3.2.1.9 Casas de Justicia 2000

Nombre	Código	Barrio	Dirección	Teléfono
Aguablanca	1406	José M. Marroquín I Etapa	C 73 K 26P	
Silóé	1903	El Lido	C 2 K 52	

FUENTE : Secretaría de Gobierno, Convivencia y Seguridad

### 3.2.1.10 Estaciones de bomberos 2000

Nombre de estación	Codúnico	Barrio	Dirección	Teléfono
Forestal	0199	Aguacatal	Aguacatal	8934183
Central	0208	Versalles	A 3 20N-54	8821252
Norte	0295	Urbanización La Flora	C 62N 3B-00	6656612
Oriental	0808	Municipal	K 33A 11 -00	4413051
Villa del Sur	1114	Villa del Sur	C 27 44-00	3365310
Distrito de Aguablanca	1406	José M. Marroquín I Etapa	C 73 K 26M	4483535
Alameda	1913	Alameda	K 24 7-22	5577600
Occidental	2002	Belisario Caicedo	K 52 C 1 Oeste	5532390
Rural	6101	El Saladito	km 12	5501170

FUENTE : Cuerpo de Bomberos Voluntarios de Cali, USIPTC / DAP

### 3.2.2 Delitos registrados 1993 - 1999

Título	1993	1994	1995	1996	1997	1998	1999
TOTAL	9,370	10,822	9,562	9,016	7,887	7,301	9,393
Contra la vida y la integridad personal	6,123	6,682	5,708	4,962	4,059	3,699	5,399
Homicidios comunes	2,025	2,465	2,077	1,997	1,629	1,691	2,188
Homicidios en accidente de tránsito	481	554	538	466	445	396	467
Lesiones personales comunes	2,194	2,227	1,898	1,642	1,287	1,105	1,729
Lesiones en accidente de tránsito	1,302	1,295	1,051	732	585	399	881
Suicidios	120	129	133	115	111	108	134
Abortos	1	12	11	10	2	-	-
Contra el patrimonio económico	2,090	1,351	2,380	2,440	1,574	1,480	2,057
Extorsión	7	5	2	12	6	16	3
Hurto calificado	972	920	766	528	295	269	527
Hurto automotores	1,080	380	1,594	1,876	1,260	1,185	1,517
Estafas	12	16	6	11	5	2	2
Abuso de confianza	5	-	-	-	-	-	-
Daño en bien ajeno	9	21	12	11	-	5	5
Abigeato	5	9	-	2	8	3	3
Fraude mediante cheque	-	-	-	-	-	-	3
Contra la libertad y pudor sexual	59	46	59	61	70	40	46
Acceso carnal violento	57	37	58	51	54	32	40
Corrupción de menores	2	9	1	10	16	8	6
Contra la libertad individual	45	27	17	10	44	44	68
Secuestro simple	18	44	27	17	10	4	11
Secuestro extorsivo	5	1	-	-	-	40	57
Contra la familia	1	1	-	-	-	-	-
Inasistencia alimentaria	1	1	-	-	-	-	-
Contra la seguridad pública	1,049	2,677	1,376	1,496	2,118	1,929	1,742
Porte y consumo de estupefacientes	680	754	701	622	1,036	839	433
Fabricación y tráfico armas de fuego	369	515	675	874	1,082	1,090	1,276
Incendios	-	1,408	-	-	-	-	-
Terrorismo	-	-	-	-	-	-	33
Otros Delitos	25	20	12	40	56	109	78

FUENTE : Policía Metropolitana Santiago de Cali

### 3.2.3 Homicidios comunes

#### 3.2.3.1 Homicidios comunes según día de ocurrencia 1993 - 1999

Día	1993	1994	1995	1996	1997	1998	1999
TOTAL	1,832	2,239	2,063	1,990	1,633	1,701	1,991
Lunes	223	259	260	244	173	208	204
Martes	199	225	202	217	171	206	201
Miércoles	183	246	199	191	230	191	244
Jueves	205	254	238	231	209	210	264
Viernes	236	258	234	272	200	238	287
Sábado	333	417	377	355	302	289	352
Domingo	453	580	553	480	348	359	439

FUENTE : Epidemiología de la Violencia / Secretaría de Gobierno

#### 3.2.3.2 Homicidios comunes según hora de ocurrencia 1993 - 1999

Hora	1993	1994	1995	1996	1997	1998	1999
TOTAL	1,832	2,239	2,063	1,990	1,633	1,701	1,991
00:01 - 03:00	386	339	317	306	246	266	273
03:01 - 06:00	229	272	220	232	209	194	205
06:01 - 09:00	137	192	160	125	119	115	161
09:01 - 12:00	191	214	173	153	143	143	138
12:01 - 15:00	127	189	147	174	134	136	207
15:01 - 18:00	142	173	196	168	160	153	195
18:01 - 21:00	252	421	452	457	333	391	466
21:01 - 24:00	368	439	398	375	289	303	346

FUENTE : Epidemiología de la Violencia / Secretaría de Gobierno

**3.2.3.3 Homicidios comunes según edad y género de la víctima  
1993 - 1999**

Edad/género	1993		1994		1995		1996	
	H	M	H	M	H	M	H	M
TOTAL	1,705	127	2,081	158	1,920	143	1,878	112
< 10	3	6	8	5	4	5	9	4
10 - 19	241	11	353	24	323	35	342	19
20 - 29	696	46	814	65	804	37	722	32
30 - 39	462	43	553	38	469	36	478	23
40 - 49	197	10	225	13	213	17	214	18
50 - 59	78	8	88	9	72	6	79	8
60 - 64	16	-	20	1	15	2	19	3
> 64	12	3	20	3	20	5	15	5

Edad/género	1997		1998		1999	
	H	M	H	M	H	M
TOTAL	1,520	113	1,616	85	1,873	118
< 10	3	7	10	-	6	3
10 - 19	247	23	294	20	354	23
20 - 29	596	26	604	31	718	31
30 - 39	379	39	418	19	448	42
40 - 49	195	15	181	7	222	9
50 - 59	65	1	71	5	77	6
60 - 64	19	-	14	3	17	3
> 64	16	2	24	-	31	1

FUENTE : Epidemiología de la Violencia / Secretaría de Gobierno

### 3.2.4 Homicidios en accidentes de tránsito

#### 3.2.4.1 Homicidios en accidentes de tránsito según día de ocurrencia 1993 - 1999

Día	1993	1994	1995	1996	1997	1998	1999
TOTAL	474	488	534	489	448	411	397
Lunes	61	73	77	48	53	48	48
Martes	64	45	66	42	45	36	44
Miércoles	57	58	51	61	58	43	50
Jueves	59	42	43	57	41	47	49
Viernes	66	54	64	70	63	67	61
Sábado	90	106	114	98	81	72	75
Domingo	77	110	119	113	107	98	70

FUENTE : Epidemiología de la Violencia / Secretaría de Gobierno

#### 3.2.4.2 Homicidios en accidentes de tránsito según hora de ocurrencia 1993 - 1999

Hora	1993	1994	1995	1996	1997	1998	1999
TOTAL	474	488	534	489	448	411	397
00:01 - 03:00	35	49	71	48	47	33	47
03:01 - 06:00	43	50	32	40	40	45	45
06:01 - 09:00	39	44	45	72	50	45	33
09:01 - 12:00	31	77	55	47	50	67	43
12:01 - 15:00	56	73	73	73	48	40	46
15:01 - 18:00	88	68	85	68	82	59	67
18:01 - 21:00	103	77	97	88	72	73	61
21:01 - 24:00	79	50	76	53	59	49	55

FUENTE : Epidemiología de la Violencia / Secretaría de Gobierno

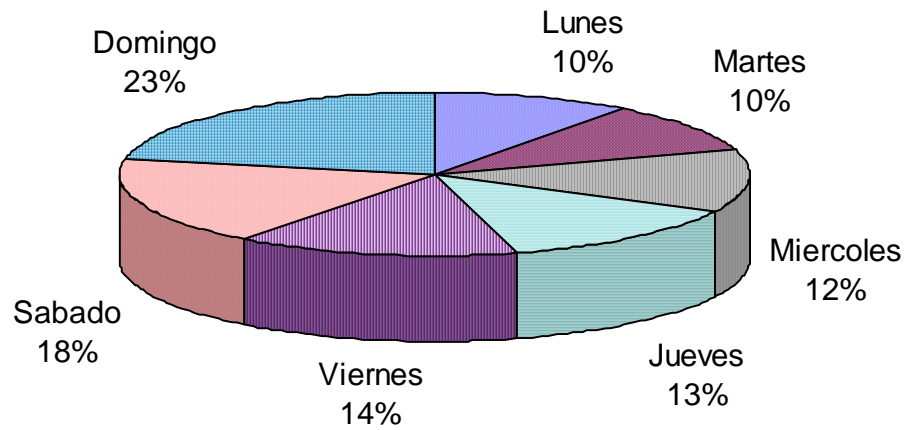
### 3.2.4.3 Homicidios en accidentes de tránsito según edad y género de la víctima 1993 - 1999

Edad/género	1993		1994		1995		1996	
	H	M	H	M	H	M	H	M
TOTAL	368	106	383	105	416	118	359	130
< 10	19	8	20	7	11	6	14	10
10 - 19	40	10	37	11	35	21	38	16
20 - 29	83	21	105	29	136	16	99	29
30 - 39	69	18	84	13	86	18	64	28
40 - 49	47	14	44	12	42	15	34	12
50 - 59	40	8	32	6	23	11	30	9
60 - 64	19	3	17	6	22	6	17	4
> 64	51	24	44	21	61	25	63	22

Edad/género	1997		1998		1999	
	H	M	H	M	H	M
TOTAL	356	92	346	65	304	93
< 10	15	6	15	3	12	3
10 - 19	37	13	42	4	33	12
20 - 29	90	11	75	14	73	17
30 - 39	70	19	54	9	46	12
40 - 49	45	7	45	6	39	12
50 - 59	33	7	35	5	23	7
60 - 64	11	4	23	5	22	6
> 64	55	25	57	19	56	24

FUENTE : Epidemiología de la Violencia / Secretaría de Gobierno

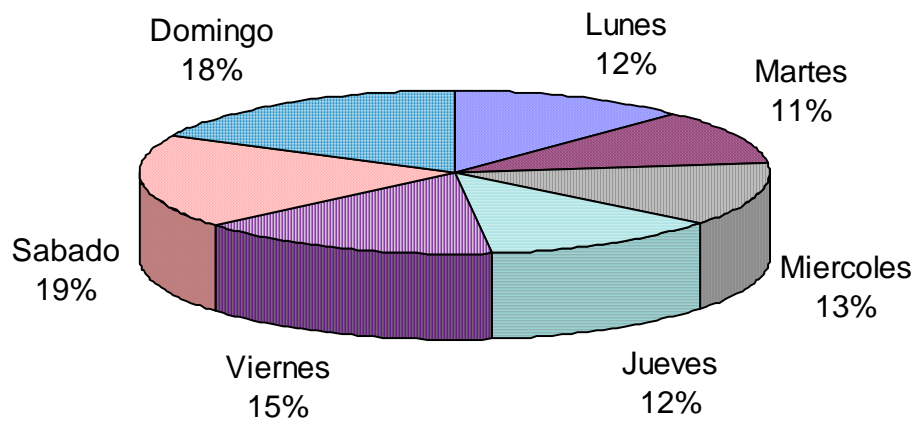
**Municipio Santiago de Cali**  
**Homicidios comunes según día**  
**1999**



FUENTE : Cuadro 3.2.3.1

Figura 3.1

**Municipio Santiago de Cali**  
**Homicidios en accidentes de tránsito**  
**1999**



FUENTE : Cuadro 3.2.4.1

Figura 3.2



### 3.2.5 Suicidios

#### 3.2.5.1 Suicidios según día de ocurrencia 1994 - 1999

Día	1994	1995	1996	1997	1998	1999
TOTAL	109	126	113	105	109	116
Lunes	22	16	13	18	16	15
Martes	9	12	26	13	21	11
Miércoles	21	20	12	7	8	12
Jueves	12	12	13	11	16	15
Viernes	15	15	12	20	17	14
Sábado	14	19	19	20	16	17
Domingo	16	32	18	16	15	32

FUENTE : Epidemiología de la Violencia / Secretaría de Gobierno

#### 3.2.5.1 Suicidios según hora de ocurrencia 1994 - 1999

Hora	1994	1995	1996	1997	1998	1999
TOTAL	109	126	113	105	109	116
00:01 - 03:00	8	10	7	12	9	13
03:01 - 06:00	5	8	9	6	6	9
06:01 - 09:00	13	20	16	16	15	14
09:01 - 12:00	19	17	21	20	18	19
12:01 - 15:00	17	13	18	12	14	13
15:01 - 18:00	15	20	9	15	14	17
18:01 - 21:00	21	22	20	12	19	19
21:01 - 24:00	11	16	13	12	14	12

FUENTE : Epidemiología de la Violencia / Secretaría de Gobierno

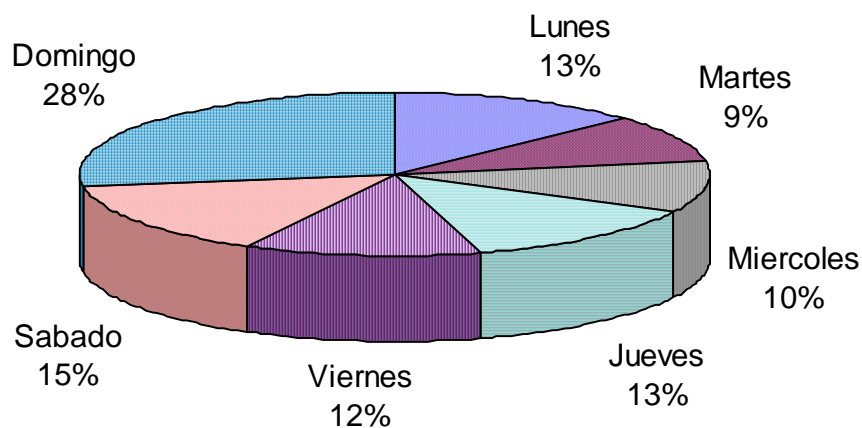
**3.2.5.3 Suicidios según edad y género de la víctima  
1994 - 1999**

Edad/género	1994		1995		1996	
	H	M	H	M	H	M
TOTAL	83	26	103	23	94	19
< 10	-	-	1	-	-	-
10 - 19	10	6	20	3	22	5
20 - 29	29	10	49	12	23	7
30 - 39	25	3	9	4	15	2
40 - 49	6	4	10	4	9	3
50 - 59	8	1	3	-	12	1
60 - 64	-	1	1	-	4	1
> 64	5	1	10	-	9	-

Edad/género	1997		1998		1999	
	H	M	H	M	H	M
TOTAL	86	19	85	24	97	19
< 10	-	-	-	-	1	-
10 - 19	11	8	8	6	15	5
20 - 29	27	4	37	7	42	8
30 - 39	22	4	18	7	17	3
40 - 49	13	2	8	1	5	2
50 - 59	5	1	8	2	4	-
60 - 64	2	-	2	-	2	-
> 64	6	-	4	1	11	1

FUENTE : Epidemiología de la Violencia / Secretaría de Gobierno

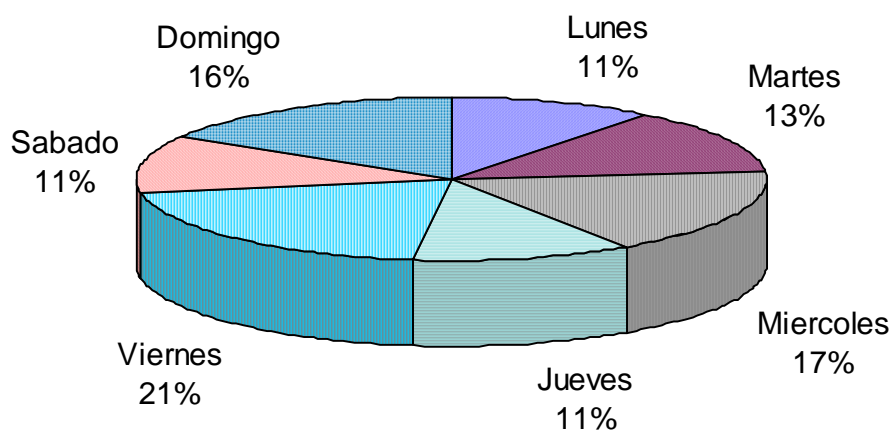
**Municipio Santiago de Cali**  
**Suicidios según día**  
**1999**



FUENTE : Cuadro 3.2.5.1

Figura 3.3

**Municipio Santiago de Cali**  
**Muertes accidentales según día**  
**1999**



FUENTE : Cuadro 3.2.6.1

Figura 3.3

### 3.2.6 Muertes accidentales

#### 3.2.6.1 Muertes accidentales según día de ocurrencia 1994 - 1999

Día	1994	1995	1996	1997	1998	1999
TOTAL	144	161	138	148	93	123
Lunes	20	22	20	20	12	13
Martes	22	25	27	15	11	16
Miércoles	25	22	22	25	7	21
Jueves	12	19	18	19	13	14
Viernes	28	31	18	19	18	25
Sábado	18	21	14	32	15	14
Domingo	19	21	19	18	17	20

FUENTE : Epidemiología de la Violencia / Secretaría de Gobierno

#### 3.2.6.2 Muertes accidentales según hora de ocurrencia 1994 - 1999

Hora	1994	1995	1996	1997	1998	1999
TOTAL	144	161	138	148	93	123
00:01 - 03:00	2	9	10	5	6	10
03:01 - 06:00	9	10	6	17	10	7
06:01 - 09:00	16	16	11	16	10	11
09:01 - 12:00	29	27	27	28	20	25
12:01 - 15:00	28	33	20	22	14	15
15:01 - 18:00	36	35	29	30	17	30
18:01 - 21:00	20	11	20	17	10	13
21:01 - 24:00	3	17	11	13	6	12
Sin especificar	1	3	4	-	-	-

FUENTE : Epidemiología de la Violencia / Secretaría de Gobierno

**3.2.6.3 Muertes accidentales según edad y género de la víctima  
1994 - 1999**

Edad/género	1994		1995		1996	
	H	M	H	M	H	M
TOTAL	122	22	130	31	105	33
< 10	19	8	23	9	15	8
10 - 19	15	4	13	3	12	2
20 - 29	22	2	25	4	15	4
30 - 39	30	3	26	3	17	2
40 - 49	8	0	11	2	13	4
50 - 59	12	0	9	2	13	1
60 - 64	3	0	8	0	6	2
> 64	13	5	15	8	14	10

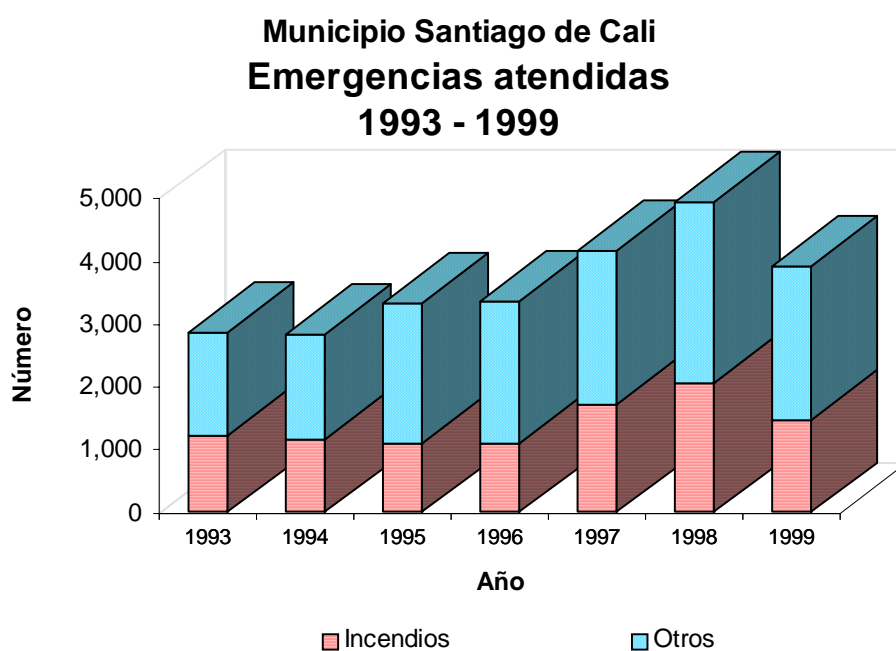
Edad/género	1997		1998		1999	
	H	M	H	M	H	M
TOTAL	111	37	75	18	83	40
< 10	27	7	13	4	9	5
10 - 19	8	4	4	1	6	1
20 - 29	22	5	13	1	7	5
30 - 39	13	4	12	1	14	5
40 - 49	10	5	12	0	10	7
50 - 59	9	2	7	1	11	2
60 - 64	4	2	4	1	7	3
> 64	18	8	10	9	19	12

FUENTE : Epidemiología de la Violencia / Secretaría de Gobierno

### 3.2.7 Emergencias atendidas 1993 - 1999

Descripción	1993	1994	1995	1996	1997	1998	1999
TOTAL	2,865	2,831	3,343	3,352	4,171	4,961	3,916
Incendios diversos	952	960	668	845	709	844	793
Incendios forestales	270	206	425	263	1,020	1,212	676
Accidentes de tránsito	196	169	111	252	205	244	272
Socorro a víctimas	89	138	110	120	110	137	90
Salvamento de personas	121	107	182	135	142	163	142
Control de abejas	546	446	883	529	665	791	421
Inundaciones	76	14	16	36	42	48	60
Escapes de gas y químicos	508	668	869	1,051	1,149	1,367	1,021
deslizamientos y derrumbes	104	118	2	49	36	47	88
Explosiones	3	5	3	8	7	8	27
Otras emergencias	-	-	74	72	86	102	326

FUENTE : Benemérito Cuerpo de Bomberos Voluntarios de Cali



FUENTE : Cuadro 3.2.7

Figura 3.5

## 4 SERVICIOS PÚBLICOS

### 4.1 ACUEDUCTO

#### 4.1.1 Consumo anual de agua, suscriptores y extensión de la red 1993 - 1999

Descripción	Miles de m <sup>3</sup>						
	1993	1994	1995	1996	1997	1998	1999
CONSUMO	149,739	152,483	151,654	145,554	148,629	142,541	132,283
Residencial	104,208	109,170	112,995	111,099	115,538	111,503	105,689
Comercial e industrial	21,143	21,698	22,099	21,152	21,411	19,759	17,224
Oficial	7,633	8,277	7,838	6,742	6,794	7,309	5,781
Asentamientos subnormales	16,755	13,338	8,722	6,561	4,886	3,970	2,919
Otros	-	-	-	-	-	-	670
SUSCRIPTORES	345,553	363,182	383,855	405,195	413,504	422,899	417,217
Residencial	295,883	316,795	344,807	365,790	375,983	386,491	383,002
Comercial e industrial	22,223	23,877	26,182	28,235	28,670	28,620	28,168
Oficial	1,225	1,195	1,147	1,150	1,227	1,546	1,099
Asentamientos subnormales	26,222	21,315	11,719	10,020	7,624	6,242	4,565
Otros	-	-	-	-	-	-	383
Extensión de la red (km)	2,176	2,258	2,349	2,374 E	2,399	2,560	2,571

FUENTE : EMCALI

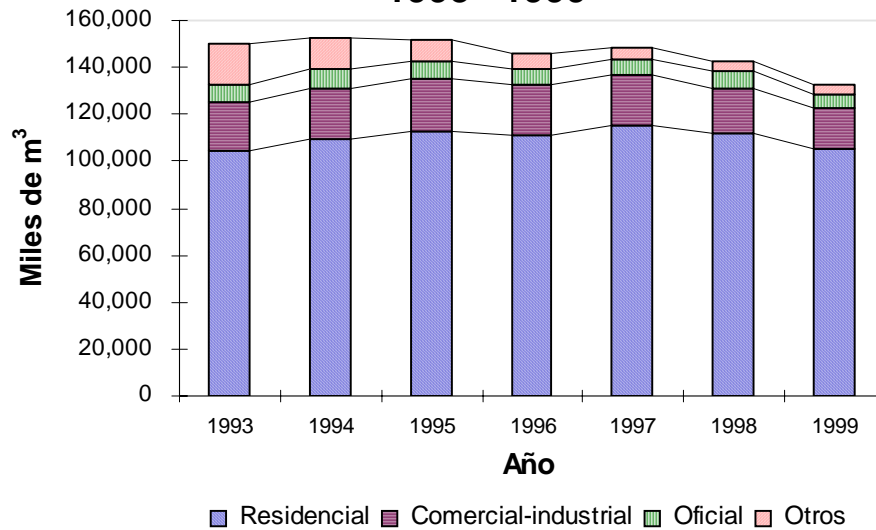
### 4.2 ALCANTARILLADO

#### 4.2.1 Suscriptores y extensión de la red 1993 - 1999

Descripción	1993	1994	1995	1996	1997	1998	1999
SUSCRIPTORES	291,191	309,656	347,553	383,698	392,937	402,295	403,916
Residencial	268,530	285,403	321,134	355,190	363,980	373,488	375,572
Comercial e industrial	21,487	23,102	25,318	27,398	27,769	27,569	27,118
Oficial	1,174	1,151	1,101	1,110	1,188	1,238	1,056
Otros	-	-	-	-	-	-	170
Extensión de la red (km)	3,611	3,673	2,259	2,259 E	2,472	2,557	2,721

FUENTE : EMCALI

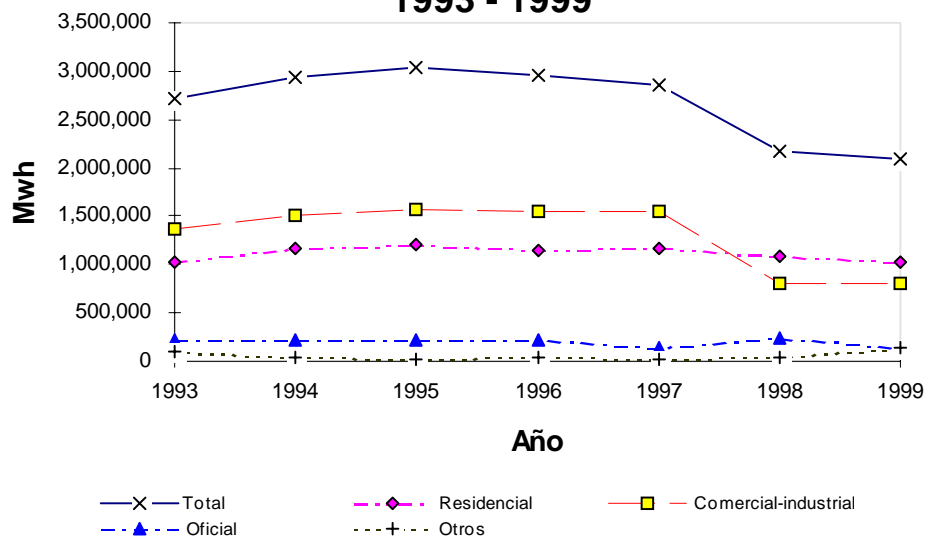
### Municipio Santiago de Cali Consumo anual de agua 1993 - 1999



FUENTE: Cuadro 4.1.1

Figura 4.1

### Municipio Santiago de Cali Consumo anual de energía 1993 - 1999



FUENTE: Cuadro 4.3.1

Figura 4.2



### 4.3. ENERGIA

#### 4.3.1 Consumo anual de energía eléctrica y suscriptores 1993 - 1999

Descripción	Mw/h						
	1993	1994	1995	1996	1997	1998	1999
CONSUMO	2,706,425	2,928,269	2,947,307	2,935,005	2,862,249	2,165,114	2,096,506
Residencial	1,029,599	1,159,022	1,203,170	1,145,898	1,159,650	1,082,521	1,026,795
Comercial	360,956	409,523	452,245	483,859	504,152	478,066	423,198
Industrial	1,008,962	1,092,264	1,120,506	1,070,884	1,052,329	334,067	374,605
Oficial	212,984	226,567	147,059	124,164	131,864	237,429	138,988
Asentamientos subnormales	93,924	40,893	24,327	17,736	14,254	11,994	11,347
Otros	-	-	-	12,794	(...)	21,037	121,573
SUSCRIPTORES	359,327	378,469	395,759	412,771	419,279	429,370	428,192
Residencial	303,906	333,528	352,847	369,070	376,022	387,555	387,885
Comercial	28,736	30,509	33,662	35,833	35,823	35,241	33,610
Industrial	1,049	1,110	1,269	1,342	1,295	897	804
Oficial	1,349	1,302	1,279	1,144	1,208	1,258	1,300
Asentamientos subnormales	24,287	12,020	6,702	5,382	4,931	4,020	4,214
Otros	-	-	-	443	(...)	399	379

FUENTE : EMCALI

#### 4.3.2 Consumo anual de gas propano distribuido por red y suscriptores 1996 - 1999

Descripción	Miles de m <sup>3</sup>			
	1996	1997	1998	1999
CONSUMO	179	258	214	129
Residencial	141	203	179	129
Comercial	38	55	35	-
SUSCRIPTORES	5,066	2,072	2,959	3,012
Residencial	5,033	2,051	2,941	3,012
Comercial	33	21	18	-

FUENTE : Gases de Occidente

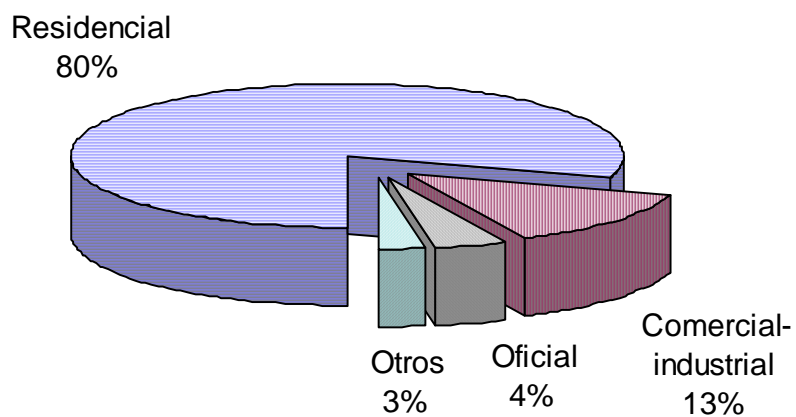
#### 4.3.3 Consumo anual de gas natural y suscriptores 1997 - 1999

Descripción	Miles de m <sup>3</sup>		
	1997 <sup>a</sup>	1998	1999
CONSUMO	152	2,790	10,841
Residencial	151	2,309	8,421
Comercial	1	481	2,420
Industrial	-	-	13,900
SUSCRIPTORES	2,687	25,147	70,491
Residencial	2,637	24,970	69,825
Comercial	50	177	616
Industrial	-	-	50

FUENTE : Gases de Occidente

NOTA : 1 m<sup>3</sup> de gas propano (GLP) equivale energéticamente a 2.6 m<sup>3</sup> de gas natural  
a La distribución de gas natural empezó en septiembre de 1997

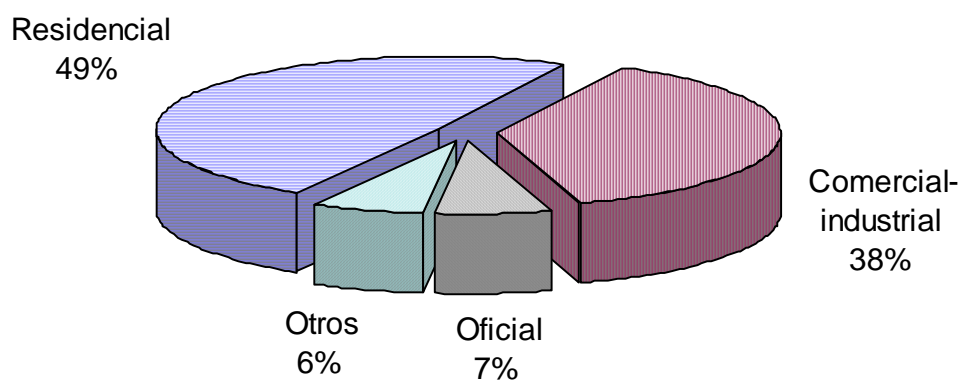
**Municipio Santiago de Cali**  
**Consumo anual de agua por uso**  
**1999**



FUENTE : Cuadro 4.1.1

Figura 4.3

**Municipio Santiago de Cali**  
**Consumo anual de energía por uso**  
**1999**



FUENTE : Cuadro 4.3.1

Figura 4.4

## 4.4 TELECOMUNICACIONES

### 4.4.1 Líneas telefónicas 1993 - 1999

Descripción	1993	1994	1995	1996	1997	1998	1999
LINEAS TELEFONICAS	307,271	336,926	386,019	421,201 r	457,022	519,169	527,271
Residenciales	210,757	228,761	268,864	294,424	326,948	389,233	402,231
Comerciales e industriales	85,102	96,596	104,184	111,500	113,716	114,634	106,785
Oficial	6,351	6,952	8,198	9,078	9,749	9,881	10,090
Monederos	3,421	3,518	3,717	4,539	5,194	4,352	4,588
Telefonía móvil	1,640	1,099	1,056	1,660	1,415	897	1,976
Otros	-	-	-	-	-	172	1,601

FUENTE: EMCALI, CALITEL 1998-1999

NOTA: La empresa Unitel no proporciona la información

## 4.5. ASEO

### 4.5.1 Recolección anual de basura, barrido y suscriptores 1993 - 1999

Descripción	1993	1994	1995	1996	1997	1998	1999
							Toneladas
RECOLECCION	376,162	423,919	481,822	519,398	548,488	482,524 r	488,929
Residencial	247,200	291,086	315,525	333,466	485,692	353,847	356,320
Comercial e industrial	21,777	16,961	24,713	22,877	35,613	34,003	32,568
Hospitalaria	2,000	2,368	2,748	777	2,362	2,821	1,287
Plazas de mercado	24,126	22,400	18,552	18,291	23,184	14,403	15,412
Recorrido de vías o mixtos	25,459	44,204	30,916	85,157	(...)	55,519	53,271
Escombros	42,586	32,618	46,687	16,007	(...)	20,167 r	28,559
Otros	13,014	12,730	41,769	42,626	13	-	-
Rural	nd	1,552	912	197	1,624	1,764	1,512
Recolección (Ton/día)	1,206	1,359	1,544	1,665	1,758	1,547 r	1,567
Barrido (km/día)	810	957	798	1,413	1,723	(...)	1,359
Basura dispuesta en Navarro	398,193	498,994	492,234	513,076	541,812	682,123	650,550
SUSCRIPTORES	363,680 r	381,438	408,265	417,986	417,395	441,322	445,208
Residencial	329,888	343,972	368,386	381,991	382,970	385,784	394,602
Comercial	32,082	35,703	36,882	31,174	26,899	47,796	42,624
Industrial	534	540	1,191	2,995	5,448	5,578	5,667
Oficial	1,096	1,119	1,184	1,219	1,342	1,587	1,840
Hospitalaria	nd	80	104	622	607	736	475

FUENTE : EMSIRVA, RH ESP 1999

## 4.6. ABASTECIMIENTOS

### 4.6.1 Plazas de mercado, y mercados móviles 1994 - 2000

Descripción	1994	1995	1996	1997	1998	1999	2000
Plazas de mercado	6	6	6	6	6	7	7
Mercados móviles							
Cavasa	17	17	17	17	17	17	17
Mercahogar	14	14	15	15	15	15	15
Asocomuval	12	12	12	12	12	12	12
Asomóviles	8	8	8	11	11	11	11

FUENTE: EMSIRVA, CAVASA, MERCAHOGAR, ASOCOMUVAL, ASOMOVILES

#### 4.6.1.1 Plazas de mercado 2000

Barrio	Nombre	Dirección
0403	El Porvenir	K 5 31A - 20
0420	Norte	C 52 K 8N
0703	Alfonso López	C 72 K 8
0803	La Floresta	D19 K 17F
1004	Santa Elena	C 23 K 29
1903	Siloé (El Lido)	C 1 52 - 00
1913	Alameda	C 8 K 26

FUENTE : EMSIRVA, USIPTC / DAP

#### 4.6.1.2 Mercados móviles 2000

1 de 3			
Barrio	Nombre	Dirección	Día
CAVASA			
1405	Marroquín II	C 73A D 26C2	Martes
1903	El Lido	C 1 K 50 - K 52	Martes
0811	Las Américas	C 36 K 12 - K 13	Miércoles
1209	12 de Octubre	C 46 K 28F	Miércoles
1308	El Diamante	C 42 K 29	Miércoles

#### 4.6.1.2 Mercados móviles 2000

2 de 3

Barrio	Nombre	Dirección	Día
1013	Panamericano	C 12 K 49	Jueves
1596	Ciudad Córdoba	C 48 K 46	Jueves
0294	Vipasa	C 44 A 4	Viernes
0301	Nacional	C 5 oeste K 18	Viernes
1117	José María Córdoba	C 33 - C 34 K 38	Viernes
0217	Los Álamos	C 56 A 2	Sábado
1504	El Vallado	C 50 K 41B	Sábado
1804	Meléndez	C 4D K 89 - K 90	Sábado
0501	El Sena	C 56 K 3	Domingo
0602	Jorge Eliécer Gaitán	C 73 K 1D	Domingo
0706	El Ángel del Hogar	C 73 - C 75 K 15	Domingo
1401	Alfonso Bonilla	K 27C C 97	Domingo

#### ASOCIACION DE AYUDA COMUNITARIA

0212	La Flora	C 37N A 4	Martes
0303	San Bosco	C 6A K 14A	Martes
0708	Los Pinos	C 70 K 7L Bis	Martes
0303	San Antonio	C 2 oeste K 9A	Miércoles
0599	Sector Tránsito Municipal	C 62 K 7	Miércoles
1988	Cañaveralejo	C 9 K 62	Miércoles
0707	Siete de Agosto	K 15 C 70	Jueves
0906	Manuel M. Buenaventura	C 17 K 19	Viernes
1994	Pampalinda	C 2A K 62	Viernes
0207	Granada	C 15 A 9N	Sábado
0604	Los Alcázaréz	C 70 K 1	Sábado
1702	Primero de Mayo	C 13D K 64	Sábado
1008	Olímpico	C 11 - C 12 K 34	Domingo
1703	Ciudadela Comfandi	Frente casa modelo	Domingo
1898	Alto Nápoles	C 1 oeste K 79	Domingo

#### 4.6.1.2 Mercados móviles 2000

3 de 3

Barrio	Nombre	Dirección	Día
ASOCOMUVAL			
0910	Barrio Obrero	C 26 K 11	Martes
1207	Nueva Floresta	C 44 K 26J	Martes
0408	Berlín	C 33 K 3N	Miércoles
0610	Ciudadela Floralia	C 72F K 4N	Miércoles
0601	San Luís	C 70 K 1C	Jueves
0814	Chapinero	C 52 K 17	Jueves
1016	Las Granjas	C 16 K 44	Viernes
1205	El Paraíso	K 28B C 34	Viernes
1205	El Paraíso	K 28B C 33	Sábado
1803	Los Chorros	C 1C K 70	Sábado
1308	El Diamante	K 31 C 41	Domingo
0101	Terrón Colorado	La Torre	Domingo
ASOMOVILES			
0294	Vipasa	C 44N A 2	Martes
1783	Ciudad Capri	C 6 K 72	Martes
0504	Chiminangos	C 62 K 1C	Miércoles
0598	Torres de Comfandi	C 56 K 1C	Miércoles
1916	Los Cámbulos	C 9C K 43	Viernes
1016	Las Granjas	C 16 K 44	Viernes
1205	El Paraíso	K 28B C 33	Viernes
0501	Sena	C 52 K 1D	Sábado
1211	Sindical	C 59 K 27	Sábado
0421	Calima	C 70 K 4N	Domingo
2106	Desepaz Invicali	K 25 C 123	Domingo

FUENTE : CAVASA, MERCAHOGAR, ASOCOMUVAL, ASOMOVILES

## 5 RECREACION Y TURISMO

### 5.1. RECREACION Y CULTURA

#### 5.1.1 Recreación y cultura 1994 - 2000

Descripción	1994	1995	1996	1997	1998	1999	2000
Salas de Cine	18	16	17	16	23	30	31
Capacidad salas de cine (sillas)	15,091	12,573	12,811	12,573	12,288	11,059	11,109
Teatros	12	14	14	14	16	16	16
Capacidad teatros (sillas)	24,190	25,062	25,090	25,062	25,237	25,036	25,036
Grupos de teatro	50	46	42	46	27	24	24
Museos	7	7	7	7	7	7	7
Bibliotecas	61	60	60	60	60	93	97
Salas de exposición	36	61	54	61	42	30	31
Salas de convenciones y auditorios	128	144	146	144	136	165	172
Capacidad salas y auditorios (sillas)	18,773	20,535	20,795	20,535	16,428	25,390	26,341

FUENTE : Cali en Cifras 1992 a 1998/DAP, Cuadros 5.1.1.1 a 5.1.1.9 y 5.2.2

#### 5.1.1.1 Salas de cine 2000

1 de 2				
Nombre	Código barrio	Dirección	Teléfono	Capacidad (Sillas)
TOTAL				11,109
Cinemateca La Tertulia	0202	A Colombia 5 - 105 oeste	8932939	300
Bolívar	0207	A 6 14 - 17	6681470	457
Cine Bar Palos de Moguer	0210	A 6A 22 - 26	6602841	50
Chipichape 1	0218	Chipichape	6592283	270
Chipichape 2	0218	Chipichape	6592284	92
Chipichape 3	0218	Chipichape	6592285	320
Chipichape 4	0218	Chipichape	6592286	290
Chipichape 5	0218	Chipichape	6592287	117
Chipichape 6	0218	Chipichape	6592288	202
Chipichape 7	0218	Chipichape	6592283	77
Colón	0307	C 11 9 - 34	8804733	400
Proartes	0308	K 5 7 - 02	8851179	70
Cine Oro	0310	C 13 8 - 53	8892560	412
Cinerama	0311	K 4 13 - 62	8822966	875
El Cid	0311	K 5 9 - 33	8841789	1,396
San Nicolás	0312	K 6 18 - 89	8897636	238
Mariscal Sucre	0909	C 18 8 - 10	8842779	700
Unicali 1	1791	Unicentro L 190	3332020	446

### 5.1.1.1 Salas de cine 2000

2 de 2

Nombre	Código barrio	Dirección	Teléfono	Capacidad (Sillas)
Unicali 2	1791	Unicentro L 190	3332020	439
Unicali 3	1791	Unicentro L 190	3332020	186
Unicali 4	1791	Unicentro L 190	3332020	186
Unicali 5	1791	Unicentro L 190	3332020	199
Unicali 6	1791	Unicentro L 190	3332020	217
Unicali 7	1791	Unicentro L 190	3332020	232
Unicali 8	1791	Unicentro L 190	3332020	234
Unicali 9	1791	Unicentro L 190	3332020	296
Unicali 10	1791	Unicentro L 190	3332020	306
Unicali 11	1791	Unicentro L 190	3332020	118
Unicali 12	1791	Unicentro L 190	3332020	110
Imbanaco	1906	C 5A 38A - 14	5140145	750
San Fernando	1910	K 34 4D - 47	5563089	812
Autocine Piedra Grande	5299	C 25 119 - 121	5553142	312 a

FUENTE : Entidades respectivas, USIPTC / DAP  
a Carros

### 5.1.1.2 Teatros 2000

Nombre	Código barrio	Dirección	Teléfono	Capacidad (Sillas)
TOTAL				25,036
Sala Beethoven	0206	A 1 C 8N	6673368	683
Sala Julio Valencia	0206	A 2 7N - 38	6675649	150
Centro Colombo Americano	0207	C 13N 8-45	6673539	200
Alianza Colombo Francesa	0208	A 6 21-34	6613431	100
Cali Teatro	0303	K 12 4-51	8938790	130
Teatro Imaginario	0303	K 10 2-86	8936991	100
Teatro La Máscara	0303	K 10 3-40	8938769	200
Teatro Experimental de Cali	0307	C 7 8-63	8843820	250
Teatro Municipal	0308	K 5 6-64	8839107	1,032
Teatro Al Aire Libre Los Cristales	0309	K 14A 6-00 Oeste	5582009	20,000
Teatro Jorge Isaacs	0311	K 3 12-06	8899323	1,187
Teatro IPC	0401	C 28 5-74	4487616	100
Sala Stanislao Zuleta	1705	Ciudad Universitaria	3315278	650
Domus Teatro	1910	K 25 2 - 72	5541782	100
Esquina Latina	1910	C 4 Oeste 35-30	5542156	100
Salamandra	1910	K36 4A-31	5542411	54

FUENTE : Entidades respectivas, USIPTC / DAP



### 5.1.1.3 Grupos de teatro 2000

Nombre	Barrio	Dirección	Teléfono	Director
Escuela de Teatro I.D. Bellas Artes	0206	A 2 7N - 28	6675649	Fernando Vidal
Titirindeba	0206	A 2 7N - 28	6673365	Ana Ruth Velasco
El Taller de Cali	0207	C 16N 9N - 57	6684432	Guillermo Piedrahita
Trotasueño	0212	K 2 Oeste 7-18	8930982	Hernán Cerón
Teatro Imaginario	0303	K 10 2 - 86	8936991	Danilo Tenorio
La Máscara	0303	K 10 3 - 40	8938769	Lucy Bolaños
Cali Teatro	0303	K 12 4 - 51	8938790	Álvaro Arcos
Teatro Experimental de Cali TEC	0307	C 7 8 - 63	8843820	Enrique Buenaventura
Grupo Teatro Juvenil IPC	0401	C 28 5 - 74	4410715	Jorge Vanegas
Taller Teatral El Globo	0401	C 28 5 - 74	5571165	Jorge Vanegas
Títeres Tío Jolgorio	0401	C 28 5 - 74	4410715	Reinel Osorio
Titiricanto	0901	C 9B 20 - 74	5572551	Galileo Álvarez
La Tarumba	1011	C 11 41 - 29	3365462	Otoniel Romero
Artedrama	1596	K 43A 48A - 16	3273775	Lucelly Ospina
Pequeño Teatro de Muñecos	1804	C 4 85 - 45	3325891	Gerardo Potes
Teatro Taller Unilibre	1908	D 37A 3 - 29	5581970	Álvaro Ernesto Benítez
Cali Cuento-Esquina Latina	1910	C 4 oeste 35 - 30	5542156	Alfredo Valderrama
Teatro Esquina Latina	1910	C 4 oeste 35 - 30	5584148	Orlando Cajamarca
Domus Teatro	1910	K 25 2 - 72	5541782	Manuel Sierra
Barco Ebrio	1910	K 36 4A - 31	5542411	Hoover Delgado
Colectivo Teatral Infinito	1910	K 36 4A - 31	5542411	Harold Molina
Teusaca	1994	K 62 C 5	5134600	Jorge Vanegas
Títeres Cuco	2002	K 53 oeste 3 - 28	5528046	Hamilton Mayor
Fundación de Títeres Tutruica	6204	Los Limones	5502206	Mauricio Castañeda

FUENTE : Grupos respectivos, USIPTC / DAP

### 5.1.1.4 Teatrilos 2000

Nombre	Código barrio	Dirección	Capacidad (Sillas)
TOTAL			4,300
La Tertulia	202	A Colombia 5-105 Oeste	800
Chipichape	218	Chipichape	400
San Antonio	303	C 1 K 10	40
Teatro Municipal	308	K 5 6 - 64	260
San Nicolás	312	K 5 C 20	800
La 14 de Calima	422	K 1 C 70	1,000
Holguines Trade Center	1776	K 100 11-60	200
Cosmocentro	1984	K 50 5A - 66	600
Brisas de Mayo	2006		200

FUENTE: Dirección de Cultura

#### 5.1.1.5 Museos 2000

Nombre	Barrio	Dirección	Teléfono
Museo de Arte Moderno La Tertulia	0202	A Colombia 5-105 oeste	8932945
Museo Departamental de Historia Natural	0203	K 2 oeste 7 - 18	8930981
Fundación Museo de Arte Yesid Montaña	0212	A 4 44AN - 33	6641359
Museo Calima-Banco de la República	0308	C 7 4 - 69	8834353
Museo Arqueológico La Merced	0308	K 4 6 - 59	8893434
Museo Arte Religioso La Merced	0308	K 4 6 - 117	8804737
Museo Calima-Banco de la República	0308	C 7 4 - 69	8836945
Museo Arqueológico Univalle	1705	Ciudad Universitaria	3315278

FUENTE : Entidades respectivas, USIPTC / DP

#### 5.1.1.6 Videotecas 2000

Nombre	Barrio	Dirección	Teléfono
Biblioteca El Centenario	0302	A Colombia C 4 oeste	8834116
Cámara de Comercio San Antonio	0303	C 3 9 - 08	8818102
Videoteca de Cali	0308	K 5 6 - 05	8858860
Sociedad de Mejoras Públicas	0308	K 4 6 - 76	8810583

FUENTE : Dirección de Cultura, USIPTC/DAP

#### 5.1.1.7 Bibliotecas, centros de documentación, centros de información, bancos de datos y servicios de información 2000

Nombre	Clas	Barrio	Dirección	Teléfono
Comisaría de Familia	2	0101	A 4 Oeste C 19	8894162
Esther Zorrilla - Cent Doc José Celestino Mutis	6	0101	A 7 Oeste C 19	8829099
Fundación Social y Cultural Bajo Aguacatal	6	0199	A 14 Oeste 8-04	8927168
Centro Cultural Colombo Americano	1	0205	C 13N 8-45	6611345
Cámara de Comercio Colombo Americana	1	0206	A 1 3N-97	6672993
Corporación Educativa IDEE	1	0206	A 3 12-67	6614925
Empresas Municipales de Cali	1	0206	CAM Torre Emcali P 5	8834011-1611
Instituto Departamental de Bellas Artes	1	0206	A 2 7N-38	6673365
Departamento Administrativo Planeación Mpal.	2	0206	CAM Torre Alcaldía P 10	6689100
ICETEX-Centro piloto de orientación e información	3	0206	A 1 7N-41	6618646
Archivo Histórico de Santiago de Cali	3	0206	C 12 K 4	8854773
Corporación Educativa Centro Superior	1	0207	C 14N 8N-35	6613142
Jorge Garcés Borrero (Departamental)	1	0207	C 14N 9N-45	6613018
Alianza Colombo Francesa	1	0208	A 6 21 - 34	6613431

**5.1.1.7 Bibliotecas, centros de documentación, centros de información, bancos de datos y servicios de información  
2000**

2 de 3

Nombre	Clas	Barrio	Dirección	Teléfono
Escuela Superior de Admón. Pública ESAP	1	0209	A 2Bis 24AN-25	6687256
Seguro Social	1	0209	A 3B 24-150	6672064-357
Carvajal S.A.	1	0210	C 29N 6A-40	6675011
Fundación Yubarta	2	0211	C 36 3N-66	6611592
CAMACOL	3	0212	C 38 5N-25	6645667
Universidad Cooperativa de Colombia	1	0295	A 3 54-23	6570123
ASOCAÑA	3	0295	C 58 3N-15	6647902
El Centenario (Municipal)	1	0302	A Colombia C 4 Oeste	8932908
La María – San Antonio	6	0303	K 5 2-69	8938344
Departamento Administrativo Planeación Valle	1	0307	C 9 8-60 P3	8896240
Teatro Experimental de Cali TEC	2	0307	C 7 8-63	8843820
COMFANDI - Infantil	1	0308	C 8 6-45 P 4	3340000
COMFANDI - Juvenil	1	0308	C 8 6-45 P 4	3340000
COMFANDI - Centro Cultural	1	0308	C 8 6-45 P 5	3340000
Sociedad de Mejoras Públicas	1	0308	K 4 6-76	8836300
Instituto de Carreras Técnicas Profesionales IDCI	1	0308	K 5 11-42 P 2	8821212
Banco de la República	2	0308	C 7 4-69	8831859
Museo de Ciencias Naturales de Cali	2	0308	K 2 Oeste 7-18	8930981
Arquidiócesis de Cali	2	0308	K 4 7-17	8890562
Cámara de Comercio de Cali - Centro	3	0308	C 8 3-14 P 18	8861300
DANE	4	0308	C 8 6-58	8961666
Infantil – La Isla, Centro Cultural de Cali	6	0308	K 5 6-05	8858862
Central de Cooperativas Agrarias CENCOA	1	0311	C 13 5-01 P 11	8823232
Isaías Gamboa	6	0408	C 32 3AN-05	
La Esmeralda	6	0416	K 6B 41-40	
SENA	5	0501	C 52 2Bis-15	4467165
Fuerza Viva	6	0703	C 81 7PBis-18	
León de Greiff	6	0707	C 72B 11-06	
Escuela Militar de Aviación Marco Fidel Suárez	1	0711	K 8 58-67	4431121
Uribe Uribe	6	0804	D 22 17C-85	
Antonio José Escobar	6	0814	C 54 15A-24	
COMFANDI - El Prado	1	1110	K 23 26B-20 P2	3340000-2077
Álvaro Mutis	6	1209	C 50 K 28F	
Chontaduro	6	1394	D 26G9 72S-32	
Daniel Gillard	6	1395	K 26P C 72W	
Colegio Niño Jesús de Praga	1	1401	K 27D 74-34	4229712
Centro Docente La Anunciación	1	1402	C 73A K 26A	4042061
Fundación Carvajal – La Casona	1	1403	C 103 K 27	4046600
Centro Docente Elías Salazar García	1	1403	K 26H1 C 108	4053780
Colegio San Francisco Javier	1	1404	K 27D 107B-16	
Centro Docente Isaías Hernán Ibarra	1	1404	K 27F C 112	4046868
Helcías Martán Góngora	6	1405	D 26K T80A-00	
Colegio San Joaquín	1	1601	C 38C K 46C	3384255
Mariano Ramos	6	1601	C 40 46C-40	3284425
Gilma Liliana Bejarano	6	1602	C 40 43-52	3283436
ASOCOM- Asociación de socorro	6	1603	K 41F C 40	

**5.1.1.7 Bibliotecas, centros de documentación, centros de información, bancos de datos y servicios de información  
2000**

3 de 3

Nombre	Clas	Barrio	Dirección	Teléfono
CECAN - Corporación Cívica Daniel Gillard	2	1604	K 39D 39-40	3385966
Ingeominas	1	1705	Ciudad Universitaria	3393077
UNIVALLE - Central Mario Carvajal	1	1705	Ciudad Universitaria	3398517
UNIVALLE - Matemáticas	1	1705	Ciudad Universitaria	3393041
UNIVALLE - Facultad de Economía (CIDSE)	2	1705	Ciudad Universitaria	3308960
UNIVALLE - Facultad de Educación (CENDOPU)	2	1705	Ciudad Universitaria	3393041-32
CVC	1	1778	K 56 11-36	3396671
ICESI	1	1792	C 18 122-135	5552334-231
Universidad Javeriana	1	1792	C 18 118-250	3218200
Universidad De San Buenaventura	1	1792	La Umbria	5552007
Central Didáctica John F Kennedy	1	1802	K 68 3-83	3390161
Centro Cultural Popular Meléndez	1	1815	C 2B 94-20	3323969
Corporación Regional Rehabilitación del Valle	2	1906	C 5 K 39 Oficina 111C	5142461
Universidad Libre	1	1908	D 37A 3-29	5581970-223
Fundación La Guaca	6	1909	C 13 Oeste 3-16	8931673
UNIVALLE - San Fernando	1	1910	C 4B K 36	5581958
Secretaría de Salud Pública Municipal	2	1910	C 4B 36-00	5587684
Hospital Departamental - (biblioteca clínica)	2	1910	C 5 36-08 P 2	5576113
Centro Colombiano de Estudios Profesionales	1	1914	C 9B 29A-67	5146395
Universidad Santiago de Cali	1	1994	C 5 K 62	5183000
Escuela Nacional del Deporte	1	1998	C 9 34-01	5566415
Rafael Pombo	1	2003	C 6 Oeste 50-15	5527190
Aureliano Martínez Mutis	1	2007	C 7 Oeste 48A-29	5135194
El Hormiguero	6	5206	Cascajal	
Universidad Autónoma de Occidente	1	5299	C 25 115-85	3188000
Los Andes	6	5603	Los Andes	
Pichindé	6	5701	Pichindé	
Felidia	6	5904	Felidia	
La Elvira	6	6102	La Elvira	
La Castilla	6	6201	La Castilla	
La Paz	6	6301	La Paz	
Montebello	6	6401	Montebello	
Golondrinas	6	6501	Golondrinas	
Asociación Nacional de Industriales ANDI	1	9999	C 15 36-110 Yumbo	6652650
CENICAÑA	1	9999	Via Cali-Florida km 26	6648025-135
CIAT	1	9999	Recta Cali-Palmira km 17	4450000-426
Productora de Papeles S.A. PROPAL	2	9999	Arroyohondo Yumbo	6512300

FUENTE : Entidades respectivas, USIPTC/DAP

Clasificación :

- 1 Biblioteca
- 2 Centro de Documentación
- 3 Centro de Información
- 4 Banco de Datos
- 5 Servicio de Información
- 6 Biblioteca Comunitaria

### 5.1.1.8 Salas de exposición y Galerías de arte 2000

Nombre	Barrio	Dirección	Teléfono
Museo de Arte Moderno La Tertulia	0202	A Colombia 5 - 105 oeste	8932941
Centro Cultural Colombo Americano	0205	C 13N 8 - 45	6673539
Instituto Departamental de Bellas Artes	0206	A 2 7N - 38	6673371
Galería Arte Moderno	0206	A 4 9N - 71	6681784
Galería de Arte Figuras	0207	C 15N 6 - 34 P14	6617931
Galería Café Libro	0207	C 17N 8N - 60	6612832
Alianza Colombo Francesa	0208	A 6 21 - 34	6613431
Rembrandt	0209	A 4 25N - 45	6618631
Arte Struktura	0209	C 26N 3A - 22	6672764
Áreas	0209	C 28N 2BN - 39	6687666
Galería Arte Marcos	0210	A 8 23N-64	6671799
Fundación Museo de Arte Yesid Montaña	0212	A 4 44A - 33	6641359
Puka	0303	C 2 10-59	8938020
Cámara de Comercio de Cali - San Antonio	0303	C 3 9 - 08	8937030
Galería Arte Labrada	0303	K 5 1 - 02	8936924
Banco de La República	0308	C 7 4 - 69	8836945
Cámara de Comercio de Cali - Centro	0308	C 8 3 - 14 P1	8861366
Centro Cultural Comfandi	0308	C 8 6 - 45 P3	3340000
Museo Arqueológico La Merced	0308	K 4 6 - 59	8893434
Sociedad de Mejoras Públicas de Cali	0308	K 4 6 - 76	8836300
Casa Cultural Proartes	0308	K 5 7 - 02	8851179
Centro Cultural de Cali	0308	K 5 6-05	8858862
Galería Club de Ejecutivos	0311	C 13 4 - 25 P17	8894815
Salón Ciudades Confederadas	0311	Gobernación del Valle P1	8860000
Cámara de Comercio de Cali - Obrero	0910	K 9 21 - 42	8830823
UNIVALLE - Biblioteca Central	1705	Ciudad universitaria	3315290
Rubens	1776	Holguines Trade Center L 234A	3317187
Galería de Arte Marbell	1788	C 13 66Bis - 57 L 169	3392168
Cámara de Comercio de Cali - Unicentro	1791	Unicentro Local 133 A	3303457
Universidad San Buenaventura	1792	La Umbría	5552007
Plim Arte Pictórico	1910	C 4D 34A-17	5568875

FUENTE : Entidades respectivas, USIPTC / DAP

### 5.1.1.9 Auditorios, salas para conferencias 2000

1 de 2

Nombre	Barrio	Dirección	Teléfono	Cantidad	Capacidad
TOTAL				173	26,421
SUBTOTAL				118	20,289
Club De La Ribera	0199	A El Aguacatal 15-75	8934186	2	1,250
Centro Cultural Colombo Americano	0205	C 13N 8 - 45	6673539	1	200
Sala Beethoven	0206	A 1 Calle 8N	6673368	1	683
Auditorio Alberto LLeras Camargo	0206	C.A.M. Piso 1	6678200	1	350
Sala del Concejo C.A.M.	0206	C.A.M. Piso 1	6678200	1	700
Escuela Superior de Admón. Pública	0209	A 2Bis 24AN-25	6687256	1	80
Seguro Social	0209	C 25N 2BN-17	6676149	3	530
Nueva Acrópolis	0210	A 6 27N-23	6671762	1	70
Centro Convenciones Windsor Plaza	0210	A 6A 23N-13	6608171	6	392
Centro de Convenciones del Pacífico	0216	C 67 7N-59	6658544	1	800
Cámara Comercio Cali-San Antonio	0303	C 3 9 - 08	6825082	1	60
Club de Leones	0303	K 5 2 - 83	8937070	2	80
Universidad Santiago de Cali- Centro	0307	K 8 8-17	8842623	1	300
Fenalco	0307	K 9 5-23	8959090	3	400
Cámara de Comercio Cali - Centro	0308	C 8 3 - 14	8861300	4	485
Centro Cultural Comfandi	0308	C 8 6 - 45	3340000	4	613
Museo Arqueológico La Merced	0308	K 4 6 - 59	8893434	1	80
Sociedad de Mejoras Públicas	0308	K 4 6 - 76	8836300	3	370
Banco de la República	0308	K 4 7 - 14	8834353	1	135
Centro Cultural de Cali	0308	K 5 6-05	8858855	1	500
Palacio Nacional de Justicia	0310	K 10 C 13 P 5 Torre B	8825148	2	380
Club de Ejecutivos del Valle	0311	C 13 4 - 25 p-7	8855666	7	800
Cámara de Comercio de Cali- Obrero	0910	K 9 21 - 42	8830823	2	120
Cootraemcali	1004	D 25 C 14	3367210	1	150
Universidad del Valle - Meléndez	1705	Ciudad Universitaria	3392370	7	940
Club Campestre de Cali	1706	C 5A K 101	3391110	2	110
Holguines Trade Center-Pico de Loro	1776	K 100 11 - 60	3397263	1	100
Cámara Comercio Cali - Unicentro	1791	Unicentro Local 133A	3303457	3	450
Universidad Javeriana	1792	C 18 118 - 250	5552175	1	120
ICESI	1792	C 18 122-135	5552334	3	260
Universidad San Buenaventura	1792	La Umbría	5552007	1	500
Club San Fernando	1906	C 5 36B-85	5567631	3	1,230
Cruz Roja Colombiana	1906	K 38 5B1-39	5140324	1	100
Universidad Libre	1908	D 37A 3 - 29	5581970	3	350
Universidad del Valle - San Fernando	1910	C 4B 36 - 00	5542453	2	355
Hospital Departamental	1910	C 5 36 - 08	5561131	1	200
Cosmo Club	1913	C 7 24A - 70	5576410	3	390
Auditorio Roosevelt	1916	C 6 39-25	5534025	2	100
Club Tequendama	1987	K 53 7 - 111	5523559	2	130
Universidad Santiago de Cali - Sur	1994	C 5 K 62	5183000	9	2,600
Zoológico de Cali	1997	K 2 Oeste C 14	8927474	1	108
Club Deportivo Cañas Gordas	5292	Km. 3 Valle del Lili	5553330	1	120
Centro Recreacional Valle del Lili	5293	Carretera La Bocha Km. 1	5554880	6	440
Universidad Autónoma de Occidente	5299	C 25 115-85	3188000	4	1,178
Comfandi Pance	5395	Km. 17 Vía Jamundí	5504288	4	290
Centro Recreacional Yanaconas	5699	Carretera Cristo Rey Km. 11	5502264	5	450
Comfandi Arroyohondo	9999	C 10 36-93 Acopi Yumbo	6904081	1	60
CIAT	9999	Recta Cali - Palmira Km. 17	4450000	1	180

### 5.1.1.9 Auditorios, salas para conferencias 2000

2 de 2

Nombre	Barrio	Dirección	Teléfono	Cantidad	Capacidad
HOTELES				55	6,132
Pensión del Oeste	0202	C 6 Oeste 1C-35	8922656	1	50
Casa del Alférez	0205	A 9 9N-24	6618111	3	92
Valle Real	0207	A 3 17N-25	6680940	1	70
Granada Real	0207	A 8 15A-31	6615479	2	200
Windsor Plaza	0207	C 17N 4N-65	6606390	2	100
Torre de Cali	0208	A 3 18N-26	6674949	5	680
Dann Cali	0302	A Colombia 1-40	8862000	1	40
Intercontinental	0302	A Colombia 2-72	8823225	6	1,185
Obelisco	0302	A Colombia 4 oeste-29	8933019	1	60
El Peñón	0302	C 1 Oeste 2-61	8933607	2	50
Dann Carlton	0302	K 2 1-60	8933000	5	480
Aristi	0307	K 9 10-04	8822521	5	735
La Merced	0308	C 7 1-65	8822520	2	140
Americana	0308	K 4 8-73	8823063	3	220
Río Cali	0311	A Colombia 9-80	8803156	2	300
María Victoria	0311	C 10 3-38	8823242	1	130
Royal Plaza	0311	K 4 11-69	8839243	1	80
Santiago de Cali	0311	K 6 11-48	8891951	1	100
Cali Real	0312	K 4 16-29	8897975	1	300
La Gran Posada	0404	K 5 43-01	4453782	3	150
Turístico La Luna	0903	Autopista Sur 13-01	5582611	1	600
Pacífico Royal	1776	K 100B 11A-99	3307777	6	370

FUENTE : Entidades respectivas, USIPTC / DAP

### 5.1.2 Cadenas radiales que operan en Cali 2000

Cadena	Barrio	Dirección	Teléfono	Fax
Caracol	0206	A 4 4N - 65	6673800	6673110
Radio Net	0206	A 4 4N - 65	6673800	6673110
Unidas FM Stéreo	0207	C 15N 6 - 34 P15	6688532	5552814
RCN	0208	A 5B 21 - 02	6677277	6675536
Melodía	0209	A 3Bis 23C - 71	6685442	
Cristóbal De Los Ríos	0209	C 24N 2 - 24	6670264	
Circuito Todelar de Colombia	0213	C 43N 6 - 21	6646364	6646378
Super	0909	C 15 8 -75	8898888	
Univalle	1705	C 13 100 - 00	3393041	
Instituto de Ciencias Sociales	1792	C 18 118 - 250	5552818	
Armony Records	1903	C 3A 42-78	5522560	5524774
Fundación Carvajal	1910	C 2 oeste 24F - 73	5542949	5542892
Independiente	1911	K 24 4 - 35	5571711	
Colmundo	1912	K 26 5C - 25	5583658	6684817
Organización Radial Olímpica S.A.	1913	K 28 6 - 77	5562883	5562883

FUENTE: Ministerio de Comunicaciones - Cali, USIPTC / DAP

### 5.1.3 Emisoras en frecuencia modulada (FM) 2000

Cadena	Emisora	Frecuencia ( MHz )	Potencia ( kW )	Distintivo
Caracol	Caracol Stéreo	95.5	9,271.49	HJMQ
Caracol	Tropicana Stéreo	90.5	9,564.66	HJAF
Fundación Carvajal	Emisora Fundación Carvajal	88.5	22,129.00	HJSA
Inravisión	Radio Nacional	94.5	-	HJIN
Instituto de Ciencias Sociales	Javeriana Stéreo Cali	107.5	1,000.00	HJC42
Olimpica	Olímpica Stéreo	104.5	29,589.65	HJUL
RCN	La Mega	92.5	-	-
RCN	Amor Stéreo	98.5	9,850.00	HJDE
RCN	Rumba Stéreo	97.5	9,271.49	HJLU
Todelar	La Z	101.5	9,921.12	HJVT
Todelar	La X	96.5	9,165.26	HJSQ
Unidas FM	Color Stéreo	89.5	1,000.00	HJB52
Unidas FM	Farallones Stéreo	91.5	11,532.63	HJSU
Univalle	Univalle FM	105.3	10,000.00	HJC37

FUENTE : Ministerio de Comunicaciones - Cali

### 5.1.4 Emisoras en amplitud modulada (AM) 2000

Cadena	Emisora	Frecuencia ( kHz )	Potencia ( kW )	Distintivo
Armony Records	Radio 1500	1,500	5	HJLJ
Caracol	Radio Reloj	1,110	10	HJEW
Caracol	Radio Deportes	1,260	5	HJET
Caracol	Caracol Cali	820	50	HJED
Colmundo	Colmundo Cali	620	50	HJEL
Colmundo	Radio 24	1,550	1	HJLT
Colmundo	Radio Total	1,470	5	HJNT
Cristóbal de los Ríos	Acuario AM	1,290	5	HJMC
Independiente	Radio Auténtica	660	10	HJJN
Inravisión	Radio Nacional	580	50	HJHP
Melodía	Radio Melodía	1,350	5	HJEN
RCN	Radio Calidad	1,230	10	HJLK
RCN	Antena 2	1,030	100	HJES
RCN	RCN Cali	980	30	HJER
Súper	Radio Súper	1,200	10	HJMF
Todelar	Musical	1,160	10	HJEV
Todelar	La Voz del Valle	780	30	HJZG
Todelar	Radio Calima	940	10	HJGB
Todelar	Radio Eco	1,080	10	HJJF
Todelar	La Voz de Cali	900	30	HJEY
Radio Net	Radio Net	700	120	HJCX

FUENTE : Ministerio de Comunicaciones - Cali



## 5.2 TURISMO

### 5.2.1 Capacidad hotelera según tipo 1999 - 2000

Clasificación	1999			2000		
	Cantidad	Habitación	Camas	Cantidad	Habitación	Camas
TOTAL	57	2,673	4,554	58	2,707	4,588
Hoteles (estrellas)	47 <sup>r</sup>	2,531 <sup>r</sup>	4,312 <sup>r</sup>	48	2,565	4,346
Cinco	6	703	1,103	6	703	1,103
Cuatro	4	300	566	5	354	620
Tres	7	463	869	7	463	869
Dos	2	122	247	2	122	247
Una	2	61	122	2	61	122
Sin clasificar	26 <sup>r</sup>	882 <sup>r</sup>	1,405 <sup>r</sup>	26	862	1,385
Apartahoteles	1	15	15	1	15	15
Tres	-	-	-	-	-	-
Sin clasificar	1	15	15	1	15	15
Hostales	9	127	227	9	127	227
Cuatro	-	-	-	-	-	-
Tres	2	51	74	2	51	74
Dos	-	-	-	-	-	-
Una	-	-	-	-	-	-
Sin clasificar	7	76	153	7	76	153

FUENTE : Cali en Cifras 1999/DAP, Cuadro 5.2.2

### 5.2.2 Hoteles, apartahoteles y hostales 2000

1 de 2									
Establecimiento	Barrio	Dirección	Teléfono	Clas	Estre llas	Habita ciones	Ca- mas	Salas conferencias	
								Número	Asientos
CAPACIDAD HOTELERA		58				2,707	4,588	55	6,132
Casa del Alférez	0205	A 9 9N-24	6618111	1	5	60	70	3	92
Valle Real	0207	A 3 17N-25	6680940	1	5	43	58	1	70
Windsor Plaza	0207	C 17N 4N-65	6606390	1	5	54	75	2	100
Intercontinental	0302	A Colombia 2-72	8823225	1	5	301	622	8	1,185
Dann Carlton	0302	K 2 1-60	8933000	1	5	99	126	5	480
Pacífico Royal	1776	K 100B 11A-99	3307777	1	5	146	152	7	470
Granada Real	0207	A 8 15A-31	6614920	1	4	54	54	2	200
Dann Cali	0302	A Colombia 1-40	8862000	1	4	89	200	1	40
Obelisco	0302	A Colombia 4 oes-29	8933019	1	4	61	108	1	60
Santiago de Cali	0311	K 6 11-48	8891951	1	4	84	88	1	100
Cali Real	0312	K 4 16-29	8894177	1	4	66	170	1	300

## 5.2.2 Hoteles, apartahoteles y hostales 2000

2 de 2

Establecimiento	Barrio	Dirección	Teléfono	Clas	Estre llas	Habita ciones	Ca- mas	Salas conferencias	
								Número	Asientos
Don Jaime	0207	A 6 15N-25	6672828	1	3	30	27		
Torre de Cali	0208	A 3 18N-26	6674949	1	3	80	200	5	680
El Peñón	0302	C 1 Oeste 2-61	8933607	1	3	26	34	2	50
Aristi	0307	K 9 10-04	8822521	1	3	166	338	5	735
Americana	0308	K 4 8-73	8823063	1	3	53	86	3	220
La Merced	0308	C 7 1-65	8822520	1	3	57	114	2	140
Imperial	0311	C 9 3-93	8899571	1	3	51	70		
Astoria	0311	C 11 5-16	8833253	1	2	57	102		
Royal Plaza	0311	K 4 11-69	8839243	1	2	65	145	1	80
Del Puente	0308	C 5 4-36	8938484	1	1	20	37		
Plaza	0311	K 6 10-29	8822560	1	1	41	85		
Hotel Pensión Stein	0205	A 4 3-33	6614927	3	3	26	37		
Casa Republicana	0308	C 7 6-74	8960949	3	3	25	37		
Pensión del Oeste	0202	C 6 Oeste 1C-35	8922656	1		18	39	1	50
Tropicali	0207	A 6 15-66	6671006	1		15	15		
Nevada	0207	A 8 14N-15	6679693	1		9	22		
Internacional	0207	C 12N 9N-56	6616736	1		26	30		
Sartor	0210	A 8 20-50	6686482	1		40	68		
Neuchatel	0210	C 22A 6A-54	6604033	1		20	36		
Casa del Portal	0210	A 6A 28-23	6603399	1		20	20		
El Gran terminal	0211	A 2B 31AN-91	6617347	1		86	90		
Centralia	0211	A 2B 31N-14	6603375	1		28	28		
Don Camilo	0211	A 2B 31-76	6601016	1		33	38		
Franco	0303	C 3 12A-27	8938155	1		9	15		
Radam	0308	C 5 5-25	8834219	1		21	50		
Río Cali	0311	A Colombia 9-80	8803156	1		50	94	2	300
María Victoria	0311	C 10 3-38	8823242	1		36	70	1	130
Los Reyes	0311	C 9 3-38	8835655	1		48	128		
Camino Real	0311	C 9 3-54	8842525	1		30	30		
Miami	0311	K 7 13-55	8823194	1		25	38		
Adriático	0312	C 15 6-54	8836912	1		14	36		
La Gran Posada	0404	K 5 43-01	4453782	1		40	48	3	150
El Prado	0410	C 42 1N - 20	4413585	1		22	28		
La Primera	0410	K 1 42-11	4431788	1		25	25		
Toné	0412	K 2N 46AN-21	4463787	1		93	122		
Turístico La Luna	0903	Autopista Sur 13-01	5582611	1		60	200	1	600
Turístico El Rey	0910	C 25 8A-74	8822183	1		51	60		
San Fernando Real	1906	C 5B1 36-40	5567597	1		23	23		
San Fernando	1910	C 4 Oeste 25-29	5563561	1		20	32		
Montecarlo	0208	C 22N 5-15	6675991	2		15	15		
Casa Centenario	0206	A 1 2-23	6614680	3		11	22		
Hotel J.J.	0207	A 8 14-47	6613134	3		20	50		
La Hostería	0209	C 23C 3AN-85	6686206	3		11	11		
Dinastía	0307	K 9 7-56	8801825	3		10	20		
Casa Tequendama	1904	C 5A 40-41	5534589	3		8	15		
Mi Casa	1904	K 41 5A-61	5534409	3		8	25		
San Fernando	1910	C 3 27-87	5564820	3		8	10		

FUENTE : Entidades respectivas, Cotelvalle, USIPTC/DAP

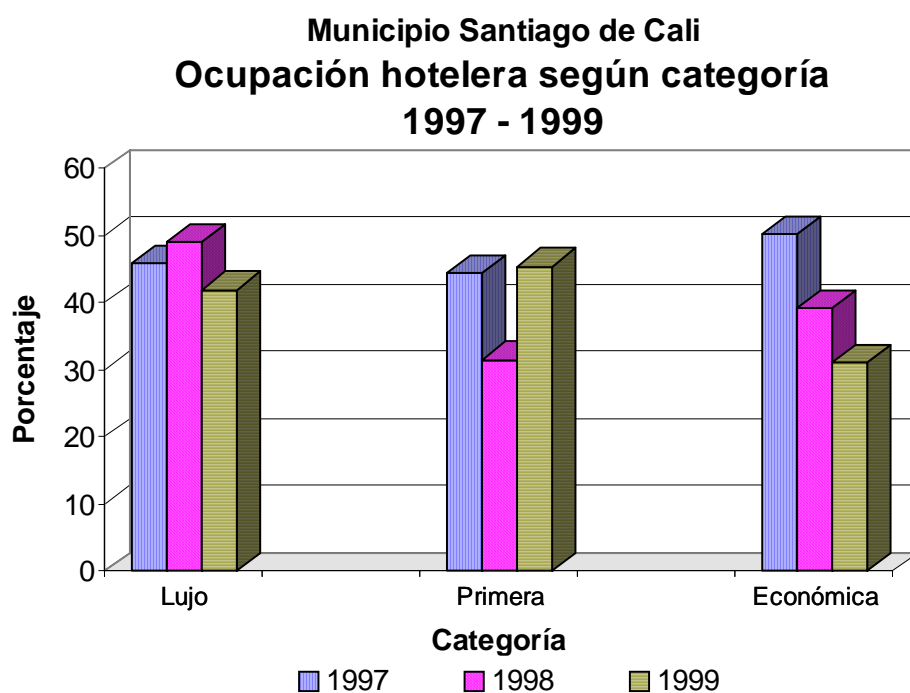
Clasificación: 1 Hotel, 2 Apartahotel, 3 Hostal

### 5.2.3 Ocupación y tarifa promedio, según categoría del hotel 1997 - 1999

Hotel	Ocupación (%)			Tarifa promedio (\$)		
	1997	1998	1999	1997	1998	1999
TOTAL	46.01	43.70	38.95	69,745	97,165	101,165
Lujo	45.73	48.92	41.86	111,756	123,616	129,809
Primera	44.34	31.41	45.43	81,500	80,632	72,143
Económica	50.11	39.14	30.97	42,862	49,010	50,749

FUENTE: Cotelvalle, Cálculos DAP para 1997 y 1998

NOTA: Las categorías se asimilan así: Lujo: 5 estrellas, Primera: 4 estrellas, Económica: 3 estrellas o menos



FUENTE : Cuadro 5.2.3

Figura 5.1



## 6 CONSTRUCCIÓN

### 6.1.1 Licencias expedidas por usos 1993 - 1999

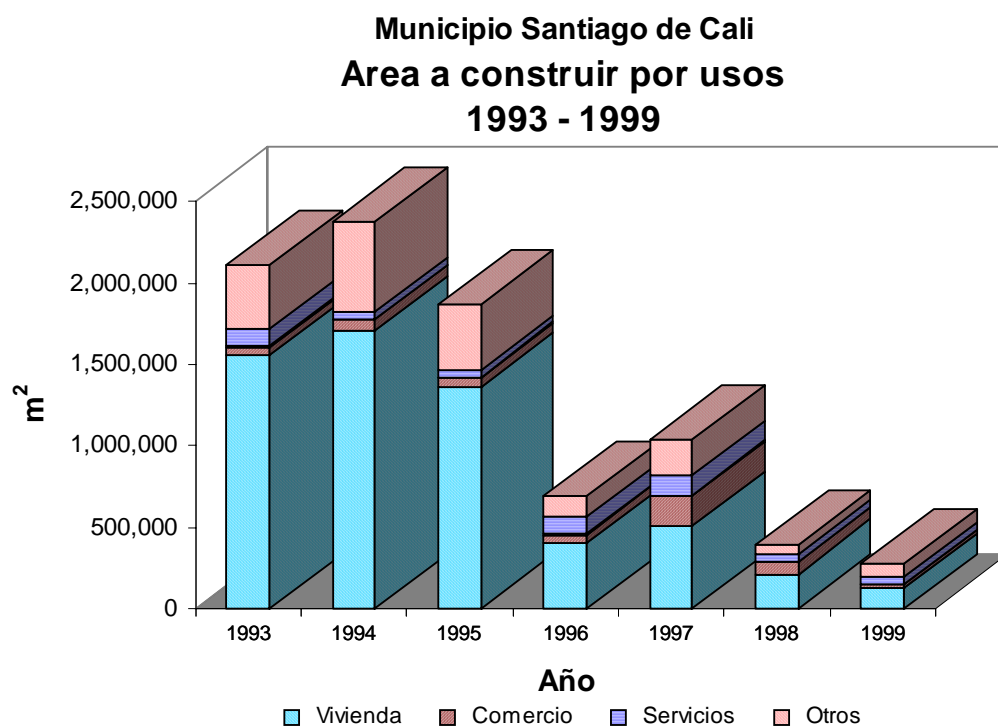
Descripción	1993	1994	1995	1996	1997	1998	1999
Para construcciones nuevas	1,960	787	514	490	310	432	275
Vivienda	1,690	519	309	221	122	319	184
Industria	9	11	7	10	2	2	1
Comercio	42	59	48	177	92	59	22
Transporte	29	18	9	15	-	14	12
Oficinas	11	12	14	37	1	10	5
Servicios	12	15	13	30	35	28	16
Mixtos	167	153	114	-	58	-	35
Para adiciones y/o reformas	1,720	1,225	997	1,430	1,091	954	1,031
Vivienda	1,489	960	761	1,177	819	776	733
Industria	9	5	8	6	15	3	2
Comercio	25	29	18	167	62	121	56
Transporte	5	3	2	10	-	6	4
Oficinas	3	5	15	33	9	17	13
Servicios	18	14	8	37	22	31	19
Mixtos	171	209	185	-	164	-	204

FUENTE : Informes estadísticos de la actividad edificadora en Cali 1993-1996/DAP, Secretaría de Ordenamiento urbanístico , DAP

### 6.1.2 Área a construir por usos 1993 - 1999

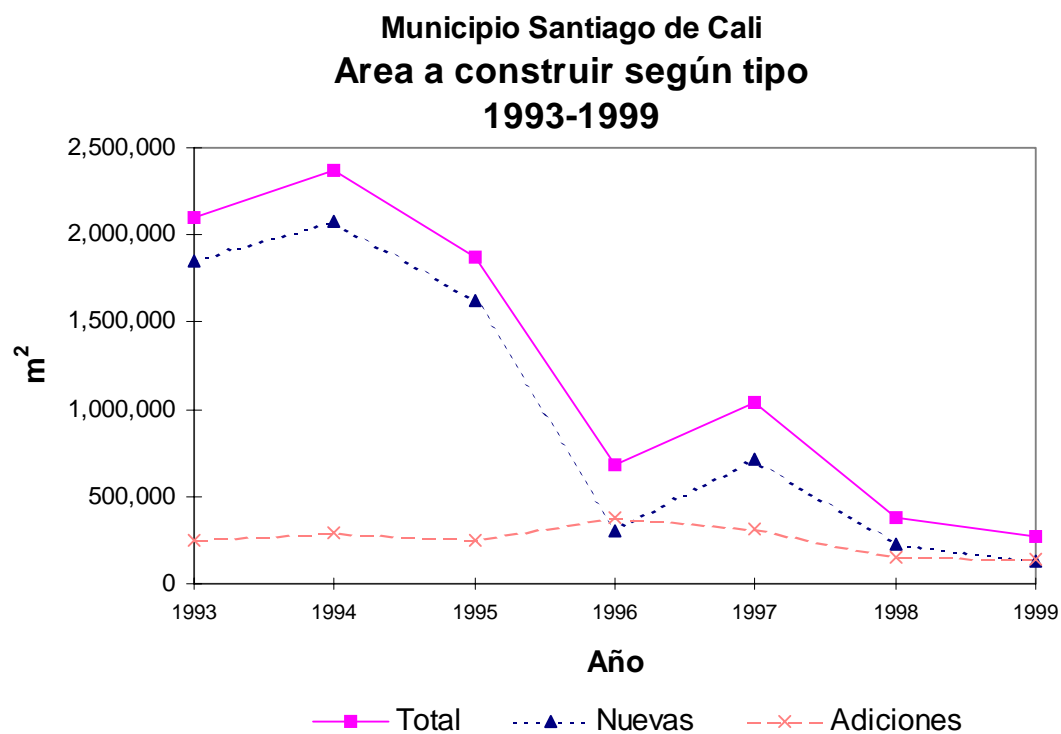
Descripción	1993	1994	1995	1996	1997	1998	1999
	m <sup>2</sup>						
Para construcciones nuevas	1,846,799	2,073,727	1,623,066	307,222	719,520	227,668	132,296
Vivienda	1,373,233	1,528,829	1,242,194	187,676	365,082	110,728	60,590
Industria	5,169	3,687	1,958	3,041	1,034	364	65
Comercio	31,138	55,455	35,838	38,742	162,004	42,493	9,751
Transporte	35,437	20,613	5,129	8,798	-	10,065	3,548
Oficinas	7,741	23,844	14,531	19,622	601	36,977	9,134
Servicios	93,329	27,155	32,177	49,343	90,577	27,040	36,454
Mixtos	300,752	414,144	291,239	-	100,222	-	12,754
Para adiciones y/o reformas	253,623	291,499	244,828	379,773	317,086	155,153	139,608
Vivienda	181,936	181,414	120,325	210,240	145,329	101,281	68,760
Industria	3,543	2,707	16,914	16,057	13,052	536	5,957
Comercio	14,997	6,760	19,912	18,784	21,037	29,061	6,807
Transporte	3,122	1,218	4,508	42,041	-	42	1,327
Oficinas	465	514	3,858	36,806	2,954	1,532	2,523
Servicios	18,198	12,467	9,299	55,844	32,602	22,701	9,619
Mixtos	31,362	86,419	70,012	-	102,112	-	44,615

FUENTE : Informes estadísticos de la actividad edificadora en Cali 1993-1996/DAP, Secretaría de Ordenamiento urbanístico , DAP



FUENTE : Cuadro 6.1.2

Figura 6.1



FUENTE : Cuadro 6.1.2

Figura 6.2

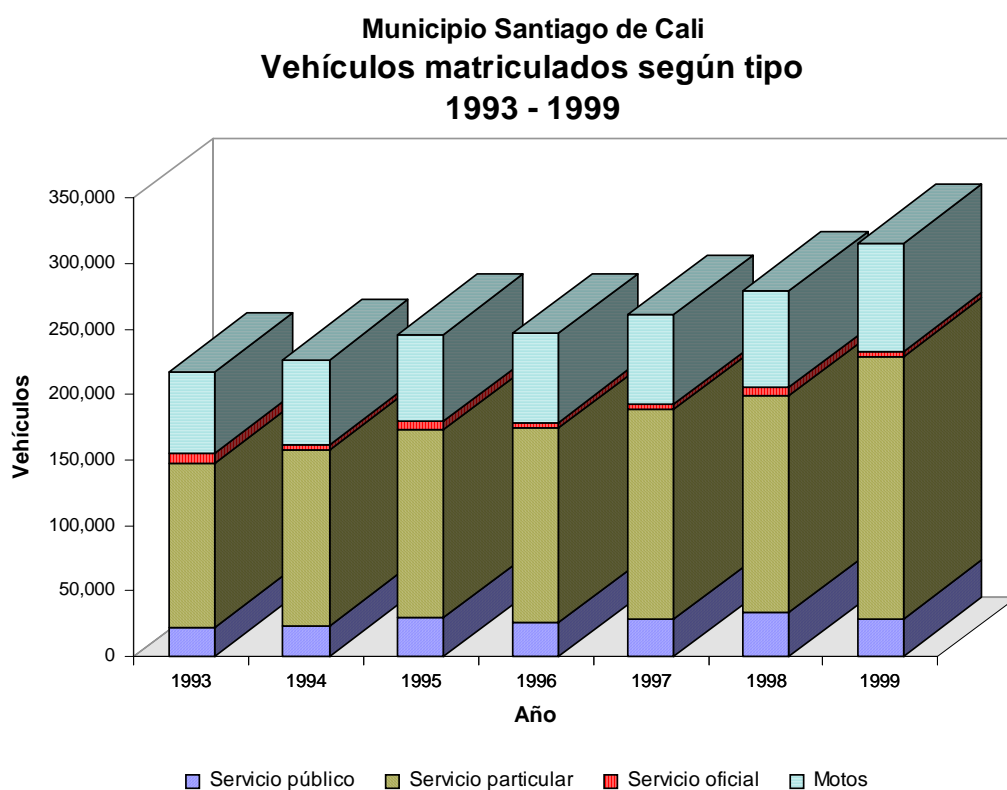
## 7 TRÁNSITO Y TRANSPORTE

### 7.1. PARQUE AUTOMOTOR

#### 7.1.1 Vehículos matriculados según tipo 1993 - 1999

Descripción	1993	1994	1995	1996	1997	1998	1999
<b>TOTAL</b>	216,745	226,656	246,153	246,738	260,677	279,199	315,049
Servicio público	21,768	23,334	29,410	25,446	28,778	33,543	28,790
Servicio particular	125,948	134,550	144,038	149,324	159,240	165,810	200,160
Servicio oficial	6,764	3,787	5,578	4,082	4,149	5,537	3,792
Motos	62,265	64,985	67,127	67,886	68,510	74,309	82,307

FUENTE : Secretaría de Tránsito y Transporte Municipal, DATT, Centro de Diagnóstico Automotor del Valle



FUENTE: Cuadro 7.1.1

Figura 7.1

## 7.2. SISTEMA DE CONTROL DE TRANSITO

### 7.2.1 Red vial básica, distribución de las intersecciones de acuerdo con el tipo de control de tránsito 1999

Descripción	Cantidad	%
TOTAL	3,508	100.0
Señalización reglamentaria	1,459	41.6
Señalización preventiva	989	28.2
Señalización informativa	617	17.6
Glorieta	9	0.3
Intersecciones a desnivel	21	0.6
Intersecciones semaforizadas descentralizadas	127	3.6
Intersecciones semaforizadas centralizadas	153	4.4
Centro de cómputo Carrera 1	133	3.8
Centro de cómputo Cali 19	20	0.6

FUENTE: Secretaría de Tránsito y Transporte Municipal

### 7.2.2 Elementos de semaforización y vídeo 1999

Descripción	Centro de cómputo		Sistema descentralizado	Unidades
	Carrera 1	Cali 19		Total
TOTAL	2,530	475	2,482	5,540
Equipos de control local	114	19	114	247
Semáforos S1 - Pedestal	638	131	624	1,393
Semáforos S2 - Mensula	338	-	377	715
Semáforos peatonales	168	61	121	350
Postes tipo pedestal	314	61	253	628
Postes tipo mensula	321	68	378	767
Anclajes	637	135	615	1,387
Cámaras de vídeo	-	-	-	20
Amplificadores de vídeo	-	-	-	33

FUENTE : Secretaría de Tránsito y Transporte Municipal



## 7.3 TRANSPORTE PUBLICO URBANO

### 7.3.1 Empresas según tipo, rutas y capacidad 1993 - 1999

Descripción	1993	1994	1995	1996	1997	1998	1999
Empresas de buses	20	20	20	20	20	19	19
Total de buses	2,791	3,284	3,284	3,284	3,284	3,034	2,609
Buses TSS	2,464	2,800	2,800	2,800	2,800	2,516	-
Buses ejecutivos	327	408	408	408	408	419	-
Buses especial	-	76	76	76	76	99	-
Rutas	122	122	122	122	122	138	145
Longitud promedio ruta (km)	41	42	42	42	42	42	51
Tiempo promedio (min)	120	127	127	127	127	136	152
Capacidad asientos	101,784	126,560	126,560	126,560	126,560	112,258	88,706
Empresas con busetas	2	2	2	2	2	2	3
Busetas	210	135	135	135	135	271	261
Rutas	3	2	2	2	2	5	6
Longitud promedio ruta (km)	40	44	44	44	44	46	45
Tiempo promedio (min)	60	124	124	124	124	127	121
Capacidad asientos	5,040	3,510	3,510	3,510	3,510	7,588	7,569
Empresas de taxis	14	13	13	13	13	15	9
Total de taxis	9,820	12,072	12,072	12,072	14,876	14,476	14,849
Empresas con camperos	5	5	5	5	5	7	8
Camperos	366	325	325	325	325	568	615
Rutas	15	16	16	16	16	25	25
Longitud promedio ruta (km)	15	12	12	12	12	17	13
Tiempo promedio (min)	50	50	50	50	50	62	39
Capacidad asientos	3,660	3,250	3,250	3,250	3,250	5,680	6,150
Empresas de microbuses	6	6	6	6	6	8	8
Microbuses	595	681	681	681	681	1,323	1,383
Rutas	28	33	33	33	33	40	46
Longitud promedio ruta (km)	15	16	16	16	16	32	33
Tiempo promedio (min)	30	50	50	50	50	83	89
Capacidad asientos	7,735	9,534	9,534	9,534	9,534	19,845	22,128

FUENTE : Secretaría de Tránsito y Transporte Municipal

NOTA : Los Decretos 011, 480 y 648 de 1995 congelaron el ingreso de nuevas unidades entre 1995 y 1997

## 7.4 ACCIDENTALIDAD

### 7.4.1 Accidentes de tránsito, morbilidad y mortalidad 1993 - 1999

Descripción	1993	1994	1995	1996	1997	1998	1999
Accidentes de tránsito	22,117	24,885	27,115	25,371	23,903	24,247	22,152
Promedio diario	61	68	74	70	65	66	61
Morbilidad	4,442	9,080	9,855	9,786	9,087	7,613	7,446
Mortalidad	480	488	571	491	433	410 <sup>r</sup>	394
Accidentes por cada 1000 vehículos	102.0	109.8	110.2	102.8	91.7	86.8	70.3
Heridos por cada 1000 vehículos	20.5	40.1	40.0	38.9	34.9	27.3	23.6
Muertos por cada 1000 vehículos	2.2	2.2	2.3	2.0	1.7	1.5	1.3
Accidentes por cada 10000 habitantes	119.7	133.0 <sup>r</sup>	141.8 <sup>r</sup>	129.4 <sup>r</sup>	118.9 <sup>r</sup>	117.7 <sup>r</sup>	105.0

FUENTE : Secretaría de Tránsito y Transporte Municipal, DATT, Centro de Diagnóstico Automotor del Valle, DAP

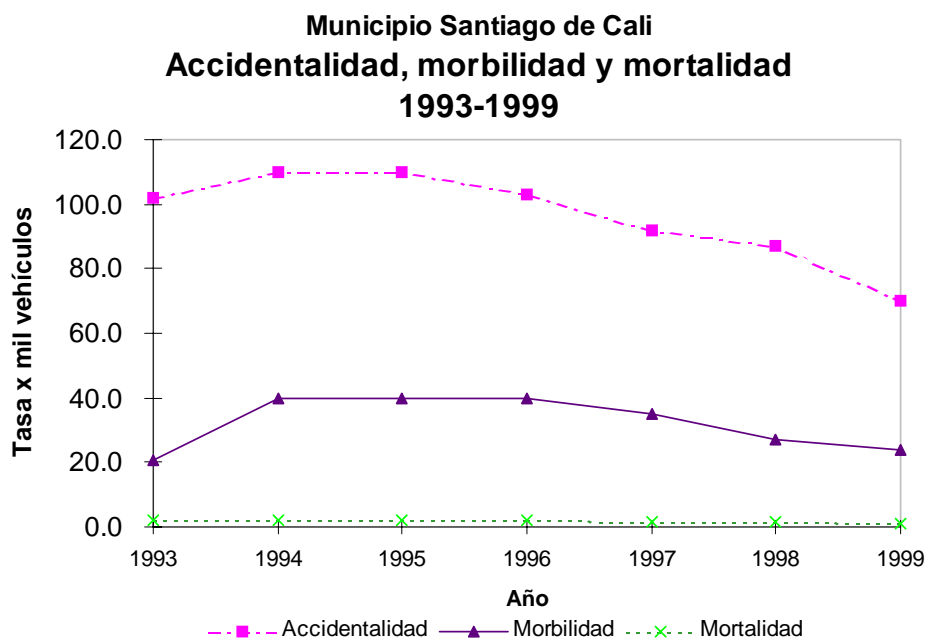


Figura 7.2

#### 7.4.2 Accidentes de tránsito según día de ocurrencia 1997 - 1999

Día	1997	%	1998	%	1999	%
TOTAL	23,903	100	24,247	100	22,152	100
Lunes	3,433	14	3,422	14	3,247	15
Martes	3,561	15	3,659	15	3,350	15
Miércoles	3,549	15	3,363	14	3,036	14
Jueves	3,516	15	3,639	15	3,173	14
Viernes	3,783	16	3,875	16	3,689	17
Sábado	3,501	15	3,701	15	3,283	15
Domingo	2,560	11	2,588	11	2,374	11

FUENTE : Secretaría de Tránsito y Transporte Municipal, Centro de Diagnóstico Automotor del Valle

#### 7.4.3 Accidentes de tránsito según hora de ocurrencia 1997 - 1999

Hora	1997	%	1998	%	1999	%
TOTAL	23,903	100	24,247	100	22,152	100
00:01 - 03:00	756	3	917	4	983	4
03:01 - 06:00	747	3	752	3	702	3
06:01 - 09:00	3,460	14	3,304	14	2,960	13
09:01 - 12:00	4,260	18	4,329	18	3,739	17
12:01 - 15:00	4,697	20	4,606	19	4,266	19
15:01 - 18:00	4,788	20	4,756	20	4,423	20
18:01 - 21:00	3,414	14	3,509	14	3,231	15
21:01 - 24:00	1,384	6	1,663	7	1,564	7
Sin especificar	397	2	411	2	284	1

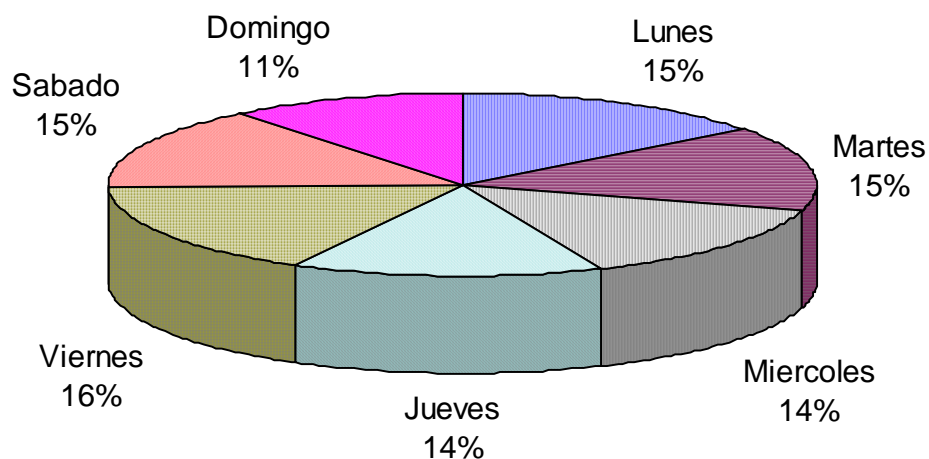
FUENTE : Secretaría de Tránsito y Transporte Municipal, Centro de Diagnóstico Automotor del Valle

#### 7.4.4 Conductores accidentados según rango de edad 1997 - 1999

Edad	1997	%	1998	%	1999	%
TOTAL	42,361	100	42,167	100	39,377	100
< 18	781	2	765	2	652	2
18 - 24	5,961	14	5,897	14	5,514	14
25 - 31	9,989	24	9,880	23	8,525	22
32 - 38	9,188	22	9,477	22	8,545	22
39 - 45	6,310	15	6,365	15	5,991	15
46 - 51	3,137	7	3,056	7	2,866	7
> 51	3,592	8	3,706	9	3,273	8
Sin especificar	3,403	8	3,021	7	4,011	10

FUENTE : Secretaría de Tránsito y Transporte Municipal, Centro de Diagnóstico Automotor del Valle

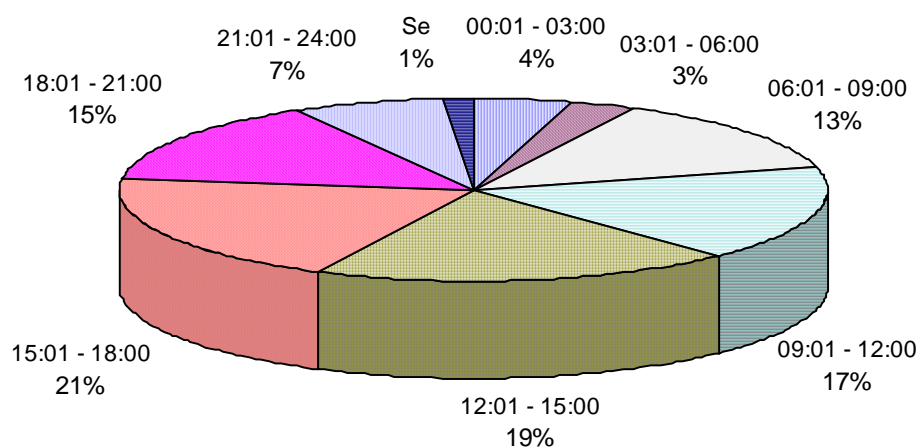
**Municipio Santiago de Cali**  
**Accidentes de tránsito según día**  
**1999**



FUENTE : Cuadro 7.4.2

Figura 7.3

**Municipio Santiago de Cali**  
**Accidentes de tránsito según hora**  
**1999**



FUENTE : Cuadro 7.4.3

Figura 7.4

## 8 COMERCIO Y SOCIEDADES

### 8.1. COMERCIO EXTERIOR ADUANA DE CALI

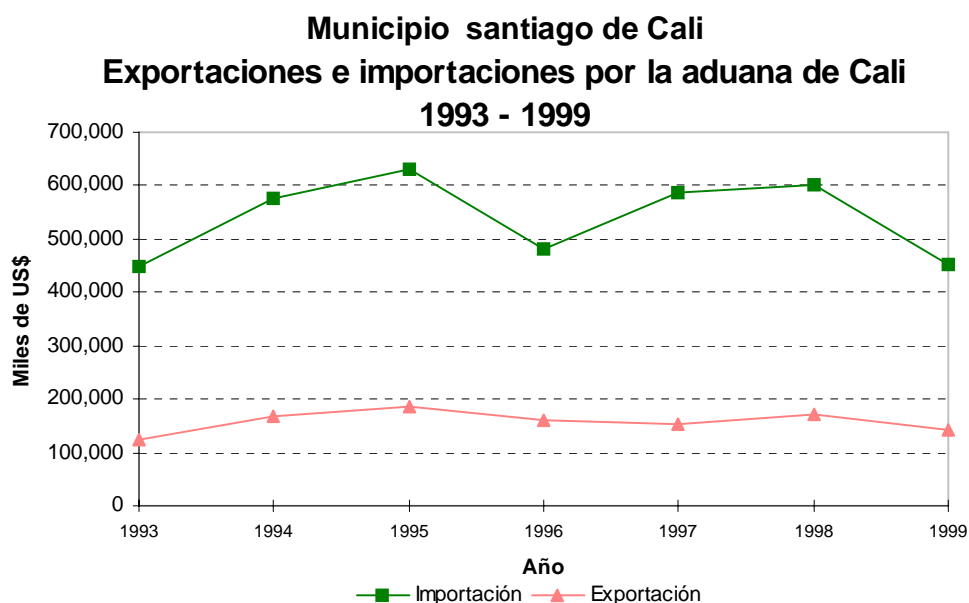
#### 8.1.1 Importaciones y exportaciones por la aduana de Cali 1993 - 1999

Descripción	1993	1994	1995	1996	1997	1998	1999
Importación (Toneladas netas)	103,308	129,645	112,331	91,989	103,665	82,009 <sup>p</sup>	76,021 <sup>p</sup>
Valor FOB (Miles de US\$)	462,317	574,804	630,618	480,099	587,220	601,167 <sup>p</sup>	453,899 <sup>p</sup>
Valor CIF (Miles de US\$)	504,289	620,926	675,725	514,045	622,507	637,730 <sup>p</sup>	482,253 <sup>p</sup>
Exportación (Toneladas netas)	32,028	44,915	58,914	37,584	41,540	54,033 <sup>r</sup>	38,778
Valor FOB (Miles de US\$)	129,807	168,523	186,942	160,379	152,240	172,978 <sup>r</sup>	140,831

Participación de Cali en el total nacional

Importación (Toneladas netas)	1.02	1.09	0.89	0.71	0.73	0.57	0.63
Valor FOB	5.09	5.18	4.88	3.75	4.07	4.38	4.54
Valor CIF	5.13	5.20	4.87	3.76	4.05	4.36	4.52
Exportación (Toneladas netas)	0.09	0.12	0.14	0.07	0.08	0.08	0.05
Valor FOB	1.82	1.97	1.85	1.52	1.32	1.59	1.22

FUENTE : DANE, DIAN



FUENTE : Cuadro 8.1.1

Figura 8.1

## 8.2 COMERCIO INTERIOR

### 8.2.1 Transacciones de la Bolsa de Occidente 1993 - 1999

Descripción	Millones de pesos						
	1993	1994	1995	1996	1997	1998	1999
Valor total de las operaciones	2,364,594	2,371,344	2,766,146	3,604,390	4,496,692	7,697,131	4,830,603
Acciones	103,604	142,700	114,751	93,568	140,526	339,255	218,181
Derechos	-	-	5	-	-	18	-
Total renta fija	1,912,436	2,132,300	2,579,936	3,420,514	4,300,920	7,301,114	4,575,528
Aceptaciones secundarias	160,490	103,723	122,460	64,563	58,554	19,455	8,389
Bonos públicos	97,000	94,317	134,892	174,541	413,293	261,945	280,680
Bonos privados	131,257	298,935	453,575	1,552,987	1,418,996	2,014,965	513,737
Bonos República Venezuela	36,565	11,356	4,845	419	63,003	-	-
Bonos República Colombia	-	-	13,595	25,715	212	25,573	13,574
Cédulas BCH	66,997	118,549	101,284	147,169	189,534	593,720	135,098
Papeles comerciales	3,853	1,585	532	-	-	-	-
Certificados de depósito a término	692,622	1,025,909	1,431,357	1,219,079	754,990	1,794,029	817,161
Certificados de desarrollo turístico	59	62	-	-	-	-	-
Repo	-	-	-	-	-	2,390	9,655
Títulos FEN	34,331	35,558	29,968	-	1,474	1,041	3,716
Títulos ahorro cafetero sec. TAC	169,068	151,201	33,059	4,306	2,635	100	4
Títulos de participación	387,823	107,271	40,300	5,966	53,107	-	-
Títulos de tesorería - TES	106,858	100,723	75,592	120,522	1,291,722	1,869,257	2,480,741
Titularización	1,052	182	10,761	37,927	33,041	711,651	262,837
Títulos desarrollo agropecuario sec.	24,461	82,929	127,716	67,320	20,359	6,988	49,936
Total renta variable	348,555	96,344	71,454	90,308	55,246	56,744	36,894
Certificados reembolso tributario	14,312	8,814	9,765	7,055	12,683	4,406	4,017
Certificados de cambio secundario	257,542	20,599	-	-	-	-	-
Certificados ahorro valor constante	5,132	2,201	2,018	1,869	26,470	11,601	2,611
TIDIS secundario	16,596	9,015	10,865	21,604	8,495	31,481	20,969
Títulos canjeables	-	-	-	-	-	-	-
Titularización	-	-	-	-	7,016	6,061	5,430
Bocas	816	6,518	3,551	-	66	-	13
Bonos Ley 55	30,803	41,832	43,188	17,995	304	-	-
Bonos Decreto 700	23,355	7,365	2,067	41,785	212	3,195	3,854

FUENTE : Bolsa de Occidente

## 8.3 SOCIEDADES

### 8.3.1 Constitución de sociedades por organización jurídica y actividad económica 1994 -1999

Millones de pesos

Descripción	1994		1995		1996	
	No.	Capital	No.	Capital	No.	Capital
Organización jurídica	2,709	186,918	2,659	77,075	2,353	90,478
Limitada	143	167,691	148	37,526	126	48,648
Anónima	2,305	14,066	2,194	29,385	2,013	28,721
Comandita simple	234	4,204	198	5,676	185	10,266
Comandita por acción	3	182	11	1,941	13	2,516
Colectiva	1	1	1	10	4	16
Otras	23	774	107	2,537	12	311
Actividad económica	2,709	186,918	2,659	77,075	2,353	90,478
Agropecuaria	60	1,024	47	2,089	55	5,533
Minas	12	35	7	231	9	281
Industria	316	2,499	288	4,818	237	8,661
Electricidad	11	138,111	12	373	22	71
Construcción	190	3,437	183	8,372	156	8,847
Comercio	921	5,610	863	13,704	791	16,887
Transporte	128	19,513	129	4,053	78	3,400
Finanzas	748	13,352	717	37,360	647	40,917
Servicios generales	323	3,336	413	6,074	358	5,882
Descripción	1997		1998		1999	
	No.	Capital	No.	Capital	No.	Capital
Organización jurídica	1,825	978,164	1,804	112,132	1,569	56,840
Limitada	1,502	29,707	1,412	22,961	1,186	20,309
Anónima	122	933,296	153	79,355	184	27,019
Comandita simple	5	881	219	9,206	181	7,733
Comandita por acción	177	10,993	15	563	17	1,769
Colectiva	17	3,026	2	2	1	10
Otras	2	261	3	45	-	-
Actividad económica	1,825	978,164	1,804	112,132	1,569	56,840
Agropecuaria	59	1,796	37	15,407	50	5,087
Minas	5	123	2	183	6	24
Industria	190	32,583	158	21,594	122	3,025
Electricidad	25	556,100	15	1,988	9	308
Construcción	121	5,813	85	1,874	72	3,337
Comercio	603	10,063	620	10,497	523	12,886
Transporte	85	337,822	77	2,827	88	4,081
Finanzas	435	23,803	503	35,859	425	20,423
Servicios generales	302	10,062	307	21,904	274	7,672

FUENTE: Registro Mercantil Cámara de Comercio de Cali y Anuario Estadístico del Valle del Cauca 1994-1997/CODE

**8.3.2 Aumentos y disminuciones de capital por organización jurídica y actividad económica  
1994 - 1999**

Descripción	Millones de pesos					
	1994		1995		1996	
	No.	Capital	No.	Capital	No.	Capital
Organización jurídica	981	32,419	1,205	259,764	1,164	531,628
Limitada	-	-	285	186,580	305	380,052
Anónima	866	23,583	817	59,907	743	133,707
Comandita Simple	110	3,337	92	8,674	92	10,813
Comandita por Acción	5	5,499	11	4,604	18	1,138
Colectiva	-	-	-	-	-	-
Otras	-	-	-	-	6	5,919
Actividad económica	981	32,419	1,205	259,764	1,164	531,628
Agropecuaria	45	8,328	53	16,842	68	13,046
Minas	6	184	5	177	5	566
Industria	154	3,145	230	74,974	204	94,351
Electricidad,	4	752	9	8,001	11	214,102
Construcción	64	2,018	91	28,703	61	38,103
Comercio	300	9,905	322	27,921	329	63,290
Transporte	46	403	72	30,048	83	61,023
Finanzas	291	6,818	333	63,496	300	31,425
Servicios generales	71	866	90	9,603	103	15,723

Descripción	1997		1998		1999	
	No.	Capital	No.	Capital	No.	Capital
	No.	Capital	No.	Capital	No.	Capital
Organización jurídica	948	325,642	840	274,411	667	161,154
Limitada	594	49,391	521	82,019	387	40,839
Anónima	236	235,560	222	161,576	202	102,660
Comandita simple	-	-	79	18,662	64	13,692
Comandita por acción	94	22,522	17	11,844	10	1,325
Colectiva	23	17,670	1	310	1	120
Otras	1	500	-	-	3	2,518
Actividad económica	948	325,642	840	274,411	667	161,154
Agropecuaria	55	25,087	42	25,344	23	6,042
Minas	3	346	4	684	2	50
Industria	144	128,658	111	44,353	102	30,531
Electricidad,	12	8,489	4	3,206	2	7,194
Construcción	48	16,710	50	27,777	33	21,457
Comercio	260	48,017	225	37,200	173	22,374
Transporte	69	4,173	56	5,088	63	16,436
Finanzas	271	86,281	247	103,926	191	42,687
Servicios generales	86	7,881	101	26,832	78	14,383

FUENTE: Registro Mercantil Cámara de Comercio de Cali y Anuario Estadístico del Valle del Cauca 1994-1997/CODE



### 8.3.3 Disolución de sociedades por organización jurídica y actividad económica 1994 -1999

Descripción	Millones de pesos					
	1994		1995		1996	
	No.	Capital	No.	Capital	No.	Capital
Organización jurídica	572	4,053	140	8,992	221	26,541
Limitada	29	2,244	27	6,476	32	11,574
Anónima	499	1,706	103	2,481	165	13,293
Comandita simple	40	100	9	25	20	1,645
Comandita por acción	1	0	1	10	3	28
Colectiva	3	2	-	-	1	1
Otras	-	-	-	-	-	-
Actividad económica	572	4,053	140	8,992	221	26,541
Agropecuaria	41	1,027	5	79	19	3,458
Minas	3	1	-	-	-	-
Industria	73	359	28	5,186	31	5,986
Electricidad,	-	-	-	-	1	8
Construcción	36	548	8	121	22	2,323
Comercio	193	786	41	980	69	5,915
Transporte	15	397	6	77	3	152
Finanzas	160	861	39	2,347	64	8,491
Servicios generales	51	75	13	203	12	208
Descripción	1997		1998		1999	
	No.	Capital	No.	Capital	No.	Capital
	No.	Capital	No.	Capital	No.	Capital
Organización jurídica	204	27,238	233	45,271	269	44,708
Limitada	146	8,158	155	13,995	166	11,199
Anónima	39	18,409	48	27,953	63	30,763
Comandita simple	-	-	26	3,294	35	1,852
Comandita por acción	18	621	3	29	2	770
Colectiva	1	50	1	-	2	123
Otras	-	-	-	-	1	1
Actividad económica	204	27,238	233	45,271	269	44,708
Agropecuaria	8	376	7	422	16	3,426
Minas	1	40	-	-	0	0
Industria	21	2,025	16	1,627	27	1,829
Electricidad,	2	800	2	300	5	225
Construcción	25	8,149	18	3,804	22	2,953
Comercio	63	5,679	86	23,570	63	3,559
Transporte	5	63	4	2,638	8	467
Finanzas	57	9,117	83	11,584	98	29,576
Servicios generales	22	988	17	1,328	30	2,674

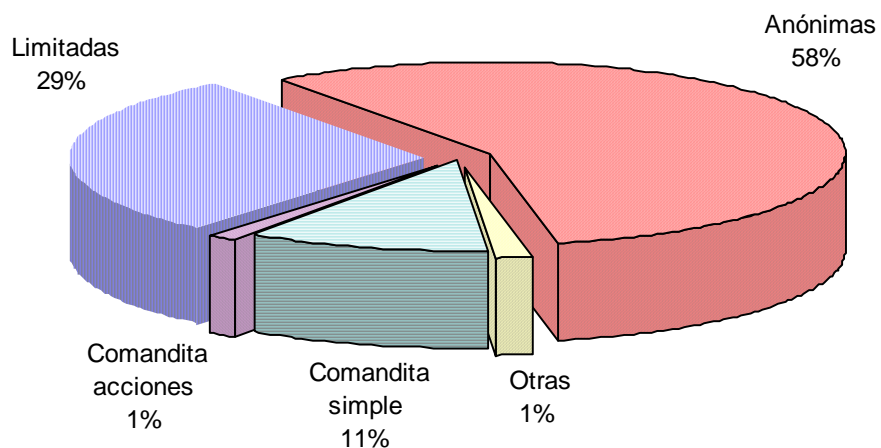
FUENTE: Registro Mercantil Cámara de Comercio de Cali y Anuario Estadístico del Valle del Cauca 1994-1997/CODE

### 8.3.4 Inversión neta por organización jurídica y actividad económica 1994 - 1999

Descripción	Millones de pesos					
	1994		1995		1996	
	No.	Capital	No.	Capital	No.	Capital
Organización jurídica	3,118	215,284	3,724	327,848	3,296	595,566
Limitada	114	165,447	406	217,629	399	417,126
Anónima	2,672	35,943	2,908	86,811	2,591	149,136
Comandita simple	304	7,441	281	14,325	257	19,433
Comandita por acción	7	5,681	21	6,536	28	3,625
Colectiva	(2)	(2)	1	10	3	15
Otras	23	774	107	2,537	18	6,230
Actividad económica	3,118	215,284	3,724	327,848	3,296	595,566
Agropecuaria	64	8,326	95	18,852	104	15,120
Minas	15	219	12	408	14	846
Industria	397	5,286	490	74,606	410	97,026
Electricidad,	15	138,863	21	8,374	32	214,164
Construcción	218	4,907	266	36,954	195	44,627
Comercio	1,028	14,730	1,144	40,646	1,051	74,262
Transporte	159	19,519	195	34,024	158	64,271
Finanzas	879	19,309	1,011	98,509	883	63,852
Servicios generales	343	4,127	490	15,475	449	21,397
Descripción	1997		1998		1999	
	No.	Capital	No.	Capital	No.	Capital
	No.	Capital	No.	Capital	No.	Capital
Organización jurídica	2,569	1,276,569	2,411	341,272	1,967	173,286
Limitada	1,950	70,940	1,778	90,985	1,407	49,949
Anónima	319	1,150,447	327	212,978	323	98,917
Comandita simple	5	881	272	24,574	210	19,573
Comandita por acción	253	32,894	29	12,378	25	2,324
Colectiva	39	20,646	2	312	0	7
Otras	3	761	3	45	2	2,517
Actividad económica	2,569	1,276,569	2,411	341,272	1,967	173,286
Agropecuaria	106	26,507	72	40,329	57	7,703
Minas	7	429	6	867	8	74
Industria	313	159,216	253	64,320	197	31,726
Electricidad,	35	563,788	17	4,894	6	7,277
Construcción	144	14,374	117	25,848	83	21,841
Comercio	800	52,401	759	24,127	633	31,702
Transporte	149	341,932	129	5,278	143	20,049
Finanzas	649	100,967	667	128,201	518	33,534
Servicios generales	366	16,955	391	47,408	322	19,381

FUENTE: Registro Mercantil Cámara de Comercio de Cali y Cuadros 8.3.1 a 8.3.3

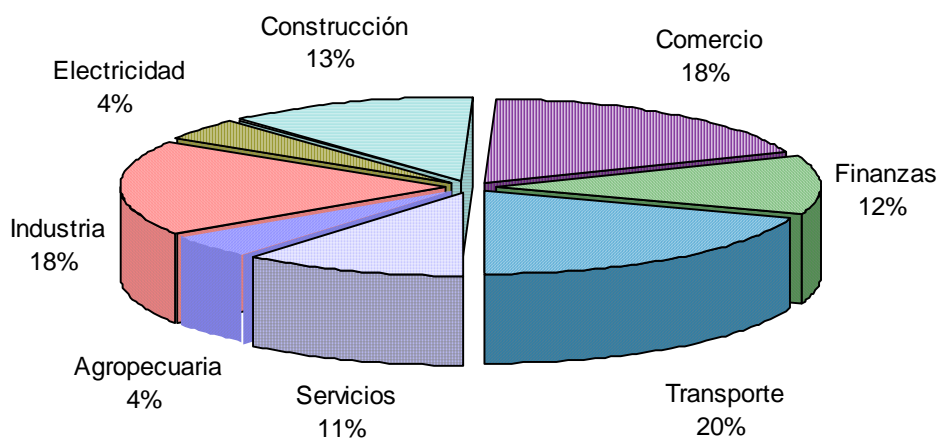
**Municipio Santiago de Cali**  
**Inversión neta por organización jurídica**  
**1999**



FUENTE : Cuadro 8.3.4

Figura 8.2

**Municipio Santiago de Cali**  
**Inversión neta por actividad económica**  
**1999**



FUENTE : Cuadro 8.3.4

Figura 8.3

## 8.4. ESTABLECIMIENTOS FINANCIEROS

### 8.4.1 Oficinas bancarias y corporaciones de ahorro y vivienda 2000

1 de 8

Tipo	Nombre	Agencia	Barrio	Dirección	Teléfono
1	ABN Amrobank	Avenida Sexta	208	A 6 C 21N	6678732
1	ABN Amrobank	Santa Mónica	210	C 29 6AN-40	6670625
1	Agrario de Colombia	Avenida Estación	209	C 23 AN 5A- 75	6618886
1	Agrario de Colombia	Aristi	307	K 9 9-60	8838857
1	Agrario de Colombia	Principal	311	K 1 13-42	8823054
1	Bancafé	Avenida Sexta	207	A 6 16N-48	6686616
1	Bancafé	Centro Comercial Norte	209	C 24N 4N-18	6671348
1	Bancafé	Chipichape	218	A 6 37-25 L-101	6592342
1	Bancafé	Obelisco	302	C 5 Oeste 1-15	8932841
1	Bancafé	Principal	311	C 13 5-21	8822763
1	Bancaffe	Principal	311	K 5 13-46	8892252
1	Bancafé	Carrera Primera	314	K 1 23-54	8803623
1	Bancaffe	Carrera Primera	410	K 1 41-43	4442278
1	Bancafé	Avenida Panamericana	410	K 1A 41-51	4431598
1	Bancafé	Alameda	901	C 9 29-138	4436798
1	Bancafé	Carrera Quince	902	K 15 10-60	5578453
1	Bancafé	Unicentro	1791	Unicentro L 202	3396530
1	Bancaffe	Limonar	1901	K 66 5-56	3300203
1	Bancafé	Imbanaco	1908	C 5 38D-131	5589510
1	Bancafé	Calle Novena	1918	C 9 46-69 L-1-06	5518930
1	Bancaffe	Cali Sur	1944	C 6 44-11	5531190
1	Bancolombia	Oeste	201	A 3 Oeste 7-23	8926356
1	Bancolombia	Granada	207	C15N 6N-56	6613311
1	Bancolombia	Avenida Sexta	209	C 25 5BN-65	6683859
1	Bancolombia	Versalles	209	C 25N 5AN-04	6610551
1	Bancolombia	Chipichape	218	C 34N 6-14 L 1-19	6592235
1	Bancolombia	Vipasa	294	C 44 3N-07	6650093
1	Bancolombia	La Flora	295	A 3 56N-25	6647922
1	Bancolombia	Éxito La Flora	295	A 3F 52N-46	6640606
1	Bancolombia	Principal-Cali 2	311	C 11 5-64	8822656
1	Bancolombia	Calle 14	311	C 14 8-79	8898177
1	Bancolombia	Cali 1	311	K 6 10-46	8823193
1	Bancolombia	San Nicolás	312	C 20 5-49	8816119
1	Bancolombia	Avenida uribe	313	K 1 20-02	8899125
1	Bancolombia	Carrera Primera 2	410	K 1 40-41	4431463
1	Bancolombia	Carrera Primera 1	417	K 1 35-131	4436483
1	Bancolombia	La 14 Calima	422	C 70 1-01 Piso 2	6662692
1	Bancolombia	Juanchito	705	K 8 76-20	6560225
1	Bancolombia	Indega Cali Norte	809	K 8 29-34	4422301
1	Bancolombia	El Troncal	810	K 8 34-10	4381332
1	Bancolombia	Carrera 15	902	K 15 10-25	8898440
1	Bancolombia	La Luna	903	C 13 23C-57	5580855

### 8.4.1 Oficinas bancarias y corporaciones de ahorro y vivienda 2000

2 de 8

Tipo	Nombre	Agencia	Barrio	Dirección	Teléfono
1	Bancolombia	Calle 24	910	K 8 24-10	8898173
1	Bancolombia	Santa Elena	1106	K 29 25-04	3363776
1	Bancolombia	Ciudad Jardín	1704	K 100 16-24	3335838
1	Bancolombia	Indega Cali Sur	1705	K 98 16-95	3333555
1	Bancolombia	Unicentro	1791	Unicentro L 134	3317672
1	Bancolombia	San Fernando 1	1904	C 5 42-23	5534733
1	Bancolombia	Éxito San Fernando	1906	C 5 39D-24	5141612
1	Bancolombia	San Fernando 2	1912	C 5 30-20	5563111
1	Bancolombia	Alameda	1913	C 9 26-109	5569047
1	Bancolombia	Guadalupe	1990	C 9 51-05	5522840
1	Caja Social	Centro Comercial del Norte	209	C 25N 5BN-54	6616721
1	Caja Social	Plaza de Caycedo	311	K 6 11-47	8810307
1	Caja Social	Carrera Primera	410	K 1N 42-35	4434594
1	Caja Social	Alfonso López	703	K 8 78-12	6560476
1	Caja Social	El Troncal	809	K 8 34-83	4482520
1	Caja Social	La Luna	903	T 13 D24-43	3340907
1	Caja Social	Belalcázar	908	K 15 18-20	8835183
1	Caja Social	Calle 15	909	C 15 8-97	8805217
1	Caja Social	Avenida Roosevelt	1905	A Roosevelt 38-33	5571751
1	Caja Social	Alameda	1913	C 9 27-60	5561126
1	Citibank Colombia	Santa Mónica	210	A 6A 24AN-71	6675926
1	Citibank Colombia	Principal	311	C 11 3-50	8832514
1	Colpatria	Centenario	206	C 8N 3N-48	8817054
1	Colpatria	Avenida Sexta 2	209	A 6 24N-48	6601488
1	Colpatria	Avenida Sexta	210	A 6 23N-11	6667218
1	Colpatria	La Flora	212	A 6 40N-58	6661375
1	Colpatria	Plaza norte	294	A 3 40N-97	6648281
1	Colpatria	Principal	311	C 11 1-22	8894668
1	Colpatria	Principal 2	311	C 11 1-40 Piso 2	8851212
1	Colpatria	Centro	311	C 13 4-25	8834580
1	Colpatria	Carrera Primera 1	410	K 1 41-07	4482815
1	Colpatria	Carrera Primera 2	417	K 1 35-105	4457769
1	Colpatria	Unicentro	1791	K100 5-69 L328	3169009
1	Colpatria	Refugio	1901	C 5 66-26	3396217
1	Colpatria	Limonar	1901	C 9 64-24	3314467
1	Colpatria	Imbanaco	1908	C 5 38D-113	5589508
1	Colpatria	Alameda	1913	C 9 27-68	5569088
1	Colpatria	Avenida Guadalupe	1986	C 5 56-62	5523405
1	Davivienda	Santa Rita	201	A 3 oeste 7-11	8959789
1	Davivienda	Granada	207	A 6 15N-54	6617929
1	Davivienda	Versalles	208	A 6 22N-08	6602586
1	Davivienda	Sexta Norte	209	A 6 30N-22	6676264
1	Davivienda	Centro Norte	209	C 24N 4-44	6600177
1	Davivienda	La Flora	212	A 6 37BN-132	6645764
1	Davivienda	Chipchape	218	A 6 37-25 Burbuja 8-10	6592467

#### 8.4.1 Oficinas bancarias y corporaciones de ahorro y vivienda 2000

3 de 8

Tipo	Nombre	Agencia	Barrio	Dirección	Teléfono
1	Davivienda	Vipasa	294	A 3 44N-08	6653833
1	Davivienda	Cali Centro	310	C 11 8-03	8835643
1	Davivienda	Plaza de Caycedo	311	K 4 12-41 L 108	8822555
1	Davivienda	San Francisco	311	K 5 10-06	8831850
1	Davivienda	La 14 Calima	422	C 70 1-01 L 105	4461851
1	Davivienda	La Base	810	K 8 35-20 L 4	4415884
1	Davivienda	Petecuy	909	K 9 15-25	8960455
1	Davivienda	Cali Sur	1013	C 13 43-10	3352286
1	Davivienda	Ciudad Jardín	1704	C 16 100A-117 L 4	3335003
1	Davivienda	Pasoancho	1785	C 13 68-06	3315137
1	Davivienda	Unicali	1791	Unicentro L 169	3396487
1	Davivienda	Alfárez Real	1802	C 5 69-18	3327380
1	Davivienda	Tequendama	1904	K 42 5-06	5527663
1	Davivienda	Avenida Roosevelt	1905	A Roosevelt 25-12	5574436
1	Davivienda	Alameda	1914	K 9 28-53	5567015
1	Davivienda	Calle Novena	1918	C 9 46-69 L-08	5533464
1	Davivienda	Cosmocentro	1984	K 50 5A-66 L 37	5518487
1	De Bogotá	Santa Rita	201	A 2 Oeste 7 - 10	8926141
1	De Bogotá	Avenida 3 Norte	209	A 3 22N-25	6676964
1	De Bogotá	Centro Comercial del Norte	209	A 5 25N - 24	6672899
1	De Bogotá	Avenida Octava	210	A 8 20N-67	6677017
1	De Bogotá	La Flora	212	A 6 42N-18	6641842
1	De Bogotá	Kiosko Chichape	218	C 38N 6N-35 Burbuja 8-08	6592448
1	De Bogotá	Centro Empresa	298	C 64N 5B-146 L 53	6650277
1	De Bogotá	Carrera Octava	311	C 13 8-26	8844080
1	De Bogotá	Plaza de Caycedo-Principal	311	K 4 11-55	8843131
1	De Bogotá	Cali Centro	311	K 5 10-39	8823240
1	De Bogotá	Carrera Quinta	311	K 5 13-05	8835589
1	De Bogotá	Avenida Uribe	312	K 1 23-70	8823914
1	De Bogotá	Sector Oriental	417	K 1 38N-45	4436637
1	De Bogotá	Alameda	901	K 24 9-17	5885946
1	De Bogotá	San Fernando	902	K 15 8-18	5560036
1	De Bogotá	Pasoancho	1783	C 13 72-14	3393887
1	De Bogotá	Unicentro	1791	Unicentro L 113	3396421
1	De Bogotá	Cab Ciudadela Unicentro	1791	Unicentro L 214	3396560
1	De Bogotá	Imbanaco	1906	C 5 38D-142	5589009
1	De Bogotá	Estadio	1912	C 5 27-19	5578193
1	De Bogotá	Cosmocentro	1984	K 50 5A-66 L 1-5	5523688
1	De Crédito	Principal	311	C 10 4-36	8881376
1	De Crédito	Carrera Primera	417	K 1 38N-11	4433737
1	De La República	Cali	308	K 4 7-14	8834353
1	De Occidente	CAM	206	C 8N 3N-44	8830202
1	De Occidente	Avenida Sexta	208	C 20N 5BN-30	6686905
1	De Occidente	Avenida Vásquez Cobo	209	A 2 26N- 50	6616901
1	De Occidente	Avenida Estación	209	C 23DN 4N-18	6685272

### 8.4.1 Oficinas bancarias y corporaciones de ahorro y vivienda 2000

4 de 8

Tipo	Nombre	Agencia	Barrio	Dirección	Teléfono
1	De Occidente	Central de Transporte	209	C 30N 2AN-29 L 130	6684602
1	De Occidente	Avenida Tercera Norte	297	A 3 N 47C - 35	6661230
1	De Occidente	Avenida Colombia	302	A Colombia 2-72	8932006
1	De Occidente	Aristi	307	K 9 10-40	8833294
1	De Occidente	Principal	308	K 4 7-63	8959200
1	De Occidente	Calle 13	311	C 13 7-42 P2	8833291
1	De Occidente	Plaza de Caycedo	311	K 5 12-50	8892437
1	De Occidente	Avenida Uribe	312	K 1 21-26	8833290
1	De Occidente	Calle 24	312	K 4 23-69	8823927
1	De Occidente	Carrera Primera	410	K 1 42-45	4418941
1	De Occidente	Calle Quince	909	K 15 15-26	8853212
1	De Occidente	Ciudad Jardín	1704	A Cañasgordas 106-110	3319480
1	De Occidente	Pasoancho	1783	C 13 72-08	3330505
1	De Occidente	Unicentro	1791	Unicentro L 327	3169000
1	De Occidente	Tequendama	1904	C 6 42-50	5536056
1	De Occidente	San Fernando	1910	C 5 34-24	5568956
1	Ganadero	Centenario	205	A 4 6N-67 L 102	6618222
1	Ganadero	Avenida de las Américas	209	A 3 23N-07	6604650
1	Ganadero	Comercial Norte	209	C 25 2BN-100	6680501
1	Ganadero	Avenida Sexta	210	A 6 23N-65	9981052
1	Ganadero	Chipichape	212	A 6 42-46	6656631
1	Ganadero	Vipasa	294	C 44N 3N-36	6652720
1	Ganadero	Acopi	295	A 4 64N-74	6540524
1	Ganadero	Zona Central	311	C 13 4-23 Piso 2	8830375
1	Ganadero	La Ermita	311	C 13 4-25	8822625
1	Ganadero	Principal	311	K 5 13-83	8890003
1	Ganadero	San Nicolás	312	K 1 22-49	8810564
1	Ganadero	Carrera Primera	410	K 1 42-55	4435588
1	Ganadero	Zona Nororiental	410	K 2N 42-56	443589
1	Ganadero	Calima	594	K 1 61A-56	4395802
1	Ganadero	La Floresta	806	K 15 33A-26	4421002
1	Ganadero	Junín	903	C 13 23C-29	5571010
1	Ganadero	Farallones	1776	K 101 13-05	3306665
1	Ganadero	El Limonar	1790	K 66 5-09	3152429
1	Ganadero	Imbanaco	1906	K 39 5-36	5535092
1	Ganadero	Avenida Roosevelt	1912	C 6 27-65	5568175
1	Ganadero	Calle Novena	1918	C 9 46-69 L 109	5519888
1	Granahorrar	Avenida Estación	209	A Estación 5AN-59	6613967
1	Granahorrar	Santa Mónica	210	A 6A 25AN-31	6607698
1	Granahorrar	Chipichape	218	C 38N 6N-35	6592060
1	Granahorrar	Express Río Cali	302	A 4 Oeste 1-148 L-4	8930905
1	Granahorrar	Centro	311	C 11 3-18	8837919
1	Granahorrar	Plaza de Caycedo	311	C 12 4-79	8822019
1	Granahorrar	Calle 34	403	C 34 4C-36	4488827
1	Granahorrar	Calima	422	K 1 70-00 L 112	6651693

#### 8.4.1 Oficinas bancarias y corporaciones de ahorro y vivienda 2000

5 de 8

Tipo	Nombre	Agencia	Barrio	Dirección	Teléfono
1	Granahorrar	Express San Felipe	596	K 2 59B-21 L 8	4490666
1	Granahorrar	Calle 15	909	C 15 8-131	8831917
1	Granahorrar	Holguines	1776	K 100 11-60 L 170	3318640
1	Granahorrar	San Fernando	1910	C 5 27-31	5565779
1	Granahorrar	Cosmocentro	1984	Cosmocentro L 1-6	5511800
1	Interbanco	Santa Teresita	202	K 2 oeste 7-130	8980088
1	Interbanco	Avenida Quinta	209	A 5 25N-24	6602223
1	Interbanco	Santa Mónica	210	A 6A 30N-05	6618180
1	Interbanco	Principal	210	C 21N 6N-14	6600500
1	Interbanco	Avenida Tercera	294	A 3N C 47A	6541400
1	Interbanco	Centro	311	K 4 10-43	8836800
1	Interbanco	Carrera Primera	410	K 1 C 41	4435580
1	Interbanco	Avenida Roosevelt	1904	C 6 K 42	5535370
1	Lloyds TSB Bank	Principal	210	A 6 25N-11	6440200
1	Lloyds TSB Bank	Baxter-punto de atención	402	C36 2C-22	4450484
1	Lloyds TSB Bank	Ciudad Jardín	1704	A Cañasgordas Casa 15	4489146
1	Lloyds TSB Bank	Del Sur	1905	A Roosevelt 34-28	5586460
1	Megabanco	CAM	206	A 2 8N-61	6605353
1	Megabanco	Las Américas	208	A 3 19 - 110	6678880
1	Megabanco	Chipichape	218	A 6 35N-47 L-702	6672444
1	Megabanco	Avenida Tercera	294	A 3 38AN-10	6605969
1	Megabanco	Plaza de Caycedo	311	C 11 4 -10	8837333
1	Megabanco	Calima	421	K 5N 65 - 35	4395143
1	Megabanco	Chapinero	814	C 44 14 - 67	4422618
1	Megabanco	Junín	903	C 13 23 C - 67	5140341
1	Megabanco	Pasoancho	1006	C 13 44 A - 11	3355280
1	Megabanco	Veinte de Julio	1111	K 23 D 22 - 68	4421092
1	Megabanco	Calipso	1386	K 28D3 70 - 13	4379531
1	Megabanco	Ciudad Córdoba	1602	K 46 47 - 35	3277452
1	Megabanco	La 73	1783	C 13 73-34	3315856
1	Megabanco	Calle Quinta	1802	C 5 69- 14	3152793
1	Megabanco	Imbanaco	1906	C 5 38A-28	5580060
1	Megabanco	Avenida Roosevelt	1912	C 6 25 - 55	5572828
1	Megabanco	Alameda	1913	C 9 29 - 28	5543956
1	Mercantil de Colombia	Principal	308	C 8 1-14	8813300
1	Popular	Avenida Sexta	209	A 6 24-100	6684197
1	Popular	Del Norte	209	A Estación 3AN-13	6673451
1	Popular	Chipichape	218	A 6 37-95 L-1-18	6592295
1	Popular	La Merced	294	C 44 2GN-30	6641959
1	Popular	Calle Quince	311	C 15 6-43	8830027
1	Popular	Principal	311	K 4 9-60	8822702
1	Popular	Avenida Uribe	312	K 1 22-79	8802555
1	Popular	Carrera Primera	417	K 1 35-137	4424245
1	Popular	La Floresta	806	C 33A 17C-38	4431562
1	Popular	El Guabito	809	K 8 31-70	4412690



#### 8.4.1 Oficinas bancarias y corporaciones de ahorro y vivienda 2000

6 de 8

Tipo	Nombre	Agencia	Barrio	Dirección	Teléfono
1	Popular	Unicentro	1791	K 100 5-169 L 326	3169018
1	Popular	San Fernando	1910	C 5 30-06	5567238
1	Popular	Cosmocentro	1984	C 5 50-103 L 36	5513398
1	Santander	Santa Teresita	202	K 1A Oeste 6-86	8920828
1	Santander	Avenida Nueva Estación	209	A 5A 25N-39	6611103
1	Santander	Santa Mónica	210	A 6A 24A-11	6618630
1	Santander	Calle 35 Norte	211	C 35N 3N-14	6603754
1	Santander	Express La Flora	212	C 40N 5N-45	6641256
1	Santander	Chipichape	218	A 6 37-25 L 701	6592100
1	Santander	Calle 14	310	C 14 8-45	8894904
1	Santander	Principal	311	C 12 5-75	8825304
1	Santander	Avenida Uribe	312	K 1 24-96	8807547
1	Santander	Avenida Primera	417	K 1 35-16	4410655
1	Santander	Calima	422	C 70 1-01 L 103	6651725
1	Santander	Ciudad Jardín	1704	K 102 15-30 L 6	3153164
1	Santander	Avenida Guadalupe	1778	K 56 11-05	3317027
1	Santander	Pasoancho	1783	C 13 72-18	3311302
1	Santander	Calle Novena	1790	C 9 65A-40	3390637
1	Santander	Roosevelt-Tequendama	1904	C 6 39-46	5535121
1	Santander	San Fernando	1910	C 5 24C-50	5121075
1	Santander	Express Tequendama	1916	C 6A 43-51	5131758
1	Santander	Cosmocentro	1984	C 6 50-80 L 28	5523495
1	Standard Chartered	Chipichape	218	C 38N 6N-35 L 305	6592102
1	Sudameris Colombia	Torre de Cali	207	A Las Américas 18N-40	6611234
1	Sudameris Colombia	Paso del Comercio	603	C 44 1-02	4453573
1	Superior	Principal	207	A 8 18N-44	8963418
1	Superior	Centro	308	K 4 8-10	8833639
1	Superior	Centro Comercial Colón	594	K 1 C 62	4394053
1	Superior	Unicentro	1791	Unicentro L-194	3396515
1	Tequendama	Principal	311	C 11 6-36	8822522
1	Tequendama	Carrera primera	417	K 1 38N-27	4425037
1	Tequendama	Pasoancho	1783	C 13 75-110	3397353
1	Unión Colombiano	Santa Mónica	210	A 6 22N - 04	6674436
1	Unión Colombiano	Principal	311	K 3 11-03	8822678
1	Unión Colombiano	Holguines Trade Center	1776	K 100 11-60 L 157	3314731
2	AV Villas	Santa Teresita	202	K 1 Oeste 7-13	8931002
2	AV Villas	Oeste	204	K 1 Oeste 5-289	8822661
2	AV Villas	Granada	207	A 6 15N-02	6618181
2	AV Villas	Cali Norte	209	A Estación 4N-42	6687160
2	AV Villas	Avenida Estación	209	C 23D 5BN-18	6671844
2	AV Villas	Las Fuentes	210	A 6 20N-10	6680460
2	AV Villas	Santa Mónica	210	A 6 24N-57	6678651
2	AV Villas	Avenida Sexta	210	A 6 30N-17	6605810
2	AV Villas	Prados del Norte	211	A 3 38N-43	6656472
2	AV Villas	La Flora	212	A 6 38N-114	6641724

#### 8.4.1 Oficinas bancarias y corporaciones de ahorro y vivienda 2000

7 de 8

Tipo	Nombre	Agencia	Barrio	Dirección	Teléfono
2	AV Villas	Chipichape	218	C 38N 6N-35 L 528	6592219
2	AV Villas	Autopista Yumbo	294	A 3 45N-113	6648713
2	AV Villas	Santa Rosa	307	K 10 9-10	8961044
2	AV Villas	Principal	308	K 4 7-59	8861295
2	AV Villas	Centro	310	K 5 10-51	8843760
2	AV Villas	Bolsa de Occidente	311	C 10 4-30 L 101	8881766
2	AV Villas	Plaza de Caycedo	311	C 11 4-04	8850140
2	AV Villas	Calle 13	311	C 13 4-26	8809563
2	AV Villas	Calle 11	311	K 3 11-04	8822071
2	AV Villas	Carrera Primera	402	K 1 38-53 L 2	4422162
2	AV Villas	La 14 de Calima	422	C 70 K 1 L 107	6651720
2	AV Villas	Juanchito	703	C 70 7T Bis-95 L 203	6624226
2	AV Villas	Carrera Quince	806	K 15 30A-05	4435073
2	AV Villas	Santa Helena	1004	C 19 29-13	3366940
2	AV Villas	Santa Helena T 15	1004	T 15 D27-57	3363222
2	AV Villas	Pasoancho	1013	K 44 12C-69	3371412
2	AV Villas	Aguablanca	1404	K 27 103-47 (La Casona)	4229779
2	AV Villas	Ciudad Jardín Gualí	1704	A Cañasgordas - A Gualí Casa35	3327838
2	AV Villas	Ciudad Jardín	1704	A Cañasgordas - A Gualí Casa36	8839187
2	AV Villas	Pasoancho	1783	C 13 75-130	3395451
2	AV Villas	Limonar	1783	C 13 78-06	3302042
2	AV Villas	Capri	1783	C 5 76-05	3303914
2	AV Villas	Unicentro	1791	Unicentro L 122	3396431
2	AV Villas	Refugio	1901	C 5 64-116	3316078
2	AV Villas	Cali Sur	1903	C 5 46-00	5523101
2	AV Villas	Tequendama	1904	C 6 43-74	5527612
2	AV Villas	San Fernando Calle 5	1910	C 5 34A-40	5542724
2	AV Villas	San Fernando Carrera 34	1910	K 34 26B-95	5583612
2	AV Villas	Alameda	1913	C 9 26-141	5569045
2	AV Villas	Alameda	1913	C 9 28-62	5574620
2	AV Villas	Cosmocentro	1984	Cosmocentro L 14	5514120
2	AV Villas	Calle 9	1989	C 9 50B-30	5525553
2	AV Villas	Autopista Sur	1990	C 10 56-129	3301604
2	Colmena	Versalles	209	A 5 23N-74	6601676
2	Colmena	Avenida Estación	209	A Estación 5BN-64	6675548
2	Colmena	Chipichape	218	A 6 38N-10	6645776
2	Colmena	Avenida Colombia	302	C 4 Oeste 3-89	8932771
2	Colmena	Plaza de Caycedo	311	C 11 4-08 L 106	8836265
2	Colmena	Calle Trece	311	K 5 12-80	8806495
2	Colmena	Colón Plaza	594	K 1 C 62 L 101	4390424
2	Colmena	La Floresta	806	K 17C 33A-01	4432110
2	Colmena	La Independencia	1106	C 27 37-17	3362906
2	Colmena	Ciudad Jardín	1704	K 100 16-18	3334525
2	Colmena	Unicentro	1791	Unicentro L 228	3396570
2	Colmena	Calle Novena	1914	C 9 31A-50	5564204

#### 8.4.1 Oficinas bancarias y corporaciones de ahorro y vivienda 2000

8 de 8

Tipo	Nombre	Agencia	Barrio	Dirección	Teléfono
2	Conavi	Las Fuentes	207	A 6A 18N-13	6683287
2	Conavi	Vipasa	211	A 3 38AN-48	6649662
2	Conavi	Chipichape	211	C 30N 2BN-120	6680638
2	Conavi	La Flora	212	C 44N 4B-78	6541387
2	Conavi	Éxito La Flora	295	A 3F 52N-46	6650330
2	Conavi	La Tertulia	302	K1 Oeste 5-261	8934661
2	Conavi	La Ermita	311	K 3 11-75	8842470
2	Conavi	Unico	311	K 3 52-28	4491270
2	Conavi	Plaza de Caycedo	311	K 5 10-79	8891790
2	Conavi	Carrera 1	402	K 1 35-14	4438193
2	Conavi	La 14 Calima	422	K 1 70-00 L 113	6651696
2	Conavi	Ciudad Jardín	1704	A Cañasgordas Casa 17	3336785
2	Conavi	Pasoancho	1783	C 13 72-10	3333517
2	Conavi	Unicentro	1791	K 100 5-169 L 113	3169133
2	Conavi	El Refugio	1901	C 5 64-20	3309040
2	Conavi	Éxito San Fernando	1906	C 5 38D-27	5141458
2	Conavi	San Fernando	1910	D 26 26B-15	5563149
2	Conavi	Avenida Roosevelt	1913	C 6 27-08	5562870
2	Conavi	Alameda	1914	C 9 24-35	5582681
2	Conavi	Cosmocentro	1984	C 5 50-103 L 2-16	5546354
2	Conavi	Camino Real	1987	K 47 8C-94	5548572

FUENTE : Entidades respectivas, Directorio telefónico 1999-2000/ Publicar S.A., USIPTC / DAP

Tipo: 1 Bancos  
2 Corporaciones de Ahorro y Vivienda



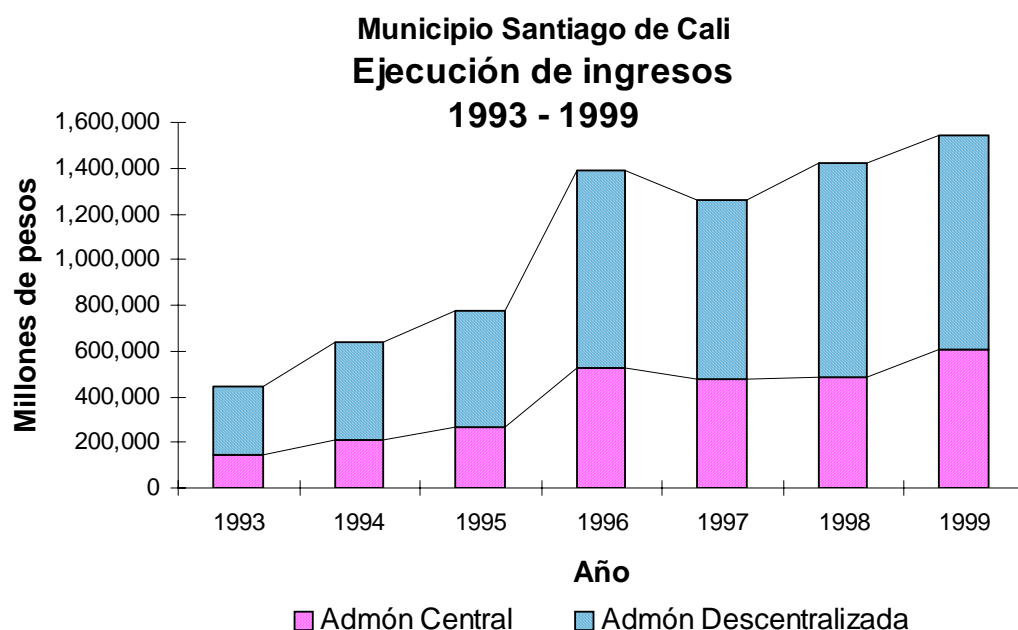
## 9 HACIENDA PUBLICA MUNICIPAL

### 9.1 EJECUCION PRESUPUESTO DE INGRESOS Y GASTOS

#### 9.1.1 Ejecución de ingresos y gastos Administración Central a precios corrientes 1993 - 1999

Descripción	Millones de pesos						
	1993	1994	1995	1996	1997	1998	1999
<b>INGRESOS</b>	144,637	212,625	270,559	526,731	476,986	487,990	607,360
1. Ingresos corrientes	96,539	144,651	200,378	279,190	334,469	385,719	485,097
a. Ingresos tributarios	47,381	66,298	99,238	151,380	163,287	196,310	245,541
b. Ingresos no tributarios	49,158	78,353	101,140	127,810	171,182	189,409	239,556
2. Ingresos de capital	48,098	67,974	70,181	247,541	142,517	102,271	122,263
<b>GASTOS</b>	144,629	207,486	259,993	594,721	516,791	511,425	632,720
1. Funcionamiento	36,584	53,361	80,202	258,037	162,572	146,694	184,960
2. Inversión	78,354	112,963	125,784	245,991	265,097	241,553	276,293
3. Deuda pública	29,691	41,162	54,007	90,693	89,122	81,117	123,505
4. Abono al déficit	-	-	-	-	-	42,061	47,962
<b>DIFERENCIA</b>	8	5,139	10,566	(67,990)	(39,805)	(23,435)	(25,360)

FUENTE : Informes Financieros 1993-1999/Departamento Administrativo de Hacienda



FUENTE : Cuadros 9.1.1 y 9.1.2

Figura 9.1

**9.1.2 Ejecución de ingresos Administración Descentralizada a precios corrientes  
1993 - 1999**

	Millones de pesos						
Descripción	1993	1994	1995	1996	1997	1998	1999
TOTAL	296,612	426,608	507,266	862,802	782,490	936,207	937,501
Empresas Municipales de Cali EMCALI	269,108	391,492	459,061	805,517	721,869	878,821	896,208
1. Ingresos corrientes (no tributarios)	247,201	344,684	409,475	477,621	575,635	771,638	761,948
2. Ingresos de capital	21,907	46,808	49,586	327,896	146,234	107,183	134,261
Empresa de Serv. Pub. Aseo EMSIRVA	20,147	22,724	26,509	39,141	43,821	41,429	38,728
1. Ingresos corrientes (no tributarios)	14,632	18,882	21,734	36,015	36,150	37,711	37,117
2. Ingresos de capital	5,515	3,842	4,775	3,126	7,671	3,718	1,211
3. Otros ingresos	-	-	-	-	-	-	400
Fondo Financiero Especializado	-	-	-	16,400	15,226	14,673	1,595
1. Ingresos corrientes (no tributarios)	-	-	-	16,400	15,226	14,673	1,347
2. Ingresos de capital	-	-	-	-	-	-	248
CALIASFALTO EICE	-	-	-	1,744	1,574	1,284	970
1. Ingresos corrientes (no tributarios)	-	-	-	1,208	827	1,026	970
2. Otros ingresos	-	-	-	536	747	258	-
Oficina de Catastro	1,498	4,402	4,077	(---)	(---)	(---)	(---)
1. Ingresos corrientes (no tributarios)	1,249	4,272	3,937	(---)	(---)	(---)	(---)
2. Ingresos de capital	249	130	140	(---)	(---)	(---)	(---)
Instituto de Vivienda de Cali INVICALI	5,859	7,990	17,619	(---)	(---)	(---)	(---)
1. Ingresos corrientes (no tributarios)	5,538	6,146	12,990	(---)	(---)	(---)	(---)
2. Ingresos de capital	321	1,844	4,629	(---)	(---)	(---)	(---)

FUENTE : Entidades respectivas

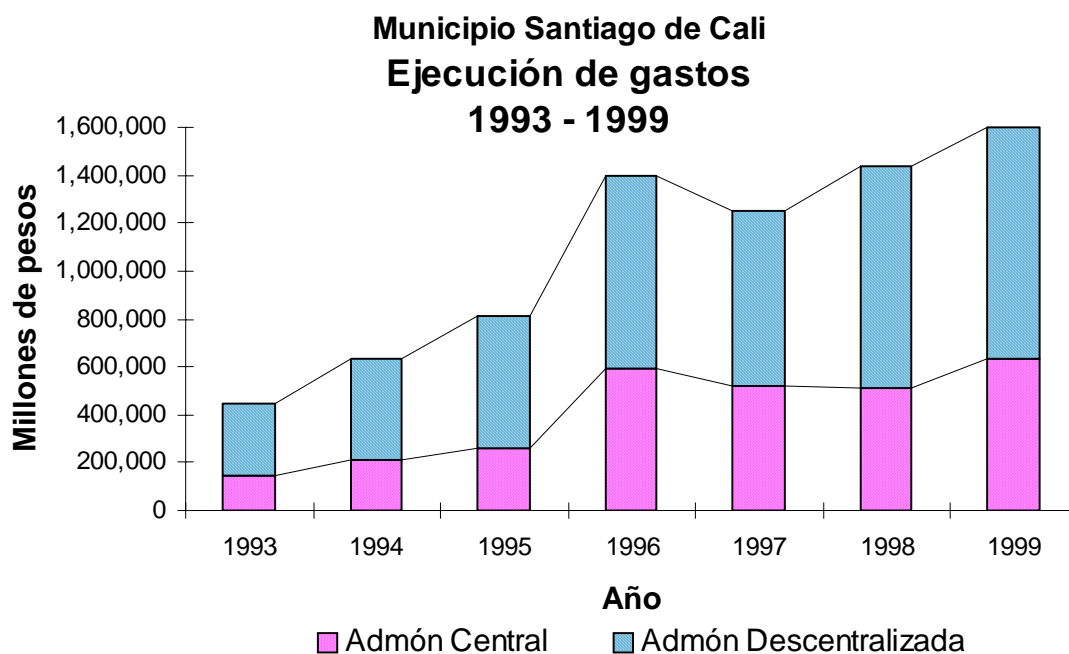
NOTA : Catastro e invicali pasaron a ser parte de la Administración Central (Reforma Administrativa Acuerdo 01 de 1996)

**9.1.3 Ejecución de gastos Administración Descentralizada a precios corrientes  
1993 - 1999**

Millones de pesos							
Descripción	1993	1994	1995	1996	1997	1998	1999
<b>TOTAL</b>	299,443	422,409	554,149	800,605	735,840	928,544	964,579
<b>Empresas Municipales de Cali EMCALI</b>	270,721	389,346	504,461	758,269	685,849	885,138	917,678
1. Funcionamiento	183,260	245,313	305,291	321,396	435,649	586,966	622,074
2. Inversión	59,591	117,186	169,368	289,552	160,760	138,522	99,788
3. Deuda pública	27,870	26,847	29,802	147,321	89,440	159,650	195,816
<b>Empresa de Serv. Pub. Aseo EMSIRVA</b>	18,991	22,070	28,363	39,438	47,651	41,515	43,516
1. Funcionamiento	12,074	16,586	22,009	25,112	37,721	34,320	37,204
2. Inversión	5,114	1,894	1,051	7,837	3,078	1,170	446
3. Deuda pública	1,803	3,590	5,303	6,489	6,852	6,025	5,866
<b>Fondo Financiero Especializado</b>	-	-	-	494	536	946	1,596
1. Funcionamiento	-	-	-	494	532	777	1,293
2. Inversión	-	-	-	-	4	169	303
<b>CALIASFALTO EICE</b>	-	-	-	2,404	1,804	945	1,789
1. Funcionamiento	-	-	-	1,849	1,539	905	1,646
2. Inversión	-	-	-	555	265	40	143
<b>Oficina de Catastro</b>	2,094	4,404	4,077	(---)	(---)	(---)	(---)
1. Funcionamiento	1,127	1,786	2,138	(---)	(---)	(---)	(---)
2. Inversión	925	2,609	1,939	(---)	(---)	(---)	(---)
3. Deuda pública	42	9	-	(---)	(---)	(---)	(---)
<b>Instituto de Vivienda de Cali INVICALI</b>	7,637	6,589	17,248	(---)	(---)	(---)	(---)
1. Funcionamiento	4,390	2,620	3,223	(---)	(---)	(---)	(---)
2. Inversión	2,471	2,788	12,457	(---)	(---)	(---)	(---)
3. Deuda pública	776	1,181	1,568	(---)	(---)	(---)	(---)

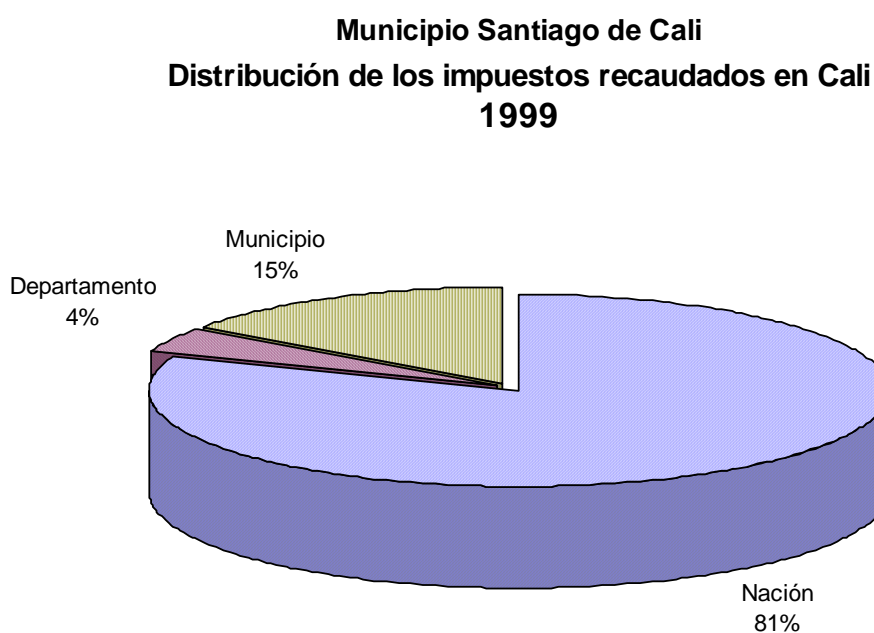
FUENTE : Entidades respectivas

NOTA : Catastro e invicali pasaron a ser parte de la Administración Central (Reforma Administrativa Acuerdo 01 de 1996)



FUENTE : Cuadros 9.1.1 y 9.1.3

Figura 9.2



FUENTE : Cuadros 9.2.1

Figura 9.3



## 9.2 IMPUESTOS RECAUDADOS EN CALI

### 9.2.1 Impuestos recaudados en Cali a precios corrientes 1993 - 1999

Descripción	Millones de pesos						
	1993	1994	1995	1996	1997	1998	1999
TOTAL	450,598	565,714	761,544	941,461	1,073,933	1,419,365 <sup>m</sup>	1,634,109
Percibidos por la Nación	390,975	480,851	626,314	748,081	860,403	1,174,537 <sup>m</sup>	1,322,845
Impuesto al valor agregado	149,333	198,035	235,923	287,963	316,430	334,240	392,054
Impuesto de renta y compl.	241,642	282,007	387,125	460,118	543,973	614,977	721,663
Renta	63,140	80,655	112,915	115,181	111,487	128,236	201,960
Retención en la fuente	178,502	201,352	274,210	344,937	432,486	486,741	519,703
Aduanas	(...)	(...)	(...)	(...)	(...)	225,320 <sup>m</sup>	208,256
Otros ingresos	-	809	3,266	-	-	-	872
Percibidos por el Departamento	12,242	18,564	35,991	43,490	49,326	48,518	65,723
Consumo de tabaco	5,793 <sup>E</sup>	3,668 <sup>E</sup>	7,364 <sup>E</sup>	6,885 <sup>E</sup>	7,023 <sup>E</sup>	7,681 <sup>E</sup>	10,479 <sup>E</sup>
Consumo de cerveza	5,441 <sup>E</sup>	3,958 <sup>E</sup>	9,565 <sup>E</sup>	11,203 <sup>E</sup>	14,304 <sup>E</sup>	13,585 <sup>E</sup>	14,752 <sup>E</sup>
Consumo licores y vinos extranj	257 <sup>E</sup>	211 <sup>E</sup>	308 <sup>E</sup>	135 <sup>E</sup>	-	-	-
Consumo de vinos nacionales	658 <sup>E</sup>	104	633 <sup>E</sup>	892 <sup>E</sup>	1,027 <sup>E</sup>	796 <sup>E</sup>	1,192 <sup>E</sup>
Consumo de gasolina	(...)	142 <sup>E</sup>	267 <sup>E</sup>	73 <sup>E</sup>	689 <sup>E</sup>	- <sup>E</sup>	11,608 <sup>E</sup>
Anotación y registro	(...)	5,420 <sup>E</sup>	8,459 <sup>E</sup>	12,889	14,417 <sup>E</sup>	15,023 <sup>E</sup>	13,110 <sup>E</sup>
Timbre nacional (rodamiento)	(...)	4,911 <sup>E</sup>	9,086 <sup>E</sup>	9,997	10,086 <sup>E</sup>	9,343 <sup>E</sup>	12,054 <sup>E</sup>
Sacrificio de ganado	93 <sup>E</sup>	150 <sup>E</sup>	307 <sup>E</sup>	1,415	1,780 <sup>E</sup>	1,641 <sup>E</sup>	1,904 <sup>E</sup>
Contribución a la seguridad	-	-	-	-	-	449	624
Percibidos por el Municipio	47,381	66,299	99,239	149,890	164,204	196,310	245,541
Industria y comercio	19,838	26,128	34,210	45,272	62,468	68,979	105,402
Predial	19,230	29,425	40,224	72,634	66,346	92,669	85,850
Avisos y tableros	2,915	3,692	5,105	6,870	6,313	6,229	10,342
Circulación y Tránsito	1,647	2,314	2,848	2,838	3,442	3,478	2,098
Sobretasa combustible autom.	-	-	7,015	9,753	16,558	18,755	26,419
Espectáculos públicos	240	367	392	791	956	1,202	1,281
Juegos permitidos	371	390	56	-	30	37	37
Estampilla pro-desarrollo	1,622	1,684	2,286	4,472	5,872	2,930	3,478
Otros	1,518	2,299	7,103	7,260	2,219	2,031	10,634

FUENTE : DIAN-Cali, Secretaría de Hacienda Departamental, Departamento Administrativo de Hacienda, Catastro y Tesorería, DAP

### 9.3. RECURSO HUMANO

#### 9.3.1 Funcionarios del municipio de Santiago de Cali, por entidad 1996 - 1999

Nombre de la entidad	1996	1997	1998	Millones de pesos	
				1999 <sup>a</sup>	
				Número	Valor nómina
<b>TOTAL</b>	12,922	12,919	12,612	12,002	221,196
<b>Dependencias del Concejo</b>	689	1,022	1,020	996	25,644
Concejo	40	248	251	248	4,688
Contraloría	515	515	512	489	15,247
Personería	134	259	257	259	5,709
<b>Administración Central</b>	6,900	7,123	6,716	6,564	99,911
Despacho Alcalde	9	9	9	18	1,821
Secretaría General	66	66	59	56	b
<b>Direcciones Adscritas al Despacho</b>	411	456	464	455	8,027
Jurídica	20	24	24	23	801
Control Interno	6	14	15	15	277
Control Disciplinario Interno	-	-	-	8	68
Recurso Humano	186	192	175	160	2,829
Admtiva Registro Estadístico de Bienes Inmuebles	90	93	109	109	1,870
Administrativa del Recurso Físico	28	42	41	40	544
Cultura	72	75	82	83	1,251
Informática y Telemática	8	8	5	6	165
Arborización, Parques y Zonas Verdes	1	8	13	11	222
<b>Departamentos Administrativos</b>	533	559	515	491	9,165
Planeación Municipal	87	92	81	77	1,753
Hacienda, Catastro y Tesorería	386	403	376	357	6,210
Gestión del Medio Ambiente	60	64	58	57	1,202
<b>Gerencia del Desarrollo Territorial</b>	34	60	88	92	3,459
<b>Gerencia del Desarrollo Sectorial</b>	5,847	5,973	5,581	5,452	77,439
Gerencia	5	7	3	3	114
<b>Secretarías Sector Físico</b>	1,191	1,190	1,081	1,042	16,483
Infraestructura Vial y Valorización	186	183	164	151	2,603
Ordenamiento Urbanístico	170	166	156	155	2,570
Tránsito y Transporte	514	527	483	461	7,322
Mantenimiento Vial y Vías Rurales	321	314	278	275	3,988
<b>Secretarías Sector Social</b>	4,054	4,012	3,788	3,716	49,797
Educación	1,572	1,581	1,490	1,469	17,313
Salud Pública	2,185	2,136	2,031	1,982	28,010
Bienestar Social y Gestión Comunitaria	129	128	110	111	1,982
Vivienda Social y Renovación Urbana	168	167	157	154	2,492
<b>Secretarías Sector Colectivo</b>	597	764	709	691	11,045
Gobierno, Convivencia y Seguridad	488	517	483	479	7,205
Deporte y Recreación	55	197	185	174	2,855
Fomento Económico y Competitividad	54	50	41	38	985
<b>Administración Descentralizada</b>	5,333	4,774	4,935	4,432	95,641
EMCALI	4,072	4,100	3,602	3,237	94,751
EMSIRVA	1,240	653	1,309	1,148	(...)
CALIASFALTO	4	4	4	37	422
Fondo Financiero Especializado	17	17	20	20	468

FUENTE : División de Sistemas / Dirección del Recurso Humano, EMCALI, EMSIRVA, CALIASFALTO, FFE

a Incluye personal por contrato así: Emcali 65, Emsirva 545 y Caliasfalto 32

b Incluido en el despacho del Alcalde

## 10 CONSUMO Y PRECIOS

### 10.1 CONSUMO

#### 10.1.1 Consumo en el municipio de Cali 1993 - 1999

Descripción	1993	1994	1995	1996	1997	1998	1999
Sacrificio de ganado mayor (cabezas)	168,233	171,110	192,015	174,080	199,124	186,877	159,963
Tabaco (miles de cajetillas)	40,682 <sup>E</sup>	26,879 <sup>E</sup>	43,807 <sup>E</sup>	46,404 <sup>E</sup>	52,189 <sup>E</sup>	49,898 <sup>E</sup>	57,773 <sup>E</sup>
Licores departamento (Botella 750 cc)	9,182,014	7,949,605	7,378,600	8,683,487	6,849,940	5,832,300 <sup>E</sup>	6,107,750 <sup>E</sup>
Licores nacionales (Botella 750 cc)	1,212,427 <sup>E</sup>	919,923 <sup>E</sup>	1,643,471 <sup>E</sup>	1,503,544 <sup>E</sup>	2,591,578 <sup>E</sup>	2,677,617 <sup>E</sup>	2,273,941 <sup>E</sup>
Licores extranjeros (Unidades)	110,837 <sup>E</sup>	183,979 <sup>E</sup>	110,011 <sup>E</sup>	87,445 <sup>E</sup>	72,699 <sup>E</sup>	64,169 <sup>E</sup>	88,478 <sup>E</sup>
Vinos nacionales (Unidades)	5,026,407 <sup>E</sup>	3,509,140 <sup>E</sup>	3,648,889 <sup>E</sup>	2,928,725 <sup>E</sup>	3,020,271 <sup>E</sup>	3,179,254 <sup>E</sup>	3,256,563 <sup>E</sup>
Vinos extranjeros (Unidades)	154,141 <sup>E</sup>	169,412 <sup>E</sup>	262,860 <sup>E</sup>	446,667 <sup>E</sup>	391,382 <sup>E</sup>	340,822 <sup>E</sup>	431,850 <sup>E</sup>
Cerveza nacional (Miles de docenas)	12,737 <sup>E</sup>	8,055 <sup>E</sup>	15,670 <sup>E</sup>	13,113 <sup>E</sup>	14,978 <sup>E</sup>	13,663 <sup>E</sup>	10,968 <sup>E</sup>

FUENTE : Secretaría de Hacienda Departamental, DAP, Anuarios Estadísticos del Valle 1993-1996/CODE

### 10.2 INDICE DE PRECIOS AL CONSUMIDOR

#### 10.2.1 Variación índice de precios al consumidor Diciembre 1990-1991

Grupo	Nacional	Cali	Cali	
			Nivel	de ingresos
			Medios	Bajos
TOTAL	26,82	27,03	27,27	26,56
Alimentos	25,41	28,11	29,58	26,01
Vivienda	28,03	26,10	26,04	26,32
Vestuario	24,16	21,51	22,23	20,01
Salud	29,27	27,51	27,64	26,94
Educación	30,32	31,85	31,66	32,52
Transporte	25,57	27,72	25,71	33,46
Otros gastos	27,77	26,10	25,22	27,96

#### 10.2.2 Variación índice precios al consumidor Diciembre 1991-1992

Grupo	Nacional	Cali	Cali	
			Nivel	de ingresos
			Medios	Bajos
TOTAL	25,13	25,42	24,71	26,87
Alimentos	27,82	29,93	30,76	28,71
Vivienda	24,31	20,42	18,44	25,00
Vestuario	18,88	15,15	14,19	17,39
Salud	31,70	32,51	32,21	33,05
Educación	25,19	39,27	38,68	41,08
Transporte	19,67	19,79	19,35	20,96
Otros gastos	25,04	23,20	22,43	24,69

FUENTE : DANE, DAP

**10.2.3 Variación índice de precios al consumidor**

**Diciembre 1992-1993**

Grupo	Nacional	Cali	Cali	
			Nivel de ingresos	
			Medios	Bajos
TOTAL	22,60	28,03	29,44	25,18
Alimentos	14,50	14,06	14,91	12,78
Vivienda	29,51	46,99	48,37	43,63
Vestuario	18,16	19,29	18,79	20,69
Salud	27,14	31,63	32,72	28,76
Educación	28,03	30,82	32,28	25,88
Transporte	26,71	31,44	30,54	33,83
Otros gastos	23,48	21,87	21,91	21,77

FUENTE : DANE, DAP

**10.2.4 Variación índice precios al consumidor**

**Diciembre 1993-1994**

Grupo	Nacional	Cali	Cali	
			Nivel de ingresos	
			Medios	Bajos
TOTAL	22,59	21,87	20,95	23,82
Alimentos	23,04	20,11	19,29	21,37
Vivienda	24,71	25,45	23,30	30,44
Vestuario	12,90	11,12	10,85	11,57
Salud	26,78	26,98	26,32	28,32
Educación	25,73	25,29	26,00	22,64
Transporte	18,82	20,31	19,15	23,30
Otros gastos	18,76	16,75	17,42	15,40

**10.2.5 Variación índice de precios al consumidor**

**Diciembre 1994-1995**

Grupo	Nacional	Cali	Cali	
			Nivel de ingresos	
			Medios	Bajos
TOTAL	19,46	18,90	18,75	19,28
Alimentos	16,18	15,70	15,81	15,53
Vivienda	21,60	19,73	18,89	21,67
Vestuario	12,64	9,89	9,61	10,65
Salud	23,13	25,90	26,62	23,71
Educación	25,88	27,21	26,87	28,50
Transporte	17,60	19,46	18,82	21,01
Otros gastos	23,42	22,82	21,74	25,02

FUENTE : DANE, DAP

**10.2.6 Variación índice precios al consumidor**

**Diciembre 1995-1996**

Grupo	Nacional	Cali	Cali	
			Nivel de ingresos	
			Medios	Bajos
TOTAL	21.63	18.61	18.26	19.30
Alimentos	18.26	18.59	17.33	20.48
Vivienda	23.95	17.19	17.23	17.22
Vestuario	10.96	8.86	8.68	9.40
Salud	22.20	19.18	19.19	18.96
Educación	36.74	29.94	28.99	33.23
Transporte	20.02	21.15	20.23	23.38
Otros gastos	18.94	15.67	15.92	15.01

**10.2.7 Variación índice de precios al consumidor**

**Diciembre 1996-1997**

Grupo	Nacional	Cali	Cali	
			Nivel de ingresos	
			Medios	Bajos
TOTAL	17.68	12.75	12.46	13.29
Alimentos	16.4	12.32	12.8	11.63
Vivienda	17.59	9.36	8.75	10.52
Vestuario	9.41	6.05	6.5	5.23
Salud	21.47	18.05	17.34	19.67
Educación	22.75	16.32	15.78	18.14
Transporte	21.25	24.12	20.92	31.71
Otros gastos	18.15	15.45	15.16	15.95

FUENTE : DANE, DAP

**10.2.8 Variación índice precios al consumidor**

**Diciembre 1997-1998**

Grupo	Nacional	Cali	Cali	
			Nivel de ingresos	
			Medios	Bajos
TOTAL	16.70	14.41	13.82	15.58
Alimentos	15.68	16.65	16.89	16.28
Vivienda	16.57	8.50	7.13	11.25
Vestuario	7.81	5.54	5.42	5.89
Salud	20.63	19.87	20.37	18.45
Educación	18.55	18.92	19.04	18.62
Transporte	20.19	24.18	21.35	30.34
Otros gastos	20.24	16.64	15.94	17.99

### 10.2.9 Variación índice de precios al consumidor Diciembre 1998 -1999

Grupo	Nacional	Cali	Cali		
			Nivel de ingresos		
			Altos	Medios	Bajos
TOTAL	9.23	7.52	8.83	7.16	7.14
Alimentos	7.49	4.99	5.33	4.51	6.10
Vivienda	5.81	5.51	6.17	5.35	5.10
Vestuario	3.14	1.71	1.72	1.70	1.74
Salud	15.13	10.92	10.20	11.55	10.12
Educación	12.42	10.67	11.55	11.31	8.49
Cultura	2.38	1.78	2.37	1.66	1.70
Transporte	18.73	14.97	16.80	15.23	14.06
Otros gastos	16.14	15.95	16.46	15.42	16.50

FUENTE : DANE, DAP

### 10.2.10 Índice de precios al consumidor total<sup>1</sup> e inflación en Cali 1979-1999

Periodo	Base Dic. 1998=100												Inflación
	Ene	Feb	Mar	Abr	May	Jun	Jul	Ago	Sep	Oct	Nov	Dic	
1979	1.71	1.73	1.81	1.83	1.86	1.88	1.91	1.95	2.00	2.02	2.06	2.08	24.80
1980	2.14	2.15	2.18	2.24	2.31	2.34	2.37	2.42	2.47	2.54	2.60	2.64	26.75
1981	2.71	2.77	2.82	2.89	2.94	3.01	3.06	3.14	3.19	3.23	3.30	3.38	27.78
1982	3.49	3.55	3.59	3.65	3.70	3.77	3.83	3.88	3.97	2.36	4.10	4.16	23.27
1983	4.20	4.24	4.29	4.39	4.50	4.57	4.64	4.66	4.74	4.84	4.91	4.92	18.18
1984	6.65	5.06	5.12	5.21	5.21	5.31	5.38	5.41	5.52	5.57	5.73	5.88	19.43
1985	6.01	6.13	6.24	6.41	6.61	6.71	6.73	6.72	6.80	6.92	7.02	7.08	20.55
1986	7.30	7.44	7.56	7.76	7.83	7.82	7.83	7.90	8.06	8.22	8.38	8.59	21.22
1987	8.82	8.99	9.12	9.32	9.53	9.62	9.75	9.87	9.98	10.12	10.28	10.49	22.14
1988	10.80	11.24	11.55	11.93	12.10	12.32	12.47	12.65	12.86	13.05	13.25	13.54	29.16
1989	14.01	14.37	14.73	15.01	15.24	15.39	15.61	15.81	16.19	16.41	16.69	16.92	24.92
1990	17.45	17.90	18.30	18.73	19.17	19.53	19.81	20.24	20.79	21.17	21.55	22.10	30.65
1991	22.72	23.26	23.84	24.39	25.00	25.47	25.84	26.26	26.87	27.20	27.58	28.08	27.03
1992	29.00	29.61	30.39	31.23	31.81	32.35	32.95	33.39	34.16	34.43	34.73	35.22	25.42
1993	36.29	37.07	37.84	38.53	39.41	40.38	41.23	41.95	43.13	43.52	44.35	45.09	28.04
1994	46.51	47.56	48.40	49.34	50.23	50.73	51.18	51.80	53.20	53.70	54.36	54.96	21.87
1995	55.92	56.98	58.16	59.41	60.47	61.42	61.84	62.29	63.65	64.38	64.70	65.35	18.91
1996	66.68	68.26	69.41	70.40	71.27	72.19	72.96	73.59	75.73	76.57	76.97	77.51	18.61
1997	78.71	79.17	80.13	81.45	82.30	82.85	83.23	83.93	85.62	86.35	86.87	87.40	12.76
1998	88.54	89.96	91.74	94.50	95.96	96.94	97.32	97.61	99.26	99.14	99.28	100.00	14.42
1999	101.26	102.54	103.59	104.12	104.75	104.90	104.90	105.61	106.40	106.59	107.20	107.52	7.52

FUENTE : DANE, Cálculos: Unidad Sistemas de Información para la Planificación y Técnicas Cuantitativas/DAP

- 1 Este índice se empalmó con:  
Índice de precios al consumidor total. Base dic. 1978=100  
Índice de precios al consumidor total. Base dic. 1988=100  
Índice de precios al consumidor total. Base dic. 1998=100

### 10.2.11 Índice de precios al consumidor ingresos medios<sup>1</sup> y variación en Cali 1979-1999

Base Dic. 1998=100													Variación
Periodo	Ene	Feb	Mar	Abr	May	Jun	Jul	Ago	Sep	Oct	Nov	Dic	
1979	1.79	1.82	1.90	1.93	1.96	1.97	2.00	2.04	2.10	2.13	2.16	2.19	24.51
1980	2.26	2.27	2.30	2.36	2.44	2.47	2.50	2.54	2.61	2.68	2.74	2.77	26.59
1981	2.83	2.89	2.95	3.02	3.08	3.16	3.22	3.29	3.37	3.40	3.48	3.55	27.92
1982	3.65	3.71	3.76	3.80	3.86	3.93	3.97	4.02	4.12	4.17	4.23	4.30	21.23
1983	4.36	4.40	4.46	4.55	4.64	4.67	4.76	4.77	4.89	5.00	5.07	5.08	18.09
1984	5.13	5.23	5.28	5.37	5.39	5.47	5.54	5.57	5.69	5.74	5.88	6.00	18.09
1985	6.15	6.26	6.37	6.54	6.70	6.78	6.82	6.87	7.00	7.11	7.19	7.26	20.98
1986	7.49	7.61	7.73	7.96	8.03	8.02	8.04	8.11	8.32	8.52	8.68	8.87	22.14
1987	9.10	9.26	9.38	9.58	9.79	9.90	10.03	10.14	10.32	10.48	10.66	10.83	22.10
1988	11.11	11.66	11.92	12.24	12.38	12.57	12.72	12.88	13.16	13.36	13.61	13.88	28.25
1989	14.33	14.71	15.09	15.37	15.59	15.76	15.97	16.20	16.62	16.84	17.09	17.33	24.83
1990	17.82	18.25	18.66	19.07	19.50	19.86	20.10	20.57	21.16	21.50	21.86	22.38	29.14
1991	23.03	23.62	24.22	24.80	25.40	25.88	26.28	26.65	27.25	27.57	27.93	28.49	27.27
1992	29.38	29.95	30.76	31.53	32.10	32.57	39.39	33.65	34.45	34.75	35.02	35.53	24.72
1993	36.67	37.53	38.29	39.00	40.04	40.94	41.87	42.66	43.96	45.47	45.21	45.99	29.44
1994	47.30	48.31	49.12	50.05	50.92	51.46	51.90	52.58	54.10	54.50	55.11	55.62	20.95
1995	56.66	57.60	58.77	59.97	61.06	62.01	62.49	63.00	64.56	65.26	65.51	66.05	18.75
1996	67.38	68.85	70.08	71.14	72.01	73.11	73.75	74.40	76.57	77.16	77.64	78.12	18.26
1997	79.25	79.75	80.79	82.17	83.05	84.01	83.89	84.53	86.28	86.93	87.33	87.85	12.46
1998	88.94	90.39	92.18	94.53	96.08	96.79	97.25	97.61	99.51	99.42	99.47	100.00	13.82
1999	101.24	102.53	103.50	104.01	104.57	104.68	104.63	105.31	106.08	106.24	106.74	107.16	7.16

FUENTE : DANE, Cálculos: Unidad Sistemas de Información para la Planificación y Técnicas Cuantitativas/DAP

- 1 Este índice se empalmó con: IPC ingresos medios. Base dic. 1978=100, IPC ingresos medios. Base dic. 1988=100, IPC ingresos medios. Base dic. 1998=100

### 10.2.12 Índice de precios al consumidor ingresos bajos<sup>1</sup> y variación en Cali 1979-1999

Base dic. 1998=100													Variación
Periodo	Ene	Feb	Mar	Abr	May	Jun	Jul	Ago	Sep	Oct	Nov	Dic	
1979	1.61	1.63	1.70	1.73	1.75	1.77	1.80	1.84	1.89	1.91	1.95	1.97	11.68
1980	2.01	2.02	2.05	2.11	2.18	2.20	2.24	2.28	2.33	2.39	2.45	2.49	26.74
1981	2.56	2.61	2.67	2.74	2.78	2.84	2.89	2.96	3.00	3.04	3.11	3.18	27.73
1982	3.29	3.35	3.39	3.45	3.50	3.57	3.63	3.68	3.76	3.83	3.90	3.95	24.04
1983	3.98	4.01	4.05	4.16	4.27	4.36	4.42	4.43	4.49	4.60	4.66	4.67	18.26
1984	4.73	4.80	4.86	4.95	4.94	5.05	5.11	5.15	5.24	5.29	5.45	5.60	19.89
1985	5.73	5.84	5.94	6.11	6.31	6.41	6.43	6.40	6.47	6.58	6.67	6.74	20.42
1986	6.95	7.09	7.20	7.38	7.46	7.44	7.45	7.52	7.65	7.80	7.95	8.15	20.90
1987	8.37	8.54	8.67	8.86	9.06	9.14	9.27	9.38	9.47	9.60	9.74	9.95	22.16
1988	10.26	10.65	10.97	11.36	11.52	11.74	11.89	12.06	12.24	12.42	12.60	12.89	29.46
1989	13.41	13.70	14.04	14.30	14.55	14.67	14.89	15.05	15.36	15.58	15.90	16.12	25.07
1990	16.74	17.20	17.61	18.05	18.54	18.89	19.23	19.57	20.08	20.51	20.93	21.56	33.74
1991	22.10	22.55	23.09	23.61	24.21	24.68	24.99	25.50	26.12	26.47	26.92	27.28	26.56
1992	28.27	28.95	29.67	30.65	31.24	31.92	32.57	32.86	33.58	33.81	34.18	34.61	26.87
1993	35.53	36.23	36.99	37.62	38.21	39.30	39.95	40.56	41.49	42.42	42.66	43.33	25.19
1994	44.96	46.08	46.97	47.96	48.88	49.30	49.77	50.27	51.43	52.16	52.88	53.66	23.83
1995	54.47	55.75	56.96	58.31	59.34	60.30	60.58	60.94	61.91	62.70	63.14	64.01	19.29
1996	65.35	67.15	68.16	69.00	69.89	70.49	71.51	72.11	74.14	75.46	75.73	76.37	19.31
1997	77.75	78.08	78.92	81.45	80.89	81.47	81.99	82.81	84.38	85.26	86.00	86.52	13.29
1998	87.77	89.11	90.91	94.42	96.13	97.23	97.46	97.62	98.81	98.61	98.92	100.00	15.58
1999	101.44	102.98	104.04	104.51	104.87	104.89	104.62	105.44	106.13	106.15	106.98	107.14	7.14

FUENTE : DANE, Cálculos: Unidad Sistemas de Información para la Planificación y Técnicas Cuantitativas/DAP

- 1 Este índice se empalmó con: IPC ingresos bajos. Base dic. 1978=100, IPC ingresos bajos. Base dic. 1988=100, IPC ingresos bajos. Base dic. 1998=100

**10.2.13 Índice de precios al consumidor en Cali, según grupos<sup>1</sup> de bienes y servicios por niveles de ingreso 1989 - 1999**

Base diciembre de 1998 = 100									
Fin de Período	Alimentos	Vivienda	Vestuario	Salud	Educación	Transporte	Cultura	Otros Gastos	TOTAL
<b>TOTAL</b>									
1989	18.22	17.34	31.90	12.55	10.83	13.13	-	17.15	16.92
1990	24.39	21.44	40.26	16.67	14.53	18.53	-	23.64	22.10
1991	31.24	27.04	48.92	21.26	19.16	23.66	-	29.81	28.08
1992	40.59	32.57	56.33	28.17	26.68	28.34	-	36.73	35.22
1993	46.30	47.87	67.20	37.09	34.90	37.26	-	44.76	45.09
1994	55.76	60.06	74.68	47.09	43.73	44.83	-	52.26	54.96
1995	64.35	71.91	82.07	59.29	55.63	53.55	-	64.19	65.35
1996	76.32	84.27	89.34	70.66	72.29	64.88	-	74.25	77.51
1997	85.72	92.16	94.75	83.42	84.09	80.53	-	85.73	87.40
1998	100.00	100.00	100.00	100.00	100.00	100.00	100.00	100.00	100.00
1999	104.99	105.51	101.71	110.92	110.67	114.97	101.78	115.95	107.52
<b>Ingresos bajos</b>									
1989	18.38	15.05	30.75	12.70	10.66	9.57	-	16.36	16.12
1990	24.92	19.27	39.07	17.17	14.44	14.64	-	22.67	21.56
1991	31.40	24.34	46.89	21.80	19.13	19.54	-	29.01	27.28
1992	40.42	30.43	55.04	29.01	27.00	23.64	-	36.17	34.61
1993	45.59	43.71	66.44	37.35	33.98	31.64	-	44.04	43.33
1994	55.33	57.02	74.13	47.93	41.68	39.01	-	50.83	53.66
1995	63.93	69.38	82.03	59.30	53.56	47.21	-	63.55	64.01
1996	77.03	81.32	89.74	70.54	71.36	58.25	-	73.09	76.37
1997	85.99	89.89	94.44	84.42	84.30	76.72	-	84.75	86.52
1998	100.00	100.00	100.00	100.00	100.00	100.00	100.00	100.00	100.00
1999	106.10	105.10	101.74	110.12	108.49	114.06	101.70	116.50	107.14
<b>Ingresos medios</b>									
1989	18.11	18.51	32.34	12.57	10.88	14.89	-	17.60	17.33
1990	24.03	22.54	40.67	16.58	14.57	20.44	-	24.18	22.38
1991	31.14	28.41	49.71	21.16	19.18	25.69	-	30.27	28.49
1992	40.71	33.65	56.77	27.97	26.60	30.67	-	37.06	35.53
1993	46.78	49.94	67.44	37.13	35.18	40.03	-	45.19	45.99
1994	55.81	61.57	74.76	46.90	44.33	47.70	-	53.06	55.62
1995	64.64	73.20	81.95	59.39	56.24	56.68	-	64.60	66.05
1996	75.84	85.82	89.06	70.79	72.55	68.15	-	74.89	78.12
1997	85.55	93.34	94.86	83.07	84.00	82.41	-	86.25	87.85
1998	100.00	100.00	100.00	100.00	100.00	100.00	100.00	100.00	100.00
1999	104.51	105.35	101.70	111.55	111.31	115.23	101.66	115.42	107.16
<b>Ingresos altos</b>									
1988	100.00	100.00	100.00	100.00	100.00	100.00	100.00	100.00	100.00
1999	105.33	106.17	101.72	110.20	111.55	116.80	102.37	116.46	108.83

FUENTE: DANE y Anuarios Estadísticos del Valle del Cauca 1989-1998/CODE, Cálculos: USIPTC/DAP

NOTA: A partir de 1999 se incluye el nivel de ingreso alto y se desagrega del grupo de educación el rubro cultura

<sup>1</sup> Este índice se empalmó con:

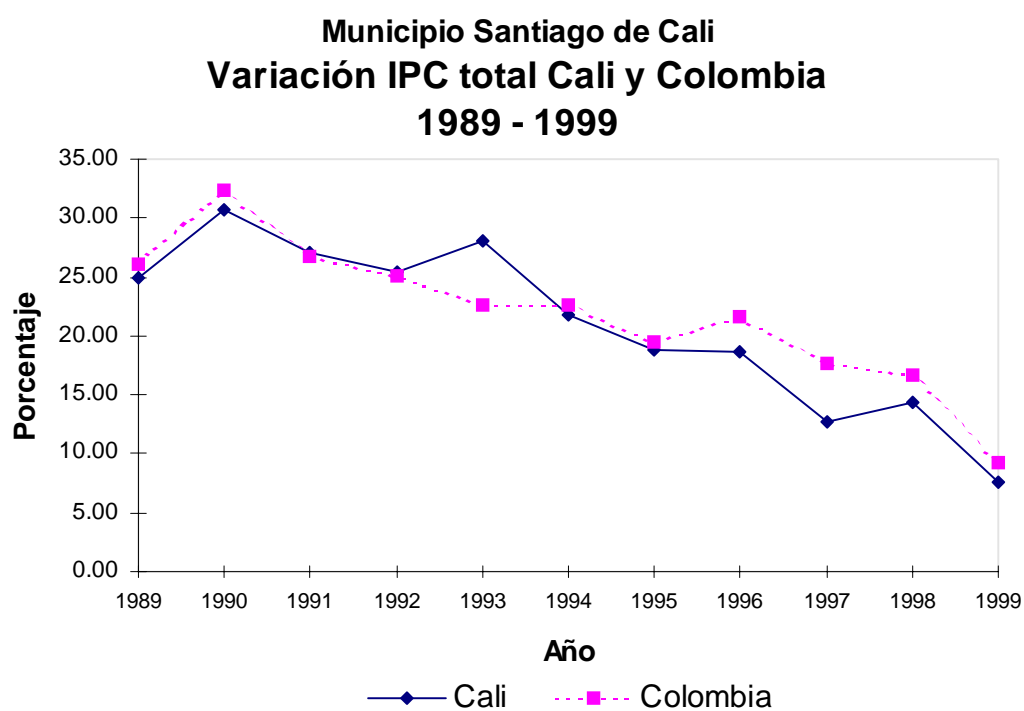
Índice precios al consumidor grupos de bienes y servicios según nivel de ingreso. Base dic. 1988=100

Índice precios al consumidor grupos de bienes y servicios según nivel de ingreso. Base dic. 1998=100

#### 10.2.14 Tasa de inflación Cali y Colombia 1989-1999

Año	Cali	Colombia
1989	24.92	26.12
1990	30.65	32.36
1991	27.03	26.82
1992	25.42	25.13
1993	28.03	22.60
1994	21.87	22.59
1995	18.90	19.46
1996	18.61	21.63
1997	12.75	17.68
1998	14.41	16.70
1999	7.52	9.23

FUENTE: DANE y Cuadros 10.2.1 a 10.2.9



FUENTE : Cuadro 10.2.14

Figura 10.1



## 11. CALI EN CIFRAS POR COMUNAS Y CORREGIMIENTOS

### 11.1 Cali en cifras por comunas 1999

1 de 9

Variables	Unidad de medida	C	O	M	U	N	A	
		1	2	3	4	5	6	7
GENERAL								
Área bruta (1)	ha	665.20	1,059.04	365.41	457.37	419.76	535.71	525.23
Población (2)	Personas	57,354	97,984	42,730	62,934	87,194	165,261	86,941
Densidad bruta	Hab/ha	86.22	92.52	116.94	137.60	207.72	308.49	165.53
Viviendas (1)	Unidades	10,601	29,863	10,581	13,276	21,548	32,018	15,586
Densidad bruta	Viv/ha	15.94	28.20	28.96	29.03	51.33	59.77	29.67
Estrato moda (1)	Número	1	5	3	3	3	2	3
Barrios (1)	Número	2	18	15	21	6	10	10
Sectores (1)	Número	4	6	1	3	6	4	3
Manzanas (3)	Número	364	1,136	543	665	915	1,094	564
Predios Construidos (3) <sup>a</sup>	Número	9,213	47,471	21,130	12,401	28,590	29,505	13,040
Avalúo	Millones \$	88,804	1,756,628	792,156	515,140	406,636	297,132	243,976
Lotes (3) <sup>a</sup>	Número	360	2,172	516	350	1,095	1,663	130
Avalúo	Millones \$	15,993	152,689	13,074	15,634	41,565	42,162	4,210
Tasa de desempleo (18)	%	27.43	10.15	10.63	23.07	14.64	21.61	22.02
SALUD								
Puestos de salud (4)	Número	2	2	1	-	1	3	2
Centros de salud y CAB (4)(5)	Número	1	3	4	6	2	3	3
Centro hospital (4)	Número	-	-	1	-	-	-	1
Hospitales y clínicas	Número	-	8	3	-	-	-	-
Mortalidad general (4)(2) <sup>a</sup>	Defx1000 Hab	3.23	6.33	9.67	7.64	3.12	3.37	6.50
EDUCACION								
Educación preescolar (6) <sup>b</sup>								
Establecimientos <sup>1</sup>	Número	35	53	23	36	77	97	63
Matrícula	Personas	992	1,821	1,423	1,097	2,611	1,885	1,906
Educación primaria (6) <sup>b</sup>								
Establecimientos <sup>1</sup>	Número	31	31	25	39	34	83	57
Matrícula	Personas	5,110	4,355	6,123	4,826	6,172	8,977	9,454
Educación secundaria (6) <sup>b</sup>								
Establecimientos <sup>1</sup>	Número	17	27	28	23	12	26	20
Matrícula	Personas	3,548	8,421	14,386	10,156	2,791	5,664	9,479
SOCIAL Y SEGURIDAD								
Juntas acción comunal (7)	Número	9	19	10	21	15	22	13
Inspecciones (8)								
Policía y desarrollo	Número	1	1	-	1	1	1	1
Permanentes	Número	-	-	1	-	1	-	-
Comisiones civiles	Número	-	14	-	-	-	-	-
Superiores	Número	-	-	3	-	-	-	-
Comisaría de familia	Número	1	-	1	1	-	1	-

## 11.1 Cali en cifras por comunas 1999

2 de 9

Variables	Unidad de medida	C	O	M	U	N	A	
		8	9	10	11	12	13	14
GENERAL								
Área bruta (1)	ha	529.13	285.19	422.00	377.86	237.31	477.41	444.34
Población (2)	Personas	99,915	55,849	110,878	102,526	74,932	177,825	150,530
Densidad bruta	Hab/ha	188.83	195.83	262.74	271.33	315.75	372.48	338.77
Viviendas (1)	Unidades	19,917	11,756	22,730	19,767	12,470	32,262	25,908
Densidad bruta	Viv/ha	37.64	41.22	53.86	52.31	52.55	67.58	58.31
Estrato moda (1)	Número	3	3	3	3	3	2	2
Barrios (1)	Número	18	10	18	22	12	15	6
Sectores (1)	Número	-	-	-	-	-	7	4
Manzanas (3)	Número	910	490	809	681	466	1,275	1,488
Pedios Construidos (3) <sup>a</sup>	Número	17,938	11,920	21,399	15,451	10,877	31,472	29,848
Avalúo	Millones \$	444,990	340,236	474,661	331,490	302,475	242,229	177,909
Lotes (3) <sup>a</sup>	Número	777	190	713	213	123	1,044	3,811
Avalúo	Millones \$	15,514	3,457	34,256	4,930	3,315	38,913	20,652
Tasa de desempleo (18)	%	21.27	19.72	19.85	23.62	26.25	25.92	23.78
SALUD								
Puestos de salud (4)	Número	1	-	2	2	1	7	5
Centros de salud y CAB (4)(5)	Número	3	4	5	5	2	3	2
Centro hospital (4)	Número	1	-	-	-	-	1	-
Hospitales y clínicas	Número	2	-	-	-	-	-	-
Mortalidad general (4)(2) <sup>a</sup>	Defx1000 Hab	7.32	7.71	5.19	6.04	6.46	4.30	3.19
EDUCACION								
Educación preescolar (6) <sup>b</sup>								
Establecimientos <sup>1</sup>	Número	74	26	84	71	49	96	141
Matrícula	Personas	3,211	701	3,016	2,690	2,041	2,178	1,762
Educación primaria (6) <sup>b</sup>								
Establecimientos <sup>1</sup>	Número	54	27	42	54	39	105	175
Matrícula	Personas	11,287	3,123	7,803	11,416	7,583	13,899	13,137
Educación secundaria (6) <sup>b</sup>								
Establecimientos <sup>1</sup>	Número	27	19	21	31	15	48	70
Matrícula	Personas	8,089	9,565	10,291	12,927	4,708	9,575	8,008
SOCIAL Y SEGURIDAD								
Juntas acción comunal (7)	Número	19	10	21	22	12	26	17
Inspecciones (8)								
Policía y desarrollo	Número	1	2	1	1	2	-	2
Permanentes	Número	-	-	-	1	-	-	-
Comisiones civiles	Número	-	-	-	-	-	-	-
Superiores	Número	-	-	-	1	-	-	-
Comisaría de familia	Número	1	-	1	-	-	-	-

## 11.1 Cali en cifras por comunas 1999

Variables	Unidad de medida	3 de 9							TOTAL O MEDIA
		C	O	M	U	N	A		
		15	16	17	18	19	20	21	
<b>GENERAL</b>									
Área bruta (1)	ha	413.30	371.23	2,257.94	438.55	1,171.20	204.35	483.23	12,140.77
<b>Población</b> (2)	Personas	121,023	102,855	109,302	92,123	106,454	61,961	60,593	2,027,166
Densidad bruta	Hab/ha	292.82	277.06	48.41	210.06	90.89	303.21	125.39	166.97
<b>Viviendas</b> (1)	Unidades	25,138	18,667	33,476	18,264	28,615	10,668	13,790	426,899
Densidad bruta	Viv/ha	60.82	50.28	14.83	41.65	24.43	52.20	28.54	35.16
Estrato moda (1)	Número	1	2	5	3	5	1	1	2
Barrios (1)	Número	4	5	4	15	19	7	8	245
Sectores (1)	Número	3	2	23	5	17	2	6	96
Manzanas (3)	Número	1,230	655	1,255	657	1,064	558	833	17,652
<b>Pedios Construidos</b> (3) <sup>a</sup>	Número	22,297	15,039	41,495	16,635	41,733	12,689	4,683	454,826
Avalúo	Millones \$	167,855	213,126	1,344,071	207,839	1,388,453	82,912	120,938	9,939,656
Lotes (3) <sup>a</sup>	Número	2,628	380	5,473	1,146	1,591	314	8,983	33,672
Avalúo	Millones \$	23,900	18,015	349,500	14,086	134,616	2,706	30,518	979,705
<b>Económico</b> (18)									
Tasa de desempleo	%	24.80	22.52	12.27	24.78	11.70	33.85	nd	21.13
<b>SALUD</b>									
Puestos de salud (4)	Número	4	2	-	3	2	4	2	46
Centros de salud y CAB (4)(5)	Número	1	1	2	1	4	-	-	55
Centro hospital (4)	Número	-	1	-	-	-	-	-	5
Hospitales y clínicas	Número	-	-	1	2	15	-	-	31
Mortalidad general (4)(2) <sup>a</sup>	Defx1000 Hab	4.64	5.40	3.64	4.54	6.15	7.06	0.99	5.09
<b>EDUCACION</b>									
<b>Educación preescolar</b> (6) <sup>b</sup>									
Establecimientos <sup>1</sup>	Número	70	48	108	56	107	41	8	1,363
Matrícula	Personas	2,216	1,259	4,410	1,852	2,819	1,272	33	41,195
<b>Educación primaria</b> (6) <sup>b</sup>									
Establecimientos <sup>1</sup>	Número	75	57	51	41	62	40	7	1,129
Matrícula	Personas	10,932	8,005	10,951	7,943	10,096	5,508	76	166,776
<b>Educación secundaria</b> (6) <sup>b</sup>									
Establecimientos <sup>1</sup>	Número	40	22	34	24	61	12	2	579
Matrícula	Personas	4,630	5,558	12,721	7,405	12,095	3,023	0	163,040
<b>SOCIAL Y SEGURIDAD</b>									
Juntas acción comunal (7)	Número	15	7	19	22	28	12	7	346
<b>Inspecciones</b> (8)									
Policía y desarrollo	Número	1	1	1	1	1	1	1	22
Permanentes	Número	-	-	-	-	1	-	-	4
Comisiones civiles	Número	-	-	-	-	-	-	-	14
Superiores	Número	-	-	-	-	1	-	-	5
Comisaría de familia	Número	-	1	-	-	1	-	1	10

## 11.1 Cali en cifras por comunas 1999

4 de 9

Variables	Unidad de medida	C	O	M	U	N	A	
		1	2	3	4	5	6	7
Estaciones de policía (9)	Número	1	1	1	1	1	1	1
Centro Atención Inmediata (9)	Número	-	2	1	-	-	1	-
Estaciones de bomberos (10)	Número	1	2	-	-	-	-	-
Violencia (8)	Número							
Homicidios Comunes	Número	25	84	84	116	43	100	102
Homicidios Accidentes Tránsito	Número	3	14	27	13	12	9	24
Suicidios	Número	1	4	3	4	9	8	5
Muertes Accidentales	Número	5	3	5	4	2	5	5

### SERVICIOS PUBLICOS

Suscriptores <b>acueducto</b> (11) <sup>c</sup>	Número	5,466	32,691	13,947	12,869	27,568	30,745	15,248
Residencial	Número	5,008	27,210	8,547	10,987	27,132	29,798	14,105
Comercial-industrial	Número	72	5,457	5,307	1,778	434	424	538
Otros	Número	386	24	93	104	2	523	605
Cobertura acueducto (11)(1)	%	47.24	91.11	80.78	82.76	125.91	93.07	90.50
Suscriptores <b>alcantarillado</b> (11) <sup>c</sup>	Número	4,935	32,544	13,915	12,705	27,567	30,214	14,373
Residencial	Número	4,862	27,069	8,547	10,921	27,131	29,790	13,831
Comercial - industrial	Número	71	5,454	5,307	1,778	434	424	535
Otros	Número	2	21	61	6	2	-	7
Cobertura alcantarillado (11)(1)	%	45.86	90.64	80.78	82.26	125.91	93.04	88.74
Suscriptores <b>energía</b> (11) <sup>a</sup>	Número	(...)	(...)	(...)	(...)	(...)	(...)	(...)
Residencial	Número	5,684	26,061	9,221	11,390	27,258	34,126	14,261
Comercial-industrial	Número	(...)	(...)	(...)	(...)	(...)	(...)	(...)
Otros	Número	(...)	(...)	(...)	(...)	(...)	(...)	(...)
Cobertura energía (11)(1)	%	57.35	92.22	88.28	86.00	136.00	114.14	91.81
Suscriptores <b>gas natural</b> (12)	Número	-	8,129	65	4,062	12,918	7,899	1,665
Residencial	Número	-	7,877	57	3,980	12,853	7,884	1,658
Comercial - industrial	Número	-	252	8	82	65	15	7
Cobertura gas natural (12) (1)	%	0.00	26.38	0.54	29.98	59.65	24.62	10.64
<b>Líneas telefónicas</b> (11)(13)	Telx100 Hab	12.32	28.69	23.83	18.44	30.07	19.96	15.64
Suscriptores <b>aseo</b> (14) <sup>a</sup>	Número	7,311	30,606	16,165	14,010	29,180	35,345	16,338
Residencial	Número	7,135	23,788	9,237	11,525	27,787	33,646	14,658
Comercial - industrial	Número	176	6,818	6,928	2,485	1,393	1,699	1,680

## 11.1 Cali en cifras por comunas 1999

5 de 9

Variables	Unidad de medida	C	O	M	U	N	A	
		8	9	10	11	12	13	14
Estaciones de policía (9)	Número	1	1	2	1	1	1	1
Centro Atención Inmediata (9)	Número	-	-	-	-	-	-	-
Estaciones de bomberos (10)	Número	1	-	-	1	-	-	1
Violencia (8)	Número							
Homicidios Comunes	Número	110	108	126	100	81	142	119
Homicidios Accidentes Tránsito	Número	24	25	23	22	19	16	12
Suicidios	Número	4	5	2	10	4	5	4
Muertes Accidentales	Número	5	6	9	4	6	2	7
<b>SERVICIOS PUBLICOS</b>								
Suscriptores <b>acueducto</b> (11) <sup>c</sup>	Número	21,716	13,324	24,311	16,946	11,549	27,109	35,083
Residencial	Número	20,014	10,679	22,971	16,467	11,247	25,953	34,099
Comercial-industrial	Número	1,692	2,643	1,323	465	276	344	289
Otros	Número	10	2	17	14	26	812	695
Cobertura acueducto (11)(1)	%	100.49	90.84	101.06	83.30	90.19	80.44	85.90
Suscriptores <b>alcantarillado</b> (11) <sup>c</sup>	Número	21,712	13,324	24,300	16,939	11,525	26,168	33,223
Residencial	Número	20,010	10,679	22,971	16,466	11,246	25,822	32,943
Comercial - industrial	Número	1,692	2,643	1,323	465	276	342	280
Otros	Número	10	2	6	8	3	4	0
Cobertura alcantarillado (11)(1)	%	100.47	90.84	101.06	83.30	90.19	80.04	127.16
Suscriptores <b>energía</b> (11) <sup>a</sup>	Número	(...)	(...)	(...)	(...)	(...)	(...)	(...)
Residencial	Número	20,242	11,089	22,962	16,554	11,547	27,335	24,464
Comercial-industrial	Número	(...)	(...)	(...)	(...)	(...)	(...)	(...)
Otros	Número	(...)	(...)	(...)	(...)	(...)	(...)	(...)
Cobertura energía (11)(1)	%	101.19	95.06	102.51	84.52	93.47	86.94	98.84
Suscriptores <b>gas natural</b> (12)	Número	7,800	91	7,709	8,875	5,857	271	-
Residencial	Número	7,709	90	7,671	8,845	5,847	271	-
Comercial - industrial	Número	91	1	38	30	10	-	-
Cobertura gas natural (12) (1)	%	38.71	0.77	33.75	44.75	46.89	0.84	0.00
<b>Líneas telefónicas</b> (11)(13)	Telx100 Hab	21.50	19.94	21.22	17.32	15.15	15.09	19.86
Suscriptores <b>aseo</b> (14) <sup>a</sup>	Número	23,509	14,340	25,611	17,841	13,027	30,211	27,540
Residencial	Número	20,981	11,265	23,506	17,158	11,873	28,905	27,060
Comercial - industrial	Número	2,528	3,075	2,105	683	1,154	1,306	480

## 11.1 Cali en cifras por comunas 1999

									6 de 9
Variables	Unidad de medida	C	O	M	U	N	A	TOTAL O MEDIA	
		15	16	17	18	19	20	21	
Estaciones de policía (9)	Número	1	1	3	1	1	1	1	24
Centro Atención Inmediata (9)	Número	-	-	2	-	2	1	-	9
Estaciones de bomberos (10)	Número	-	-	-	-	1	1	-	8
Violencia (8)	Número								
Homicidios Comunes	Número	144	75	53	48	82	133	24	1,899
Homicidios Accidentes Tránsito	Número	10	11	25	8	37	5	-	339
Suicidios	Número	6	7	7	5	13	6	-	112
Muertes Accidentales	Número	2	7	5	5	6	5	1	99
SERVICIOS PUBLICOS									
Suscriptores <b>acueducto</b> (11) <sup>c</sup>	Número	19,449	15,111	29,399	15,138	32,112	9,078	n.d.	408,859
Residencial	Número	18,845	14,662	28,308	14,469	28,658	8,508	n.d.	377,667
Comercial-industrial	Número	184	356	1,071	329	3,322	163	n.d.	26,467
Otros	Número	420	93	20	340	132	407	n.d.	4,725
Cobertura acueducto (11)(1)	%	74.97	78.55	84.56	79.22	100.15	79.75	n.d.	94.30
Suscriptores <b>alcantarillado</b> (11) <sup>c</sup>	Número	18,914	15,015	29,382	14,778	31,998	8,653	n.d.	402,184
Residencial	Número	18,731	14,660	28,305	14,447	28,651	8,487	nd	375,569
Comercial - industrial	Número	183	355	1,070	329	3,321	163	nd	26,445
Otros	Número	0	0	7	2	26	3	nd	170
Cobertura alcantarillado (11)(1)	%	74.51	78.54	84.55	79.10	100.13	79.56	nd	91.47
Suscriptores <b>energía</b> (11) <sup>a</sup>	Número	(...)	(...)	(...)	(...)	(...)	(...)	(...)	(...)
Residencial	Número	18,306	14,468	27,725	14,734	29,668	7,888	7,540	382,523
Comercial-industrial	Número	(...)	(...)	(...)	(...)	(...)	(...)	(...)	(...)
Otros	Número	(...)	(...)	(...)	(...)	(...)	(...)	(...)	(...)
Cobertura energía (11)(1)	%	77.90	79.15	92.48	86.72	106.14	73.98	66.47	93.70
Suscriptores <b>gas natural</b> (12)	Número	416	768	5,337	242	1,345	54	-	73,503
Residencial	Número	416	768	5,285	242	1,330	54	-	72,837
Comercial - industrial	Número	-	-	52	-	15	-	-	666
Cobertura gas natural (12) (1)	%	1.65	4.11	15.79	1.33	4.65	0.51	0.00	17.06
<b>Líneas telefónicas</b> (11)(13)	Telx100 Hab	16.49	18.47	26.56	14.05	28.22	11.88	17.01	19.75
Suscriptores <b>aseo</b> (14) <sup>a</sup>	Número	21,034	15,546	29,605	17,196	32,145	10,506	-	427,066
Residencial	Número	20,228	14,709	27,949	16,167	28,367	9,840	-	385,784
Comercial - industrial	Número	806	837	1,656	1,029	3,778	666	-	41,282

## 11.1 Cali en cifras por comunas 1999

7 de 9

Variables	Unidad de medida	C	O	M	U	N	A	7 de 9
		1	2	3	4	5	6	7
VIAS								
Longitud red vial básica (15) <sup>d</sup>	m	30,052	181,293	81,446	75,852	53,826	86,880	72,065
Vías principales	m	12,976	79,487	46,069	42,463	27,353	44,805	60,636
Vías secundarias	m	9,369	76,091	29,265	26,741	16,979	17,955	2,945
Vías colectoras	m	7,707	25,715	6,112	6,648	9,494	24,120	8,484
Red vial básica pavimentada	%	74.35	85.82	92.50	91.24	82.36	72.24	88.23
TURISMO Y CULTURA								
Hoteles y similares (16)								
Cantidad	Número	-	21	25	4	-	-	-
Habitaciones	Número	-	699	1,504	180	-	-	-
Camas	Número	-	1,005	2,843	223	-	-	-
Salas para conferencias	Número	-	14	31	3	-	-	-
Capacidad	Número	-	1,192	3,820	150	-	-	-
Salas de cine (16)	Número	-	10	6	-	-	-	-
Sillas	Número	-	2,175	3,391	-	-	-	-
Teatros (16)	Número	-	4	7	1	-	-	-
Sillas	Número	-	1,133	22,899	100	-	-	-
Grupos de teatro (16)	Número	-	4	4	3	-	-	-
Salas para conferencias (16)	Número	2	15	30	-	-	-	-
Capacidad	Número	1,250	3,725	4,203	-	-	-	-
Salas de exposición (16)	Número	-	12	12	-	-	-	-
Bibliotecas (16)	Número	3	18	16	2	1	-	3
Establecimientos financieros (16)								
Bancos	Número	-	76	52	23	3	1	2
Corporaciones	Número	-	20	14	4	1	-	1
INVERSION PUBLICA (1)(3)								
Presupuesto final	Miles de \$	1,371,763	1,827,187	6,693,356	3,021,799	757,626	1,903,589	1,075,700
Ejecución	Miles de \$	939,594	1,692,171	6,313,630	2,328,091	732,244	1,616,682	1,002,033
CONSTRUCCION								
Licencias de construcción (17)	Número	13	69	52	49	78	76	42
Área aprobada a construir	m <sup>2</sup>	12,384	23,838	24,106	14,777	8,025	7,356	5,141
Área a construir vivienda	m <sup>2</sup>	12,229	3,045	1,925	3,865	6,717	6,413	3,960

Preparó: Unidad de Sistemas de Información para la Planificación y Técnicas Cuantitativas / DAP

## 11.1 Cali en cifras por comunas 1999

8 de 9

Variables	Unidad de medida	C	O	M	U	N	A	
		8	9	10	11	12	13	14
VIAS								
Longitud red vial básica (15) <sup>d</sup>	m	112,023	61,407	97,166	92,657	72,673	151,699	146,688
Vías principales	m	85,348	13,058	42,097	66,578	56,000	36,608	17,738
Vías secundarias	m	19,402	48,079	40,175	18,584	3,643	35,146	12,065
Vías colectoras	m	7,273	270	14,894	7,495	13,030	79,945	116,885
Red vial básica pavimentada	%	93.51	99.56	84.67	91.91	82.07	47.30	20.32
TURISMO Y CULTURA								
Hoteles y similares (16)								
Cantidad	Número	-	2	-	-	-	-	-
Habitaciones	Número	-	111	-	-	-	-	-
Camas	Número	-	260	-	-	-	-	-
Salas para conferencias	Número	-	1	-	-	-	-	-
Capacidad	Número	-	600	-	-	-	-	-
Salas de cine (16)								
Sillas	Número	-	700	-	-	-	-	-
Teatros (16)								
Sillas	Número	-	-	-	-	-	-	-
Grupos de teatro (16)								
Salas para conferencias (16)	Número	-	2	1	-	-	-	-
Capacidad	Número	-	120	150	-	-	-	-
Salas de exposición (16)								
	Número	-	1	-	-	-	-	-
Bibliotecas (16)								
	Número	2	-	-	1	1	2	7
Establecimientos financieros (16)								
Bancos	Número	8	15	2	2	-	1	1
Corporaciones	Número	2	-	3	1	-	-	1
INVERSION PUBLICA (1)(3)								
Presupuesto final	Miles de \$	1,511,002	2,485,831	1,708,043	3,700,326	4,454,353	3,792,636	1,379,628
Ejecución	Miles de \$	1,352,556	1,999,315	1,484,203	3,648,911	3,471,177	2,834,283	1,358,202
CONSTRUCCION								
Licencias de construcción (17)	Número	111	76	107	74	54	58	1
Área aprobada a construir	m <sup>2</sup>	15,654	13,045	12,163	8,996	6,276	7,453	267
Área a construir vivienda	m <sup>2</sup>	12,027	6,534	11,009	8,640	5,392	5,610	3

Preparó: Unidad de Sistemas de Información para la Planificación y Técnicas Cuantitativas / DAP



## 11.1 Cali en cifras por comunas 1999

									9 de 9
Variables	Unidad de medida	C	O	M	U	N	A	TOTAL O MEDIA	
		15	16	17	18	19	20	21	
VIAS									
Longitud red vial básica (15) <sup>d</sup>	m	107,626	96,088	252,889	61,494	180,338	28,842	-	2,043,004
Vías principales	m	15,907	44,887	132,781	34,953	34,746	6,292	-	900,782
Vías secundarias	m	29,984	7,720	34,832	7,022	110,490	21,987	-	568,474
Vías colectoras	m	61,735	43,481	85,276	19,519	35,102	563	-	573,748
Red vial básica pavimentada	%	42.64	54.75	66.28	68.26	80.54	98.05	-	71.92
TURISMO Y CULTURA									
Hoteles y similares (16)									
Cantidad	Número	-	-	1	-	5	-	-	58
Habitaciones	Número	-	-	146	-	67	-	-	2,707
Camas	Número	-	-	152	-	105	-	-	4,588
Salas para conferencias	Número	-	-	6	-	-	-	-	55
Capacidad	Número	-	-	370	-	-	-	-	6,132
Salas de cine (16)	Número	-	-	12	-	2	-	-	31
Sillas	Número	-	-	2,969	-	1,562	-	-	10,797
Teatros (16)	Número	-	-	1	-	3	-	-	16
Sillas	Número	-	-	650	-	254	-	-	25,036
Grupos de teatro (16)	Número	1	-	-	1	7	1	-	23
Salas para conferencias (16)	Número	-	-	18	-	27	-	-	95
Capacidad	Número	-	-	2,480	-	5,563	-	-	17,491
Salas de exposición (16)	Número	-	-	5	-	1	-	-	31
Bibliotecas (16)	Número	-	5	9	2	9	2	-	83
Establecimientos financieros (16)									
Bancos	Número	-	1	27	2	42	-	-	257
Corporaciones	Número	-	-	11	-	18	-	-	76
INVERSION PUBLICA (1)(3)									
Presupuesto final	Miles de \$	2,151,972	2,200,298	6,829,359	4,568,429	15,827,172	2,260,794	9,815,829	81,748,071
Ejecución	Miles de \$	1,969,070	2,034,237	5,129,043	2,806,047	14,237,630	1,377,248	2,337,606	62,677,789
CONSTRUCCION									
Licencias de construcción (17)	Número	51	68	177	28	70	5	5	1,293
Área aprobada a construir	m <sup>2</sup>	4,607	9,896	43,986	2,922	28,060	527	14,454	267,010
Área a construir vivienda	m <sup>2</sup>	3,800	8,040	27,291	2,685	4,368	512	13,378	150,759

Preparó: Unidad de Sistemas de Información para la Planificación y Técnicas Cuantitativas / DAP

## 11.2 Cali en cifras por corregimientos 1999

Corregimiento	Área (ha) (1)	Población (2)	Vivienda (2)	Predios (3)		Puestos de salud (4)	Mortalidad gral. (4)(2) <sup>a</sup> Defx1000 h	Subestaciones de policía (9)
				Construidos	Avalúo (millones \$)			
TOTAL	43,825.02	42,650	9,145	17,110	182,695	20	4.54	6
Navarro	2,195.69	1,351	297	531	2,885	1	8.25	-
El Hormiguero	5,653.47	6,440	959	1,375	69,291	2	2.99	1
Pance	10,498.46	1,794	587	1,929	64,724	2	23.73	1
La Buitrera	3,130.26	10,574	1,732	3,994	8,984	2	0.96	-
Villacarmelo	3,310.99	1,122	359	364	409	1	8.13	-
Los Andes	6,628.70	2,964	586	1,859	5,148	1	1.71	-
Pichindé	1,495.70	834	200	459	1,190	1	7.29	-
La Leonera	1,746.43	889	220	483	962	1	4.56	-
Felidia	2,520.73	1,450	397	957	5,550	1	6.29	1
El Saladito	1,023.55	1,700	448	800	12,854	1	4.77	1
La Elvira	1,607.08	1,893	479	610	1,585	2	7.50	1
La Castilla	2,063.04	1,361	378	543	2,906	1	2.98	-
La Paz	470.99	429	122	151	155	1	0.00	-
Montebello	428.42	7,778	2,050	2,285	2,535	2	5.21	1
Golondrinas	1,051.50	2,071	331	770	3,517	1	4.90	-

Corregimiento	E d u c a c i ó n (6) <sup>b</sup>						Inversión (1)(3)	
	Preescolar		Primaria		Secundaria		Presupuesto	Ejecución
	Establec <sup>1</sup>	Matrícula	Establec <sup>1</sup>	Matrícula	Establec <sup>1</sup>	Matrícula		
TOTAL	38	620	54	3,873	25	1,411	5,189,892	4,103,473
Navarro	2	0	2	167	1	-	986,824	181,689
El Hormiguero	4	40	5	256	3	78	356,713	328,381
Pance	4	50	6	314	2	-	493,017	393,500
La Buitrera	9	98	10	634	6	548	386,029	385,712
Villacarmelo	1	19	1	62	1	17	206,686	206,570
Los Andes	2	39	7	371	1	12	265,996	265,995
Pichindé	1	32	3	154	3	-	166,894	163,633
La Leonera	1	19	2	124	1	18	152,898	132,898
Felidia	2	31	2	206	1	-	275,762	275,692
El Saladito	1	37	1	218	1	151	169,527	163,670
La Elvira	2	32	5	231	-	14	339,900	339,795
La Castilla	1	16	1	49	1	-	207,692	207,007
La Paz	1	11	1	83	-	-	247,000	236,479
Montebello	6	145	7	755	3	373	732,993	632,989
Golondrinas	1	51	1	249	1	200	201,961	189,461

Preparó: Unidad de Sistemas de Información para la Planificación y Técnicas Cuantitativas / DAP

## FUENTES

- 1 DAP
- 2 DAP - La población en Cali
- 3 Departamento Administrativo de Hacienda, Catastro y Tesorería
- 4 Secretaría de Salud Municipal
- 5 ISS, Cajas de Compensación
- 6 Secretaría de Educación Departamental, DAP
- 7 Secretaría de Bienestar Social y Gestión Comunitaria
- 8 Secretaría de Gobierno, Convivencia y Seguridad
- 9 Policía Metropolitana de Cali
- 10 Cuerpo de Bomberos Voluntarios
- 11 EMCALI
- 12 Gases de Occidente
- 13 CALITEL
- 14 EMSIRVA
- 15 Secretaría de Mantenimiento Vial y y Vías Rurales
- 16 DAP - Cali en cifras 2000
- 17 Secretaría de Ordenamiento Urbanístico
- 18 Secretaría de Fomento Económico, con base en ENH/DANE

## NOTAS

- a Información correspondiente a 1998
- b Corresponde al año lectivo 1997 - 1998 de los establecimientos que informaron
- c La comuna 14 incluye los suscriptores de la comuna 21, la cobertura idem
- d Información correspondiente a 1997
- 1 Se refiere al número de establecimientos con ese nivel educativo



## 12. ESTRATIFICACION SOCIOECONOMICA

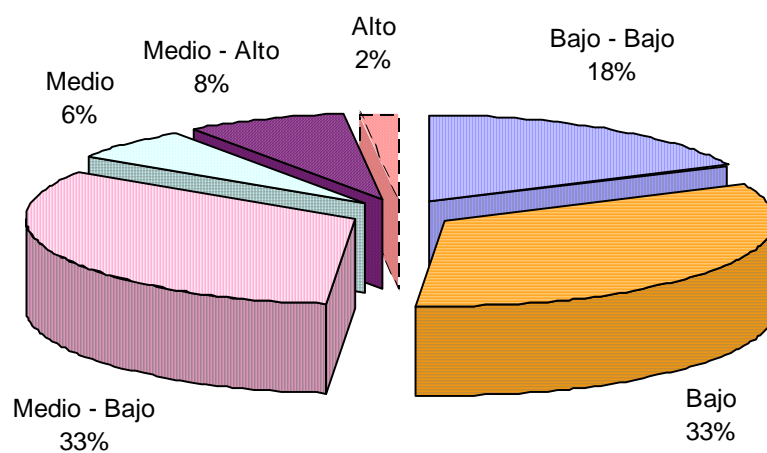
### 12.1 ESTRATIFICACION SOCIOECONOMICA URBANA

#### 12.1.1 Distribución de lados de manzana por estrato Junio 30 de 2000

	Estrato	Lados de Manzana	
		Número	%
1	Bajo - Bajo	6,466	17.93
2	Bajo	12,051	33.42
3	Medio - Bajo	11,826	32.79
4	Medio	2,220	6.16
5	Medio - Alto	2,788	7.73
6	Alto	713	1.98
	TOTAL	36,064	100.00

FUENTE: División de Desarrollo Económico/Subdirección de Desarrollo Integral/DAP

#### Municipio Santiago de Cali Participación porcentual según estrato 2000



FUENTE: Cuadro 12.1.1

Figura 12.1



**12.1.3 Distribución de lados de manzana según estrato, por barrio**  
**Junio 30 de 2000**

2 de 9

Código	Barrio	Lados de manzanas por estrato						Sin	Estrato
		1	2	3	4	5	6	Vivda	Moda
0204	Normandía	-	-	-	2	-	25	40	6
0205	Juanambú	-	-	2	5	28	20	14	5
0206	Centenario	-	-	-	-	25	-	33	5
0207	Granada	1	-	2	134	9	-	54	4
0208	Versalles	-	-	-	2	52	-	31	5
0209	San Vicente	-	-	-	74	70	-	134	4
0210	Santa Mónica	-	-	1	10	133	11	111	5
0211	Prados del Norte	-	-	-	34	131	-	135	5
0212	La Flora	-	-	-	8	193	-	71	5
0213	La Campiña	-	-	-	50	-	-	15	4
0214	La Paz	3	-	22	-	-	-	15	3
0215	El Bosque	1	1	1	10	85	-	25	5
0216	Menga	-	2	-	-	-	12	57	6
0217	Ciudad Los Álamos	-	-	103	125	-	-	259	4
0218	Chipichape	-	-	-	3	4	2	62	5
0293	Urbanización La Merced	-	-	-	4	126	-	43	5
0294	Vipasa	-	-	-	284	-	-	91	4
0295	Urbanización La Flora	-	-	-	1	122	4	101	5
0296	Altos de Menga	71	6	2	1	2	-	121	1
0297	Sector Altos Normandía - Bataclán	6	-	-	-	-	-	45	1
0298	Área Libre - Parque del Amor	-	-	-	-	1	-	36	5
<b>Total Comuna 03</b>		<b>56</b>	<b>112</b>	<b>717</b>	<b>28</b>	<b>52</b>	<b>1</b>	<b>578</b>	<b>3</b>
0301	El Nacional	-	7	21	-	-	-	9	3
0302	El Peñón	-	-	2	4	49	1	18	5
0303	San Antonio	-	1	105	-	-	-	11	3
0304	San Cayetano	-	-	134	-	-	-	3	3
0305	Los Libertadores	-	-	118	10	-	-	13	3
0306	San Juan Bosco	-	-	100	-	-	-	28	3
0307	Santa Rosa	-	-	40	-	-	-	31	3
0308	La Merced	-	-	21	8	-	-	45	3
0309	San Pascual	38	2	19	-	-	-	8	1
0310	El Calvario	15	-	16	-	-	-	44	3
0311	San Pedro	-	-	15	1	-	-	137	3
0312	San Nicolás	-	85	82	-	-	-	138	2
0313	El Hoyo	-	1	16	1	-	-	40	3
0314	El Piloto	3	15	12	-	-	-	33	2
0315	Navarro - La Chanca	-	-	16	4	3	-	10	3
0399	Acueducto San Antonio	-	1	-	-	-	-	10	2
<b>Total Comuna 04</b>		<b>48</b>	<b>594</b>	<b>825</b>	<b>1</b>	<b>0</b>	<b>0</b>	<b>685</b>	<b>3</b>
0401	Jorge Isaacs	-	79	5	-	-	-	48	2
0402	Santander	-	60	31	-	-	-	65	2
0403	Porvenir	-	107	-	-	-	-	60	2
0404	Las Delicias	-	-	118	-	-	-	59	3
0405	Manzanares	-	2	20	-	-	-	51	3

**12.1.3 Distribución de lados de manzana según estrato, por barrio**  
**Junio 30 de 2000**

3 de 9

Código	Barrio	Lados de manzanas por estratos						Sin	Estrato
		1	2	3	4	5	6	Vivda	Moda
0406	Salomia	-	4	240	-	-	-	87	3
0407	Fátima	-	23	-	-	-	-	1	2
0408	Sultana - Berlín	-	33	-	-	-	-	17	2
0409	San Francisco	-	7	-	-	-	-	6	2
0410	Popular	-	-	31	-	-	-	15	3
0411	Ignacio Rengifo	-	1	53	-	-	-	5	3
0412	Guillermo Valencia	-	31	35	1	-	-	16	3
0413	La Isla	48	135	-	-	-	-	16	2
0414	Marco Fidel Suárez	-	2	31	-	-	-	3	3
0415	Evaristo García	-	4	66	-	-	-	14	3
0416	La Esmeralda	-	43	16	-	-	-	18	2
0417	Bolivariano	-	15	7	-	-	-	27	2
0418	Barrio Olaya Herrera	-	30	15	-	-	-	2	2
0419	Unidad Res. Bueno Madrid	-	1	19	-	-	-	53	3
0420	Flora Industrial	-	8	22	-	-	-	62	3
0421	Calima	-	-	92	-	-	-	19	3
0422	Sector Calima - La 14	-	-	-	-	-	-	7	NO
0423	Industria de Licores	-	-	-	-	-	-	3	NO
0497	La Alianza	-	9	24	-	-	-	31	3
<b>Total Comuna 05</b>		<b>0</b>	<b>2</b>	<b>1,235</b>	<b>22</b>	<b>0</b>	<b>0</b>	<b>1,446</b>	<b>3</b>
0501	El Sena	-	-	194	-	-	-	115	3
0502	Los Andes	-	-	86	2	-	-	38	3
0503	Los Guayacanes	-	-	225	-	-	-	250	3
0504	Chiminangos Segunda Etapa	-	-	30	-	-	-	93	3
0505	Chiminangos Primera Etapa	-	-	78	-	-	-	158	3
0506	Metropolitano del Norte	-	-	50	16	-	-	72	3
0594	Los Parques - Barranquilla	-	-	80	-	-	-	113	3
0595	Villa del Sol	-	-	5	3	-	-	19	3
0596	Paseo de Los Almendros	-	-	78	-	-	-	49	3
0597	Los Andes B - La Riviera	-	-	55	-	-	-	28	3
0598	Torres de Comfandi	-	-	110	1	-	-	158	3
0599	Villa del Prado-El Guabito-El Saman	-	2	244	-	-	-	353	3
<b>Total Comuna 06</b>		<b>103</b>	<b>1,807</b>	<b>250</b>	<b>0</b>	<b>0</b>	<b>0</b>	<b>1,364</b>	<b>2</b>
0601	San Luís	-	222	-	-	-	-	56	2
0602	Jorge Eliecer Gaitán	-	114	-	-	-	-	74	2
0603	Paso del Comercio	17	119	-	-	-	-	148	2
0604	Los Alcázares	-	1	42	-	-	-	46	3
0605	Petecuy Primera Etapa	18	139	-	-	-	-	74	2
0606	Petecuy Segunda Etapa	29	144	-	-	-	-	79	2
0607	La Rivera I	2	111	-	-	-	-	54	2
0608	Los Guaduales	-	18	144	-	-	-	122	3
0609	Petecuy Tercera Etapa	11	102	-	-	-	-	46	2
0610	Ciudadela Floralia	20	462	-	-	-	-	319	2
0695	Fonaviemcali	-	1	58	-	-	-	17	3
0696	San Luís II	-	140	-	-	-	-	119	2



**12.1.3 Distribución de lados de manzana según estrato, por barrio**  
**Junio 30 de 2000**

4 de 9

Código	Barrio	Lados de manzanas por estratos						Sin	Estrato
		1	2	3	4	5	6	Vivda	Moda
0697	Urbanización Calimío	6	128	-	-	-	-	122	2
0698	Sector Puente del Comercio	-	106	6	-	-	-	88	2
<b>Total Comuna 07</b>		<b>111</b>	<b>605</b>	<b>769</b>	<b>0</b>	<b>0</b>	<b>0</b>	<b>707</b>	<b>3</b>
0701	Alfonso López 1a Etapa	21	113	133	-	-	-	82	3
0702	Alfonso López 2a Etapa	18	21	85	-	-	-	58	3
0703	Alfonso López 3a Etapa	2	40	165	-	-	-	69	3
0704	Puerto nuevo	42	-	-	-	-	-	14	1
0705	Puerto Mallarino	27	72	-	-	-	-	32	2
0706	Urbanización El Ángel del Hogar	1	71	-	-	-	-	71	2
0707	Siete de Agosto	-	36	170	-	-	-	59	3
0708	Los Pinos	-	49	31	-	-	-	23	2
0709	San Marino	-	187	-	-	-	-	40	2
0710	Las Ceibas	-	7	145	-	-	-	192	3
0711	Base Aérea	-	-	6	-	-	-	23	3
0798	Fepicol	-	9	34	-	-	-	44	3
<b>Total Comuna 08</b>		<b>3</b>	<b>520</b>	<b>1,651</b>	<b>0</b>	<b>0</b>	<b>0</b>	<b>488</b>	<b>3</b>
0801	Primitivo Crespo	-	64	61	-	-	-	18	2
0802	Simón Bolívar	-	1	52	-	-	-	3	3
0803	Saavedra Galindo	-	73	57	-	-	-	19	2
0804	Rafael Uribe Uribe	-	24	22	-	-	-	2	2
0805	Santa Mónica Popular	-	-	59	-	-	-	5	3
0806	La Floresta	-	19	136	-	-	-	13	3
0807	Benjamín Herrera	-	13	96	-	-	-	24	3
0808	Municipal	-	5	58	-	-	-	16	3
0809	Industrial	-	54	-	-	-	-	111	2
0810	El Troncal	-	57	179	-	-	-	46	3
0811	Las Américas	-	-	72	-	-	-	17	3
0812	Atanasio Girardot	-	1	150	-	-	-	12	3
0813	Santa Fe	-	-	122	-	-	-	13	3
0814	Chapinero	-	-	150	-	-	-	24	3
0815	Villacolombia	-	-	233	-	-	-	43	3
0816	EL Trebol	-	-	98	-	-	-	25	3
0817	La Base	1	1	105	-	-	-	30	3
0818	Urbanización La Base-Talleres Mpio	2	208	1	-	-	-	67	2
<b>Total Comuna 09</b>		<b>126</b>	<b>241</b>	<b>900</b>	<b>0</b>	<b>0</b>	<b>0</b>	<b>271</b>	<b>3</b>
0901	Alameda	-	-	125	-	-	-	15	3
0902	Bretaña	-	-	165	-	-	-	22	3
0903	Junín	-	-	114	-	-	-	17	3
0904	Guayaquil	-	-	236	-	-	-	31	3
0905	Aranjuez	-	-	59	-	-	-	4	3
0906	Manuel María Buenaventura	-	-	50	-	-	-	6	3
0907	Santa Mónica Belalcázar	-	-	20	-	-	-	7	3
0908	Belalcázar	-	25	130	-	-	-	37	3

**12.1.3 Distribución de lados de manzana según estrato, por barrio**  
**Junio 30 de 2000**

5 de 9

Código	Barrio	Lados de manzanas por estratos						Sin	Estrato
		1	2	3	4	5	6	Vivda	Moda
0909	Sucre	126	80	-	-	-	-	79	1
0910	Barrio Obrero	-	136	1	-	-	-	53	2
<b>Total Comuna 10</b>		<b>0</b>	<b>119</b>	<b>1,579</b>	<b>299</b>	<b>0</b>	<b>0</b>	<b>357</b>	<b>3</b>
1001	El Dorado	-	-	56	-	-	-	28	3
1002	El Guabal	-	1	307	-	-	-	61	3
1003	La Libertad	-	-	63	-	-	-	-	3
1004	Santa Elena	-	30	139	-	-	-	26	3
1005	Las Acacias	-	-	42	-	-	-	5	3
1006	Santo Domingo	-	-	53	-	-	-	2	3
1007	Jorge Zawadsky	-	-	72	-	-	-	3	3
1008	Olimpico	-	-	-	87	-	-	25	4
1009	Cristóbal Colón	-	8	249	-	-	-	18	3
1010	La Selva	-	-	59	1	-	-	29	3
1011	Barrio Departamental	-	-	-	129	-	-	30	4
1012	Pasoancho	-	-	13	26	-	-	8	4
1013	Panamericano	-	-	120	-	-	-	15	3
1014	Colseguros Andes	-	-	17	56	-	-	48	4
1015	San Cristóbal	-	-	82	-	-	-	8	3
1016	Las Granjas	-	7	76	-	-	-	10	3
1017	San Judas Tadeo I	-	49	119	-	-	-	10	3
1018	San Judas Tadeo II	-	24	112	-	-	-	31	3
<b>Total Comuna 11</b>		<b>4</b>	<b>517</b>	<b>1,364</b>	<b>0</b>	<b>0</b>	<b>0</b>	<b>342</b>	<b>3</b>
1101	Barrio San Carlos	-	-	168	-	-	-	35	3
1102	Maracaibo	-	-	23	-	-	-	-	3
1103	La Independencia	-	-	255	-	-	-	17	3
1104	La Esperanza	-	1	45	-	-	-	2	3
1105	Urbanización Boyacá	-	10	35	-	-	-	2	3
1106	El Jardín	-	3	169	-	-	-	23	3
1107	La Fortaleza	-	31	83	-	-	-	9	3
1108	El Recuerdo	-	-	42	-	-	-	7	3
1109	Aguablanca	-	17	75	-	-	-	22	3
1110	El Prado	-	-	15	-	-	-	12	3
1111	20 de Julio	-	-	34	-	-	-	8	3
1112	Prados de Oriente	-	-	73	-	-	-	17	3
1113	Los Sauces	-	-	118	-	-	-	28	3
1114	Villa del Sur	-	-	110	-	-	-	61	3
1115	José Holguín Garcés	-	-	27	-	-	-	10	3
1116	León XIII	-	109	0	-	-	-	6	2
1117	José María Córdoba	-	-	25	-	-	-	6	3
1118	San Pedro Claver	-	100	-	-	-	-	16	2
1119	Los Conquistadores	4	96	-	-	-	-	9	2
1120	La Gran Colombia	-	29	-	-	-	-	9	2
1121	San Benito	-	58	-	-	-	-	7	2
1122	Primavera	-	63	67	-	-	-	36	3

**12.1.3 Distribución de lados de manzana según estrato, por barrio**  
**Junio 30 de 2000**

6 de 9

Código	Barrio	Lados de manzanas por estratos						Sin	Estrato
		1	2	3	4	5	6	Vivda	Moda
Total Comuna 12		0	534	702	0	0	0	219	3
1201	Villanueva	-	59	-	-	-	-	4	2
1202	Asturias	-	67	-	-	-	-	16	2
1203	Eduardo Santos	-	66	-	-	-	-	7	2
1204	Barrio Alfonso Barberena A.	-	70	-	-	-	-	7	2
1205	El Paraíso	-	-	51	-	-	-	8	3
1206	Fenalco Kennedy	-	-	27	-	-	-	17	3
1207	Nueva Floresta	-	2	515	-	-	-	91	3
1208	Julio Rincón	-	31	6	-	-	-	26	2
1209	Doce de Octubre	-	16	26	-	-	-	18	3
1210	El Rodeo	-	223	-	-	-	-	16	2
1211	Sindical	-	-	62	-	-	-	9	3
1212	Bello Horizonte	-	-	15	-	-	-	-	3
Total Comuna 13		629	1,986	307	0	0	0	978	2
1301	Ulpiano Lloreda	-	104	-	-	-	-	37	2
1302	El Vergel	243	128	-	-	-	-	37	1
1303	El Poblado I	8	207	-	-	-	-	73	2
1304	El Poblado II	100	240	-	-	-	-	65	2
1305	Los Comuneros II Etapa	2	170	-	-	-	-	79	2
1306	Ricardo Balcázar	-	96	-	-	-	-	22	2
1307	Omar Torrijos	-	96	-	-	-	-	22	2
1308	El Diamante	4	232	-	-	-	-	11	2
1309	Lleras Restrepo	-	24	-	-	-	-	10	2
1310	Villa del Lago	11	2	218	-	-	-	193	3
1311	Los Robles	3	88	-	-	-	-	40	2
1312	Rodrigo Lara Bonilla	29	97	-	-	-	-	16	2
1313	Charco Azul	103	16	-	-	-	-	27	1
1314	Villablanca	3	64	-	-	-	-	26	2
1315	Calipso	-	-	77	-	-	-	78	3
1390	Yira Castro	-	67	2	-	-	-	21	2
1393	Lleras - Cinta larga	18	0	-	-	-	-	6	1
1394	Marroquín III	15	72	-	-	-	-	36	2
1395	Los Lagos	4	179	-	-	-	-	49	2
1397	Sector Laguna del Pondaje	81	24	-	-	-	-	58	1
1398	El Pondaje	5	53	-	-	-	-	44	2
1399	Sector Asprosocial-Diamante	-	27	10	-	-	-	28	2
Total Comuna 14		1,360	1,386	0	0	0	0	1,143	2
1401	Alfonso Bonilla Aragón	69	300	-	-	-	-	167	2
1402	Alirio Mora Beltrán	7	377	-	-	-	-	40	2
1403	Manuela Beltrán	362	21	-	-	-	-	190	1
1404	Las Orquídeas	72	128	-	-	-	-	55	2
1405	José M. Marroquín I y II	294	560	-	-	-	-	365	2
1495	Puerta del Sol	71	-	-	-	-	-	44	1
1496	Los Naranjos I	73	-	-	-	-	-	22	1

**12.1.3 Distribución de lados de manzana según estrato, por barrio**  
**Junio 30 de 2000**

7 de 9

Código	Barrio	Lados de manzanas por estratos						Sin Vivda	Estrato Moda
		1	2	3	4	5	6		
1498	Promociones Populares B	302	-	-	-	-	-	208	1
1499	Los Naranjos II	110	-	-	-	-	-	52	1
<b>Total Comuna 15</b>		<b>730</b>	<b>657</b>	<b>366</b>	<b>0</b>	<b>0</b>	<b>0</b>	<b>1,001</b>	<b>1</b>
1501	El Retiro	217	-	-	-	-	-	106	1
1502	Los Comuneros I Etapa	56	163	-	-	-	-	124	2
1503	Laureano Gómez	159	-	-	-	-	-	32	1
1504	El Vallado	11	320	-	-	-	-	107	2
1596	Ciudad Córdoba	1	20	366	-	-	-	384	3
1598	Mojica	286	127	-	-	-	-	203	1
1599	Bajos Ciudad Córdoba	-	27	-	-	-	-	45	2
<b>Total Comuna 16</b>		<b>96</b>	<b>1,486</b>	<b>2</b>	<b>47</b>	<b>0</b>	<b>0</b>	<b>357</b>	<b>2</b>
1601	Mariano Ramos	4	470	-	-	-	-	62	2
1602	República de Israel	2	304	-	-	-	-	45	2
1603	Unión de Vivienda Popular	3	319	-	-	-	-	60	2
1604	Antonio Nariño	87	328	-	-	-	-	48	2
1605	Brisas del Limonar	-	65	-	-	-	-	54	2
1697	Ciudad 2000	-	-	1	47	-	-	86	4
1698	La Alborada	-	-	1	-	-	-	2	3
<b>Total Comuna 17</b>		<b>0</b>	<b>25</b>	<b>315</b>	<b>251</b>	<b>796</b>	<b>407</b>	<b>2,397</b>	<b>5</b>
1701	La Playa	-	-	10	-	-	-	5	3
1702	Primero de Mayo	-	-	-	86	12	-	10	4
1703	Ciudadela Comfandi	-	-	212	1	-	-	184	3
1704	Urbanización Ciudad Jardín	-	-	-	-	16	105	70	6
1705	Ciudad Universitaria	-	-	-	-	-	-	4	NO
1706	Club Campestre	-	-	-	-	-	1	10	6
1774	El Caney	-	-	-	64	91	-	436	5
1775	Lili	-	-	-	1	2	153	414	6
1776	Ciudadela Campestre	-	-	-	-	3	20	32	6
1778	Santa Anita - La Selva	-	-	-	3	76	-	79	5
1780	El Ingenio	-	-	-	0	108	100	156	5
1781	Mayapan - Las Vegas	-	-	2	0	62	-	102	5
1782	Las Quintas de Don Simón	-	-	-	1	32	-	72	5
1783	Ciudad Capri	-	-	-	39	149	-	87	5
1784	La Hacienda	-	1	-	-	16	-	173	5
1785	Los Portales - Nuevo Rey	-	-	2	-	29	-	48	5
1786	Cañaverales - Los Samanes	-	9	70	3	-	-	92	3
1787	El Limonar	-	2	18	12	1	-	53	3
1788	Bosques del Limonar	-	-	-	34	2	-	39	4
1789	El Gran Limonar - Cataya	-	-	-	1	105	-	47	5
1790	El Gran Limonar	-	-	-	1	64	-	42	5
1791	Unicentro Cali	-	-	1	-	8	-	40	5
1792	Parcelaciones Pance	-	-	-	-	-	12	13	6
1793	Ciudadela Pasoancho	-	-	-	-	3	-	24	5

**12.1.3 Distribución de lados de manzana según estrato, por barrio**  
**Junio 30 de 2000**

8 de 9

Código	Barrio	Lados de manzanas por estratos						Sin	Estrato
		1	2	3	4	5	6	Vivda	Moda
1794	Prados del Limonar	-	1	-	5	-	-	69	4
1796	Urbanización San Joaquín	-	-	-	-	17	-	61	5
1797	Urbanización Río Lili	-	12	-	-	-	16	35	6
<b>Total Comuna 18</b>		<b>470</b>	<b>471</b>	<b>546</b>	<b>14</b>	<b>0</b>	<b>0</b>	<b>507</b>	<b>3</b>
1801	Buenos Aires	-	2	50	-	-	-	24	3
1802	Barrio Caldas	-	-	100	-	-	-	30	3
1803	Los Chorros	1	11	26	11	-	-	26	3
1804	Meléndez	-	-	71	2	-	-	38	3
1805	Los Farallones	-	-	31	-	-	-	15	3
1807	Francisco Eladio Ramírez	-	-	97	-	-	-	18	3
1808	Prados del Sur	6	92	-	-	-	-	16	2
1809	Horizontes	-	-	18	-	-	-	9	3
1810	Mario Correa Rengifo	6	60	-	-	-	-	9	2
1811	Lourdes	-	75	-	-	-	-	22	2
1812	Colinas del Sur	-	-	20	-	-	-	10	3
1813	Alfárez Real	-	-	27	-	-	-	21	3
1814	Nápoles	-	-	60	-	-	-	18	3
1815	El Jordán	15	107	1	-	-	-	21	2
1816	Cuarteles Nápoles	-	-	-	-	-	-	4	NO
1896	Sector Meléndez	-	-	42	1	-	-	10	3
1897	Sector Alto Jordán	107	39	-	-	-	-	37	1
1898	Alto Nápoles	335	85	3	-	-	-	179	1
<b>Total Comuna 19</b>		<b>63</b>	<b>87</b>	<b>109</b>	<b>808</b>	<b>955</b>	<b>84</b>	<b>1,103</b>	<b>5</b>
1901	El Refugio	-	1	-	121	1	-	66	4
1902	La Cascada	-	-	-	12	18	-	49	5
1903	El Lido	-	-	-	21	69	-	62	5
1904	Urbanización Tequendama	-	-	-	9	98	-	34	5
1905	Barrio Eucarístico	-	-	-	114	10	-	38	4
1906	San Fernando Nuevo	-	-	-	25	55	-	36	5
1907	Urbanización Nueva Granada	-	-	-	26	34	-	-	5
1908	Santa Isabel	-	4	4	13	53	1	40	5
1909	Bellavista	12	32	30	-	12	3	48	2
1910	San Fernando Viejo	-	-	26	21	154	-	47	5
1911	Miraflores	-	-	11	32	15	-	8	4
1912	3 de Julio	-	-	-	27	33	-	14	5
1913	El Cedro	-	-	9	103	-	-	30	4
1914	Champagnat	-	-	3	89	-	-	24	4
1915	Urbanización Colseguros	-	-	4	111	-	-	17	4
1916	Los Cambulos	-	-	1	35	36	-	57	5
1917	El Mortiñal	3	26	-	-	-	-	21	2
1918	Urbanización Militar	-	-	-	4	7	-	44	5
1919	Cuarto de Legua - Guadalupe	-	-	-	-	38	-	27	5
1920	Unidad Dep. Panamericana	-	-	-	-	-	-	3	NO
1980	Sector Los Mangos	1	1	-	-	-	-	7	1
1982	Santa Bárbara	1	-	-	-	1	3	2	6

**12.1.3 Distribución de lados de manzana según estrato, por barrio**  
**Junio 30 de 2000**

9 de 9

Código	Barrio	Lados de manzanas por estratos						Sin	Estrato
		1	2	3	4	5	6	Vivda	Moda
1983	Tejares - Cristales	-	-	-	-	-	62	56	6
1984	Unidad Res. Santiago de Cali	-	-	-	4	1	-	12	4
1985	Unidad Res. El Coliseo	-	-	-	2	-	-	5	4
1987	Nueva Tequendama	-	-	-	2	102	-	62	5
1988	Cañaveralejo - Seguros Patria	-	-	-	9	75	-	57	5
1989	Camino Real - J. Borrero S.	-	-	4	20	40	-	36	5
1990	Camino Real - Los Fundadores	-	-	-	5	17	-	21	5
1991	Sector La Luisa	-	2	16	-	-	-	7	3
1992	Cañaveral	-	-	-	-	5	15	7	6
1994	Pampa Linda	-	-	-	2	72	-	61	5
1995	Sector Cañaveralejo Guadalupe	-	1	1	1	9	-	34	5
1996	Sector La Sirena	45	19	-	-	-	-	49	1
1997	Sector Bosque Municipal	1	1	-	-	-	-	15	1
1999	Unidad Dep. A. Galindo Pl. Toros	-	-	-	-	-	-	7	NO
<b>Total Comuna 20</b>		<b>1,375</b>	<b>281</b>	<b>53</b>	<b>0</b>	<b>0</b>	<b>0</b>	<b>524</b>	<b>1</b>
2001	El Cortijo	-	11	-	-	-	-	12	2
2002	Belisario Caicedo	-	1	46	-	-	-	12	3
2003	Siloé - Tierra Blanca	544	138	-	-	-	-	143	1
2004	Lleras Camargo	395	-	-	-	-	-	90	1
2005	Belén	46	110	5	-	-	-	73	2
2006	Brisas de Mayo	282	6	-	-	-	-	148	1
2098	Venezuela - Urb Cañaveralejo	22	15	2	-	-	-	20	1
2099	Parcelación Mónaco	86	-	-	-	-	-	26	1
<b>Total Comuna 21</b>		<b>847</b>	<b>313</b>	<b>0</b>	<b>0</b>	<b>0</b>	<b>0</b>	<b>1,227</b>	<b>1</b>
2101	Píizamos I	93	-	-	-	-	-	105	1
2103	Calimío Desepaz	14	199	-	-	-	-	234	2
2104	El Remanso	132	-	-	-	-	-	71	1
2105	Los Líderes	27	-	-	-	-	-	23	1
2106	Desepaz Invicali	216	-	-	-	-	-	244	1
2107	Compartir	83	89	-	-	-	-	253	2
2108	Ciudad Talanga	142	-	-	-	-	-	165	1
2194	Villamercedes I-Villa Luz-Las Garzas	71	-	-	-	-	-	37	1
2195	Píizamos III - Las Dalias	46	-	-	-	-	-	57	1
2197	Ciudadela del Río	23	25	-	-	-	-	38	2

FUENTE: División de Desarrollo Económico/Subdirección de Desarrollo Integral/DAP

## 12.2 ESTRATIFICACION SOCIOECONOMICA RURAL

### 12.2.1 Distribución de viviendas según estrato, por vereda o centro poblado Junio 30 de 2000

1 de 2					
Código	Vereda, centro poblado o sector	Estrato			Total Viviendas
		1	2	3	
	<b>TOTAL</b>	807	1,006	154	1,967
5100	<b>Navarro</b>	53	28	0	81
5101	Navarro (Cabecera)	48	26	-	74
5101	Inspección de Policía	14	9	-	23
5101	Paso de la Barca	39	19	-	58
5200	<b>EL Hormiguero</b>	218	274	20	512
5201	El Hormiguero (Cabecera)	189	135	-	324
5204	Flamenco	-	74	20	94
5205	Cascajal I	5	22	-	27
5205	Cascajal II	3	19	-	22
5206	Pízamos	21	24	-	45
5300	<b>Pance</b>	13	35	6	54
5301	La Vorágine	5	15	4	24
5302	Pance (Cabecera)	8	20	2	30
5400	<b>La Buitrera</b>	179	201	13	393
5402	El Crucero - Los Mangos	36	31	1	68
5406	Los Cerros	29	36	-	65
5407	El Portento	2	23	4	29
5407	Las Palmas	74	72	5	151
5412	Pueblo Nuevo	38	39	3	80
5500	<b>Villacarmelo</b>	4	12	0	16
5501	Villacarmelo (Cabecera)	4	12	-	16
5600	<b>Los Andes</b>	50	51	6	107
5698	Brisas de los Cristales	50	51	6	107
5700	<b>Pichindé</b>	4	53	15	72
5701	Pichindé (Cabecera)	4	53	15	72

**12.2.1 Distribución de viviendas según estrato, por vereda o centro poblado  
Junio 30 de 2000**

2 de 2

Código	Vereda, centro poblado o sector	Estrato			Total Viviendas
		1	2	3	
5800	<b>La Leonera</b>	6	46	4	56
5801	La Leonera (Cabecera)	6	46	4	56
5900	<b>Felidia</b>	17	65	13	95
5904	Felidia (Cabecera)	17	65	13	95
6000	<b>El Saladito</b>	4	28	42	74
6001	El Saladito (Cabecera)	4	28	42	74
6100	<b>La Elvira</b>	3	26	11	40
6101	La Elvira (Cabecera)	3	26	11	40
6200	<b>La Castilla</b>	19	2	0	21
6204	Montañitas	19	2	-	21
6400	<b>Montebello</b>	23	113	18	154
6403	Campoalegre	23	113	18	154
6500	<b>Golondrinas</b>	214	72	6	292
6501	Golondrinas (Cabecera)	1	14	-	15
6502	El Filo	12	8	-	20
6504	La Fragua	24	19	2	45
6505	San Isidro	5	13	-	18
6593	Brisas de Montebello	71	3	-	74
6597	Normandía - La Ermita	17	9	4	30
6598	Cerro de las Tres Cruces	84	6	-	90

FUENTE : División de Desarrollo Económico y Vivienda/Subdirección de Desarrollo Integral/DAP

NOTA : Los Centros Poblados estratificados, según la metodología tipo III de Planeación Nacional, son los de más de 20 viviendas continuas y menos de 3,000 habitantes