

ALCALDÍA DE
SANTIAGO DE CALI
DAGMA

ALCALDÍA DE SANTIAGO DE CALI

Departamento Administrativo
de Gestión del Medio Ambiente
- DAGMA -

Conservación de Ecosistemas

Contenido:

Humedal Lago de las Garzas

Fuente:

Infraestructura de datos espaciales
de Santiago de Cali (IDESC)
Conservación de Ecosistemas - DAGMA

Archivo:

Humedales

Escala:

1:800

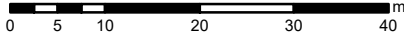
Fecha:

2/11/2017

Mapa:

1 de 1

Escala Gráfica



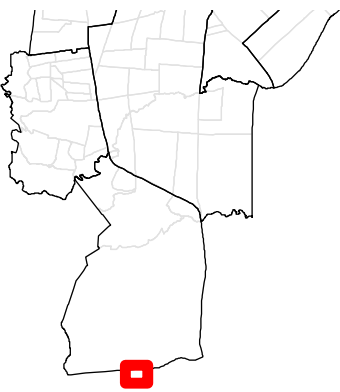
Información de referencia:

Información de Referencia
Sistema de coordenadas
cartesianas Magna Sirgas Cali
Proyección: IGAC Plano Cartesiano
Datum: MAGNA
Falso Este: 1 061 900,1800
Falso Norte: 872 364 6300
Longitud del Centro: -76,5206
Latitud del Centro: 3,4419
Altura: 1 000
Unidades: Metros






















Elaboró:

DAGMA
DEPARTAMENTO ADMINISTRATIVO DE
GESTIÓN DEL MEDIO AMBIENTE

Mapa de referencia



Convenciones

 Humedales1	 Via arteria principal proyectada
 Const.	 Via arteria secundaria proyectada
 Via interregional	 Via colectoras proyectada
 Via arteria principal	 Via colectoras rural
 Via arteria secundaria	 Via interveredal
 Via colectoras	 Via local rural
 Via interregional proyectada	 Camino o sendero
	 Canales
	 Barrios
	 Comunas
	 Construcción
	 Manzanas
	 Export_Output
	 Zonas_verdes