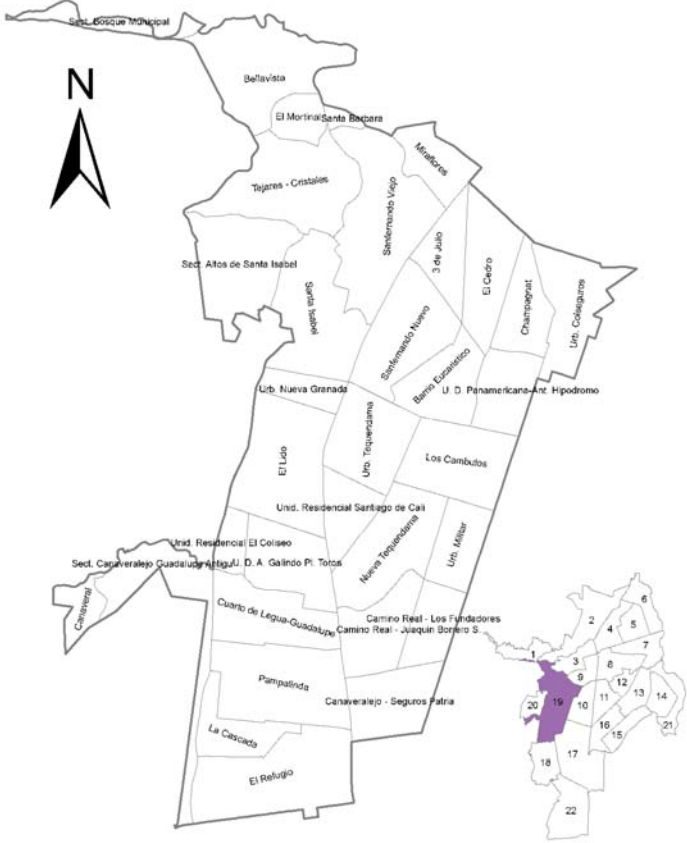




COMUNA 19



PERFIL DE LA COMUNA 19



Alcaldía de Santiago de Cali
Observatorio Social

E-mail: observatoriosocial@cali.gov.co
Pagina web: www.cali.gov.co/ObservatorioS.php
Teléfonos: 660 23 11 - 883 44 85



Para vivir la vida dignamente



DESCRIPCIÓN

La comuna 19 esta localizada al sur-occidente de la ciudad de Cali. Limita al sur con la comuna 17; al norte con la comuna 2; al oriente con las comunas 9 y 10 y al nororiente con la comuna 3; al sur-occidente con el área rural y la buitrera. Su extensión es de 1.122.97 hectáreas.

La población estimada de la comuna es de 120.910 habitantes Departamento de Planeacion Municipal 2000.

El poblamiento de esta zona se remonta a los siglos XVI y XVIII, escenario desde la Nueva Granada. Hacia 1870 ya constituida un pequeño centro de circulación comercial. La urbanización de esta zona se hizo conforme a lo establecido por la administración municipal; esta comuna esta conformada por 35 barrios.

En esta comuna se encuentran los diferentes estratos socio-económicos; y predomina el uso del suelo como zona residencial mientras que el uso intencional y comercial esta localizado en zonas limitadas.

ESTABLECIMIENTOS ECONOMICOS

Establecimiento	No. De Unidad
Junta Administradora Local	1
Juntas de Accion Comunal	21
Centros de Atencion Inmediata	0
Hogares Comunitarios	7
Organización Juveniles	10

EDUCACIÓN

Establecimiento	No. De Unidad
Educación preescolar	64
Educación primaria	37
Educación secundaria y Media	26
Bibliotecas	19

SALUD

Establecimiento	No. De Unidad
Industria	247
Servicios	1546
Comercio	1575
Otras Actividades	306

HABITANTES DE LA CALLE

4

NUMERO DE PERSONAS DISCAPACITADAS

5726

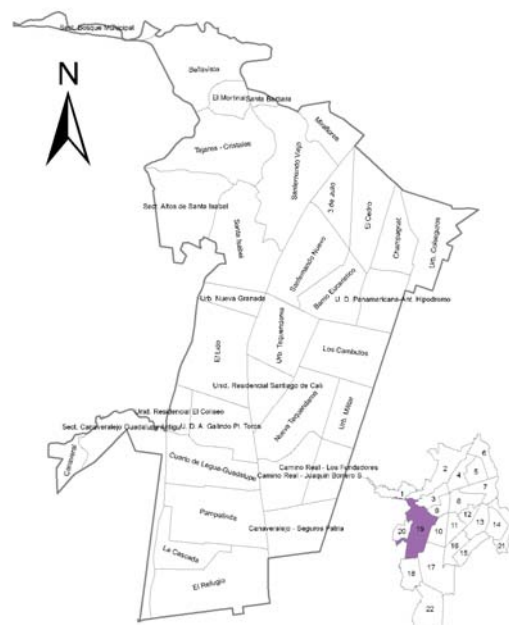
NUMERO DE MADRES SOLTERAS

6621

OTROS INDICADORES DE LA COMUNA 19

EDUCACIÓN

Indicador Comuna 19	
Tasa de cobertura en educación primaria * 100	1,14
Tasa de cobertura en educación secundaria y media * 100	1,58
Inasistencia Escolar de 7 a 11 años ²	n.a.
Inasistencia Escolar de 12 a 17 años ²	n.a.
Tasa de Deserción Colegios Oficiales * 100	0,02
Tasa de Deserción Colegios No Oficiales * 100	0,03
Desertores Oficiales	83
Desertores No Oficiales	380
Personas Ilustradas > 15 años	82236
# de establecimientos primaria	37
# de establecimientos secundaria	26



1 Cálculos realizados a partir del Censo Dane 2006

2 Cálculos realizados a partir de la Encuesta del Sisbén, representativos solo para las comunas 1,13,14,15,16,20 y 21.

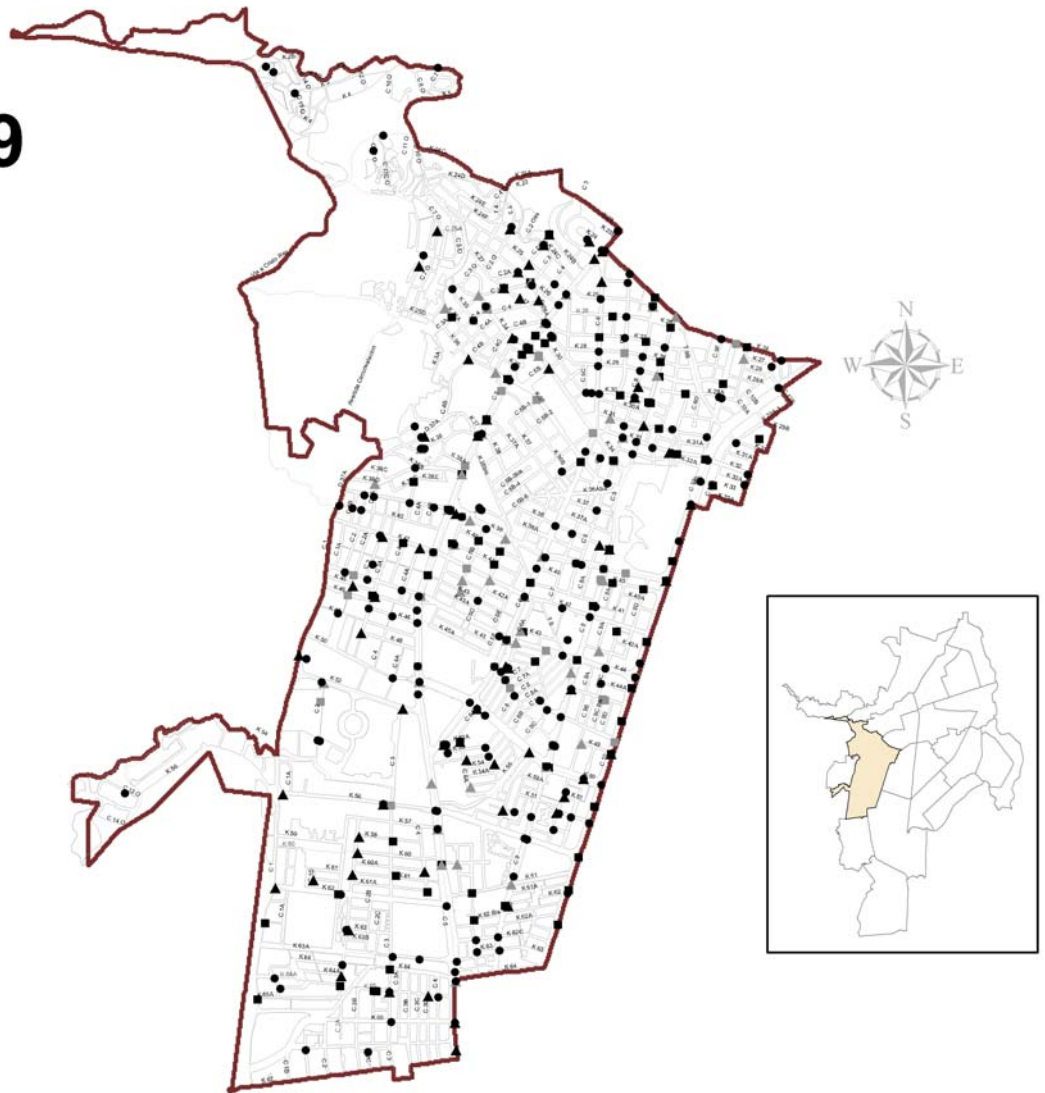
Hurtos en la Comuna 19. Cali. Primer Semestre. Año 2008

Comuna. 19

Hurtos. Acumulado.
Enero - Junio. 2008

Convenciones

- Hurto_personas
- ▲ Hurto_residencias
- ▲ Hurto_comercio
- Hurto_automotores
- Hurto_motocicletas



Observatorio Social
Pagina web: <http://www.cali.gov.co/ObservatorioS.php>
e-mail: observatoriosocialcali@yahoo.es
Telefonos. 660 23 11 - 883 44 85

Barrio mas afectados

HURTO PERSONAS

Comunas	Barrios mas afectados	Casos
C-19	San fernando nuevo	52
	El lido	33
	Tequendama	20
	Nueva tequendama	16
C-2	San vicente	31
	Versalles	25
	Santa monica residencial	23
	Granada	21
C-3	El calvario	44
	San pedro	40
	San nicolas	25
	San juan bosco	24
C-17	El limonar	24
	Unicentro cali	19
	Primero de mayo	17
	Santa anita - la selva	16

HURTO RESIDENCIAS

Comunas	Barrios mas afectados	Casos
C-17	El caney	15
	El limonar	14
	El ingenio	12
	Mayapan - Las vegas	9
C-19	San fernando nuevo	10
	Tejares - Cristales	10
	El lido	9
	Pampalinda	9
C-2	La flora	25
	Juanambu	6
	Vipasa	5
	Alamos	4
C-22	Ciudad jardin	13
	Pance	12
	La maria	2
	Voragine	1

HURTO PERSONAS(Fleteo)

Comunas	Barrios mas afectados	Casos
C-2	Urb la merced	7
	Vipasa	7
	Santa monica residencial	6
	La flora	5
C-19	San fernando nuevo	8
	Nueva tequendama	5
	Los cambulos	3
	Tequendama	3
C-17	Ciudad capri	4
	Limonar	4
	Primero de mayo	4
	Santa anita - la selva	4
C-10	Colseguros andes	4
	Departamental	4
	Cristobal colon	3
	El quabal	2

HURTO COMERCIO

Comunas	Barrios mas afectados	Casos
C-19	San fernando nuevo	16
	Tequendama	16
	El lido	7
	El refugio	3
C-2	La flora	14
	San vicente	7
	Urb. La merced	7
	Granada	6
C-3	San pedro	16
	San nicolas	9
	El calvario	4
	Santa rosa	3
C-17	El limonar	4
	Primero de mayo	4
	Ciudad capri	3
	Multicentro	3

HURTO AUTOMOTORES

Comunas	Barrios mas afectados	Casos
C-17	El limonar	22
	Ciudad capri	14
	La hacienda	14
	Cañaverales - Samanes	10
C-19	San fernando nuevo	12
	Tequendama	9
	Campañat	6
	Los cambulos	6
C-10	Departamental	13
	Cristobal colon	11
	Colseguros andes	9
	Santa elena	9
C-2	Vipasa	13
	San vicente	11
	La flora	8
	Versalles	7

HURTO MOTOCICLETAS

Comunas	Barrios mas afectados	Casos
C-2	Santa monica residencial	16
	San vicente	12
	Versalles	11
	Granada	10
C-8	La base	11
	Santa monica popular	7
	Villa colombia	7
	Chapinero	6
C-19	San fernando nuevo	17
	Tequendama	11
	El lido	5
	Los cambulos	4
C-11	Ciudad modelo	10
	La independencia	9