

COMUNA 15

Alcaldía de Santiago de Cali
Secretaría de Gobierno, Convivencia y Seguridad

República de Colombia

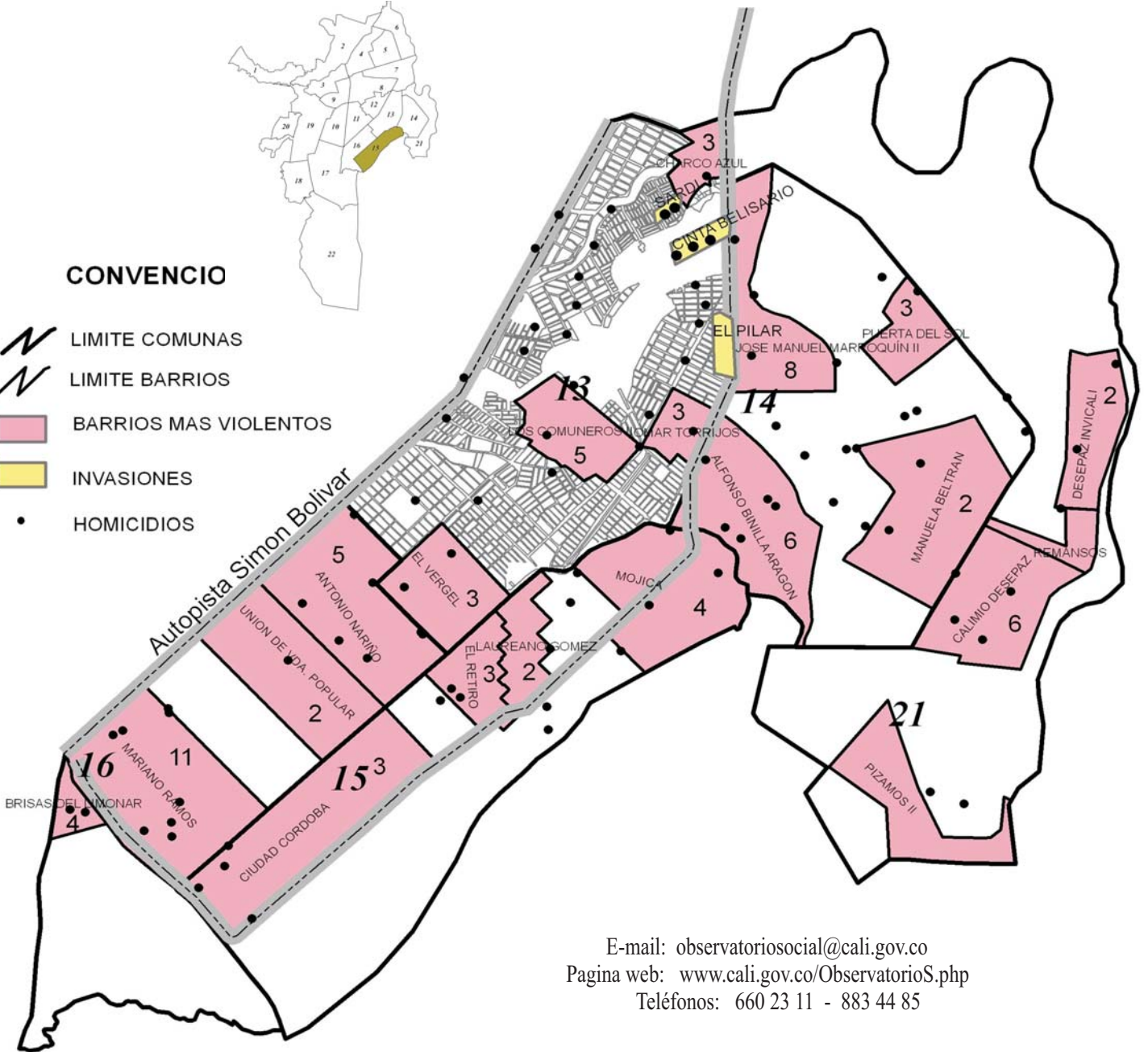


Alcaldía Santiago de Cali



CONVENCIO

- LIMITE COMUNAS
- LIMITE BARRIOS
- BARRIOS MAS VIOLENTOS
- INVASIONES
- HOMICIDIOS



E-mail: observatoriosocial@cali.gov.co
 Pagina web: www.cali.gov.co/ObservatorioS.php
 Teléfonos: 660 23 11 - 883 44 85

OBSERVATORIO SOCIAL

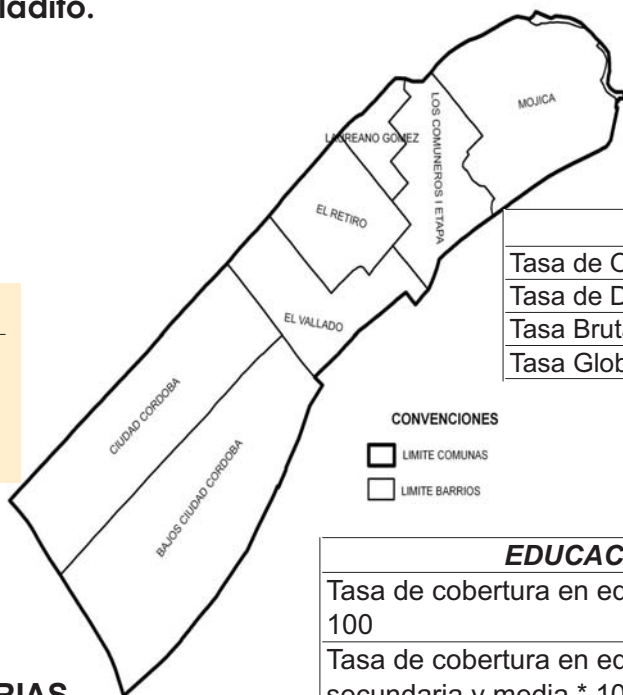
Ubicada al sur-orientes de la ciudad cuenta con 128.837 habitantes, compuesta por 7 barrios donde la mayoría son de estrato 1 o 2. cuenta con la existencia de varios asentamientos subnormales como lo son: La Colonia Nariñense, Invasión Brisas Nuevo Amanecer, Invasión el Encanto, Invasión Brisas de Caracol, Invasión Brisas de Comuneros e Invasión el Valladito.

INDICADOR	15
POBLACIÓN¹	
Total	128.837
Hombres	60.820
Mujeres	68.017
De 7 a 11 años	14.146
De 12 a 17 años	16.787

EQUIPAMIENTO DE LA COMUNA

SALUD

ESTABLECIMIENTO	No. DE UNIDAD
Puesto de Salud	4
Centros de Salud	1
Hospitales, Clínicas	-



EMPLEO²	
Tasa de Ocupación	47,34
Tasa de Desempleo	8,60
Tasa Bruta de Participación	38,32
Tasa Global de Inactividad	9,14

ORGANIZACIONES COMUNITARIAS

ESTABLECIMIENTOS	No. DE UNIDAD
JUNTA ADMINISTRADORA LOCAL	1
JUNTA DE ACCION COMUNAL	15
CENTROS DE ATENCION INMEDIATA	1

EDUCACION

ESTABLECIMIENTO	No. DE UNIDAD
EDUCACION PREESCOLAR	64
EDUCACION PRIMARIA	62
EDUCACION SECUENDARIA	35
BIBLIOTECAS	2

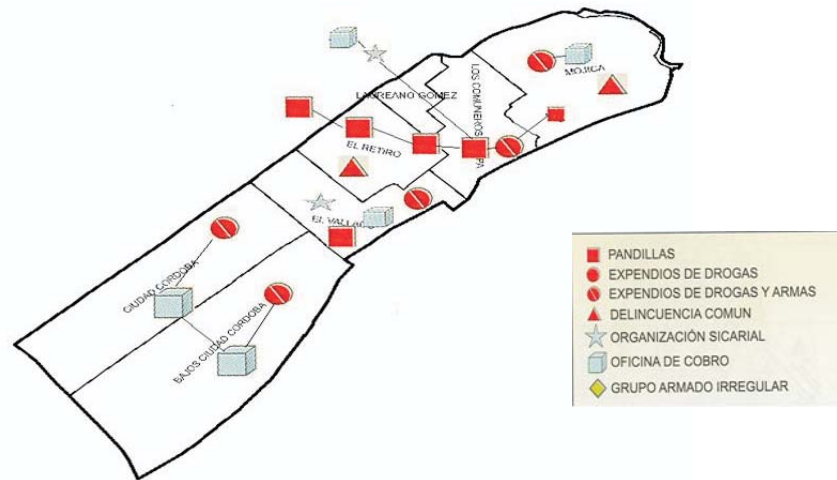
EDUCACIÓN	
Tasa de cobertura en educación primaria * 100	0,91
Tasa de cobertura en educación secundaria y media * 100	0,49
Inasistencia Escolar de 7 a 11 años ²	910
Inasistencia Escolar de 12 a 17 años ²	5585
Tasa de Deserción Oficiales * 100	0,03
Tasa de Deserción No Oficiales * 100	0,02
Desertores Oficiales	265
Desertores No Oficiales	300
Personas iletradas >15años	3434
# de establecimientos primaria	62
# de establecimientos secundaria	35

SERVICIOS PUBLICOS

COBERTURA ACUEDUCTO	77.76	%
COBERTURA ALCANTARILLADO	76.79	
COBERTURA ENERGIA	75.17	
COBERTURA ASEO	88.77	

POBREZA²	
# Hogares en Condiciones de Miseria	1074
# de Hogares en Extrema Pobreza	21219
Dependencia Económica	2819
# de hogares Nivel I de SISBÉN	40609
# de hogares Nivel II de SISBÉN	40212
#de hogares con dependencia economica	1019
# de hogares con servicios inadecuados	1276
# de hogares con vivienda inadecuada	477
# de Hogares con Hacinamiento Critico	3691

Mapa . Algunos Factores de Riesgo de la Comuna:



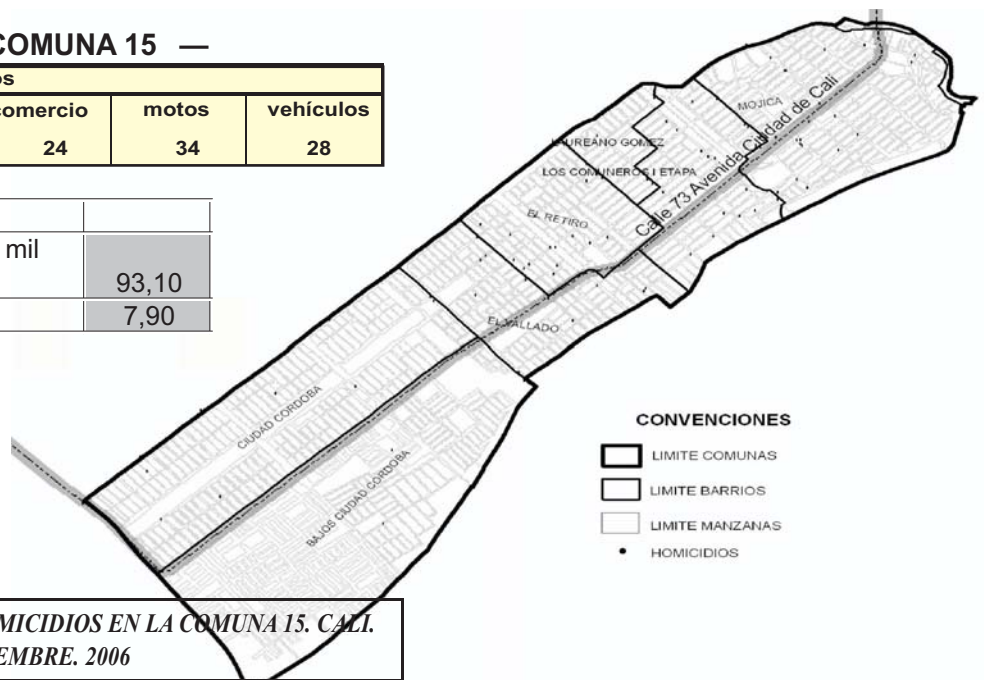
Fuente: Vicepresidencia de Derechos Humanos.

OTROS DELITOS DE LA COMUNA 15 —

Lesiones	Hurto				
	persona	residencia	comercio	motos	vehículos
154	336	52	24	34	28

VIOLENCIA	
Tasa de Homicidio Año 2007 (* 100 mil htes)	93,10
Aporte % por Comuna Año 2007	7,90

Para el año 2007 los barrios mas críticos son: Mojica, El Retiro, Ciudad Córdoba, Laureano Gómez y Los comuneros I Etapa.



PRIMEROS 10 BARRIOS CON MAS HOMICIDIOS EN LA COMUNA 15. CALI. ENERO - DICIEMBRE. 2006		
PUESTO	BARRIOS	HOMICIDIOS
1	MOJICA	32
2	EL RETIRO	25
3	EL VALLADO	20
4	LOS COMUNEROS I ETAPA	12
5	CIUDAD CORDOBA	8
6	INV.COLONIA NARIÑENSE (MOJICA)	7
7	LAUREANO GOMEZ	7
8	INVASION VALLADITO	3
9	UNIDAD RESIDENCIAL EL MORICHAL DE COMFANDI	2
10	INV. BRISAS NUEVO AMANECER (MOJICA)	1
TOTAL		117

Homicidios por Barrio en la Comuna 15. Año 2007

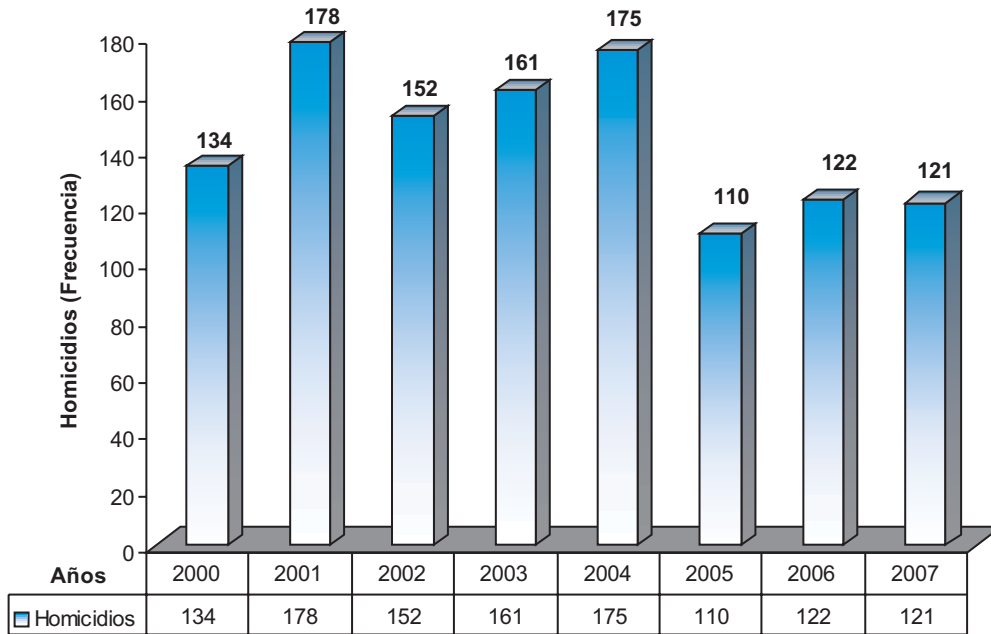
PUESTO	NOMBRE BARRIO	TOTAL	% DEL TOTAL
1	MOJICA	39	32,23%
2	EL RETIRO	17	14,05%
3	CIUDAD CORDOBA	17	14,05%
4	LOS COMUNEROS I ETAPA	14	11,57%
5	LAUREANO GOMEZ	8	6,61%
6	INVASION VALLADITO	8	6,61%
7	EL VALLADO	6	4,96%
8	INV.BRISAS DE COMUNEROS	5	4,13%
9	INV.COLONIA NARIÑENSE (MOJICA)	3	2,48%
10	UNIDAD RESIDENCIAL EL MORICHAL DE COMFANDI	3	2,48%
11	INV. BRISAS DE LAS PALMAS	1	0,83%
TOTAL HOMICIDIOS		121	100,00%

Homicidios por Barrio en la Comuna 15. Primer Semestre. Año 2008

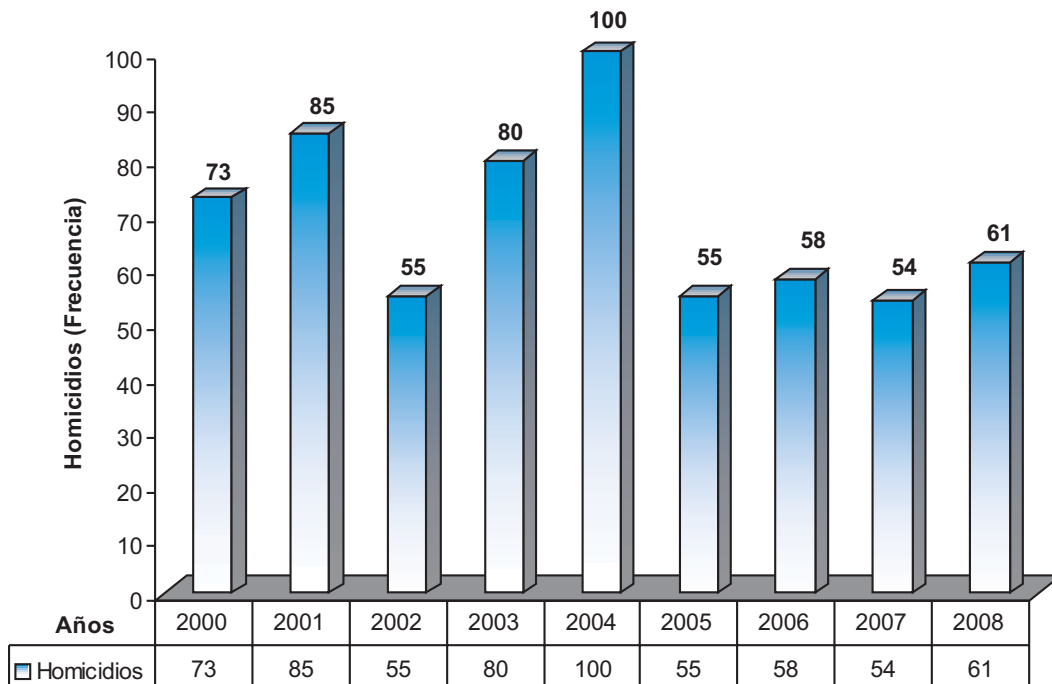
PUESTO	NOMBRE BARRIO	TOTAL	% DEL TOTAL
1	EL RETIRO	12	19,67%
2	LAUREANO GOMEZ	8	13,11%
3	INVASION VALLADITO	8	13,11%
4	MOJICA	8	13,11%
5	CIUDAD CORDOBA	7	11,48%
6	EL VALLADO	6	9,84%
7	LOS COMUNEROS I ETAPA	5	8,20%
8	INV.BRISAS DE COMUNEROS	4	6,56%
9	UNIDAD RESIDENCIAL EL MORICHAL DE COMFANDI	2	3,28%
10	INV.COLONIA NARIÑENSE (MOJICA)	1	1,64%
TOTAL HOMICIDIOS		61	

Fuente: Datos del Comité Inter-institucional (Cic-Policia Metropolitana de Santiago de Cali, Sijin, Fiscalía, Medicina Legal, Secretaria de Gobierno) procesados en el OBSERVATORIO SOCIAL.

Homicidios Comuna 15. Años 2000–2007



Homicidios Comuna 15. Primer Semestre. Años 2000–2008



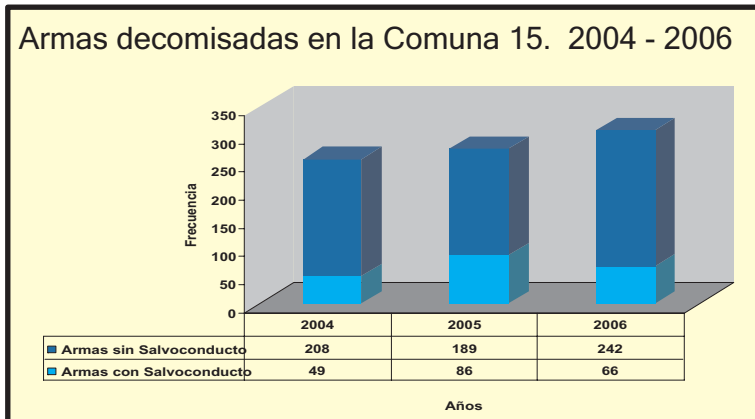
Fuente: Datos del Comité Inter-institucional (Cic-Policía Metropolitana de Santiago de Cali, Sijin, Fiscalía, Medicina Legal, Secretaría de Gobierno) procesados en el OBSERVATORIO SOCIAL.

ACTIVIDAD OPERATIVA EN LA COMUNA 15. CALI. 2004 - 2006

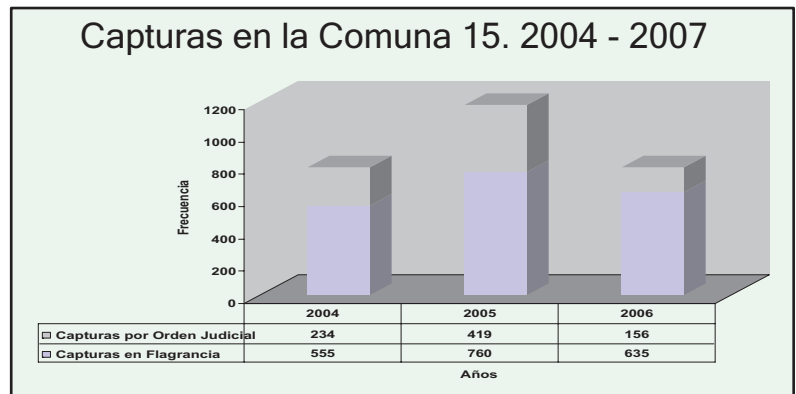


ACTIVIDAD OPERATIVA	AÑO 2.004	AÑO 2.005	AÑO 2006	AÑO 01/Enero/2007 -- 20/Enero/2007
Capturas en Flagrancia	555	760	635	40
Capturas por Orden Judicial	234	419	156	13
Recuperación Automotores	47	55	49	2
Recuperación Motocicletas	51	54	71	6
Armas con Salvoconducto	49	86	66	1
Armas sin Salvoconducto	208	189	242	14
Mercancía Incautada (Casos)	38	61	198	10
Valor (Miles)	\$ 15.620	\$ 38.179	\$ 94.568	\$ 906
Mercancía Recuperada (Casos)	76	141	304	17
Valor (Miles)	\$ 121.282	\$ 116.326	\$ 173.391	\$ 9.300
Base de coca (Grs)	10	1598	1771	17
Basuco (Grs)	4.107	6.493	9.864	347
Cocaína (Grs)	856	444	491	3
Drogas Sintéticas (Cant)	1	6	6	
Heroína (Grs)				
Marihuana (Grs)	22.295	46.126	58.930	4.745

Armas decomisadas en la Comuna 15. 2004 - 2006



Capturas en la Comuna 15. 2004 - 2007



Los habitantes en su mayoría son de raza negra, emigrantes de la Costa Pacífica quienes llegaron a la ciudad en busca de una vida mejor, conservando sus tradiciones. El mayor problema social es la falta de empleo

Mayor Problema que se detecta en la comuna 15.

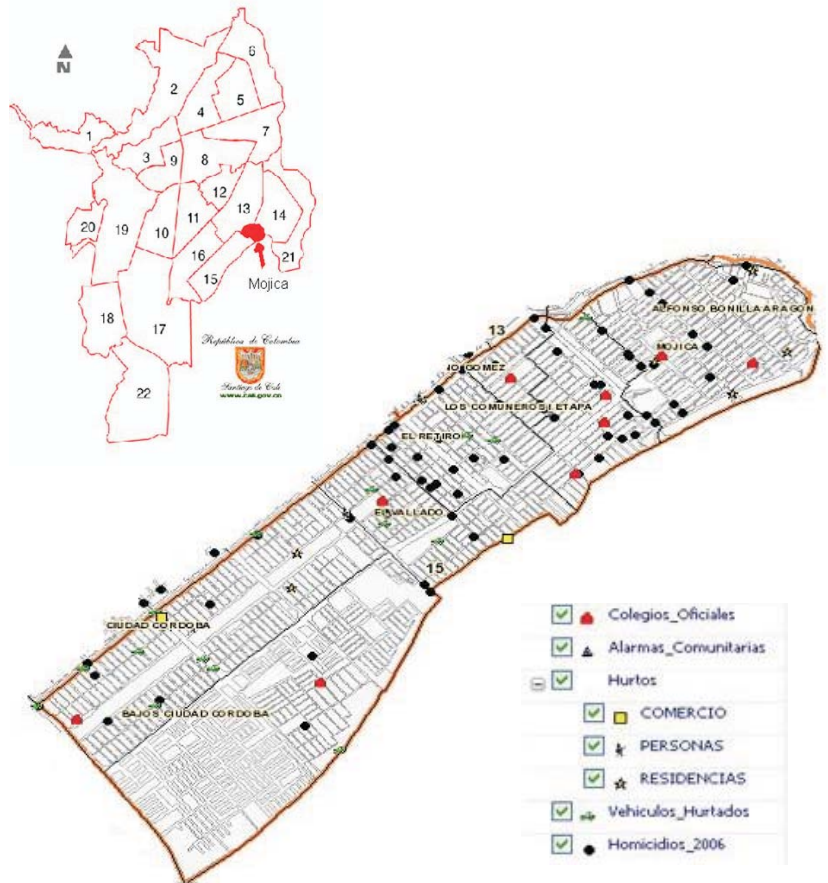
HURTOS	802
PANDILLAS Y BANDAS	206
HOMICIDIO	163
BALACERA	144
CONSUMO DE DROGAS	87
ATRACOS	60
DELINCUENCIA COMUN	39
INSEGURIDAD EN GENERAL	39
RIÑAS	17
NO SABE	10
BASURAS	1
CASA EN RUINAS	1
CASI NO SE VE	1
DAÑOS BIEN AJENO	1
DESEMPLEO	1
OTROS	312

Según censo policial en la comuna 15.

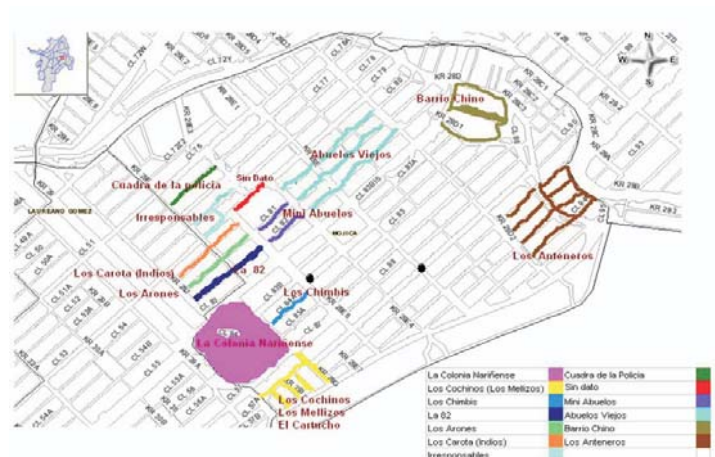
BARRIO MOJICA:

Este barrio de la comuna 15, predominado por el estrato socio-económico es 1, dentro de las características poblacionales también se encuentra que el 55% de su población es de raza negra y el 68% se encuentra en las edades de 0 a 25 años de edad.

El barrio Mojica ha permanecido en la observación de las entidades de seguridad por la preocupación por sus altos índices de violencia, puesto que en los últimos años se ha observado que este barrio ha ocupado uno de los 5 primeros lugares en los barrios con más homicidios en la ciudad de Santiago de Cali. Pero que en los últimos tiempos ha presentado un comportamiento a la baja



Mapa. Pandillas del barrio Mojica.



Según el censo realizado por la Policía Comunitaria de Cali, se obtuvo la siguiente información:

BARRIO	DATOS	TOTAL
El Retiro	Adultos masculinos	3017
	Adultos femeninos	2960
	Menores niños	1942
	Menores niñas	1897
Total Habitantes		9816



PROBLEMÁTICA ACTUAL SEGÚN ENCUESTA REALIZADA EN EL BARRIO EL RETIRO								
Homicidios	Hurtos	Pandillas	Balaceras	Consumo	Secuestro	Riñas	Desempleo	Ninguna
256	904	322	162	232	2	17	160	7 personas

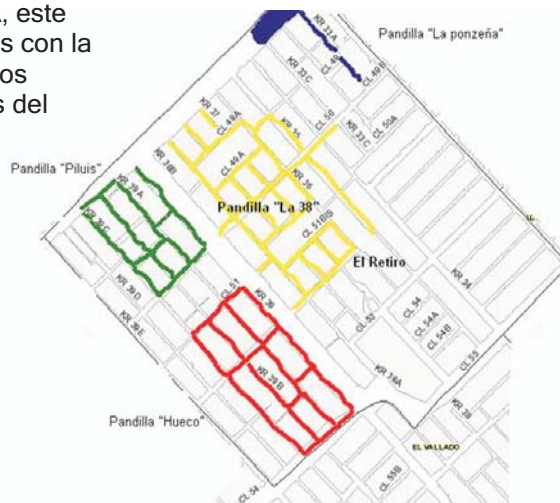
FACTORES ORIGINADORES DE RIESGO: el desempleo en el barrio, la cultura del facilismo en los jóvenes, el incremento de grupos de pandillas, la falta de liderazgo de las autoridades locales, la estigmatización del barrio por otros sectores de la ciudad, la súper población de habitantes en el barrio, los servicios públicos esenciales se prestan en una forma regular, dando margen de inconformismo de los habitantes hacia las autoridades administrativas, por otra parte los lotes abandonados y con escombros

debido a la intimidación que ejercieron los grupos de pandillas a sus propietarios.

FACTORES ESTRUCTURALES: calles sin pavimentar en el retiro, iluminación pública deficiente, lotes abandonados, falta de iluminación y mantenimiento de escenarios deportivos y parques. También la falta de nomenclatura en la residencias, no hay limpieza de calles, falta de recolección de basuras y escombros.

“LA 38” : Conformada por 40 integrantes que oscilan entre edades de 14 a 30 años de edad, liderada por EDUARDO TORRES GARCIA, este grupo sostiene enfrentamientos con la pandilla de la “PONZEÑA” y los “PILUIS”, y esta aliado con los del “HUECO” o Arica.

“PILUIS”: conformada por 25 jóvenes entre edades de 12 a 25 años de edad, liderada por el jóvenes JHONATAN REYES HURTADOS, JEFERSSON CORTEZ QUIÑONES Y RUBEN BERMEDES, este grupo sostiene enfrentamientos con la pandilla de la “38” o la ancha, con los de Hueco o África y están aliados con los de la “PONZEÑA” y los “HOLLYWOOD”



“PONZEÑA”: integrada por cincuenta (50) jóvenes entre las edades de 12 a 25 años de edad, liderada por el alias el “Mochito”, donde tienen como vocero al joven JEISSON CAMACHO TORRES, este grupo sostiene enfrentamientos con la pandilla de la “38” o la ancha, con los Holliwood y los del Hueco. Y están aliados con los grupos de pandillas denominados los “PILUIS”.

“HUECO” o África: conformada por 20 jóvenes que oscilan entre edades entre 12 a 20 años, liderado por VICTOR GEOVANNY BECERRA Y HAINOVEL ESPINOSA MOSQUERA, este grupo sostiene enfrentamiento con la pandilla de los “PILUIS” y la “PONZEÑA” y están aliados con la pandilla de la “38” o la ancha.

PROPUESTAS DE LA COMUNIDAD PARA MEJORAR LA CONVIVENCIA Y SEGURIDAD EN LA COMUNA 15

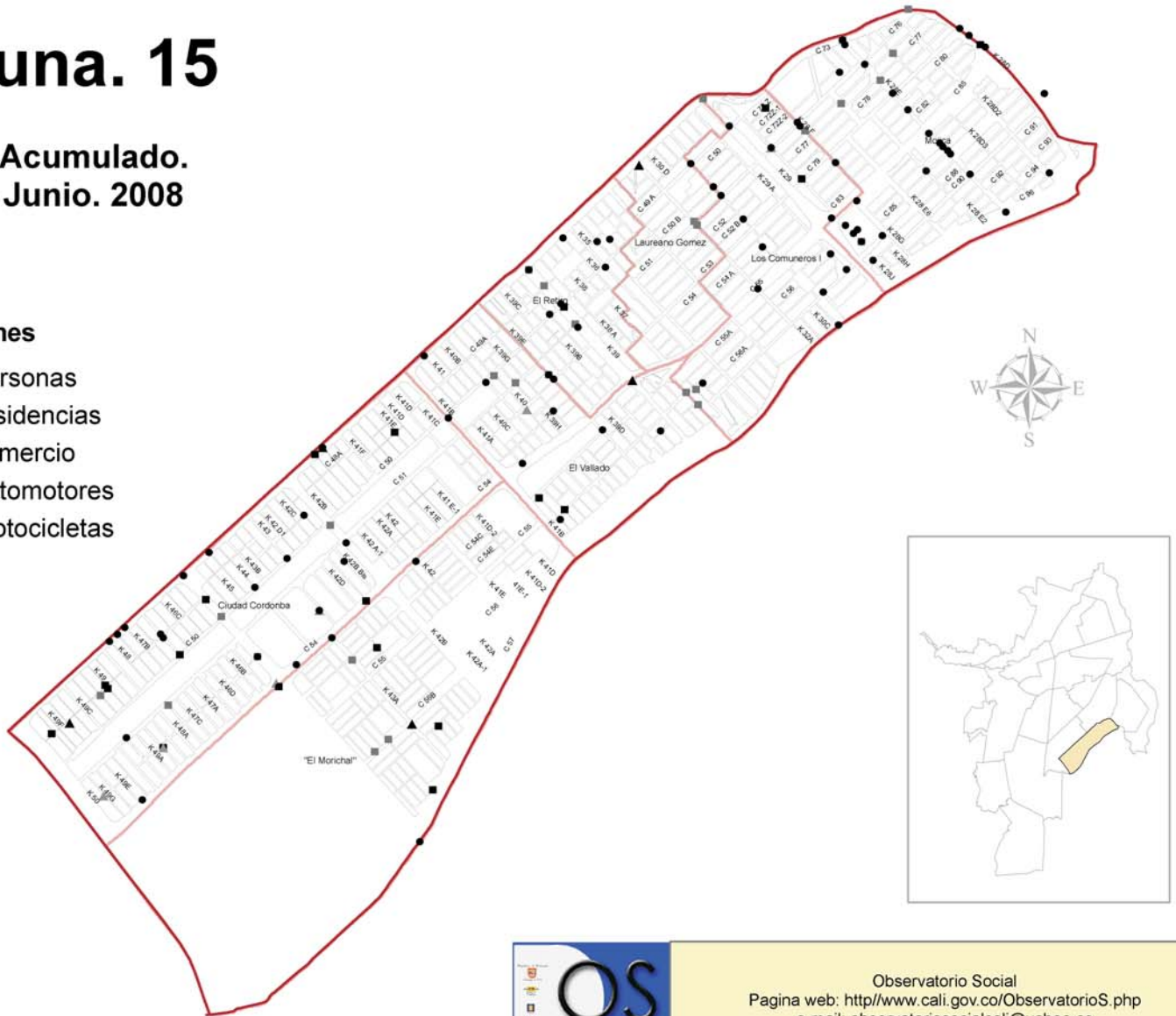
LA COMUNIDAD PROPONE	PROYECTOS A FINES	DEPENDENCIA
-Mayor presencia policial.		Policía Comunitaria.
-Combatir y erradicar expendios de psicoactivos.		Policía Comunitaria. Secretaría de Gobierno y Seguridad.
-Evitar la rotación de mandos policiales.		Policía Comunitaria.
-Mejorar elementos de dotación y vehículos de movilización a los policías del sector.		Policía Comunitaria. Secretaría de Gobierno.
-Diseñar operativos de acciones encubiertas y de inteligencia por parte de la Policía.		Policía Comunitaria.
-Intervenir los espacios que facilitan los atracos. (África y El Hueco)	- Adecuación de tres zonas verdes del barrio Mojica I en la cra 28d2 28d4 entre calles 80 y 81 calle 83 entre cra 28d1 y calle 76 con cra. 28d \$44.000.000 -Adecuación de zonas verdes del barrio el Vallado en la cra 41b a 41d entre calles 50 y 51 aledañas al C.A.L.I 1 5 y separador vial car. 41b entre calles 48 y 51 \$44.000.000	Policía Comunitaria. Secretaría de Gobierno y Seguridad. Dagma. Megaproyectos.
-Crear Casa de la Juventud		Secretaría de Gobierno.
-Implementar programas de prevención de consumo de SPA entre los niños y jóvenes.		Secretaría de Bienestar. Secretaría de Gobierno y Seguridad. Policía Comunitaria.
-Campañas educativas para la prevención de la violencia y promoción de la convivencia.	-Mejoramiento de la convivencia familiar en la comuna 15 a través del programa " Y tu familia que" \$112.000.000	Secretaría de Gobierno. Secretaría de Educación. Policía Comunitaria.
-Resaltar acciones de jóvenes que puedan ser modelos positivos.		
-Buscar apoyo para el desarrollo de iniciativas de microempresas de los jóvenes.		Todas las secretarías.
-Programas para el aprovechamiento del tiempo libre particularmente de niños y jóvenes.	-Adecuación cancha de fútbol B/ Comunitarios I \$63.973.240 -Adecuación escenario deportivo y recreativo B/ Vallado I \$160.000.000	Secretaría de Cultura y Turismo. Secretaría de Recreación Deporte Secretaría de Bienestar. Secretaría de Gobierno.
-Acercamiento y presencia del secretario de gobierno en la comuna.		Secretaría de Gobierno.
-Control fiscal de los recursos de inversión social.		Contraloría.

Comuna. 15

Hurtos. Acumulado.
Enero - Junio. 2008

Convenciones

- Hurto_personas
- ▲ Hurto_residencias
- ▲ Hurto_comercio
- Hurto_automotores
- Hurto_motocicletas



Observatorio Social
 Pagina web: <http://www.cali.gov.co/ObservatorioS.php>
 e-mail: observatoriosocialcali@yahoo.es
 Telefonos. 660 23 11 - 883 44 85

Hurtos en la Comuna 15. Primer Semestre. Años 2007–2008

Hurtos Primer Semestre 2007				
Persona	Residencia	Comercio	Motos	Vehiculos
207	23	7	22	25

Hurtos Primer Semestre 2008				
Persona	Residencia	Comercio	Motos	Vehiculos

Barrio mas afectados por los hurtos. Comuna 5. Cali. Primer Semestre 2008

HURTO PERSONAS		
Comunas	Barrios mas afectados	Casos
C-19	San fernando nuevo	52
	El lido	33
	Tequendama	20
	Nueva tequendama	16
C-2	San vicente	31
	Versalles	25
	Santa monica residencial	23
	Granada	21
C-3	El calvario	44
	San pedro	40
	San nicolas	25
	San juan bosco	24
C-17	El limonar	24
	Unicentro cali	19
	Primero de mayo	17
	Santa anita - la selva	16

HURTO RESIDENCIAS		
Comunas	Barrios mas afectados	Casos
C-17	El caney	15
	El limonar	14
	El ingenio	12
	Mayapan - Las vegas	9
C-19	San fernando nuevo	10
	Tejares - Cristales	10
	El lido	9
	Pampalinda	9
C-2	La flora	25
	Juanambu	6
	Vipasa	5
	Alamos	4
C-22	Ciudad jardin	13
	Pance	12
	La maria	2
	Voragine	1

HURTO PERSONAS(Fleteo)		
Comunas	Barrios mas afectados	Casos
C-2	Urb la merced	7
	Vipasa	7
	Santa monica residencial	6
	La flora	5
C-19	San fernando nuevo	8
	Nueva tequendama	5
	Los cambulos	3
	Tequendama	3
C-17	Ciudad capri	4
	Limonar	4
	Primero de mayo	4
	Santa anita - la selva	4
C-10	Colseguros andes	4
	Departamental	4
	Cristobal colon	3
	El quabal	2

HURTO COMERCIO		
Comunas	Barrios mas afectados	Casos
C-19	San fernando nuevo	16
	Tequendama	16
	El lido	7
	El refugio	3
C-2	La flora	14
	San vicente	7
	Urb. La merced	7
	Granada	6
C-3	San pedro	16
	San nicolas	9
	El calvario	4
	Santa rosa	3
C-17	El limonar	4
	Primero de mayo	4
	Ciudad capri	3
	Multicentro	3

HURTO AUTOMOTORES		
Comunas	Barrios mas afectados	Casos
C-17	El limonar	22
	Ciudad capri	14
	La hacienda	14
	Cañaverales - Samanes	10
C-19	San fernando nuevo	12
	Tequendama	9
	Campañat	6
	Los cambulos	6
C-10	Departamental	13
	Cristobal colon	11
	Colseguros andes	9
	Santa elena	9
C-2	Vipasa	13
	San vicente	11
	La flora	8
	Versalles	7

HURTO MOTOCICLETAS		
Comunas	Barrios mas afectados	Casos
C-2	Santa monica residencial	16
	San vicente	12
	Versalles	11
	Granada	10
C-8	La base	11
	Santa monica popular	7
	Villa colombia	7
	Chapinero	6
C-19	San fernando nuevo	17
	Tequendama	11
	El lido	5
	Los cambulos	4
C-11	Ciudad modelo	10
	La independencia	9