



ALCALDÍA DE
SANTIAGO DE CALI
DEPARTAMENTO ADMINISTRATIVO
DE PLANEACIÓN



Al contestar por favor cite estos datos:

Radicado No.: 201841320500047991

Fecha: 28-05-2018

TRD: 4132.050.3.15.187.004799

Rad. Padre: 201841320500047991

LUIS EDUARDO CHÁVEZ
Coordinador proyecto fluvial
Superintendencia de Puertos y Transporte
Calle 63 No. 9A-45 – Bogotá D.C
PBX: 352 67 00.
Dirección de Correspondencia Calle 37 No. 28B-21

Asunto: Cuestionario transporte fluvial.

Cordial saludo,

En atención a su solicitud sobre cuestionario fluvial para el proyecto de estudios para "Identificar posibles rutas y sitios donde haya posibilidad de desarrollar transporte fluvial urbano de pasajeros- Modo fluvial", me permito remitirle la información correspondiente al río Cauca en el tramo Cali:

1. ¿Dentro del Plan de ordenamiento territorial (POT) y el Plan de transporte y movilidad de la Región o Municipio se tiene contemplada la implementación de un sistema de transporte multimodal y la intermodalidad para servicio de transporte público? Si es afirmativa, hacer llegar el documento de soporte o acto administrativo bajo el cual está cobijado dicho plan.

R/: El Plan de Ordenamiento Territorial adoptado mediante Acuerdo Municipal número 0373 de 2014, determina en su artículo 21, *"Papel y lineamiento de la política de las Unidades de Planificación Urbana UPU"*, para las cuales determina política específica, estableciendo que en la UPU 13 – Río Cauca, se debe *"adecuar un puerto fluvial interregional turístico y de carga"*.

Así mismo en el artículo 206 *"Subsistema Integrado de Transporte Masivo"*, en el numeral 1 literal c da empuje al sistema de pasajeros y carga a través del río " c. *El fomento del proyecto de Reactivación de la Navegabilidad del río Cauca para la Movilidad de Pasajeros y de Carga, que permita reforzar el transporte intermodal sostenible y la integración con los municipios vecinos."*

Por otra parte, en el artículo 210 *"Subsistema de Carga y Logística"*, establece el modo fluvial como uno de los modos de transporte de dicho subsistema y en el

Centro Administrativo Municipal CAM Torre Alcaldía Piso 10 Teléfono: 6689100 Fax 8895630
www.cali.gov.co



**ALCALDÍA DE
SANTIAGO DE CALI**
DEPARTAMENTO ADMINISTRATIVO
DE PLANEACIÓN

artículo 211 *"Plan de Logística Urbana y de Mercancías"*, dice que dicho plan estará en caminado, entre otras cosas a: " 4 - Conectar las terminales de carga interurbana con emplazamientos que permitan la articulación eficiente de los diversos modos de transporte, para asegurar la accesibilidad a la ciudad, considerando la navegabilidad del Río Cauca y el Corredor Férreo para recogida y entrega de carga desconsolidada de último kilómetro".

También, en el Proyecto de Acuerdo por el cual se adopta el Plan Integral de Movilidad Urbana (PIMU), que será sujeto a discusión en el Concejo Municipal durante las sesiones del segundo semestre del año 2018, incluyen el Sistema de Transporte Fluvial Río Cauca en el Título IV *"Subsistema de movilidad en transporte público"*, el cual es indicado en el Capítulo 5 de dicho título *"Sistema de transporte fluvial Río Cauca"*, en el que especifica el plazo de la administración municipal para elaborar los estudios exploratorios o estructuración técnica, legal y financiera del proyecto. Artículo 41 *"La Administración Municipal, en el mediano plazo, deberá elaborar los estudios exploratorios y, si es el caso, la estructuración técnica, legal y financiera del proyecto Sistema de Transporte Fluvial de Pasajeros por el Río Cauca"*.

Así las cosas se adjunta a este oficio el Acuerdo 0373 de 2014 *"Por medio del cual se adopta la revisión ordinaria de contenido de largo plazo del Plan de Ordenamiento Territorial del Municipio de Santiago de Cali"*, igualmente se adjunta el proyecto de Acuerdo Municipal del Plan Integral de Movilidad Urbana – PIMU.

2. Identificación Rutas: describir todas aquellas de servicio de transporte público terrestre de pasajeros que son paralelas o perpendiculares de manera más próxima a las riveras de los ríos o cuencas hidrográficas con aptitudes de transporte fluvial de pasajeros.

R/: A continuación se listan las rutas de Transporte Público del Sistema Integrado de Transporte Masivo MIO, a corte mayo 05 de 2018, que están más cercanas al río Cauca tanto paralelamente como perpendicularmente, información suministrada por Metro Cali S.A:

RUTA	NOMBRE	SERVICIO	TIPOLOGIA
T42	PIZAMOS - CENTRO - TERMINAL	TRONCAL	PADRON



**ALCALDÍA DE
SANTIAGO DE CALI**

DEPARTAMENTO ADMINISTRATIVO
DE PLANEACIÓN

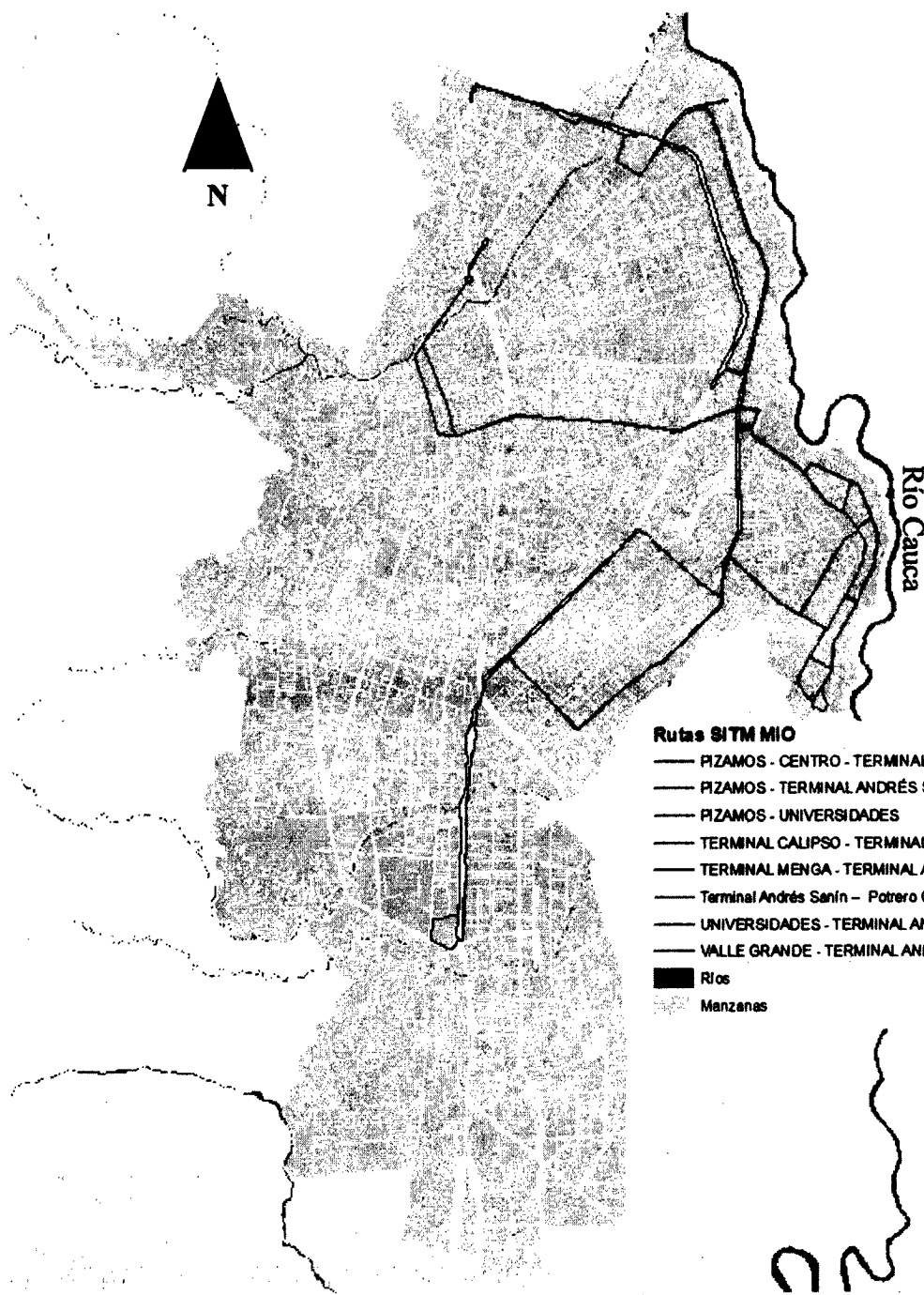
A41A	PIZAMOS - TERMINAL ANDRÉS SANÍN	ALIMENTAD OR	PADRON
P24C	TERMINAL MENGUA - TERMINAL ANDRÉS SANÍN - DECEPAZ	PRETRONCAL	PADRON
A47	PIZAMOS - TERMINAL ANDRÉS SANÍN	ALIMENTAD OR	PADRON
P51	PIZAMOS - UNIVERSIDADES	PRETRONCAL	PADRON
P12A	UNIVERSIDADES - TERMINAL ANDRÉS SANÍN - CENTRO EMPRESA	PRETRONCAL	PADRON
P83	TERMINAL CALIPSO - TERMINAL PASO DEL COMERCIO	PRETRONCAL	PADRON
P84A	Terminal Andrés Sanín Potrero Grande - Terminal Calipso	PRETRONCAL	PADRON
A41C	VALLE GRANDE - TERMINAL ANDRES SANIN	ALIMENTAD OR	COMPLEMENTAR IO

Espacialmente las rutas se pueden apreciar en la siguiente imagen.

Carmen



**ALCALDÍA DE
SANTIAGO DE CALI**
DEPARTAMENTO ADMINISTRATIVO
DE PLANEACIÓN



La información correspondiente a Shapes de las rutas de transporte cercanas al Río Cauca serán adjuntas al presente documento-

Colours

Centro Administrativo Municipal CAM Torre Alcaldía Piso 10 Teléfono: 6689100 Fax 8895630
www.cali.gov.co



**ALCALDÍA DE
SANTIAGO DE CALI**
DEPARTAMENTO ADMINISTRATIVO
DE PLANEACIÓN

3. Identificación de Estaciones o Paraderos: describir todas aquellas estaciones o paraderos en las rutas de transporte terrestre de pasajeros identificadas anteriormente con proximidad a las riveras de los ríos o cuencas hidrográficas con aptitudes de transporte fluvial de pasajeros. Metro-Secretaría de Movilidad.

R/: A continuación se listan las paradas de Transporte Público del Sistema Integrado de Transporte Masivo MIO, a corte mayo 05 de 2018, que tienen mayor cercanía con el río Cauca, información suministrada por Metro Cali S.A:

DIRECCION	ESTRUCTURA
Kr 4N entre CI 84 y 83	REVISTERO EXIST
CI 73 entre Kr 8A y 8B	MOGADOR
CI 73 entre Kr 7RBis y 7SBis	COBERTIZO
CI 73 entre Kr 11 y Dg 14	COBERTIZO EXIST
CI 73 entre Kr 11 y 10	COBERTIZO
CI 73 con Kr 8	MOGADOR
Kr 15 entre CI 73 y 74	REVISTERO EXIST
Kr 15 entre CI 74A y 74	REVISTERO
CI 73 entre Kr 11 y Dg 14	COBERTIZO EXIST
CI 73 entre Kr 11 y 10	COBERTIZO
CI 70 entre Kr 7L y 7JBis	COBERTIZO
CI 70 entre Kr 7E Bis y 7E	MOGADOR
CI 73 con Kr 8	MOGADOR
CI 73 entre Kr 8A y 8B	MOGADOR
CI 73 entre Kr 7RBis y 7SBis	COBERTIZO
Kr 8 entre CI 72 y 72B	MOGADOR
CI 70 entre Kr 7LBis y 7L	COBERTIZO
CI 70 entre Kr 7G y 7EBis	MOGADOR
CI 73 entre Kr 8A y 8B	MOGADOR
CI 73 con Kr 8	MOGADOR
Tr 103 con CI 73C	REVISTERO EXIST
Tr 103 con CI 73C	REVISTERO EXIST
Kr 4N entre CI 84 y 83	REVISTERO EXIST
Kr 25 entre CI 73A y 74	COBERTIZO EXIST
Kr 25 entre CI 77 y 78	COBERTIZO EXIST
Kr 23 entre CI 118 y 119	COBERTIZO EXIST
CI 123 entre Kr 23 y 23A	COBERTIZO EXIST
Kr 25 entre CI 77 y 78	COBERTIZO EXIST

Count



**ALCALDÍA DE
SANTIAGO DE CALI**
DEPARTAMENTO ADMINISTRATIVO
DE PLANEACIÓN

Kr 25 entre CI 74 y 75	COBERTIZO EXIST
Kr 23 entre CI 102B y 102	COBERTIZO EXIST
Kr 23 entre CI 98A y 98	COBERTIZO
Kr 25 entre CI 79 y 80	COBERTIZO EXIST
Kr 25 entre CI 80 y 79	COBERTIZO EXIST
Kr 23 con CI 96	COBERTIZO EXIST
Kr 23 entre CI 102 y 102C	COBERTIZO
CI 80 entre Kr 25 y 23	MOGADOR
CI 80 entre Kr 23 y 25	MOGADOR
Kr 23 entre CI 81B y 82	COBERTIZO
Kr 23 entre CI 83 y 81B	COBERTIZO
Kr 23 entre CI 83B y 84	COBERTIZO
Kr 23 entre CI 84 y 83B	COBERTIZO
Kr 23 entre CI 85A y 85	COBERTIZO
Kr 23 entre CI 87 y 86	COBERTIZO
Kr 4N entre CI 82y 83	COBERTIZO EXIST
CI 84 entre Kr 2AN y 2BisN	COBERTIZO EXIST
CI 84 entre Kr 1GN y 1HN	COBERTIZO EXIST
Kr 1FN entre CI 81 y 80	MOGADOR
Kr 2AN entre CI 73 y 81	MOGADOR
CI 84 entre Kr 3N y 3AN	MOGADOR
Kr 25 entre CI 73A y 74	COBERTIZO EXIST
Kr 25 entre CI 77 y 78	COBERTIZO EXIST
Kr 25 entre CI 79 y 80	COBERTIZO EXIST
Kr 25 entre CI 80B y 80C	MOGADOR
CI 121 entre Kr 26E y 26F	COBERTIZO EXIST
CI 121 entre Kr 25B y 25	COBERTIZO EXIST
Kr 25 entre CI 80A y 80B	MOGADOR
Kr 25 entre CI 80 y 79	COBERTIZO EXIST
Kr 25 entre CI 77 y 78	COBERTIZO EXIST
Kr 25 entre CI 74 y 75	COBERTIZO EXIST
CI 73A entre Kr 1A y 1A1	MOGADOR
CI 76 entre Kr 1A4A y 1A4ABIS	MOGADOR
CI 76 entre Kr 1A5ABIS y 1A5B	MOGADOR
CI 76 entre Kr 1A7 y 1A7BIS	MOGADOR
Kr 1A12 entre CI 76 y 73A	MOGADOR
CI 73A entre Kr 1A8 y 1A7BIS	MOGADOR
CI 73A entre Kr 1A5D y 1A5CBIS	MOGADOR

Ortiz



**ALCALDÍA DE
SANTIAGO DE CALI**
DEPARTAMENTO ADMINISTRATIVO
DE PLANEACIÓN

CI 73A entre Kr 1A4B1 y 1A4B	MOGADOR
CI 73A entre Kr 1A1 y 1A	MOGADOR
Kr 25 entre CI 73A y 74	COBERTIZO EXIST
Kr 25 entre CI 77 y 78	COBERTIZO EXIST
Kr 25 entre CI 79 y 80	COBERTIZO EXIST
Kr 25 entre CI 80B y 80C	MOGADOR
CI 121 entre Kr 26E y 26F	COBERTIZO EXIST
CI 121 entre Kr 25B y 25	COBERTIZO EXIST
Kr 25 entre CI 80A y 80B	MOGADOR
Kr 25 entre CI 80 y 79	COBERTIZO EXIST
Kr 25 entre CI 77 y 78	COBERTIZO EXIST
Kr 25 entre CI 74 y 75	COBERTIZO EXIST
CI 121 con Kr 25	REVISTERO
Kr 25 entre CI 73A y 74	COBERTIZO EXIST
Kr 25 entre CI 77 y 78	COBERTIZO EXIST
Kr 23 entre CI 118 y 119	COBERTIZO EXIST
CI 123 entre Kr 23 y 23A	COBERTIZO EXIST
CI 123 entre Kr 26ABis y 26CBis	COBERTIZO
CI 123 entre Kr 26I y 26I2	COBERTIZO
CI 123 entre Kr 26J1 y 26J2	MOGADOR
CI 123 entre Kr 28B y 28A	REVISTERO
Kr 25 entre CI 77 y 78	COBERTIZO EXIST
Kr 25 entre CI 74 y 75	COBERTIZO EXIST
CI 123 entre Kr 26T y 26S	MOGADOR
CI 123 entre Kr 26M3 y 26M1	REVISTERO
CI 123 entre Kr 26J2 y 26J	MOGADOR
CI 123 entre Kr 26H1 y 26HBis	COBERTIZO EXIST
CI 123 entre Kr 26B y 26ABis	COBERTIZO
Kr 23 entre CI 120Q y 120R	COBERTIZO EXIST
Kr 23 entre CI 120C y 120 B	MOGADOR
Kr 23 entre CI 114 y 112	COBERTIZO
Kr 23 entre CI 102B y 102	COBERTIZO EXIST
Kr 23 entre CI 98A y 98	COBERTIZO
Kr 25 entre CI 79 y 80	COBERTIZO EXIST
Kr 25 entre CI 80 y 79	COBERTIZO EXIST
Kr 23 con CI 96	COBERTIZO EXIST
Kr 23 entre CI 102B y 102C	COBERTIZO
CI 80 entre Kr 25 y 23	MOGADOR

Cecilia



**ALCALDÍA DE
SANTIAGO DE CALI**
DEPARTAMENTO ADMINISTRATIVO
DE PLANEACIÓN

CI 80 entre Kr 23 y 25	MOGADOR
Kr 23 entre CI 81B y 82	COBERTIZO
Kr 23 entre CI 83 y 81B	COBERTIZO
Kr 23 entre CI 83B y 84	COBERTIZO
Kr 23 entre CI 84 y 83B	COBERTIZO
Kr 23 entre CI 85A y 85	COBERTIZO
Kr 23 entre CI 87 y 86	COBERTIZO
CI 121 con Kr 25	REVISTERO
Kr 3N entre CI 74 y 75	MOGADOR
Kr 3N entre CI 83A y 84	MOGADOR
Kr 7C entre CI 72A y 73	REVISTERO
CI 70 entre Kr 7E Bis y 7E	MOGADOR
CI 70 entre Kr 7L y 7JBis	COBERTIZO
CI 73 entre Kr 7F y 7G	COBERTIZO EXIST
CI 73 con Kr 7LBis	COBERTIZO
CI 73 entre Kr 7RBis y 7SBis	COBERTIZO
CI 73 con Kr 8	REVISTERO
CI 73 entre Kr 11 y Dg 14	COBERTIZO EXIST
CI 73 entre Kr 11 y Dg 14	COBERTIZO EXIST
CI 73 entre Kr 11 y 10	COBERTIZO
CI 70 entre Kr 7L y 7JBis	COBERTIZO
CI 70 entre Kr 7E Bis y 7E	MOGADOR
CI 73 con Kr 8	MOGADOR
CI 73 entre Kr 8A y 8B	MOGADOR
CI 73 entre Kr 7RBis y 7SBis	COBERTIZO
Kr 8 entre CI 72 y 72B	MOGADOR
Kr 25 entre CI 73A y 74	COBERTIZO EXIST
Kr 25 entre CI 77 y 78	COBERTIZO EXIST
Kr 23 entre CI 118 y 119	COBERTIZO EXIST
CI 123 entre Kr 23 y 23A	COBERTIZO EXIST
Kr 25 entre CI 77 y 78	COBERTIZO EXIST
Kr 25 entre CI 74 y 75	COBERTIZO EXIST
Kr 23 entre CI 102B y 102	COBERTIZO EXIST
Kr 23 entre CI 98A y 98	COBERTIZO
Kr 25 entre CI 79 y 80	COBERTIZO EXIST
Kr 25 entre CI 80 y 79	COBERTIZO EXIST
Kr 23 con CI 96	COBERTIZO EXIST
Kr 23 entre CI 102B y 102C	COBERTIZO
CI 80 entre Kr 25 y 23	MOGADOR

Creuit



**ALCALDÍA DE
SANTIAGO DE CALI**
DEPARTAMENTO ADMINISTRATIVO
DE PLANEACIÓN

Cl 80 entre Kr 23 y 25	MOGADOR
Kr 23 entre Cl 81B y 82	COBERTIZO
Kr 23 entre Cl 83 y 81B	COBERTIZO
Kr 23 entre Cl 83B y 84	COBERTIZO
Kr 23 entre Cl 84 y 83B	COBERTIZO
Kr 23 entre Cl 85A y 85	COBERTIZO
Kr 23 entre Cl 87 y 86	COBERTIZO
Cl 123 entre Kr 26ABis y 26CBis	COBERTIZO
Cl 123 entre Kr 26I y 26I2	COBERTIZO
Cl 123 entre Kr 26H1 y 26HBis	COBERTIZO EXIST
Cl 123 entre Kr 26B y 26ABis	COBERTIZO
Kr 23 entre Cl 120Q y 120R	COBERTIZO EXIST
Kr 23 entre Cl 120C y 120 B	MOGADOR
Kr 23 entre Cl 114 y 112	COBERTIZO
Kr 26J entre Cl 121 y 122	MOGADOR
Kr 26J entre Cl 123 y 122	MOGADOR
Kr 23 entre Cl 114 y 112	COBERTIZO
Kr 23 entre Cl 120C y 120 B	MOGADOR
Kr 23 entre Cl 120Q y 120R	COBERTIZO EXIST
Cl 123 entre Kr 26B y 26ABis	COBERTIZO
Cl 123 entre Kr 26H1 y 26HBis	COBERTIZO EXIST
Cl 123 entre Kr 26ABis y 26CBis	COBERTIZO
Cl 123 entre Kr 26I y 26I2	COBERTIZO
Cl 123 entre Kr 27C y 27D	REVISTERO
Cl 123 entre Kr 27B y 27	MOGADOR
Cl 123 entre Kr 28B y 28B1	REVISTERO
Cl 123 entre Kr 28D y 28D1	MOGADOR
Cl 123 entre Kr 28D3 y 28D	MOGADOR
Cl 123 entre Kr 28D5 y 28D7	REVISTERO
Cl 123 entre Kr 28D7 y 28D5	MOGADOR
Kr 28D9 entre Cl 122J y 122K	MOGADOR
Kr 28F entre Cl 122K	MOGADOR
Kr 28F entre Cl 122B y 122C	MOGADOR
Cl 123A3 con Kr 28F	MOGADOR
Cl 123A4 Con Kr 28E1	MOGADOR
TERMINAL ANDRES SANIN	TERMINAL CAB
Cl 73 entre Dg 19 y Kr 22	REVISTERO EXIST
Cl 73 entre Dg 15 y 16	COBERTIZO

Cali



**ALCALDÍA DE
SANTIAGO DE CALI**
DEPARTAMENTO ADMINISTRATIVO
DE PLANEACIÓN

Kr 28D entre CI 121 y 122	REVISTERO
Kr 28D entre CI 122 y 123	COBERTIZO
Kr 25 entre CI 73A y 74	COBERTIZO EXIST
Kr 25 entre CI 77 y 78	COBERTIZO EXIST
Kr 25 entre CI 79 y 80	COBERTIZO EXIST
CI 121 entre Kr 26E y 26F	COBERTIZO EXIST
CI 121 entre Kr 25B y 25	COBERTIZO EXIST
Kr 25 entre CI 80A y 80B	MOGADOR
Kr 25 entre CI 80 y 79	COBERTIZO EXIST
Kr 25 entre CI 77 y 78	COBERTIZO EXIST
Kr 25 entre CI 74 y 75	COBERTIZO EXIST
CI 80 entre Kr 25 y 23	MOGADOR
Kr 23 entre CI 81B y 82	COBERTIZO
Kr 23 entre CI 83B y 84	COBERTIZO
Kr 23 entre CI 85A y 85	COBERTIZO
Kr 23 con CI 96	COBERTIZO EXIST
Kr 23 entre CI 102 y 102C	COBERTIZO
Kr 23 entre CI 118 y 119	COBERTIZO EXIST
CI 123 entre Kr 23 y 23A	COBERTIZO EXIST
CI 123 entre Kr 26ABis y 26CBis	COBERTIZO
CI 123 entre Kr 26I y 26I2	COBERTIZO
CI 123 entre Kr 26J1 y 26J2	MOGADOR
CI 123 entre Kr 27C y 27D	REVISTERO
CI 123 entre Kr 28B y 28B1	REVISTERO
TERMINAL ANDRES SANIN	TERMINAL CAB
Kr 25 entre CI 73A y 74	COBERTIZO EXIST
CI 80 entre Kr 25 y 23	MOGADOR
Kr 23 entre CI 81B y 82	COBERTIZO
Kr 23 entre CI 83B y 84	COBERTIZO
Kr 23 entre CI 85A y 85	COBERTIZO
Kr 23 con CI 96	COBERTIZO EXIST
CI 123 entre Kr 23 y 23A	COBERTIZO EXIST
Kr 25 entre CI 77 y 78	COBERTIZO EXIST
Kr 25 entre CI 79 y 80	COBERTIZO EXIST
Kr 23 entre CI 102 y 102C	COBERTIZO
Kr 23 entre CI 118 y 119	COBERTIZO EXIST
CI 123 entre Kr 26ABis y 26CBis	COBERTIZO
CI 123 entre Kr 26I y 26I2	COBERTIZO

Cuent



**ALCALDÍA DE
SANTIAGO DE CALI**
DEPARTAMENTO ADMINISTRATIVO
DE PLANEACIÓN

Cl 123 entre Kr 26J1 y 26J2	MOGADOR
Cl 123 entre Kr 27C y 27D	REVISTERO
Cl 123 entre Kr 28B y 28B1	REVISTERO
Cl 121 entre Kr 26E y 26F	COBERTIZO EXIST
Cl 121 entre Kr 25B y 25	COBERTIZO EXIST
Kr 25 entre Cl 80A y 80B	MOGADOR
Kr 25 entre Cl 80 y 79	COBERTIZO EXIST
Kr 25 entre Cl 77 y 78	COBERTIZO EXIST
Kr 25 entre Cl 74 y 75	COBERTIZO EXIST
Cl 73 entre Kr 11 y 10	COBERTIZO
Cl 73 con Kr 8	MOGADOR
Cl 73 entre Kr 7RBis y 7S	COBERTIZO
Cl 73 entre Kr 7M y 7LBis	COBERTIZO
Cl 73 entre Dg 18 y 17	MOGADOR
Cl 73 entre Kr 7C Bis y 7D	COBERTIZO
Cl 73 entre Kr 7F y 7G	COBERTIZO EXIST
Cl 73 con Kr 7LBis	COBERTIZO
Cl 73 entre Kr 7RBis y 7SBis	COBERTIZO
Cl 73 con Kr 8	REVISTERO
Cl 73 entre Kr 11 y Dg 14	COBERTIZO EXIST
TERMINAL ANDRES SANIN	TERMINAL CAB
Cl 70 entre Kr 7L Bis y 7L	COBERTIZO
Cl 70 entre Kr 7G y 7EBis	MOGADOR
Cl 73 entre Kr 7C Bis y 7D	COBERTIZO
TERMINAL ANDRES SANIN	TERMINAL CAB
Cl 73 entre Dg 18 y 17	MOGADOR
Cl 73 entre Dg 19 y Kr 22	REVISTERO EXIST
Kr 15 entre Cl 74A y 74	REVISTERO
Kr 15 entre Cl 73 y 74	REVISTERO EXIST
Cl 73 entre Kr 11 y 10	COBERTIZO
Cl 73 entre Kr 11 y Dg 14	COBERTIZO EXIST
Kr 8 entre Cl 72 y 72B	MOGADOR
Cl 73 entre Kr 7RBis y 7SBis	COBERTIZO
Kr 8 entre Cl 72 y 72B	MOGADOR
Cl 73 entre Kr 8A y 8B	MOGADOR
Cl 73 entre Kr 11 y Dg 14	COBERTIZO EXIST
Cl 73 entre Kr 11 y 10	COBERTIZO
Cl 73 con Kr 8	MOGADOR
Cl 73 entre Kr 7RBis y 7SBis	COBERTIZO

Colecta



**ALCALDÍA DE
SANTIAGO DE CALI**
DEPARTAMENTO ADMINISTRATIVO
DE PLANEACIÓN

CI 112 entre Kr 24 y 23	MOGADOR
CI 123 entre Kr 28B y 28A	REVISTERO
CI 123 entre Kr 27B y 27	MOGADOR
CI 123 entre Kr 26T y 26S	MOGADOR
CI 123 entre Kr 26M3 y 26M1	REVISTERO
CI 123 entre Kr 26J2 y 26J	MOGADOR
CI 123 entre Kr 26H1 y 26HBis	COBERTIZO EXIST
CI 123 entre Kr 26B y 26ABis	COBERTIZO
Kr 23 entre CI 120Q y 120R	COBERTIZO EXIST
Kr 23 entre CI 120C y 120 B	MOGADOR
Kr 23 entre CI 114 y 112	COBERTIZO
Kr 23 entre CI 118 y 119	COBERTIZO EXIST
CI 123 entre Kr 23 y 23A	COBERTIZO EXIST
CI 123 entre Kr 26ABis y 26CBis	COBERTIZO
CI 123 entre Kr 26H2 y 26H3	COBERTIZO
CI 123 entre Kr 26J1 y 26J2	MOGADOR
CI 123 entre Kr 27C y 27D	REVISTERO
CI 123 entre Kr 28B y 28B1	REVISTERO
CI 123 entre Kr 28D y 28D1	MOGADOR
CI 123 entre Kr 28D5 y 28D7	REVISTERO
Kr 28D9 entre CI 122J y 122K	MOGADOR
Kr 28F entre CI 122K	MOGADOR
CI 112 entre Kr 23 y 24	MOGADOR
CI 73 entre Kr 11 y 10	COBERTIZO
CI 73 con Kr 8	MOGADOR
CI 73 entre Kr 7RBis y 7S	COBERTIZO
CI 73 entre Kr 7M y 7LBis	COBERTIZO
CI 73 entre Kr 7JBis y 7J	COBERTIZO
CI 73 entre Kr 7G y 7FBis	COBERTIZO
CI 73 entre Kr 7D y 7C	COBERTIZO
CI 73 entre Kr 7C y 7ABis	COBERTIZO
CI 73 entre Kr 4 y 3	COBERTIZO
CI 73 entre Kr 1J y 1J	COBERTIZO EXIST
CI 73 entre Kr 1G y 1F	COBERTIZO EXIST
CI 73 entre Kr 1D y 1C1	COBERTIZO EXIST
CI 73 entre Kr 1A14 y 1A13	COBERTIZO EXIST
CI 73 entre Kr 1A8 y 1A7	COBERTIZO
CI 73 entre Kr 1A4E y 1A4D	COBERTIZO



**ALCALDÍA DE
SANTIAGO DE CALI**
DEPARTAMENTO ADMINISTRATIVO
DE PLANEACIÓN

CI 73 entre Kr 1A3 y 1A4	COBERTIZO EXIST
CI 73 entre Kr 1A45 y 1A5	COBERTIZO EXIST
CI 73 entre Kr 1A7 y 1A8	COBERTIZO EXIST
CI 73 entre Kr 1A12 y 1A13	REVISTERO
CI 73 entre Kr 1B2 y 1B3	COBERTIZO EXIST
CI 73 entre Kr 1E y 1F	COBERTIZO
CI 73 entre Kr 2A y 2B	COBERTIZO
CI 73A entre Kr 3 y 4	COBERTIZO EXIST
CI 73A con Kr 5	COBERTIZO
CI 73 entre Kr 7B y 7BBis	COBERTIZO EXIST
CI 73 entre Kr 7F y 7G	COBERTIZO EXIST
CI 73 con Kr 7LBis	COBERTIZO
CI 73 entre Kr 7RBis y 7SBis	COBERTIZO
CI 73 con Kr 8	REVISTERO
CI 73 entre Kr 11 y Dg 14	COBERTIZO EXIST
CI 73 entre Kr 1A2C y 1A2B	COBERTIZO
CI 73 entre Kr 7 y 2F	COBERTIZO
CI 73 entre Kr 7C Bis y 7D	COBERTIZO
CI 73 entre Dg 19 y Kr 22	REVISTERO EXIST
Kr 23 entre CI 101A y 100	COBERTIZO
Kr 23 entre CI 101A y 100	COBERTIZO
Kr 23 entre CI 101A y 100	COBERTIZO
CI 73 entre Kr 1 y 1FN	MOGADOR
CI 84 entre Kr 2Bis y 2AN	MOGADOR
CI 80 entre Kr 1FN y 1EN	MOGADOR
CI 80 entre Kr 1AN y 1N	MOGADOR
Kr 25 entre CI 80A y 80B	MOGADOR
Kr 25 entre CI 80 y 79	COBERTIZO EXIST
Kr 25 entre CI 77 y 78	COBERTIZO EXIST
Kr 25 entre CI 74 y 75	COBERTIZO EXIST
CI 73 entre Kr 1A1 y K1	MOGADOR
CI 73 entre Dg 18 y 17	MOGADOR
CI 73 entre Kr 4 y 3	COBERTIZO
CI 73 entre Kr 1I y 1J	COBERTIZO EXIST
CI 73 entre Kr 1G y 1F	COBERTIZO EXIST
CI 73 entre Kr 1D y 1C1	COBERTIZO EXIST
CI 73 entre Kr 1A14 y 1A13	COBERTIZO EXIST
CI 73 entre Kr 1A8 y 1A7	COBERTIZO
CI 73 entre Kr 1A4E y 1A4D	COBERTIZO

W. R. R. R.



**ALCALDÍA DE
SANTIAGO DE CALI**
DEPARTAMENTO ADMINISTRATIVO
DE PLANEACIÓN

CI 73 entre Kr 1A2C y 1A2B	COBERTIZO
CI 73 entre Kr 1A1 y K1	MOGADOR
CI 73 entre Kr 1A3 y 1A4	COBERTIZO EXIST
CI 73 entre Kr 1A45 y 1A5	COBERTIZO EXIST
CI 73 entre Kr 1A7 y 1A8	COBERTIZO EXIST
CI 73 entre Kr 1A12 y 1A13	REVISTERO
CI 73 entre Kr 1B2 y 1B3	COBERTIZO EXIST
CI 73 entre Kr 1E y 1F	COBERTIZO
CI 73 entre Kr 2A y 2B	COBERTIZO
CI 73A entre Kr 3 y 4	COBERTIZO EXIST
CI 73A con Kr 5	COBERTIZO
CI 73 entre Kr 7 y 2F	COBERTIZO
CI 73 entre Kr 7C y 7ABis	COBERTIZO
CI 73 entre Kr 7B y 7BBis	COBERTIZO EXIST
CI 73 entre Kr 7D y 7C	COBERTIZO
CI 73 entre Kr 7G y 7FBis	COBERTIZO
CI 73 entre Kr 7JBis y 7J	COBERTIZO
CI 73 entre Dg 15 y 16	COBERTIZO
CI 73 entre Dg 18 y 17	MOGADOR
CI 73 entre Dg 19 y Kr 22	REVISTERO EXIST
CI 73 entre Dg 19 y Kr 22	REVISTERO EXIST
CI 73 entre Dg 18 y 17	MOGADOR
Tr 103 con CI 73C	REVISTERO EXIST
CI 73 entre Dg 18 y 17	MOGADOR
CI 73 entre Dg 18 y 17	MOGADOR
CI 73 entre Dg 18 y 17	MOGADOR
CI 73 entre Dg 19 y Kr 22	REVISTERO EXIST
CI 73 entre Dg 18 y 17	MOGADOR
Kr 28D entre CI 121 y 122	REVISTERO
CI 123 entre Kr 28D y 28D1	MOGADOR
Kr 28D entre CI 122 y 123	COBERTIZO
CI 123 entre Kr 28D5 y 28D7	REVISTERO
Kr 28E2 entre CI 123A4 y 123B	MOGADOR
Kr 28E2 entre CI 124 y 124C	MOGADOR
CI 126 entre Kr 28F y 28G	MOGADOR
CI 125A con Kr 28F	MOGADOR
Kr 28E2 entre CI 126 y 124B	MOGADOR
CI 123A4 entre Kr 28E1y 28E3	MOGADOR

Crus



**ALCALDÍA DE
SANTIAGO DE CALI**
DEPARTAMENTO ADMINISTRATIVO
DE PLANEACIÓN

Cl 123 entre Kr 122D y 122B	MOGADOR
Kr 28F entre Cl 122K	MOGADOR
Kr 28D entre Cl 121 y 122	REVISTERO
Kr 28D entre Cl 122 y 123	COBERTIZO
Kr 28D entre Cl 121 y 122	REVISTERO
Kr 28D entre Cl 122 y 123	COBERTIZO
Cl 123 entre Kr 28D y 28D1	MOGADOR
Cl 123 entre Kr 28D5 y 28D7	REVISTERO
Kr 28D9 entre Cl 122J y 122K	MOGADOR
Cl 123 entre Kr 28D y 28D1	MOGADOR
Cl 123 entre Kr 28D5 y 28D7	REVISTERO
Kr 28D9 entre Cl 122J y 122K	MOGADOR
Kr 28F entre Cl 122K	MOGADOR
Cl 123 entre Kr 26J1 y 26J2	MOGADOR
Cl 123 entre Kr 26J2 y 26J	MOGADOR
Cl 123 entre Kr 26M3 y 26M1	REVISTERO
Cl 123 entre Kr 26T y 26S	MOGADOR
Cl 123 entre Kr 27C y 27D	REVISTERO
Cl 123 entre Kr 27B y 27	MOGADOR
Cl 123 entre Kr 28B y 28A	REVISTERO
Cl 123 entre Kr 28B y 28B1	REVISTERO
Kr 28D entre Cl 122 y 123	COBERTIZO
Kr 28D entre Cl 122 y 123	COBERTIZO
Cl 73 entre Dg 19 y Kr 22	REVISTERO EXIST
Cl 123 entre Kr 26P y 26Q	MOGADOR
Kr 25 entre Cl 73A y 74	COBERTIZO EXIST
Kr 25 entre Cl 77 y 78	COBERTIZO EXIST
Kr 25 entre Cl 79 y 80	COBERTIZO EXIST
Kr 25 entre Cl 80B y 80C	MOGADOR
Cl 94 entre Kr 101B y 101A	COBERTIZO EXIST
Cl 94 entre Kr 100 y 99	COBERTIZO EXIST
Kr 23 entre Cl 87 y 86	COBERTIZO
Kr 23 entre Cl 84 y 83B	COBERTIZO
Kr 23 entre Cl 83 y 81B	COBERTIZO
Cl 80 entre Kr 23 y 25	MOGADOR
Kr 25 entre Cl 80 y 79	COBERTIZO EXIST
Kr 25 entre Cl 77 y 78	COBERTIZO EXIST
Kr 25 entre Cl 74 y 75	COBERTIZO EXIST
Cl 123 entre Kr 26P y 26Q	MOGADOR

Consent



**ALCALDÍA DE
SANTIAGO DE CALI**
DEPARTAMENTO ADMINISTRATIVO
DE PLANEACIÓN

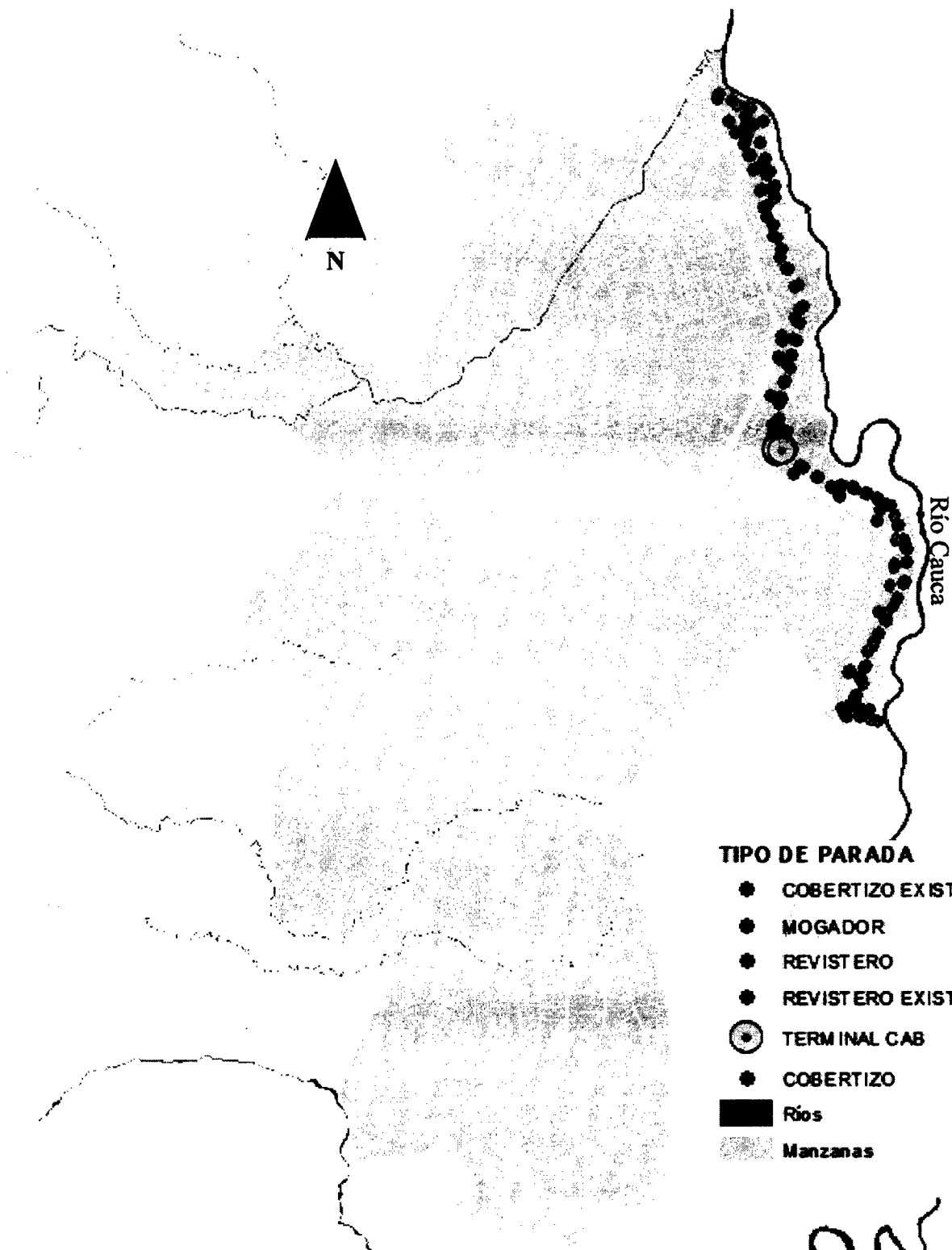
CI 123 entre Kr 26P y 26Q	MOGADOR
CI 123 entre Kr 26P y 26Q	MOGADOR
CI 123 entre Kr 26P y 26Q	MOGADOR
Kr 23 entre CI 101 y 101A	MOGADOR
Kr 23 entre CI 101 y 101A	MOGADOR
Kr 23 entre CI 101 y 101A	MOGADOR

En la siguiente figura se puede observar la distribución espacial de los mismos.
Toda la información se adjunta en formato shape para que pueda ser consultada.

Green



ALCALDÍA DE
SANTIAGO DE CALI
DEPARTAMENTO ADMINISTRATIVO
DE PLANEACIÓN



4. Especificar la demanda media de pasajeros en el servicio de transporte público

Osca Centro Administrativo Municipal CAM Torre Alcaldía Piso 10 Teléfono: 6689100 Fax 8895630
www.cali.gov.co



**ALCALDÍA DE
SANTIAGO DE CALI**
DEPARTAMENTO ADMINISTRATIVO
DE PLANEACIÓN

terrestre en las zonas aledañas a cada una de las cuencas o ríos que potencialmente servirían como transporte fluvial de pasajeros.

R/: De acuerdo con el Proyecto de Acuerdo del Plan Integral de Movilidad Urbana PIMU, el día laboral del mayor demanda en el SITM-MIO para el año 2016 fue el 01 de marzo, día para el cual se registraron los siguientes ingresos entre las 6am y las 7am.

Troncal	Estación	Ascensos	Descensos
Avenida 3 Norte	Estación	388	577
	Estación del Norte	101	270
	Estación Mercalito	114	1.363
	Estación Río Cali	34	162
Carrera 1	Estación Manantales	95	283
	Estación Interoceánica	493	369
	Estación Camineros	2.325	827
	Estación Centro	148	1.136
Centro	Estación Estación	512.651	602
	Estación Centro	508	1.195
	Estación Centro	507	1.572
	Estación	184	560
Calle 5	Estación Plaza de Toros	112	138
	Estación Mercado	483	340
	Estación Capri	972	1.218

Cremonesi



**ALCALDÍA DE
SANTIAGO DE CALI**
DEPARTAMENTO ADMINISTRATIVO
DE PLANEACIÓN

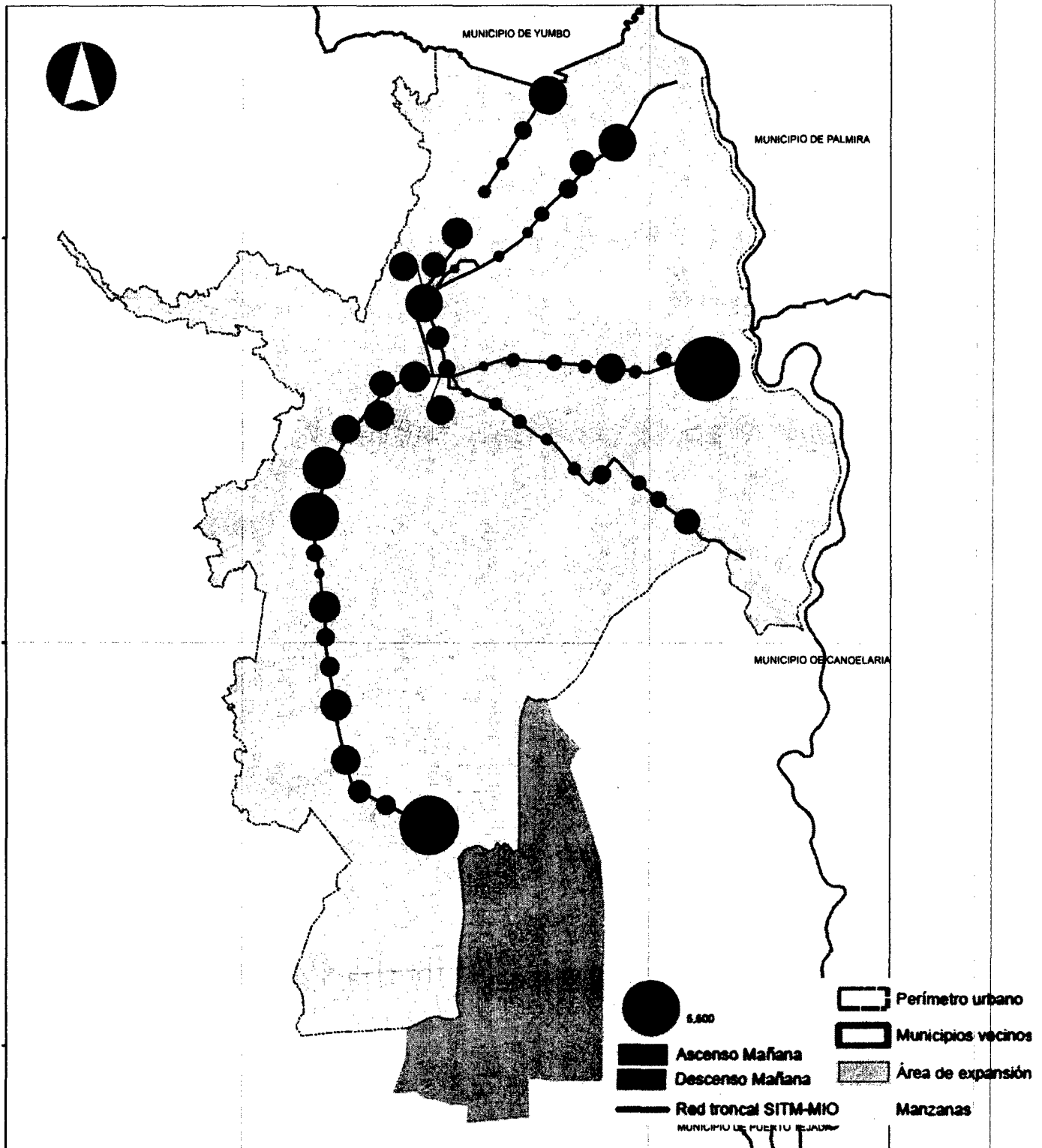
Calle 15	Estación Buitrera	277	925
	Estación Universidades	3.020	4.016
	Estación Floresta	198	266
	Estación Chapinero	337	141
	Estación Trébol	319	112
	Terminal Andrés Sanín	5.744	2.415
Aguablanca	Estación Primitivo	349	74
	Estación Villanueva	277	80
	Estación Troncal Unida	530	41
	Estación Nuevo Latir	1.405	145

Copied

Elaborado por el Departamento Administrativo de Planeación



ALCALDÍA DE
SANTIAGO DE CALI
DEPARTAMENTO ADMINISTRATIVO
DE PLANEACIÓN



Para el mismo día se registraron los siguientes ascensos y descensos para la hora
Centro Administrativo Municipal CAM Torre Alcaldía Piso 10 Teléfono: 6689100 Fax 8895630
www.cali.gov.co



**ALCALDÍA DE
SANTIAGO DE CALI**
DEPARTAMENTO ADMINISTRATIVO
DE PLANEACIÓN

entre las 5pm y las 6pm.

Troncal	Estación	Ascensos	Descensos
Avenida 3 Norte	Alamos	524	377
	Prados del Norte	328	158
	Estación Versalles	824	761
	Estación Río Cali	173	21
Carrera 1	Estación Manzanares	234	68
	Estación Salomía	404	365
	Estación Chiminangos	1.145	2.006
Centro	Estación Sucre	227	744
	Estación San Pascual	961	802
	Estación Santa Librada	754	677
	Estación Estadio	1.266	705
Calle 5	Lido	564	227
	Estación Plaza de Toros	165	144
	Estación Refugio	418	394
	Estación Capri	651	1.387
	Estación Buitrera	907	484
Calle 15	Estación Universidades	4.138	3.215



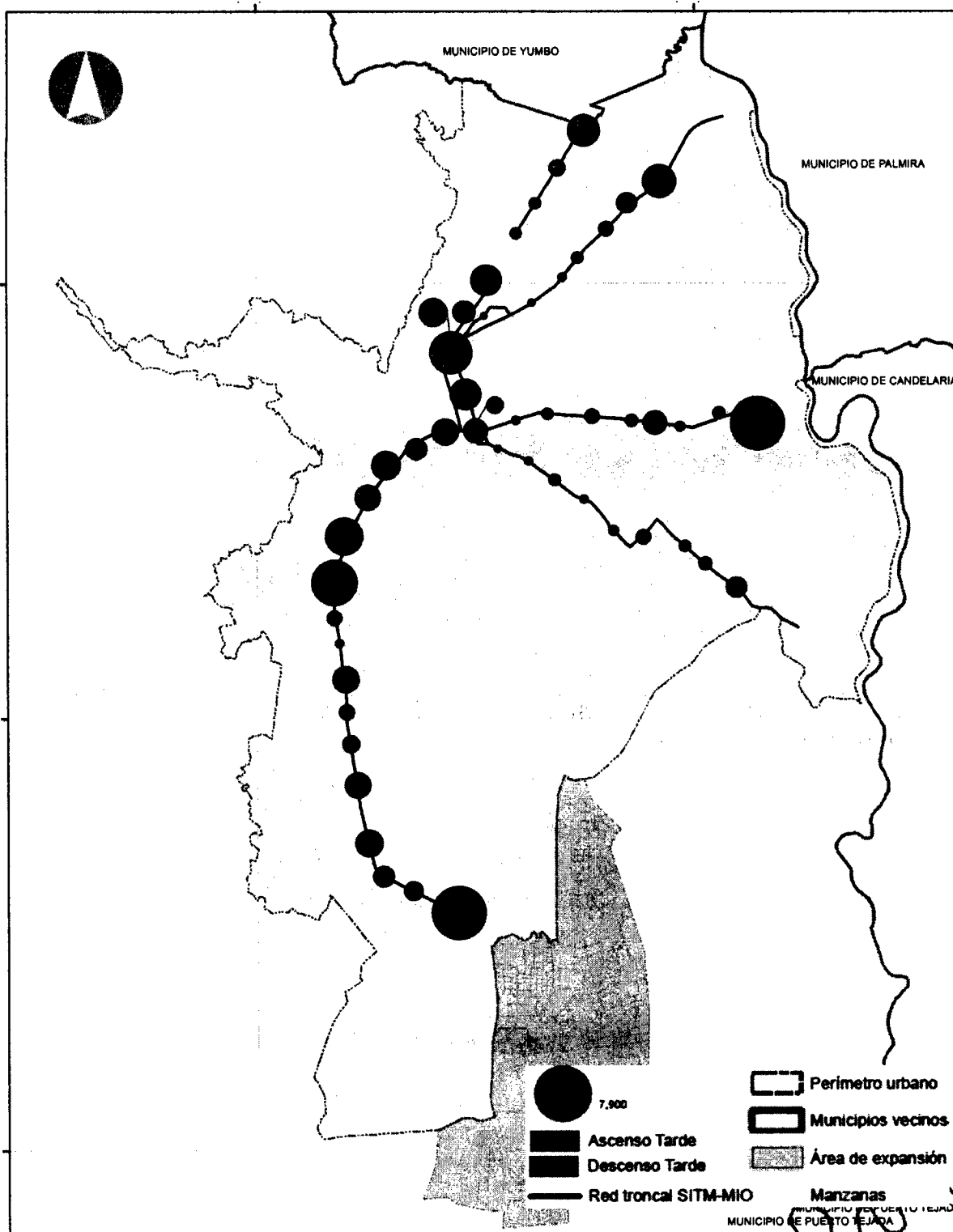
**ALCALDÍA DE
SANTIAGO DE CALI**
DEPARTAMENTO ADMINISTRATIVO
DE PLANEACIÓN

Aguablanca	Parroquia Floresta	277	222
	Parroquia El Valle	222	353
	Parroquia El Valle	378	216
	Parroquia San Juan	2.281	1.066
	Parroquia El Valle	199	74
	Parroquia El Valle	154	154
	Parroquia El Valle	111	387
	Parroquia El Valle	245	1.007

Cópiada



**ALCALDÍA DE
SANTIAGO DE CALI**
DEPARTAMENTO ADMINISTRATIVO
DE PLANEACIÓN



Ortiz



**ALCALDÍA DE
SANTIAGO DE CALI**
DEPARTAMENTO ADMINISTRATIVO
DE PLANEACIÓN

5. Especificar la densidad poblacional de las zonas o asentamientos poblacionales aledaños de la cuenca hidrográfica con aptitudes de transporte fluvial de pasajeros específicamente a 1 kilómetro en cada lado.

R/: A continuación se listan los barrios cercanos al río Cali, con el dato de población para el año 2018, elaborado por la Subdirección de Planificación del Territorio con base en los datos de Cali en Cifras.

BARRIO	POBLACION 2018
Ciudadela Floralia	54.739
Paso del Comercio	11.651
Urbanización Calimío	8.739
San Luis II	14.199
Los Alcázares	14.320
Fonaviemcali	3.509
San Luis	13.391
Petecuy II	7.306
Petecuy III	6.371
Jorge Eliécer Gaitán	17.141
La Rivera I	5.394
Petecuy I	8.243
Alfonso López I	10.395
Alfonso López II	6.412
Puerto Nuevo	1.356
Alfonso López III	13.008
Planta de Tratamiento	845
Alirio Mora Beltrán	12.319
Valle Grande	11.467
Ciudad Talanga	14.867
Los Naranjos II	14.228
Puerta del Sol	5.848
Compartir	12.126
Promociones Populares B	25.893
Ciudadela del Río - CVC	11.817
Desepaz Invicall	20.106
Manuela Beltrán	31.095
Los Líderes	2.711
El Remanso	5.001
Calimio Desepaz	19.163
Las Orquídeas	13.853

Come 17



**ALCALDÍA DE
SANTIAGO DE CALI**

**DEPARTAMENTO ADMINISTRATIVO
DE PLANEACIÓN**

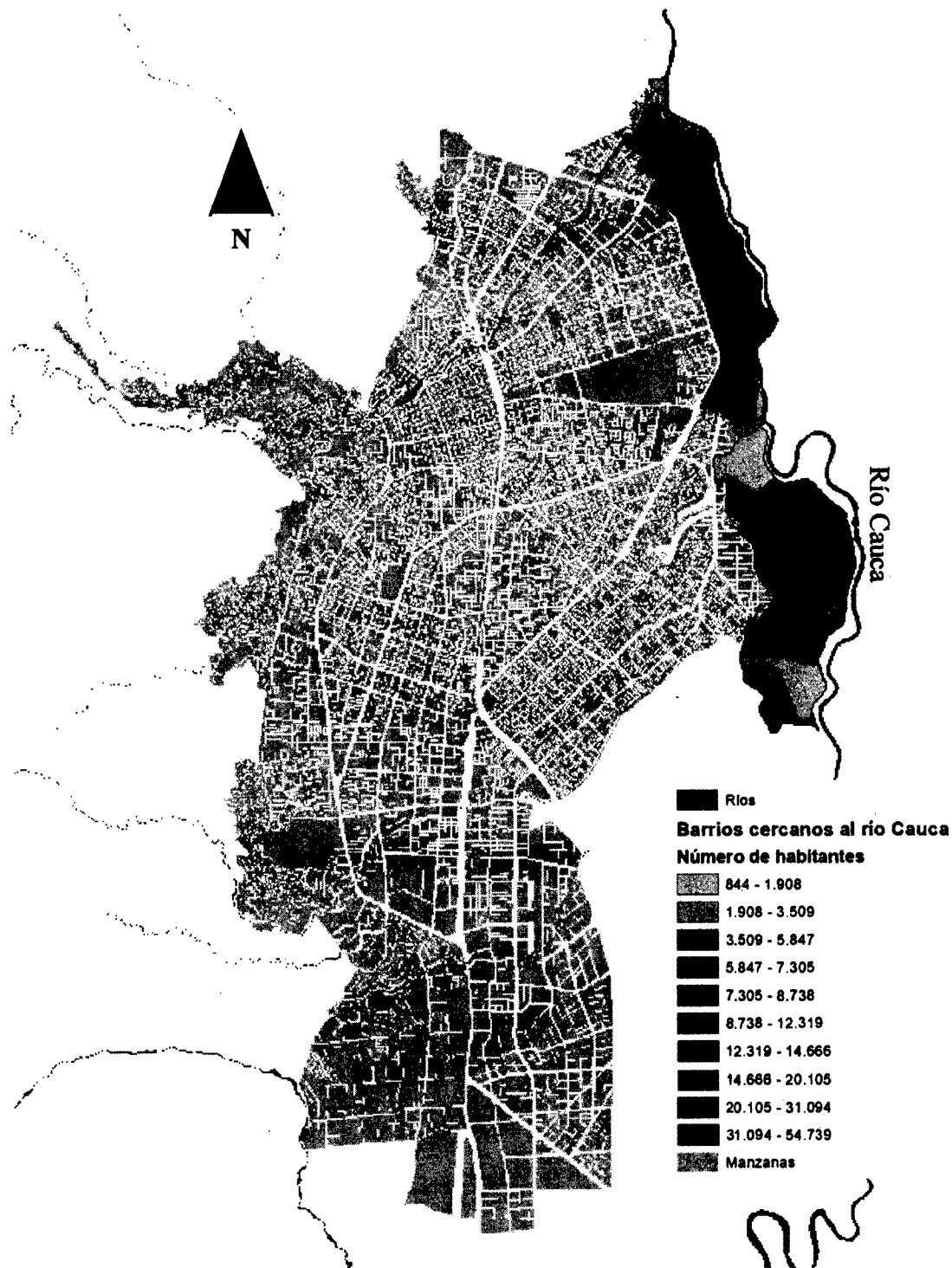
Villamercedes I - Villa Luz - Las Garzas	2.882
Potrero Grande	1.908
Pízaños III - Las Dalias	2.716
Pízaños II	6.784
Pízaños I	5.784
Puerto Mallarino	3.078
TOTAL	420.464

La distribución espacial de los barrios se presenta en la siguiente gráfica, distribuidos por número de habitantes. Adjunto a este oficio está el archivo en formato shape con la información detallada.

Green H



ALCALDÍA DE
SANTIAGO DE CALI
DEPARTAMENTO ADMINISTRATIVO
DE PLANEACIÓN



6. ¿Cuál es el costo del pasaje de servicio público de transporte terrestre dentro de la ciudad?, especificar si presenta diferentes tarifas de servicio de transporte

Centro Centro Administrativo Municipal CAM Torre Alcaldía Piso 10 Teléfono: 6689100 Fax 8895630
www.cali.gov.co



**ALCALDÍA DE
SANTIAGO DE CALI**
DEPARTAMENTO ADMINISTRATIVO
DE PLANEACIÓN

público terrestre.

R/: El costo del pasaje en el Sistema Integrado de Transporte Masivo MIO, es de \$2000 COP, los cuales son descontados de la tarjeta inteligente. Igualmente en las estaciones se pueden adquirir tarjetas univaje, las cuales también tienen un costo de \$2000 COP.

7. Remitir el respectivo estudio técnicos hidrográficos o de batimetrías realizados en los ríos o cuencas hidrográficas con aptitudes de transporte fluvial de pasajeros junto con sus respectivas conclusiones.

R/: Se adjuntan los siguientes documentos en cuanto a la cuenca del río Cauca, elaborados por la Corporación Autónoma Regional del Valle del Cauca:

1. Artículo sobre estudios de Modelación del río Cauca
2. Estudio de Modelación del río Cauca en el marco del Proyecto Corredor río Cauca - CVC
3. Documentos que hacen parte del Plan Director CVC para el río Cauca
4. Documentos del Libro "El Río Cauca en su valle alto", de la CVC.

Atentamente,


VICTORIA EUGENIA MUÑOZ HOYOS
Subdirectora (E)
Subdirección de Planificación del Territorio

Proyectó: Juan David González Agudelo— Contratista Subdirección de Planificación del Territorio
Revisó: Carlos Alberto González Guzmán— Contratista Subdirección de Planificación del Territorio.

En atención del desarrollo de nuestros Sistemas de Gestión y Control Integrados le solicito comedidamente diligenciar la encuesta de satisfacción de usuario accediendo al siguiente enlace: <http://www.cali.gov.co/publicaciones/103935/percepcion-del-usuario/>

