01 IMAGEN ÁEREA
ESCALA 1:

04 IMAGEN BIOSALUDABLES-RECUPERACIÓN PAISAJISTICA
ESCALA 1:

02 IMAGEN PLAZOLETA PRINCIPAL
ESCALA 1:

05 IMAGEN JUEGOS INFANTILES
ESCALA 1:



03 IMAGEN TERTULIADERO
ESCALA 1:

06 IMAGEN JUEGOS INFANTILES
ESCALA 1:

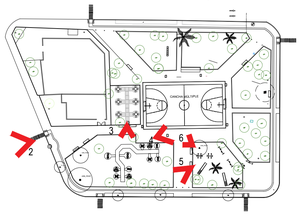

VERSIÓN	PLANO No.	PLANCHA No.	DE
01	G-001	08	08

ALCALDÍA DE SANTIAGO DE CALI
TIPO - 2017

PROYECTO

PARQUE 100 PALOS- COMUNA 9

CARRERA 19 CON CALLE 17 Y CALLE 18

SANTIAGO DE CALI 2017

LOCALIZACIÓN

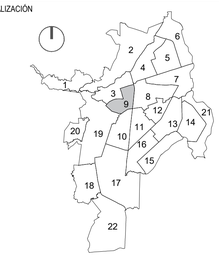

OBSERVACIONES:

-La información plasmada en este plano corresponde al diseño trabajado por los profesionales de la entidad municipal para cada proyecto. La información debe ser manejada de forma responsable por los directamente implicados en el proceso constructivo y por intermedio de personal calificado.

-En caso de discrepancia entre las cantidades proyectadas en el presupuesto y las establecidas en los planos, prevalece la cantidad del presupuesto.

-La topografía debe ser revisada en obra y el proyecto debe ser nivelado con las cotas finales del replanteo. Todo debe quedar documentado en planos "As Built".

-Todos los materiales descritos deben ser idénticos a lo especificado por el arquitecto proyectista y deben cumplir con los requisitos de ley (NSR-2010).

-El constructor debe garantizar que todos los elementos de construcción estén acordes con el alto nivel de diseño y debe garantizar elementos de buena calidad.

-Los elementos estructurales deben ser chequeados y avalados por el constructor.

-Los elementos que no estén consignados en estos planos o en los planos técnicos no son responsabilidad del equipo profesional de diseño del proyecto.

-Todo cambio proyectado debe quedar debidamente documentado en el proceso y aprobado por los profesionales diseñadores de la entidad municipal.

NOTAS IMPORTANTES:

-No tomar medidas directamente sobre este plano.

-No hacer modificaciones al plano sin la autorización del Arquitecto encargado.

-Verificar y confrontar medidas en obra.

-La información de los planos arquitectónicos prevalecen sobre los demás planos técnicos.

-Este plano anula los anteriores a esta fecha.

LA VERSIÓN ORIGINAL DE IMPRESIÓN DE ESTE PLANO ES EN FORMATO A1 (1000cm x 707cm)

MODIFICACIONES

RESPONSABLE	DESCRIPCIÓN

COLABORADORES

ARQ. LAURA MARIA BURBANO

CONTIENE

RENDERS

ESCALA	FECHA
1:1	2017-06-28

ARCHIVO
G_170630_715_COMUNA9_CIENPALOS_LB.dwg

DIBUJÓ	Vo Bo Coordinador:
LBE	

VERSIÓN	PLANO No.	PLANCHA No.	DE
01	G-001	08	08

C:\Users\User\Desktop\EQUIPO 113. ETAPA DE DISEÑO ESQUEMA BASICO\0. ENTREGA 715\03_COMUNA_9_MMB\VENTURA_100PALOS\ARCHIVO CAD\G_170630_715_COMUNA9_CIENPALOS_LB.dwg