



ALCALDÍA DE  
SANTIAGO DE CALI  
DEPARTAMENTO ADMINISTRATIVO  
DE PLANEACIÓN

RESOLUCIÓN No. 4132.010.21.0. 174 DE 2022  
(DICIEMBRE 29)

**"POR LA CUAL SE ACTUALIZA, CERTIFICA E INCORPORA A LA BASE DE DATOS DE ESTRATIFICACIÓN DEL DEPARTAMENTO ADMINISTRATIVO DE PLANEACIÓN LAS VIVIENDAS ATÍPICAS Y LADOS DE MANZANA DE LA COMUNA SIETE (7) DEL DISTRITO DE SANTIAGO DE CALI"**

El Director del Departamento Administrativo de Planeación Distrital, en ejercicio de las facultades conferidas en el Decreto Distrital No.0092 del 12 de marzo de 2002, el Decreto Extraordinario No. 411.0.20.0516 del 28 de septiembre de 2016, conforme a la Ley 142 de 1994 y la ley 732 de 2002 y,

**CONSIDERANDO:**

Que los procesos de estratificación socioeconómica de Santiago de Cali, se rigen conforme a los lineamientos y directrices metodológicas que fueron suministrados por el Departamento Nacional de Planeación – DNP de acuerdo con lo estipulado en las Leyes 142 de 1994, 505 de 1999, 689 de 2001, y 732 de 2002, actualmente avalados por el Departamento Nacional de Estadística (DANE), como entidad rectora en la materia.

Que de conformidad con la Ley 142 de 1994, en su artículo 101.1, establece que *"Es deber de cada municipio clasificar en estratos los inmuebles residenciales que deben recibir servicios públicos. Y es deber indelegable del Alcalde realizar la Estratificación respectiva"*, acorde con los lineamientos nacionales y empleando las metodologías suministradas por el DNP y en los plazos previstos por el Gobierno Nacional.

Que según el artículo 101.4 de la Ley 142 de 1994, establece que *"En cada municipio existirá una sola estratificación de inmuebles residenciales, aplicable a cada uno de los servicios públicos"*.

Que mediante el Decreto Nacional 262 de enero 28 de 2004, por el cual se modifica la estructura del DANE, en el numeral G. se asignó la competencia de diseñar las metodologías de estratificación, los sistemas de seguimiento y evaluación de dichas metodologías para ser utilizadas por entidades nacionales y territoriales.

Que mediante Resolución 106 de febrero 7 de 2005, en el resuelve (artículo 2) establece: *"Hasta tanto el DANE no diseñe y suministre las nuevas metodologías de estratificación socioeconómica para cabeceras urbanas y centros poblados rurales, los municipios y distritos deberán mantener vigente las estratificaciones que realizaron y adoptaron con las metodologías que les suministro el Departamento Nacional de Planeación"*.

Que dentro de las instrucciones técnicas dadas actualmente por el DANE como entidad responsable de la estratificación a nivel nacional, se expiden directrices relacionadas con la actualización de las estratificaciones urbanas y rurales.

Que por disposición del DANE, *"La actualización de la estratificación es el conjunto de acciones que se deben realizar para que en los municipios y distritos, la información de las características de las viviendas y de su entorno expresen las condiciones actuales."*

Que la estratificación se actualiza incorporando la nueva información de las viviendas y su entorno, cuando se presenta cualquiera de las siguientes circunstancias: A) cuando suceden nuevos desarrollos urbanísticos, es decir se construyen viviendas en lados de



ALCALDÍA DE  
SANTIAGO DE CALI  
DEPARTAMENTO ADMINISTRATIVO  
DE PLANEACIÓN

RESOLUCIÓN No. 4132.010.21.0. 174 DE 2022  
(DICIEMBRE 29)

**“POR LA CUAL SE ACTUALIZA, CERTIFICA E INCORPORA A LA BASE DE DATOS DE ESTRATIFICACIÓN DEL DEPARTAMENTO ADMINISTRATIVO DE PLANEACIÓN LAS VIVIENDAS ATÍPICAS Y LADOS DE MANZANA DE LA COMUNA SIETE (7) DEL DISTRITO DE SANTIAGO DE CALI”**

manzana existentes pero que no tenían viviendas, o en lados de manzanas nuevos. B) Cuando se detecta que no han sido registrados en la base de datos los cambios de las características de las viviendas o de su entorno, ocurridos desde que la estratificación se adoptó por decreto Distrital. C) Cuando en razón a la atención de reclamos (en primera instancia por parte de la Alcaldía o en segunda instancia por parte del Comité Permanente de Estratificación) se observa que las características urbanísticas de las viviendas difieren de las consignadas en las bases de datos.

Que el Decreto Extraordinario No. 411.0.20.0516 del 28 de septiembre de 2016, *“Por el cual se determina la estructura de la Administración Central y las funciones de sus dependencias”, establece en el Artículo 79 dentro de las funciones del Departamento Administrativo de Planeación, en el Numeral 11: “Administrar la estratificación del Municipio de Santiago de Cali.”*

Que en el mismo Decreto en el Artículo 80, Numeral 21 establece como función de la Subdirección de Planificación del Territorio del Departamento Administrativo de Planeación, en el Numeral 21 *“Aplicar los lineamientos y metodologías definidas por el nivel nacional, para la asignación y certificación del estrato a los predios residenciales en el área urbana y rural del Municipio de Santiago de Cali”.*

Que por delegación, el Departamento Administrativo de Planeación Distrital tiene por competencia, la responsabilidad de adelantar las actividades inherentes a la estratificación en el Distrito, con el objeto de revisar y, confrontar en terreno las variables definidas en la metodología de estratificación, diseñadas por el DNP y, avaladas por el DANE, en razón a la atención de solicitudes de revisión del estrato presentados por la comunidad a nivel individual, en forma oficiosa y de incorporar a la base de datos la información de nuevos desarrollos.

Que la Alcaldía de Santiago de Cali, mediante los Decretos Distritales 1052 de junio 28 de 1996 y 2345 del 31 de diciembre de 1997, adoptó y aplicó respectivamente la estratificación para el área urbana, con los criterios metodológicos definidos por el DNP, los cuales actualmente se siguen aplicando bajo los parámetros de la metodología Tipo I, cuya unidad de medida es el lado de manzana.

Que las variables físicas y externas objeto de revisión y calificación de acuerdo a la metodología TIPO 1. Avalada por el DANE, hacen referencia al estudio de las características externas de las viviendas, el entorno inmediato y el contexto urbanístico para cada uno de los lados de manzana, en tanto el Lado de Manzana se constituye como la unidad de medida u observación como se anotó anteriormente.

Que las variables objeto de revisión y calificación, son exclusivamente las siguientes:

RESOLUCIÓN No. 4132.010.21.0. 174 DE 2022  
(DICIEMBRE 29)

“POR LA CUAL SE ACTUALIZA, CERTIFICA E INCORPORA A LA BASE DE DATOS DE ESTRATIFICACIÓN DEL DEPARTAMENTO ADMINISTRATIVO DE PLANEACIÓN LAS VIVIENDAS ATÍPICAS Y LADOS DE MANZANA DE LA COMUNA SIETE (7) DEL DISTRITO DE SANTIAGO DE CALI”

VARIABLES DE CALIFICACIÓN PARA LA ASIGNACIÓN DE LOS ESTRATOS DEFINIDAS POR EL DNP Y AVALADAS POR EL DANE.	
<p>EL TIPO DE VÍAS DE ACCESO SOBRE EL LADO REVISADO ES:</p> <ul style="list-style-type: none"> <li>-Sendero</li> <li>-Peatonal</li> <li>-Vehicular en tierra</li> <li>-Vehicular en recebo</li> <li>-Vehicular pavimentada</li> </ul>	<p>LA EXISTENCIA Y TIPO GARAJE QUE PRIMA EN EL LADO DE MANZANA ES:</p> <ul style="list-style-type: none"> <li>-Sin garaje</li> <li>-Con garaje cubierto</li> <li>-Con parqueadero o zona de parqueo</li> <li>-Con garaje adicionado a la vivienda</li> <li>-Con garaje sencillo (diseño original)</li> <li>-Con garaje doble o en sótano</li> </ul>
<p>EXISTE PRESENCIA DE FOCO DE CONTAMINACIÓN EN EL LADO DE MANZANA O FRENTE DE EL:</p> <ul style="list-style-type: none"> <li>-Si</li> <li>-No</li> </ul>	<p>EL MATERIAL DE LA FACHADA PREDOMINANTE DE LAS VIVIENDAS EN EL LADO DE MANZANA:ES EN:</p> <ul style="list-style-type: none"> <li>-Guadua, caña, esterilla</li> <li>-Sin cubrir</li> <li>-En revoque sin pintar</li> <li>-En revoque con pintura</li> <li>-Con enchape</li> </ul>
<p>EXISTENCIA Y TIPO DE ANDÉN:</p> <ul style="list-style-type: none"> <li>-Sin andén</li> <li>-Con andén sin zona verde</li> <li>-Con andén con zona verde.</li> </ul>	<p>EL MATERIAL DE LA PUERTA PREDOMINANTE EN EL LADO DE MANZANA ES:</p> <ul style="list-style-type: none"> <li>-Tabla, guadua, esterilla</li> <li>-Madera, lamina</li> <li>-Madera tallada, vidrio</li> </ul>
<p>EXISTENCIA Y TAMAÑO DE ANTEJARDÍN:</p> <ul style="list-style-type: none"> <li>-Sin antejardín</li> <li>Con antejardín mediano</li> <li>-Con antejardín pequeño</li> <li>Con antejardín grande</li> </ul>	<p>ZONA CON CRITERIOS DE HÁBITAT. Se definen 11 zonas, y se aplica una de acuerdo a las características del contexto urbanístico. Estas son:</p> <p>1) de Pobreza, 2.) De Tolerancia, 3.) De Desarrollo Progresivo sin consolidar, 4.) De Deterioro urbanístico, 5.) Industrial, 6.) De Desarrollo Progresivo Consolidado, 7.) Comercial Predominante, 8.) De Residencial intermedia, 9.) Con Comercio Especial o Compatible, 10) Residencial Exclusivo y 11.) de Baja Densidad</p>

Tabla No. 1.

Que las variables descritas en la tabla No. 1, constituyen el marco competencial del Departamento Administrativo de Planeación Distrital, cuya valoración se realiza en el ejercicio de una facultad reglada; que guía la presente Resolución.

Que igualmente la metodología Tipo I de estratificación contempla el concepto de ATIPICIDAD, el cual está relacionado con el de predominio o mayoría. Lo atípico es lo que aparece como irregular, en un contexto de características homogéneas o predominantes.

Que se consideran viviendas atípicas las que sobresalen indiscutiblemente del resto de viviendas ubicadas en el mismo lado de manzana, por presentar en su estado exterior características completamente diferentes a las corrientes o predominantes en las viviendas del lado revisado. Estas características pueden ser muy superiores o muy inferiores y, por lo tanto, harán que la vivienda en cuestión pertenezca a un estrato inferior o superior al que obtenga el Lado de la Manzana.

RESOLUCIÓN No. 4132.010.21.0. 174 DE 2022  
(DICIEMBRE 29)

“POR LA CUAL SE ACTUALIZA, CERTIFICA E INCORPORA A LA BASE DE DATOS DE ESTRATIFICACIÓN DEL DEPARTAMENTO ADMINISTRATIVO DE PLANEACIÓN LAS VIVIENDAS ATÍPICAS Y LADOS DE MANZANA DE LA COMUNA SIETE (7) DEL DISTRITO DE SANTIAGO DE CALI”

Que para dar aplicabilidad a una vivienda atípica, debe presentar un evidente contraste en por lo menos dos de estos aspectos: tamaño, materiales, terminado y estado del deterioro o estado de conservación.

Que el Departamento Administrativo de Planeación Distrital frente a la responsabilidad dada su delegación, debe mantener actualizada la estratificación del área urbana y rural del distrito, lo cual implica la obligatoriedad de adelantar las revisiones necesarias, hacer los ajustes de codificación de manzanas, asignación de lados de manzana, verificación del uso del predio, localización geográfica, validar las atipicidades bajo los criterios establecidos en la metodología, a fin de efectuar la correspondiente incorporación de estratos a la base de datos de estratificación del Distrito.

Que las diferentes Empresas Prestadoras de Servicios Públicos Domiciliarios – EPSPD del Distrito de Santiago de Cali, Subdirección de Catastro y demás entidades o dependencias distritales, que apliquen el estrato para cobros de impuestos, tarifas, contribuciones, etc., deben unificar la información de estratificación acorde a la información contenida en la base de datos de estratificación del DAPM, por ser este el organismo competente en esta materia en el distrito y, el que tiene bajo su responsabilidad la aplicación de la metodología de estratificación impartida por el orden nacional.

Que en el proceso de revisión en terreno por parte del área de estratificación del Departamento Administrativo de Planeación Distrital para la Comuna Siete (07), se ha efectuado la recolección, calificación y confrontación de las variables metodológicas de estratificación definidas por el orden nacional, para su posterior ingreso al software suministrado por el Departamento Nacional de Planeación – DNP y avalado por el Departamento Nacional de Estadística – DANE, para la obtención de los estratos a los lados de manzana que tengan el carácter de uso residencial.

Que igualmente, el DAP en el proceso de revisión y actualización de la base de datos de estratificación del Distrito, ha revisado y evaluado las viviendas con atributo de atipicidad negativa (-) y positiva (+), para efectos de validar su condición como tal, y estar contenidas en la base de datos con su correspondiente estrato, tipo de atipicidad, código SESEMAN, Numero Predial Nacional – NPN y nomenclatura identificada en terreno.

Que las viviendas objeto de estudio en la comuna Siete (07), para validar su atipicidad, se relaciona en la tabla No. 2:

TABLA No. 2					
RELACIÓN DE VIVIENDAS ATIPICAS PERTENECIENTES A LA COMUNA 7					
No.	COMUNA	BARRIO	MANZANA	SESEMANLAD	DIRECCION
1	07	01	0001	07010001C	K 7 70 74
2	07	01	0003	07010003A	K 7A 72C 49
3	07	01	0005	07010005A	K 7A 82 41
4	07	01	0005	07010005C	K 7 82 132



ALCALDÍA DE  
SANTIAGO DE CALI  
DEPARTAMENTO ADMINISTRATIVO  
DE PLANEACIÓN

RESOLUCIÓN No. 4132.010.21.0. 174 DE 2022  
(DICIEMBRE 29)

“POR LA CUAL SE ACTUALIZA, CERTIFICA E INCORPORA A LA BASE DE DATOS DE ESTRATIFICACIÓN DEL DEPARTAMENTO ADMINISTRATIVO DE PLANEACIÓN LAS VIVIENDAS ATÍPICAS Y LADOS DE MANZANA DE LA COMUNA SIETE (7) DEL DISTRITO DE SANTIAGO DE CALI”

TABLA No. 2					
RELACIÓN DE VIVIENDAS ATIPICAS PERTENECIENTES A LA COMUNA 7					
No.	COMUNA	BARRIO	MANZANA	SESEMANLAD	DIRECCION
5	07	01	0006	07010006C	K 7 84 94
6	07	01	0006	07010006C	K 7 84 128
7	07	01	0007	07010007C	K 7 86 24
8	07	01	0008	07010008A	K 7A BIS 86 97
9	07	01	0008	07010008A	K 7A BIS 86 17
10	07	01	0009	07010009A	K 7A BIS 84 57
11	07	01	0011	07010011C	K 7A 82 104
12	07	01	0011	07010011C	K 7A 82 24
13	07	01	0013	07010013A	K 7A BIS 72C 57
14	07	01	0014	07010014C	K 7A BIS 72C 10
15	07	01	0015	07010015A	K 7 A BIS 72B 31
16	07	01	0016	07010016C	K 7A BIS 72B 24
17	07	01	0016	07010016C	K 7A BIS 72B 76
18	07	01	0018	07010018A	K 7A BIS 70 41
19	07	01	0019	07010019A	K 7B 70 105
20	07	01	0019	07010019C	K 7A BIS 70 36
21	07	01	0021	07010021C	K 7B 72B 46
22	07	01	0023	07010023C	K 7A BIS 82 24
23	07	01	0023	07010023C	K 7A BIS 82 86
24	07	01	0025	07010025A	K 7B 84 55
25	07	01	0025	07010025C	K 7A BIS 84 70
26	07	01	0026	07010026C	K 7A BIS 86 04
27	07	01	0027	07010027C	K 7B 86 12
28	07	01	0029	07010029A	KR 7BBIS 82 109
29	07	01	0029	07010029A	KR 7BBIS 82 11
30	07	01	0031	07010031A	K 7C 72A 89
31	07	01	0031	07010031C	K 7B BIS 72A 70
32	07	01	0034	07010034A	K 7C BIS 72B 55
33	07	01	0034	07010034A	K 7C BIS 72B 97
34	07	01	0036	07010036A	K 7C 84 95
35	07	01	0036	07010036C	K 7B BIS 84 18
36	07	01	0039	07010039C	K 7C 82 36
37	07	01	0042	07010042C	K 7C BIS 72B 70
38	07	01	0045	07010045C	K 7D 70 34
39	07	01	0045	07010045C	K 7D 70 28
40	07	01	0047	07010047A	K 7 D BIS 72B 63
41	07	01	0047	07010047C	K 7D 72B 18

X



ALCALDÍA DE  
SANTIAGO DE CALI  
DEPARTAMENTO ADMINISTRATIVO  
DE PLANEACIÓN

RESOLUCIÓN No. 4132.010.21.0. 174 DE 2022  
(DICIEMBRE 29)

“POR LA CUAL SE ACTUALIZA, CERTIFICA E INCORPORA A LA BASE DE DATOS DE ESTRATIFICACIÓN DEL DEPARTAMENTO ADMINISTRATIVO DE PLANEACIÓN LAS VIVIENDAS ATÍPICAS Y LADOS DE MANZANA DE LA COMUNA SIETE (7) DEL DISTRITO DE SANTIAGO DE CALI”

TABLA No. 2					
RELACIÓN DE VIVIENDAS ATÍPICAS PERTENECIENTES A LA COMUNA 7					
No.	COMUNA	BARRIO	MANZANA	SESEMANLAD	DIRECCION
42	07	01	0048	07010048D	KR 7D 73 42
43	07	01	0048	07010048D	C 81 7D 30
44	07	01	0049	07010049A	K 7D 81 31
45	07	01	0053	07010053D	K 7D1 84 47
46	07	01	0053	07010053D	K 7D 1 84 41
47	07	01	0054	07010054C	K 7D 82 04
48	07	01	0055	07010055C	K 7D 81 110
49	07	01	0056	07010056A	K 7D 2 82 39
50	07	01	0058	07010058A	K 7D 3 81 63
51	07	01	0058	07010058A	K 7D 3 81 49
52	07	01	0058	07010058A	K 7D3 81 43
53	07	01	0059	07010059C	K 7D 1 73 68
54	07	01	0061	07010061A	K 7E 70 93
55	07	01	0061	07010061D	C 72A 7D BIS 36
56	07	01	0062	07010062A	K 7E 73 69
57	07	01	0062	07010062A	K 7E 73 49
58	07	01	0062	07010062A	K 7E 73 31
59	07	01	0063	07010063A	K 7E 81 103
60	07	01	0063	07010063B	C 81 7D 3 23
61	07	02	0001	07020001A	K 7E BIS 70 115
62	07	02	0001	07020001A	K 7E BIS 70 101
63	07	02	0001	07020001C	K 7E 70 110
64	07	02	0005	07020005A	K 7F 73 17
65	07	02	0005	07020005A	K 7F 73 23
66	07	02	0005	07020005A	K 7F 73 29
67	07	02	0008	07020008A	K 7G 72 03
68	07	02	0008	07020008D	C 72A 7E BIS 02
69	07	02	0009	07020009A	K 7G 71 39
70	07	02	0009	07020009A	K 7G 71 17
71	07	02	0010	07020010B	C 70 7E BIS 37
72	07	02	0010	07020010D	C 71 7E BIS 60
73	07	02	0010	07020010D	C 71 7E BIS 06
74	07	02	0011	07020011A	K 7G BIS 70 91
75	07	02	0011	07020011A	K 7G BIS 70 97
76	07	02	0011	07020011B	C 70 7G 03
77	07	02	0011	07020011C	K 7G 71 24
78	07	02	0011	07020011C	K 7G 71 30



ALCALDÍA DE  
SANTIAGO DE CALI  
DEPARTAMENTO ADMINISTRATIVO  
DE PLANEACIÓN

RESOLUCIÓN No. 4132.010.21.0. 174 DE 2022  
(DICIEMBRE 29)

“POR LA CUAL SE ACTUALIZA, CERTIFICA E INCORPORA A LA BASE DE DATOS DE ESTRATIFICACIÓN DEL DEPARTAMENTO ADMINISTRATIVO DE PLANEACIÓN LAS VIVIENDAS ATÍPICAS Y LADOS DE MANZANA DE LA COMUNA SIETE (7) DEL DISTRITO DE SANTIAGO DE CALI”

TABLA No. 2					
RELACIÓN DE VIVIENDAS ATIPICAS PERTENECIENTES A LA COMUNA 7					
No.	COMUNA	BARRIO	MANZANA	SESEMANLAD	DIRECCION
79	07	02	0012	07020012A	K 7F BIS 73 79
80	07	02	0014	07020014D	C 81 7F BIS 28
81	07	02	0016	07020016C	K 7FBIS 73 56
82	07	02	0017	07020017C	K 7G BIS 70 70
83	07	02	0017	07020017C	K 7GBIS 70 38
84	07	02	0017	07020017C	K 7G BIS 70 62
85	07	02	0020	07020020A	K 7HBIS 79 23
86	07	02	0020	07020020A	K 7HBIS 79 19
87	07	02	0020	07020020B	C 79 7G BIS 03
88	07	02	0023	07020023A	K 7J 76 31
89	07	02	0023	07020023D	C 81 7HBIS 18
90	07	02	0023	07020023D	C 81 7 H B 18
91	07	02	0023	07020023D	C 81 7HBIS 40
92	07	02	0024	07020024A	K 7J 73 39
93	07	02	0024	07020024C	K 7H BIS 73 26
94	07	02	0024	07020024C	K 7HBIS 73 80
95	07	02	0024	07020024C	K 7 H BIS 73 12
96	07	02	0025	07020025C	K 7H 73 66
97	07	02	0027	07020027C	C 73 7HBIS 04
98	07	02	0031	07020031C	K 7J 76 12
99	07	02	0032	07020032D	C 81 7JBIS 30
100	07	02	0032	07020032D	C 81 7JBIS 38
101	07	02	0037	07020037A	K 7LBIS 73 25
102	07	02	0038	07020038A	K 7LBIS 76 69
103	07	03	0001	07030001D	C 73 7LBIS 40
104	07	03	0006	07030006A	K 7MBIS 76 77
105	07	03	0006	07030006A	K 7MBIS 76 69
106	07	03	0006	07030006C	K 7M 76 76
107	07	03	0007	07030007A	K 7MBIS 74 47
108	07	03	0009	07030009A	K 7P76 77
109	07	03	0010	07030010A	K 7P 81 03
110	07	03	0012	07030012A	K 7PBIS 76 73
111	07	03	0012	07030012C	K 7P 76 118
112	07	03	0013	07030013C	K 7P 74 10
113	07	03	0015	07030015A	K 7MBIS 72 65
114	07	03	0015	07030015C	K 7M 70 66
115	07	03	0015	07030015C	K 7M 70 116



ALCALDÍA DE  
SANTIAGO DE CALI  
DEPARTAMENTO ADMINISTRATIVO  
DE PLANEACIÓN

RESOLUCIÓN No. 4132.010.21.0. 174 DE 2022  
(DICIEMBRE 29)

“POR LA CUAL SE ACTUALIZA, CERTIFICA E INCORPORA A LA BASE DE DATOS DE ESTRATIFICACIÓN DEL DEPARTAMENTO ADMINISTRATIVO DE PLANEACIÓN LAS VIVIENDAS ATÍPICAS Y LADOS DE MANZANA DE LA COMUNA SIETE (7) DEL DISTRITO DE SANTIAGO DE CALI”

TABLA No. 2					
RELACIÓN DE VIVIENDAS ATÍPICAS PERTENECIENTES A LA COMUNA 7					
No.	COMUNA	BARRIO	MANZANA	SESEMANLAD	DIRECCION
116	07	03	0016	07030016D	C 71 7MBIS 148
117	07	03	0016	07030016D	C 71 7MBIS 92
118	07	03	0017	07030017B	C 71 7MBIS 111
119	07	03	0018	07030018C	K 7MBIS 72 34
120	07	03	0019	07030019A	K 7PBIS 72 39
121	07	03	0019	07030019C	K 7P 72 46
122	07	03	0020	07030020C	K 7PBIS 72 56
123	07	03	0021	07030021A	K 7R 73 45
124	07	03	0022	07030022A	K 7R 76 85
125	07	03	0022	07030022A	K 7R 77 41
126	07	03	0022	07030022A	K 7R 77 33
127	07	03	0025	07030025D	C 81 7R 38
128	07	03	0026	07030026A	K 7RBIS 76 79
129	07	03	0026	07030026A	K 7RBIS 76 71
130	07	03	0027	07030027A	K 7RBIS 73 33
131	07	03	0027	07030027A	K 7RBIS 73 45
132	07	03	0027	07030027A	K 7RBIS 73 39
133	07	03	0027	07030027A	K 7RBIS 73 155
134	07	03	0028	07030028C	K 7R 72 78
135	07	03	0029	07030029B	C 70 7RBIS 67
136	07	03	0029	07030029D	C 71 7RBIS 28
137	07	03	0030	07030030B	C 71 7RBIS 67
138	07	03	0030	07030030D	C 72 7T 16
139	07	03	0032	07030032A	K 7S 73 67
140	07	03	0032	07030032C	K 7R BIS 73 118
141	07	03	0032	07030032C	K 7R BIS 73 124
142	07	03	0032	07030032C	K 7R BIS 73 34
143	07	03	0033	07030033C	K 7R BIS 76 60
144	07	03	0034	07030034A	K 7S 77 49
145	07	03	0034	07030034A	K 7S 77 37
146	07	03	0034	07030034C	K 7R BIS 77 88
147	07	03	0034	07030034C	K 7R BIS 77 108
148	07	03	0034	07030034D	C 81 7R BIS 18
149	07	03	0037	07030037C	K 7S 77 94
150	07	03	0039	07030039A	K 7S BIS 73 145
151	07	03	0039	07030039C	K 7S 73 46
152	07	03	0041	07030041A	K 7T BIS 72 87



ALCALDÍA DE  
SANTIAGO DE CALI  
DEPARTAMENTO ADMINISTRATIVO  
DE PLANEACIÓN

RESOLUCIÓN No. 4132.010.21.0. 174 DE 2022  
(DICIEMBRE 29)

“POR LA CUAL SE ACTUALIZA, CERTIFICA E INCORPORA A LA BASE DE DATOS DE ESTRATIFICACIÓN DEL DEPARTAMENTO ADMINISTRATIVO DE PLANEACIÓN LAS VIVIENDAS ATÍPICAS Y LADOS DE MANZANA DE LA COMUNA SIETE (7) DEL DISTRITO DE SANTIAGO DE CALI”

TABLA No. 2					
RELACIÓN DE VIVIENDAS ATIPICAS PERTENECIENTES A LA COMUNA 7					
No.	COMUNA	BARRIO	MANZANA	SESEMANLAD	DIRECCION
153	07	03	0041	07030041B	C 72 7T 27
154	07	03	0042	07030042C	K 7S BIS 73 22
155	07	03	0043	07030043A	K 7T 77 47
156	07	03	0043	07030043A	K 7T 77 119
157	07	03	0046	07030046A	K 7T BIS 77 93
158	07	03	0046	07030046A	K 7T BIS 77 151
159	07	03	0046	07030046A	K 7T BIS 77 127
160	07	03	0046	07030046A	K 7T BIS 77 119
161	07	03	0047	07030047A	K 7T BIS1 76 63
162	07	03	0048	07030048C	K 7T 73 138
163	07	03	0048	07030048C	K 7T 73 170
164	07	03	0051	07030051A	K 7U 72 55
165	07	03	0051	07030051A	K 7U 72 49
166	07	03	0051	07030051C	K 7T BIS 72 116
167	07	03	0051	07030051C	K 7T BIS 72 46
168	07	03	0056	07030056B	C 75 7T BIS 51
169	07	03	0057	07030057A	K 7T 1 BIS 76 119
170	07	03	0058	07030058A	K 7U 76 63
171	07	03	0058	07030058A	K 7U 76 49
172	07	03	0059	07030059C	K 7U 76 94
173	07	03	0061	07030061G	C 88 7T BIS 70
174	07	03	0061	07030061G	C 88 7T BIS 64
175	07	03	0061	07030061G	C 88 7TBIS 80
176	07	05	0001	07050001A	K 8A 75 29
177	07	05	0002	07050002A	K 8A 78 41
178	07	05	0002	07050002A	K 8A 78 27
179	07	05	0002	07050002A	K 8A 78 11
180	07	05	0002	07050002C	K 8 78 124
181	07	05	0002	07050002C	K 8 78 158
182	07	05	0002	07050002C	K 8 81 02
183	07	05	0010	07050010A	K 9A 80 29
184	07	05	0011	07050011A	K 9A 79 21
185	07	05	0011	07050011C	K 8A 79 02
186	07	05	0013	07050013B	C 78 8A 09
187	07	05	0013	07050013B	C 78 8A 09
188	07	05	0014	07050014B	C 76 9 11
189	07	05	0015	07050015B	C 76 8C 07



ALCALDÍA DE  
SANTIAGO DE CALI  
DEPARTAMENTO ADMINISTRATIVO  
DE PLANEACIÓN

RESOLUCIÓN No. 4132.010.21.0. 174 DE 2022  
(DICIEMBRE 29)

“POR LA CUAL SE ACTUALIZA, CERTIFICA E INCORPORA A LA BASE DE DATOS DE ESTRATIFICACIÓN DEL DEPARTAMENTO ADMINISTRATIVO DE PLANEACIÓN LAS VIVIENDAS ATÍPICAS Y LADOS DE MANZANA DE LA COMUNA SIETE (7) DEL DISTRITO DE SANTIAGO DE CALI”

TABLA No. 2					
RELACIÓN DE VIVIENDAS ATIPICAS PERTENECIENTES A LA COMUNA 7					
No.	COMUNA	BARRIO	MANZANA	SESEMANLAD	DIRECCION
190	07	05	0015	07050015B	C 76 8C 17
191	07	05	0015	07050015C	K 8A 76 12
192	07	05	0015	07050015C	K 8A 76 12
193	07	05	0016	07050016C	K 8A 75 80
194	07	05	0016	07050016C	K 8A 75 48
195	07	05	0017	07050017D	CL 76 8C 46
196	07	05	0019	07050019A	K 11 75 27
197	07	05	0019	07050019A	K 11 75 19
198	07	05	0019	07050019A	K 11 75 75
199	07	05	0019	07050019A	K 11 75 69
200	07	05	0019	07050019A	K 11 75 61
201	07	05	0019	07050019A	K 11 75 57
202	07	05	0019	07050019B	C 75 9A 23
203	07	05	0019	07050019D	C 76 9A 62
204	07	05	0019	07050019E	C 76 9A 31
205	07	05	0019	07050019E	C 76 9A 17
206	07	05	0020	07050020B	C 78 9A 63
207	07	05	0020	07050020B	C 78 9A 51
208	07	05	0021	07050021A	K 11 79 71
209	07	05	0021	07050021A	K 11 79 53
210	07	05	0021	07050021A	K 11 79 47
211	07	05	0021	07050021B	CI 79 9A 15
212	07	05	0022	07050022B	C 80 9A 47
213	07	05	0022	07050022C	K 9A 80 32
214	07	05	0023	07050023C	K 9A 81 36
215	07	05	0024	07050024A	K 11 81 17
216	07	06	0002	07060002C	K 8A 73A 08
217	07	06	0005	07060005C	K 8C 73 60
218	07	06	0011	07060011C	K 11 73 06
219	07	06	0015	07060015A	K 15 74A 39
220	07	06	0022	07060022C	K 17 73 82
221	07	07	0002	07070002D	C 71 12B 58
222	07	i	0004	07070004D	C 71 11 18
223	07	07	0005	07070005D	C 71 9 116
224	07	07	0013	07070013C	K 11A 71 38
225	07	07	0015	07070015A	K 11D 71 17
226	07	07	0015	07070015C	K 11C 71 38

X

RESOLUCIÓN No. 4132.010.21.0. 174 DE 2022  
(DICIEMBRE 29)

“POR LA CUAL SE ACTUALIZA, CERTIFICA E INCORPORA A LA BASE DE DATOS DE ESTRATIFICACIÓN DEL DEPARTAMENTO ADMINISTRATIVO DE PLANEACIÓN LAS VIVIENDAS ATÍPICAS Y LADOS DE MANZANA DE LA COMUNA SIETE (7) DEL DISTRITO DE SANTIAGO DE CALI”

TABLA No. 2					
RELACIÓN DE VIVIENDAS ATÍPICAS PERTENECIENTES A LA COMUNA 7					
No.	COMUNA	BARRIO	MANZANA	SESEMANLAD	DIRECCION
227	07	07	0016	07070016A	K 12A 71 45
228	07	07	0016	07070016A	K 12A 71 65
229	07	07	0017	07070017D	K 12A 71 06
230	07	07	0017	07070017F	D 13 71B 03
231	07	07	0019	07070019A	D 13 71A 17
232	07	07	0023	07070023C	D 14 71A 116
233	07	07	0025	07070025C	D 12 72 18
234	07	07	0029	07070029A	K 11A 72 73
235	07	07	0029	07070029D	C 72A 11 04
236	07	07	0030	07070030C	K 10 72 70
237	07	07	0031	07070031A	K 10 72 25
238	07	07	0031	07070031C	K 9A 72 100
239	07	07	0031	07070031C	K 9A 72 32
240	07	07	0032	07070032D	C 72B 9 32
241	07	07	0037	07070037C	K 8 72B 46
242	07	07	0038	07070038A	K 8B 72B 19
243	07	07	0039	07070039C	K 8B 72B 52
244	07	07	0042	07070042B	C 72B 9 31
245	07	07	0042	07070042C	K 9 72B 64
246	07	07	0042	07070042C	K 9 72B 38
247	07	07	0046	07070046B	C 72C 11 49
248	07	07	0046	07070046B	C 72C 11 13
249	07	07	0046	07070046D	C 73 11 22
250	07	07	0049	07070049C	D 14 72A 30
251	07	07	0050	07070050C	D 14 72B 52
252	07	08	0017	07080017C	K 7L BIS 65 42
253	07	08	0021	07080021A	K 7P BIS 65 75
254	07	08	0021	07080021C	KR 7M1 66 20 (K 7N BIS 67 100)
255	07	10	0005	07100005C	K 7E BIS 64 28
256	07	98	0002	07980002A	K 7D BIS 69A 29
257	07	98	0002	07980002C	K 7D 69A 08
258	07	98	0003	07980003A	K 7D 69A 07
259	07	98	0004	07980004A	K 7 C BIS 69 95
260	07	98	0005	07980005C	K 7B BIS 69 116
261	07	98	0005	07980005C	K 7B BIS 69 64
262	07	98	0005	07980005C	K 7B BIS 69 70

Que en virtud de lo anterior,

X



ALCALDÍA DE  
SANTIAGO DE CALI  
DEPARTAMENTO ADMINISTRATIVO  
DE PLANEACIÓN

RESOLUCIÓN No. 4132.010.21.0. 174 DE 2022  
(DICIEMBRE 29)

“POR LA CUAL SE ACTUALIZA, CERTIFICA E INCORPORA A LA BASE DE DATOS DE ESTRATIFICACIÓN DEL DEPARTAMENTO ADMINISTRATIVO DE PLANEACIÓN LAS VIVIENDAS ATÍPICAS Y LADOS DE MANZANA DE LA COMUNA SIETE (7) DEL DISTRITO DE SANTIAGO DE CALI”  
RESUELVE:

ARTÍCULO PRIMERO: Incorporar, y certificar la atipicidad negativa (-) y positiva (+) a las viviendas que cumplen por lo menos con dos (2) de los aspectos relacionados en la Metodología Tipo I, en cuanto a su tamaño, tipo de materiales, terminado y estado de deterioro o conservación, de acuerdo a los criterios metodológicos definidos por el DANE, las cuales se relacionan en la tabla No.3:

TABLA No. 3						
RELACIÓN DE PREDIOS CERTIFICADOS COMO ATÍPICOS EN LA COMUNA 07.						
No.	NPN	SESEMANLAD	DIRECCION	OBSERVACION	ESTRATO DEFINITIVO	ESTADO
1	760010100070100050021000000021	07010005C	K 7 82 132	Atipica (-)	1	Activo
2	760010100070100360003000000003	07010036C	K 7B BIS 84 18	Atipica (-)	1	Activo
3	760010100070100480007000000007	07010048D	KR 7D 73 42	Atipica (-)	1	Activo
4	760010100070100560028500000002	07010056A	K 7D 2 82 39	Atipica (-)	1	Activo
5	760010100070100630018000000018	07010063A	K 7E 81 103	Atipica (-)	1	Activo
6	7600101000701006300330000000033	07010063B	C 81 7D 3 23	Atipica (-)	1	Activo
7	760010100070500020026000000026	07050002A	K 8A 78 41	Atipica (-)	1	Activo
8	760010100070500110001000000001	07050011C	K 8A 79 02	Atipica (-)	1	Activo
9	760010100070500130001500000001	07050013B	C 78 8A 09	Atipica (-)	1	Activo
10	760010100070500130001500000002	07050013B	C 78 8A 09	Atipica (-)	1	Activo
11	760010100070500160016000000016	07050016C	K 8A 75 48	Atipica (-)	1	Activo
12	7600101000705001900410000000041	07050019A	K 11 75 75	Atipica (-)	1	Activo
13	7600101000705002100230000000023	07050021A	K 11 79 71	Atipica (-)	1	Activo
14	7600101000705002200170000000017	07050022B	C 80 9A 47	Atipica (-)	1	Activo
15	7600101000705002200030000000003	07050022C	K 9A 80 32	Atipica (-)	1	Activo
16	7600101000701001800350000000035	07010018A	K 7A BIS 70 41	Atipica (-)	2	Activo
17	7600101000701004500020000000002	07010045C	K 7D 70 28	Atipica (-)	2	Activo
18	7600101000701004700135000000002	07010047A	K 7 D BIS 72B 63	Atipica (-)	2	Activo
19	7600101000702002000160000000016	07020020A	K 7HBIS 79 23	Atipica (-)	2	Activo
20	7600101000702002400260000000026	07020024A	K 7J 73 39	Atipica (-)	2	Activo
21	7600101000702002500110000000011	07020025C	K 7H 73 66	Atipica (-)	2	Activo
22	7600101000703000700150000000015	07030007A	K 7MBIS 74 47	Atipica (-)	2	Activo
23	7600101000703000900430000000043	07030009A	K 7P76 77	Atipica (-)	2	Activo
24	7600101000703001500160000000016	07030015C	K 7M 70 116	Atipica (-)	2	Activo
25	7600101000703001600250000000025	07030016D	C 71 7MBIS 148	Atipica (-)	2	Activo
26	7600101000707000200290000000029	07070002D	C 71 12B 58	Atipica (-)	2	Activo
27	7600101000707001600200000000020	07070016A	K 12A 71 45	Atipica (-)	2	Activo
28	7600101000707002900270000000027	07070029A	K 11A 72 73	Atipica (-)	2	Activo
29	7600101000707003100140000000014	07070031C	K 9A 72 100	Atipica (-)	2	Activo
30	7600101000707004900050000000005	07070049C	D 14 72A 30	Atipica (-)	2	Activo

ARTÍCULO SEGUNDO: Actualizar y certificar el estrato a los predios ubicados en los Lados de Manzana pertenecientes a la Comuna Siete (07) del Distrito de Santiago de Cali, que inicialmente fueron clasificados como atípicos que ya no conservan su estado de atipicidad, de acuerdo a la metodología impartida por el DANE y se relacionan en la tabla No. 4:

X

**RESOLUCIÓN No. 4132.010.21.0. 174 DE 2022**  
**(DICIEMBRE 29)**

**“POR LA CUAL SE ACTUALIZA, CERTIFICA E INCORPORA A LA BASE DE DATOS DE ESTRATIFICACIÓN DEL DEPARTAMENTO ADMINISTRATIVO DE PLANEACIÓN LAS VIVIENDAS ATÍPICAS Y LADOS DE MANZANA DE LA COMUNA SIETE (7) DEL DISTRITO DE SANTIAGO DE CALI”**

TABLA No. 4								
ESTRATOS PARA LADOS DE MANZANA COMUNA 07								
No.	COM	NPN	sesemanlado	DIRECCION	BARRIO	EST. INICIAL	EST. FINAL	CONCEPTO
1	07	760010100070100010009000000009	07010001C	K 7 70 74	Alfonso López I	2	3	Actualizado
2	07	760010100070100030019000000019	07010003A	K 7A 72C 49	Alfonso López I	2	3	Actualizado
3	07	760010100070100050036000000036	07010005A	K 7A 82 41	Alfonso López I	1	2	Actualizado
4	07	760010100070100060015000000015	07010006C	K 7 84 94	Alfonso López I	1	2	Actualizado
5	07	760010100070100060020000000020	07010006C	K 7 84 128	Alfonso López I	1	2	Actualizado
6	07	760010100070100070004000000004	07010007C	K 7 86 24	Alfonso López I	1	2	Actualizado
7	07	760010100070100080020000000020	07010008A	K 7A BIS 86 97	Alfonso López I	1	2	Actualizado
8	07	760010100070100080032000000032	07010008A	K 7A BIS 86 17	Alfonso López I	1	2	Actualizado
9	07	760010100070100090018000000018	07010009A	K 7A BIS 84 57	Alfonso López I	1	2	Actualizado
10	07	760010100070100110017000000017	07010011C	K 7A 82 104	Alfonso López I	1	2	Actualizado
11	07	760010100070100110004000000004	07010011C	K 7A 82 24	Alfonso López I	1	2	Actualizado
12	07	760010100070100130018000000018	07010013A	K 7A BIS 72C 57	Alfonso López I	2	3	Actualizado
13	07	760010100070100140002000000002	07010014C	K 7A BIS 72C 10	Alfonso López I	2	3	Actualizado
14	07	760010100070100150018000000018	07010015A	K 7 A BIS 72B 31	Alfonso López I	2	3	Actualizado
15	07	760010100070100160004000000004	07010016C	K 7A BIS 72B 24	Alfonso López I	2	3	Actualizado
16	07	760010100070100160011000000011	07010016C	K 7A BIS 72B 76	Alfonso López I	2	3	Actualizado
17	07	760010100070100190025000000025	07010019A	K 7B 70 105	Alfonso López I	2	3	Actualizado
18	07	760010100070100190003000000003	07010019C	K 7A BIS 70 36	Alfonso López I	2	3	Actualizado
19	07	760010100070100210014000000014	07010021C	K 7B 72B 46	Alfonso López I	1	2	Actualizado
20	07	760010100070100230004000000004	07010023C	K 7A BIS 82 24	Alfonso López I	1	2	Actualizado
21	07	760010100070100230014000000014	07010023C	K 7A BIS 82 86	Alfonso López I	1	2	Actualizado
22	07	760010100070100250018000000018	07010025A	K 7B 84 55	Alfonso López I	1	2	Actualizado
23	07	760010100070100250011000000011	07010025C	K 7A BIS 84 70	Alfonso López I	1	2	Actualizado
24	07	760010100070100260001000000039	07010026C	K 7A BIS 86 04	Alfonso López I	1	2	Actualizado
25	07	760010100070100270002000000002	07010027C	K 7B 86 12	Alfonso López I	1	2	Actualizado
26	07	760010100070100290026000000026	07010029A	KR 7BBIS 82 109	Alfonso López I	1	2	Actualizado
27	07	760010100070100290041000000041	07010029A	KR 7BBIS 82 11	Alfonso López I	1	2	Actualizado
28	07	760010100070100310025000000025	07010031A	K 7C 72A 89	Alfonso López I	2	3	Actualizado
29	07	760010100070100310011000000011	07010031C	K 7B BIS 72A 70	Alfonso López I	2	3	Actualizado
30	07	760010100070100340042000000042	07010034A	K 7C BIS 72B 55	Alfonso López I	2	3	Actualizado
31	07	760010100070100340036000000036	07010034A	K 7C BIS 72B 97	Alfonso López I	2	3	Actualizado
32	07	760010100070100360028000000028	07010036A	K 7C 84 95	Alfonso López I	1	2	Actualizado
33	07	760010100070100390006000000006	07010039C	K 7C 82 36	Alfonso López I	1	2	Actualizado
34	07	760010100070100420011000000011	07010042C	K 7C BIS 72B 70	Alfonso López I	2	3	Actualizado
35	07	760010100070100450003000000003	07010045C	K 7D 70 34	Alfonso López I	2	3	Actualizado
36	07	760010100070100470003000000003	07010047C	K 7D 72B 18	Alfonso López I	2	3	Actualizado
37	07	760010100070100480009000000009	07010048D	C 81 7D 30	Alfonso López I	3	2	Actualizado
38	07	760010100070100490038000000038	07010049A	K 7D 81 31	Alfonso López I	1	2	Actualizado
39	07	760010100070100530011500000001	07010053D	K 7D1 84 47	Alfonso López I	1	2	Actualizado
40	07	760010100070100530015500000002	07010053D	K 7D 1 84 41	Alfonso López I	1	2	Actualizado
41	07	760010100070100540019000000019	07010054C	K 7D 82 04	Alfonso López I	1	2	Actualizado
42	07	760010100070100550018000000018	07010055C	K 7D 81 110	Alfonso López I	1	2	Actualizado
43	07	760010100070100580031000000031	07010058A	K 7D 3 81 63	Alfonso López I	1	2	Actualizado

X



ALCALDÍA DE  
SANTIAGO DE CALI  
DEPARTAMENTO ADMINISTRATIVO  
DE PLANEACION

RESOLUCIÓN No. 4132.010.21.0. 174 DE 2022  
(DICIEMBRE 29)

“POR LA CUAL SE ACTUALIZA, CERTIFICA E INCORPORA A LA BASE DE DATOS DE ESTRATIFICACIÓN DEL DEPARTAMENTO ADMINISTRATIVO DE PLANEACIÓN LAS VIVIENDAS ATÍPICAS Y LADOS DE MANZANA DE LA COMUNA SIETE (7) DEL DISTRITO DE SANTIAGO DE CALI”

TABLA No. 4								
ESTRATOS PARA LADOS DE MANZANA COMUNA 07								
No.	COM	NPN	sesemanlado	DIRECCION	BARRIO	EST. INICIAL	EST. FINAL	CONCEPTO
44	07	760010100070100580033000000033	07010058A	K 7D 3 81 49	Alfonso López I	1	2	Actualizado
45	07	760010100070100580034000000034	07010058A	K 7D3 81 43	Alfonso López I	1	2	Actualizado
46	07	760010100070100590011000000011	07010059C	K 7D 1 73 68	Alfonso López I	2	3	Actualizado
47	07	760010100070100610027000000027	07010061A	K 7E 70 93	Alfonso López I	2	3	Actualizado
48	07	760010100070100610044000000044	07010061D	C 72A 7D BIS 36	Alfonso López I	2	3	Actualizado
49	07	760010100070100620021000000021	07010062A	K 7E 73 69	Alfonso López I	2	3	Actualizado
50	07	760010100070100620024000000024	07010062A	K 7E 73 49	Alfonso López I	2	3	Actualizado
51	07	760010100070100620027000000027	07010062A	K 7E 73 31	Alfonso López I	2	3	Actualizado
52	07	760010100070200010026000000026	07020001A	K 7E BIS 70 115	Alfonso López II	2	3	Actualizado
53	07	760010100070200010028000000028	07020001A	K 7E BIS 70 101	Alfonso López II	2	3	Actualizado
54	07	760010100070200010015000000015	07020001C	K 7E 70 110	Alfonso López II	2	3	Actualizado
55	07	760010100070200000000000000000	07020005A	K 7F 73 17	Alfonso López II	2	3	Actualizado
56	07	760010100070200050032000000032	07020005A	K 7F 73 23	Alfonso López II	2	3	Actualizado
57	07	760010100070200050031000000031	07020005A	K 7F 73 29	Alfonso López II	2	3	Actualizado
58	07	760010100070200080024000000045	07020008A	K 7G 72 03	Alfonso López II	2	3	Actualizado
59	07	760010100070200080006901020043	07020008D	C 72A 7E BIS 02	Alfonso López II	1	2	Actualizado
60	07	760010100070200090015000000015	07020009A	K 7G 71 39	Alfonso López II	2	3	Actualizado
61	07	760010100070200090018000000018	07020009A	K 7G 71 17	Alfonso López II	2	3	Actualizado
62	07	760010100070200100018000000018	07020010B	C 70 7E BIS 37	Alfonso López II	2	3	Actualizado
63	07	760010100070200100010000000010	07020010D	C 71 7E BIS 60	Alfonso López II	2	3	Actualizado
64	07	760010100070200100002000000002	07020010D	C 71 7E BIS 06	Alfonso López II	2	3	Actualizado
65	07	760010100070200110029000000029	07020011A	K 7G BIS 70 91	Alfonso López II	2	3	Actualizado
66	07	760010100070200110028000000028	07020011A	K 7G BIS 70 97	Alfonso López II	2	3	Actualizado
67	07	760010100070200110001000000001	07020011B	C 70 7G 03	Alfonso López II	2	3	Actualizado
68	07	760010100070200110008000000008	07020011C	K 7G 71 24	Alfonso López II	2	3	Actualizado
69	07	760010100070200110009000000009	07020011C	K 7G 71 30	Alfonso López II	2	3	Actualizado
70	07	760010100070200120029000000029	07020012A	K 7F BIS 73 79	Alfonso López II	2	3	Actualizado
71	07	760010100070200140008000000008	07020014D	C 81 7F BIS 28	Alfonso López II	2	3	Actualizado
72	07	760010100070200160009901010022	07020016C	K 7FBIS 73 56	Alfonso López II	2	3	Actualizado
73	07	760010100070200170009000000009	07020017C	K 7G BIS 70 70	Alfonso López II	2	3	Actualizado
74	07	760010100070200170004000000004	07020017C	K 7GBIS 70 38	Alfonso López II	2	3	Actualizado
75	07	760010100070200170008000000008	07020017C	K 7G BIS 70 62	Alfonso López II	2	3	Actualizado
76	07	760010100070200200017000000017	07020020A	K 7HBIS 79 19	Alfonso López II	2	3	Actualizado
77	07	760010100070200200001000000001	07020020B	C 79 7G BIS 03	Alfonso López II	2	3	Actualizado
78	07	760010100070200230029000000029	07020023A	K 7J 76 31	Alfonso López II	2	3	Actualizado
79	07	760010100070200230016000000016	07020023D	C 81 7HBIS 18	Alfonso López II	2	3	Actualizado
80	07	760010100070200230016000000016	07020023D	C 81 7 H B 18	Alfonso López II	2	3	Actualizado
81	07	760010100070200230019000000019	07020023D	C 81 7HBIS 40	Alfonso López II	2	3	Actualizado
82	07	760010100070200240004000000004	07020024C	K 7H BIS 73 26	Alfonso López II	2	3	Actualizado
83	07	760010100070200240013000000013	07020024C	K 7HBIS 73 80	Alfonso López II	2	3	Actualizado
84	07	760010100070200240002000000002	07020024C	K 7 H BIS 73 12	Alfonso López II	2	3	Actualizado
85	07	760010100070200270016000000016	07020027C	C 73 7HBIS 04	Alfonso López II	2	3	Actualizado
86	07	760010100070200310002000000002	07020031C	K 7J 76 12	Alfonso López II	2	3	Actualizado



ALCALDÍA DE  
SANTIAGO DE CALI  
DEPARTAMENTO ADMINISTRATIVO  
DE PLANEACIÓN

RESOLUCIÓN No. 4132.010.21.0. 174 DE 2022  
(DICIEMBRE 29)

“POR LA CUAL SE ACTUALIZA, CERTIFICA E INCORPORA A LA BASE DE DATOS DE ESTRATIFICACIÓN DEL DEPARTAMENTO ADMINISTRATIVO DE PLANEACIÓN LAS VIVIENDAS ATÍPICAS Y LADOS DE MANZANA DE LA COMUNA SIETE (7) DEL DISTRITO DE SANTIAGO DE CALI”

TABLA No. 4

ESTRATOS PARA LADOS DE MANZANA COMUNA 07

No.	COM	NPN	sesemanlado	DIRECCION	BARRIO	EST. INICIAL	EST. FINAL	CONCEPTO
87	07	760010100070200320021000000021	07020032D	C 81 7JBIS 30	Alfonso López II	2	3	Actualizado
88	07	760010100070200320022000000022	07020032D	C 81 7JBIS 38	Alfonso López II	2	3	Actualizado
89	07	760010100070200370034000000034	07020037A	K 7LBIS 73 25	Alfonso López II	2	3	Actualizado
90	07	760010100070200380033000000033	07020038A	K 7LBIS 76 69	Alfonso López II	2	3	Actualizado
91	07	760010100070300010027000000027	07030001D	C 73 7LBIS 40	Alfonso López III	2	3	Actualizado
92	07	760010100070300060040000000040	07030006A	K 7MBIS 76 77	Alfonso López III	2	3	Actualizado
93	07	760010100070300060041000000041	07030006A	K 7MBIS 76 69	Alfonso López III	2	3	Actualizado
94	07	760010100070300060012000000012	07030006C	K 7M 76 76	Alfonso López III	2	3	Actualizado
95	07	760010100070300100018000000018	07030010A	K 7P 81 03	Alfonso López III	1	2	Actualizado
96	07	760010100070300120047000000047	07030012A	K 7PBIS 76 73	Alfonso López III	2	3	Actualizado
97	07	760010100070300120018000000018	07030012C	K 7P 76 118	Alfonso López III	2	3	Actualizado
98	07	760010100070300130002000000002	07030013C	K 7P 74 10	Alfonso López III	1	2	Actualizado
99	07	760010100070300150029000000029	07030015A	K 7MBIS 72 65	Alfonso López III	2	3	Actualizado
100	07	760010100070300150008000000008	07030015C	K 7M 70 66	Alfonso López III	2	3	Actualizado
101	07	760010100070300160017000000017	07030016D	C 71 7MBIS 92	Alfonso López III	2	3	Actualizado
102	07	760010100070300170012000000012	07030017B	C 71 7MBIS 111	Alfonso López III	2	3	Actualizado
103	07	760010100070300180004000000004	07030018C	K 7MBIS 72 34	Alfonso López III	2	3	Actualizado
104	07	760010100070300190024000000024	07030019A	K 7PBIS 72 39	Alfonso López III	2	3	Actualizado
105	07	760010100070300190006000000006	07030019C	K 7P 72 46	Alfonso López III	2	3	Actualizado
106	07	760010100070300200008000000008	07030020C	K 7PBIS 72 56	Alfonso López III	2	3	Actualizado
107	07	760010100070300210041000000041	07030021A	K 7R 73 45	Alfonso López III	2	3	Actualizado
108	07	760010100070300220049000000049	07030022A	K 7R 76 85	Alfonso López III	2	3	Actualizado
109	07	76001010007030022004000000040	07030022A	K 7R 77 41	Alfonso López III	2	3	Actualizado
110	07	760010100070300220042000000042	07030022A	K 7R 77 33	Alfonso López III	2	3	Actualizado
111	07	760010100070300250021000000021	07030025D	C 81 7R 38	Alfonso López III	2	3	Actualizado
112	07	760010100070300260015000000015	07030026A	K 7RBIS 76 79	Alfonso López III	2	3	Actualizado
113	07	760010100070300260016000000016	07030026A	K 7RBIS 76 71	Alfonso López III	2	3	Actualizado
114	07	760010100070300270046000000046	07030027A	K 7RBIS 73 33	Alfonso López III	2	3	Actualizado
115	07	760010100070300270044000000044	07030027A	K 7RBIS 73 45	Alfonso López III	2	3	Actualizado
116	07	760010100070300270045000000045	07030027A	K 7RBIS 73 39	Alfonso López III	2	3	Actualizado
117	07	760010100070300270027000000027	07030027A	K 7RBIS 73 155	Alfonso López III	2	3	Actualizado
118	07	760010100070300280011000000011	07030028C	K 7R 72 78	Alfonso López III	2	3	Actualizado
119	07	760010100070300290035000000035	07030029B	C 70 7RBIS 67	Alfonso López III	2	3	Actualizado
120	07	760010100070300290006000000006	07030029D	C 71 7RBIS 28	Alfonso López III	2	3	Actualizado
121	07	760010100070300300012000000012	07030030B	C 71 7RBIS 67	Alfonso López III	2	3	Actualizado
122	07	760010100070300300039000000039	07030030D	C 72 7T 16	Alfonso López III	2	3	Actualizado
123	07	760010100070300320043000000043	07030032A	K 7S 73 67	Alfonso López III	2	3	Actualizado
124	07	760010100070300320019000000019	07030032C	K 7R BIS 73 118	Alfonso López III	2	3	Actualizado
125	07	76001010007030032002000000020	07030032C	K 7R BIS 73 124	Alfonso López III	2	3	Actualizado
126	07	760010100070300320006000000006	07030032C	K 7R BIS 73 34	Alfonso López III	2	3	Actualizado
127	07	760010100070300330009000000009	07030033C	K 7R BIS 76 60	Alfonso López III	2	3	Actualizado
128	07	760010100070300340034000000034	07030034A	K 7S 77 49	Alfonso López III	2	3	Actualizado
129	07	760010100070300340036000000036	07030034A	K 7S 77 37	Alfonso López III	2	3	Actualizado



ALCALDÍA DE  
SANTIAGO DE CALI  
DEPARTAMENTO ADMINISTRATIVO  
DE PLANEACION

RESOLUCIÓN No. 4132.010.21.0. 174 DE 2022  
(DICIEMBRE 29)

“POR LA CUAL SE ACTUALIZA, CERTIFICA E INCORPORA A LA BASE DE DATOS  
DE ESTRATIFICACIÓN DEL DEPARTAMENTO ADMINISTRATIVO DE PLANEACIÓN  
LAS VIVIENDAS ATÍPICAS Y LADOS DE MANZANA DE LA COMUNA SIETE (7) DEL  
DISTRITO DE SANTIAGO DE CALI”

TABLA No. 4								
ESTRATOS PARA LADOS DE MANZANA COMUNA 07								
No.	COM	NPN	sesemanlado	DIRECCION	BARRIO	EST. INICIAL	EST. FINAL	CONCEPTO
130	07	760010100070300340014000000014	07030034C	K 7R BIS 77 88	Alfonso López III	2	3	Actualizado
131	07	760010100070300340017000000017	07030034C	K 7R BIS 77 108	Alfonso López III	2	3	Actualizado
132	07	760010100070300340020000000020	07030034D	C 81 7R BIS 18	Alfonso López III	2	3	Actualizado
133	07	760010100070300370015000000015	07030037C	K 7S 77 94	Alfonso López III	2	3	Actualizado
134	07	760010100070300390033000000033	07030039A	K 7S BIS 73 145	Alfonso López III	2	3	Actualizado
135	07	760010100070300390008000000008	07030039C	K 7S 73 46	Alfonso López III	2	3	Actualizado
136	07	760010100070300410037000000037	07030041A	K 7T BIS 72 87	Alfonso López III	2	3	Actualizado
137	07	760010100070300410049000000049	07030041B	C 72 7T 27	Alfonso López III	2	3	Actualizado
138	07	760010100070300420004000000004	07030042C	K 7S BIS 73 22	Alfonso López III	2	3	Actualizado
139	07	760010100070300430040000000040	07030043A	K 7T 77 47	Alfonso López III	2	3	Actualizado
140	07	760010100070300430029000000029	07030043A	K 7T 77 119	Alfonso López III	2	3	Actualizado
141	07	760010100070300460036000000036	07030046A	K 7T BIS 77 93	Alfonso López III	2	3	Actualizado
142	07	760010100070300460028000000028	07030046A	K 7T BIS 77 151	Alfonso López III	2	3	Actualizado
143	07	760010100070300460031000000031	07030046A	K 7T BIS 77 127	Alfonso López III	2	3	Actualizado
144	07	760010100070300460032000000032	07030046A	K 7T BIS 77 119	Alfonso López III	2	3	Actualizado
145	07	760010100070300470017000000017	07030047A	K 7T BIS1 76 63	Alfonso López III	2	3	Actualizado
146	07	760010100070300480022000000022	07030048C	K 7T 73 138	Alfonso López III	2	3	Actualizado
147	07	760010100070300480027000000027	07030048C	K 7T 73 170	Alfonso López III	2	3	Actualizado
148	07	760010100070300510046000000046	07030051A	K 7U 72 55	Alfonso López III	2	3	Actualizado
149	07	760010100070300510047000000047	07030051A	K 7U 72 49	Alfonso López III	2	3	Actualizado
150	07	760010100070300510016000000016	07030051C	K 7T BIS 72 116	Alfonso López III	2	3	Actualizado
151	07	760010100070300510005000000005	07030051C	K 7T BIS 72 46	Alfonso López III	2	3	Actualizado
152	07	760010100070300560035000000035	07030056B	C 75 7T BIS 51	Alfonso López III	2	3	Actualizado
153	07	760010100070300570026000000026	07030057A	K 7T 1 BIS 76 119	Alfonso López III	2	3	Actualizado
154	07	760010100070300580026000000026	07030058A	K 7U 76 63	Alfonso López III	2	3	Actualizado
155	07	760010100070300580028000000028	07030058A	K 7U 76 49	Alfonso López III	2	3	Actualizado
156	07	760010100070300590015000000015	07030059C	K 7U 76 94	Alfonso López III	2	3	Actualizado
157	07	760010100070300610007000000007	07030061G	C 88 7T BIS 70	Alfonso López III	1	2	Actualizado
158	07	760010100070300610008000000008	07030061G	C 88 7T BIS 64	Alfonso López III	1	2	Actualizado
159	07	7600101000703006100365000000001	07030061G	C 88 7TBIS 80	Alfonso López III	1	2	Actualizado
160	07	760010100070500010065500000001	07050001A	K 8A 75 29	Puerto Mallarino	1	2	Actualizado
161	07	760010100070500020028000000028	07050002A	K 8A 78 27	Puerto Mallarino	1	2	Actualizado
162	07	760010100070500020031000000031	07050002A	K 8A 78 11	Puerto Mallarino	1	2	Actualizado
163	07	760010100070500020016000000016	07050002C	K 8 78 124	Puerto Mallarino	1	2	Actualizado
164	07	760010100070500020033500000002	07050002C	K 8 78 158	Puerto Mallarino	1	2	Actualizado
165	07	760010100070500020035500000001	07050002C	K 8 81 02	Puerto Mallarino	1	2	Actualizado
166	07	760010100070500100012000000012	07050010A	K 9A 80 29	Puerto Mallarino	1	2	Actualizado
167	07	760010100070500110021000000021	07050011A	K 9A 79 21	Puerto Mallarino	1	2	Actualizado
168	07	760010100070500140027000000027	07050014B	C 76 9 11	Puerto Mallarino	1	2	Actualizado
169	07	760010100070500150001000000001	07050015B	C 76 8C 07	Puerto Mallarino	1	2	Actualizado
170	07	760010100070500150012000000012	07050015B	C 76 8C 17	Puerto Mallarino	1	2	Actualizado
171	07	760010100070500150014500000001	07050015C	K 8A 76 12	Puerto Mallarino	1	2	Actualizado
172	07	760010100070500150014500000002	07050015C	K 8A 76 12	Puerto Mallarino	1	2	Actualizado

✓



ALCALDÍA DE  
SANTIAGO DE CALI  
DEPARTAMENTO ADMINISTRATIVO  
DE PLANEACIÓN

RESOLUCIÓN No. 4132.010.21.0. 174 DE 2022  
(DICIEMBRE 29)

“POR LA CUAL SE ACTUALIZA, CERTIFICA E INCORPORA A LA BASE DE DATOS  
DE ESTRATIFICACIÓN DEL DEPARTAMENTO ADMINISTRATIVO DE PLANEACIÓN  
LAS VIVIENDAS ATÍPICAS Y LADOS DE MANZANA DE LA COMUNA SIETE (7) DEL  
DISTRITO DE SANTIAGO DE CALI”

TABLA No. 4								
ESTRATOS PARA LADOS DE MANZANA COMUNA 07								
No.	COM	NPN	sesemanlado	DIRECCION	BARRIO	EST. INICIAL	EST. FINAL	CONCEPTO
173	07	760010100070500160020000000020	07050016C	K 8A 75 80	Puerto Mallarino	1	2	Actualizado
174	07	760010100070500170008000000008	07050017D	CL 76 8C 46	Puerto Mallarino	1	2	Actualizado
175	07	7600101000705001900470000000047	07050019A	K 11 75 27	Puerto Mallarino	1	2	Actualizado
176	07	7600101000705001900480000000048	07050019A	K 11 75 19	Puerto Mallarino	1	2	Actualizado
177	07	7600101000705001900420000000042	07050019A	K 11 75 69	Puerto Mallarino	1	2	Actualizado
178	07	7600101000705001900430000000043	07050019A	K 11 75 61	Puerto Mallarino	1	2	Actualizado
179	07	7600101000705001900445000000001	07050019A	K 11 75 57	Puerto Mallarino	1	2	Actualizado
180	07	7600101000705001900590000000059	07050019B	C 75 9A 23	Puerto Mallarino	1	2	Actualizado
181	07	7600101000705001900110000000011	07050019D	C 76 9A 62	Puerto Mallarino	1	2	Actualizado
182	07	7600101000705001900210000000021	07050019E	C 76 9A 31	Puerto Mallarino	1	2	Actualizado
183	07	7600101000705001900230000000023	07050019E	C 76 9A 17	Puerto Mallarino	1	2	Actualizado
184	07	7600101000705002000180000000018	07050020B	C 78 9A 63	Puerto Mallarino	1	2	Actualizado
185	07	7600101000705002000210000000021	07050020B	C 78 9A 51	Puerto Mallarino	1	2	Actualizado
186	07	7600101000705002100270000000027	07050021A	K 11 79 53	Puerto Mallarino	1	2	Actualizado
187	07	7600101000705002100295000000002	07050021A	K 11 79 47	Puerto Mallarino	1	2	Actualizado
188	07	7600101000705002100260000000026	07050021B	Cl 79 9A 15	Puerto Mallarino	1	2	Actualizado
189	07	7600101000705002300040000000004	07050023C	K 9A 81 36	Puerto Mallarino	1	2	Actualizado
190	07	7600101000705002400190000000019	07050024A	K 11 81 17	Puerto Mallarino	1	2	Actualizado
191	07	7600101000706000200025000000002	07060002C	K 8A 73A 08	Urbanización El Ángel del Hogar	1	2	Actualizado
192	07	7600101000706000500090000000009	07060005C	K 8C 73 60	Urbanización El Ángel del Hogar	3	2	Actualizado
193	07	7600101000706001100010000000001	07060011C	K 11 73 06	Urbanización El Ángel del Hogar	1	2	Actualizado
194	07	7600101000706001500210000000021	07060015A	K 15 74A 39	Urbanización El Ángel del Hogar	1	2	Actualizado
195	07	7600101000706002200120000000012	07060022C	K 17 73 82	Urbanización El Ángel del Hogar	1	2	Actualizado
196	07	7600101000707000400240000000024	07070004D	C 71 11 18	Siete de Agosto	2	3	Actualizado
197	07	7600101000707000500390000000039	07070005D	C 71 9 116	Siete de Agosto	2	3	Actualizado
198	07	7600101000707001300060000000006	07070013C	K 11A 71 38	Siete de Agosto	2	3	Actualizado
199	07	7600101000707001500240000000024	07070015A	K 11D 71 17	Siete de Agosto	2	3	Actualizado
200	07	7600101000707001500060000000006	07070015C	K 11C 71 38	Siete de Agosto	2	3	Actualizado
201	07	7600101000707001600170000000017	07070016A	K 12A 71 65	Siete de Agosto	2	3	Actualizado
202	07	7600101000707001700010000000001	07070017D	K 12A 71 06	Siete de Agosto	2	3	Actualizado
203	07	7600101000707001700220000000022	07070017F	D 13 71B 03	Siete de Agosto	2	3	Actualizado
204	07	7600101000707001900140000000014	07070019A	D 13 71A 17	Siete de Agosto	2	3	Actualizado
205	07	7600101000707002300180000000018	07070023C	D 14 71A 116	Siete de Agosto	2	3	Actualizado
206	07	7600101000707002500030000000003	07070025C	D 12 72 18	Siete de Agosto	2	3	Actualizado
207	07	7600101000707002900090000000009	07070029D	C 72A 11 04	Siete de Agosto	2	3	Actualizado
208	07	7600101000707003000090000000009	07070030C	K 10 72 70	Siete de Agosto	2	3	Actualizado
209	07	7600101000707003100360000000036	07070031A	K 10 72 25	Siete de Agosto	2	3	Actualizado
210	07	7600101000707003100030000000003	07070031C	K 9A 72 32	Siete de Agosto	2	3	Actualizado
211	07	7600101000707003200180000000018	07070032D	C 72B 9 32	Siete de Agosto	2	3	Actualizado
212	07	7600101000707003700070000000007	07070037C	K 8 72B 46	Siete de Agosto	2	3	Actualizado
213	07	7600101000707003800240000000024	07070038A	K 8B 72B 19	Siete de Agosto	2	3	Actualizado

X



ALCALDÍA DE  
SANTIAGO DE CALI  
DEPARTAMENTO ADMINISTRATIVO  
DE PLANEACIÓN

RESOLUCIÓN No. 4132.010.21.0. 174 DE 2022  
(DICIEMBRE 29)

“POR LA CUAL SE ACTUALIZA, CERTIFICA E INCORPORA A LA BASE DE DATOS DE ESTRATIFICACIÓN DEL DEPARTAMENTO ADMINISTRATIVO DE PLANEACIÓN LAS VIVIENDAS ATÍPICAS Y LADOS DE MANZANA DE LA COMUNA SIETE (7) DEL DISTRITO DE SANTIAGO DE CALI”

TABLA No. 4								
ESTRATOS PARA LADOS DE MANZANA COMUNA 07								
No.	COM	NPN	sesemanlado	DIRECCION	BARRIO	EST. INICIAL	EST. FINAL	CONCEPTO
214	07	760010100070700390006000000006	07070039C	K 8B 72B 52	Siete de Agosto	2	3	Actualizado
215	07	7600101000707004200230000000023	07070042B	C 72B 9 31	Siete de Agosto	2	3	Actualizado
216	07	7600101000707004200080000000008	07070042C	K 9 72B 64	Siete de Agosto	2	3	Actualizado
217	07	7600101000707004200040000000004	07070042C	K 9 72B 38	Siete de Agosto	2	3	Actualizado
218	07	7600101000707004600290000000029	07070046B	C 72C 11 49	Siete de Agosto	2	3	Actualizado
219	07	7600101000707004600350000000035	07070046B	C 72C 11 13	Siete de Agosto	2	3	Actualizado
220	07	7600101000707004600040000000004	07070046D	C 73 11 22	Siete de Agosto	2	3	Actualizado
221	07	7600101000707005000080000000008	07070050C	D 14 72B 52	Siete de Agosto	2	3	Actualizado
222	07	7600101000708001700470000000047	07080017C	K 7L BIS 65 42	Los Pinos	2	3	Actualizado
223	07	7600101000708002100090000000009	07080021A	K 7P BIS 65 75	Los Pinos	2	3	Actualizado
224	07	7600101000708002100010000000001	07080021C	KR 7M1 66 20 (K 7N BIS 67 100)	Los Pinos	4	3	Actualizado
225	07	7600101000710000500185000000002	07100005C	K 7E BIS 64 28	Las Ceibas	2	3	Actualizado
226	07	7600101000798000200220000000022	07980002A	K 7D BIS 69A 29	Fepicol	2	3	Actualizado
227	07	7600101000798000200020000000002	07980002C	K 7D 69A 08	Fepicol	2	3	Actualizado
228	07	7600101000798000300245000000002	07980003A	K 7D 69A 07	Fepicol	2	3	Actualizado
229	07	7600101000798000400280000000028	07980004A	K 7 C BIS 69 95	Fepicol	2	3	Actualizado
230	07	7600101000798000500180000000018	07980005C	K 7B BIS 69 116	Fepicol	2	3	Actualizado
231	07	7600101000798000500100000000010	07980005C	K 7B BIS 69 64	Fepicol	2	3	Actualizado
232	07	760010100079800050011901010053	07980005C	K 7B BIS 69 70	Fepicol	2	3	Actualizado

ARTÍCULO TERCERO: La actualización y certificación de la estratificación, para los lados de manzana pertenecientes a la Comuna Siete (07), relacionados en las tablas tres (3) y cuatro (4) de los artículos Primero y Segundo del presente Acto Administrativo, debe ser incorporados y aplicados por la Subdirección de Catastro Distrital, las Empresas Prestadoras de Servicios Públicos Domiciliarios - EPSPD, y dependencias o entidades que requieran la aplicación del estrato para efectos del cobro del Impuesto Predial, tarifas por los servicios públicos domiciliarios prestados, contribuciones, expensas, etc. tal como lo establece la normatividad vigente.

ARTÍCULO CUARTO: Remitir copia de la presente Resolución a la Subdirección de Catastro Distrital y a las Empresas Prestadoras de Servicios Públicos Domiciliarios del Distrito para el ajuste de sus bases de datos y aplicación en el cobro de los impuestos y tarifas de los servicios públicos.

ARTÍCULO QUINTO: Remitir para su conocimiento copia de la presente Resolución a los predios relacionados en las tablas tres (3) y cuatro (4) de los artículos Primero y Segundo del presente Acto Administrativo.

ARTÍCULO SEXTO: Publicar en la página web de la Alcaldía de Santiago de Cali, el presente Acto Administrativo.

X



ALCALDÍA DE  
SANTIAGO DE CALI  
DEPARTAMENTO ADMINISTRATIVO  
DE PLANEACIÓN

RESOLUCIÓN No. 4132.010.21.0. 174 DE 2022  
(DICIEMBRE 29)

“POR LA CUAL SE ACTUALIZA, CERTIFICA E INCORPORA A LA BASE DE DATOS DE ESTRATIFICACIÓN DEL DEPARTAMENTO ADMINISTRATIVO DE PLANEACIÓN LAS VIVIENDAS ATÍPICAS Y LADOS DE MANZANA DE LA COMUNA SIETE (7) DEL DISTRITO DE SANTIAGO DE CALI”

ARTÍCULO SÉPTIMO: Publicar en la página de la Infraestructura de Datos Espaciales IDESC de la Alcaldía de Santiago de Cali, la información geográfica de los Lados de manzana y viviendas atípicas pertenecientes a la comuna Siete (07), contenidas en el presente Acto Administrativo.

ARTÍCULO OCTAVO: Los interesados podrán solicitar a su costa, fotocopia de la presente Resolución que reposa en este Departamento Administrativo.

ARTÍCULO NOVENO: CONCEDER de conformidad con el artículo 6 de la Ley 732 de 2002, en caso de no estar de acuerdo con el presente acto administrativo, el Recurso de Revisión en primera instancia ante el Departamento Administrativo de Planeación y el Recurso de Apelación, ante el Comité Permanente de Estratificación.


ARTÍCULO DECIMO: La presente Resolución rige a partir de la fecha de su publicación.





COMUNÍQUESE, PUBLÍQUESE Y CÚMPLASE

Dado en Santiago de Cali, el día Veintinueve (29) del mes de diciembre de Dos Mil Veintidós (2022).

  
RICARDO JOSÉ CASTRO IRAGORRI  
Director.

Proyectó: Luz Belly López Rincón – Profesional Universitario 

Elaboró: Jakeline Bocanegra Grisales – Contratista. 

Revisó: Jean Paul Archer Bernal – Subdirector Planificación del Territorio   
María José Hernández – Abogada Contratista SPT.   
Lorena Gaviria Hoyos – Contratista   
Edmundo Rengifo - Técnico Operativo   
Gabriela Chamorro Yela – Contratista 