


DATOS EVALUADO (Gerente Público)															
Periodo de Evaluación de Acuerdo de Gestión	Día	Mes	Año	al	Día	Mes	Año	Nombre Completo	ANA DORLY JARAMILLO SALAZAR	Documento de Identidad	31.883.318	Dependencia o Área Funcional	SUBDIRECCION DE GESTION INTEGRAL DE ECOSISTEMAS Y UMATA		
	9	2	2018		31	12	2018	Denominación del Empleo	SUBDIRECTOR DE DEPARTAMENTO ADMINISTRATIVO	Nivel Jerárquico	DIRECTIVO	Código	0 7 6	Grado	0 5

DATOS DEL SUPERIOR JERÁRQUICO														
Fecha de Concertación, Seguimiento y retroalimentación ó Evaluación de Acuerdo de Gestión	Día	Mes	Año	Nombre Completo	CLAUDIA MARIA BUITRAGO RESTREPO	Documento de Identidad	30.271.963	Organismo	DEPARTAMENTO ADMINISTRATIVO DE GESTION DEL MEDIO AMBIENTE					
	22	2	2018	Denominación del Empleo	DIRECTOR DEPARTAMENTO ADMINISTRATIVO	Nivel Jerárquico	DIRECTIVO		Código	0 5 5	Grado	0 7		

CONCERTACIÓN				X	SEGUIMIENTO Y RETROALIMENTACIÓN				EVALUACIÓN		AJUSTE A COMPROMISOS		
--------------	--	--	--	---	---------------------------------	--	--	--	------------	--	----------------------	--	--

Concertación						Seguimiento					Evaluación			
Objetivos institucionales	Compromisos gerenciales	Indicador	Fecha inicio-fín dd/mm/aa	Actividades	Peso ponderado	Avance					% Cumplimiento año	Resultado	Evidencias	
						% cumplimiento programado a 1er semestre	% cumplimiento de Indicador 1er Semestre	Observaciones del avance y oportunidad de mejora	% cumplimiento programado a 2° semestre	% Cumplimiento de indicador 2° Semestre			Descripción	Ubicación
42. Cali Amable y Sostenible 4203. Viviendo mejor y disfrutando más a Cali. 4203002. Espacios públicos más verdes e incluyentes. 42030020003. Individuos vegetales producidos en el Vivero Municipal	Gestionar la producción de individuos vegetales en el vivero municipal	Producir 100.000 individuos vegetales en el vivero municipal	09/02/2018 al 31/12/2018	Producir en su mayoría especies de tipo arbustivas y arbóreas de bosque seco tropical y plantas arvenses, herbáceas u ornamentales en el Vivero Municipal de Santiago de Cali.	20%	20%			80%		0%	0%		
				Adquirir y recolectar la mayor cantidad de semillas para producir el material vegetal en el Vivero Municipal de Santiago de Cali.										
				Realizar seguimiento y control del material producido en el Vivero Municipal mediante el abono, la fumigación y el riego										
				Acompañar las jornadas de siembra tanto formales como nox formales, realizadas o solicitadas a los diferentes grupos de la subdirección de gestión integral de ecosistemas y UMATA										
				Brindar apoyo a las siembras realizadas por la entidad, donando especies producidas en el vivero municipal para el desarrollo de las mismas.										
42. Cali Amable y Sostenible. 4203. Viviendo mejor y disfrutando más a Cali. 4203002. Espacios públicos más verdes e incluyentes. 42030020005. Parques emblemáticos urbanos mayores a 20.000 metros, adecuados	Adecuar y recuperar ambiental y paisajísticamente 1 de los 2 parques emblemáticos urbanos mayores 20.000 metros cuadrados.	Adecuar parques Sebastián de Belalcázar, reconocido como parque emblemático de la ciudad de Santiago de Cali	09/02/2018 al 31/12/2018	Mejorar mediante la adecuación de senderos las condiciones de uso y disfrute de los ciudadanos	20%	20%			80%		0%	0%		
				Optimizar la cobertura vegetal del parque ya existente.										
				Adecuar y aumentar la calidad ambiental y paisajística del parque por medio de siembras y mantenimiento de diferentes especies arbóreas.										
				Realizar control de los diseños y recursos asignados a la SEPOU de DAPM.										
				Incrementar el mobiliario en el área intervenida (Canastos, bancas, papeleras).										
42. Cali Amable y Sostenible. 4203. Viviendo mejor y disfrutando más a Cali. 4203002. Espacios públicos más verdes e incluyentes. 42030020009. Canales de aguas lluvias priorizados en POT, adecuados ambiental y paisajísticamente y dotados como espacio público.	Incrementar la conectividad ambiental de la estructura ecológica complementaria del POT.	Realizar la intervención 9 canales equivalentes a 15,250 metros lineales para el mejoramiento de la conectividad ambiental.	09/02/2018 al 31/12/2018	Adecuar ambiental y paisajísticamente los canales de Caney, autopista 3, oriental superior e inferior, cañaveralajo, mnueva granada, san fernando, cale 48, ingenio 3, río cañaveralajo.	20%	20%			80%		0%	0%		
				Mejorar las condiciones de movilidad peatonal de la ciudad, mediante senderos identificados en las zonas a intervenir.										
				Dotar de mobiliario algunas de las zonas blandas adyacentes a los canales (Caney, Oriental superior e inferior, Autopista 1, interceptor sur, san fernando, río cañaveralajo, ingenio 3)										
				Diseñar las intervenciones de adecuación ambiental y paisajística de los canales. (Caney, Oriental superior e inferior, Autopista 1, Interceptor sur, san fernando, río cañaveralajo, ingenio 3)										
				Realizar el levantamiento de la cobertura vegetal existente en los canales, identificando la necesidad de intervención.										



ALCALDIA
SANTIAGO DE CALI
SECRETARÍA DE PLANEACIÓN Y GESTIÓN
SECRETARÍA DE PLANEACIÓN Y GESTIÓN

SISTEMAS DE GESTIÓN Y CONTROL INTEGRADOS
(SISTEDA, SOC y MECI)

CONCERTACIÓN, SEGUIMIENTO, RETROALIMENTACIÓN Y EVALUACIÓN DE COMPROMISOS GERENCIALES

MATH02 06.03.18 P03 F04

VERSION3

FECHA DE ENTRADA EN VIGENCIA31/mar/2018

DATOS EVALUADO
(Gerente Público)

Período de Evaluación de Acuerdo de Gestión

Día9

Mes2

Año2018

al

Día31

Mes12

Año2018

Nombre Completo

ANA DORLY JARAMILLO SALAZAR

Documento de Identidad

31.883.318

Dependencia o Área Funcional

SUBDIRECCION DE GESTION INTEGRAL DE ECOSISTEMAS Y UMATA

Denominación del Empleo

SUBDIRECTOR DE DEPARTAMENTO ADMINISTRATIVO

Nivel Jerárquico

DIRECTIVO

Código

076

Grado

05

DATOS DEL SUPERIOR JERÁRQUICO

Fecha de Concertación, Seguimiento y retroalimentación ó Evaluación de Acuerdo de Gestión

Día22

Mes2

Año2018

Nombre Completo

CLAUDIA MARIA BUITRAGO RESTREPO

Documento de Identidad

30.271.963

Organismo

DEPARTAMENTO ADMINISTRATIVO DE GESTION DEL MEDIO AMBIENTE

Denominación del Empleo

DIRECTOR DEPARTAMENTO ADMINISTRATIVO

Nivel Jerárquico

DIRECTIVO


Código

055


Grado

07

CONCERTACIÓN		X	SEGUIMIENTO Y RETROALIMENTACIÓN			EVALUACIÓN		AJUSTE A COMPROMISOS										
Concertación						Seguimiento					Evaluación							
Objetivos Institucionales	Compromisos gerenciales	Indicador	Fecha inicio-fin dd/mm/aa	Actividades	Peso ponderado	Avance					% Cumplimiento año	Resultado	Evidencias					
						% cumplimiento programado a 1er semestre	% cumplimiento de Indicador 1er Semestre	Observaciones del avance y oportunidad de mejora	% cumplimiento programado a 2° semestre	% Cumplimiento de indicador 2° Semestre			Descripción	Ubicación				
42. Cali Amable y Sostenible. 4204. Responsabilidad ambiental. 4204001. Protección ambiental de las cuencas hidrográficas y del campesino. 42040010007. Plan de restauración ecológica formulado, adoptado y con plan operativo trianual implementado.	Realizar actividades de restauración ecológica activa y pasiva en predios de conservación que permitan recuperar ecosistemas estrategicos del municipio de Santiago de Cali	Realizar actividades de restauración ecológica y mantenimiento en los predios de conservación del DAGMA (Piedragrande, la Yolanda, la Carolina, Quebrada Honda) y predios en predios en proceso de restauración ecológica (Aguacatal, la campana, el arbolito, la cajilla, la olga, cerro los cristales)	09/02/2018 al 31/12/2018	Realizar actividades de mantenimiento en predios con procesos de restauración ecológica activa y pasiva.	15%	20%			80%		0%	0%						
				Realizar actividades de establecimiento (siembras, alideramiento e implementación de herramientas del manejo del paisaje) en predios públicos, con vocación de protección.														
				Establecer un análisis de los ecosistemas del municipio para identificación de áreas a restaurar														
				Construir una plataforma de monitoreo para darle seguimiento a los procesos de restauración ecológica.														
				Fortalecer el plan de acción del plan de restauración ecológica (Resolución No. 1234 de 2016) a través de la mesa institucional (DAGMA, DAPM, CVC, PARQUES, ONGs AMBIENTALES - Biodiversa, JARDÍN BOTÁNICO)														
42. Cali Amable y Sostenible. 4203. Viviendo mejor y disfrutando más a Cali. 4203002. Espacios públicos más verdes e incluyentes. 42030020002. Vegetación de las zonas verdes y jardines urbanos con mantenimiento.	Controlar la hormiga arriera en la vegetación de las zonas verdes de Santiago de Cali.	Intervenir 120 nidos de hormiga arriera caracterizados, en los espacios públicos de las 22 comunas de Santiago de Cali	09/02/2018 al 31/12/2018	Realizar la caracterización de los nidos de hormiga arriera en los espacios públicos de las 22 comunas de Cali	25%	30%			70%		0%	0%						
				Atender las solicitudes o derechos de petición del ciudadano referentes a hormiga arriera, dando respuesta de carácter formal a estas.														
				Realizar Visita técnica por parte del equipo de seguimiento y control de hormiga arriera a los espacios públicos del municipio de Santiago de Cali. (Incluyendo las solicitudes)														
				Realizar seguimiento a los nidos de hormiga arriera, caracterizados e intervenidos.														
				Realizar 250 intervenciones de hormiga arriera en los espacios públicos de las 22 comunas del municipio de Santiago de Cali.														
Total					100%							0%						
Concertación para el desempeño sobresaliente (5% adicional. Describir los compromisos gerenciales adicionales)												0%						
												0%						



Firma del Supervisor Jerárquico



Firma del Gerente Público

mento es propiedad de la Administración Central del Municipio de Santiago de Cali. Prohibida su alteración o modificación por cualquier medio, sin previa autorización del Alcalde.