

INFORME DAGMA VISITA #100 COMUNAS



Luis Alfonso Rodríguez Devia
Director DAGMA
Enero 2016 – Febrero 2017

DAGMA
DEPARTAMENTO ADMINISTRATIVO DE
GESTIÓN DEL MEDIO AMBIENTE



ALCALDÍA DE
SANTIAGO DE CALI



La preservación
del **medio**
ambiente

¡nuestra razón
de ser!

PRESENTACIÓN

Como Director del Departamento Administrativo de Gestión del Medio Ambiente (DAGMA) del Municipio de Santiago de Cali, me permito exponer en el presente documento la gestión realizada por la dependencia en su labor como máxima autoridad ambiental dentro del perímetro urbano.

La gestión presentada corresponde a la labor del DAGMA en las comunas de Santiago de Cali en el periodo de: Enero 2016 a Febrero 2017. En este mismo periodo de tiempo el Señor Alcalde Maurice Armitage, en su trabajo por la ciudad, ha realizado un recorrido que suma #100 visitas a las diferentes comunas de la ciudad.

Las visitas del Señor Alcalde han reforzado la presencia institucional y el DAGMA evidencia su labor en el presente documento.

Atentamente,

LUIS ALFONSO RODRÍGUEZ DEVIA.
Director DAGMA

CONTENIDO

1. COMPONENTE: VIVIENDO MEJOR DISFRUTANDO MÁS A CALI.

- A. Programa: Espacio Público Más Verdes e Incluyentes: Recuperación Ambiental y Paisajística de Parques y Zonas Verdes. 4
- B. Programa: Espacios Públicos Más Verdes e Incluyentes: Mantenimiento Arbóreo, Adopción de Zonas Verdes y Jardines. 12
- C. Espacios públicos más verdes e incluyentes: Producción de Material Vegetal en el Vivero de Santiago de Cali 23

2. COMPONENTE: RESPONSABILIDAD AMBIENTAL.

- A. Programa: Acciones Interinstitucionales Contra Delitos Ambientales: Control Ruido. 25
- B. Programa: Acciones Interinstitucionales Contra Delitos Ambientales: Control de Flora y Fauna. 29
- C. Programa: Protección Ambiental de las Cuencas Hidrográficas y del Campesino: Control de Especies Invasoras o Plagas. 33
- D. Programa: Protección Ambiental de las Cuencas Hidrográficas y del Campesino: Gestión del Recurso Hídrico. 34
- E. Programa: Educación y cultura ambiental 37

3. COMPONENTE: GESTIÓN EFICIENTE PARA LA PRESTACIÓN DE LOS SERVICIOS PÚBLICOS.

- A. Programa: Gestión Integral de Residuos Sólidos. 41

4. OTROS EJES TEMÁTICOS AMBIENTALES: PROYECTOS, ACTIVIDADES Y GESTIÓN DEL DAGMA. 42



ALCALDÍA DE
SANTIAGO DE CALI

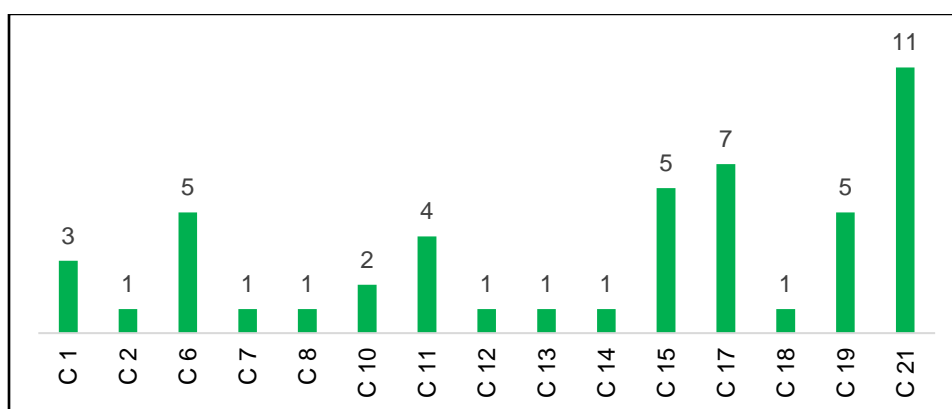
DAGMA
DEPARTAMENTO ADMINISTRATIVO DE
GESTIÓN DEL MEDIO AMBIENTE

1. COMPONENTE: VIVIENDO MEJOR DISFRUTANDO MÁS A CALI.

A. Programa: Espacio Público Más Verdes e Incluyentes: Recuperación Ambiental y Paisajística de Parques y Zonas Verdes.

El DAGMA tiene la tarea de efectuar la recuperación ambiental y paisajística de parques, zonas blandas y zonas verdes de la ciudad, la labor efectuada por la entidad en este tema se realiza a través de recursos propios y recursos del situado fiscal, los resultados en el periodo de enero 2016 a febrero de 2017 en la recuperación del espacio público es la siguiente:

**Gráfica 1. Número Zonas Intervenido por Comuna.
Vigencia 2016.**



Fuente: Grupo de Ecourbanismo – DAGMA.

Para el año 2016 se realizó la intervención sobre 49 parques y zonas verdes de la ciudad.

Tabla 1. Zonas Intervenido en la Vigencia 2016

COMUNA	# DE PARQUES INTERVENIDOS EN 2016	ZONA INTERVENIDA
COMUNA 1	3	Barrio Terrón Colorado. Av. 6A Oeste entre Calles 14, 16 Y 17 Oeste.
		Barrio Aguacatal. Avenida 6A Oeste entre Calles 14 Oeste Y 16 Oeste.
		Barrio Urbanización Aguacatal. Calle 14 Oeste con Av. 11A Oeste.

(52)-2 660 06 84

Avenida 5AN No. 20N-08, Edificio Fuente Versailles, Piso 11, Cali - Colombia
www.cali.gov.co/dagma/ - dagma@cali.gov.co

COMUNA	# DE PARQUES INTERVENIDOS EN 2016	ZONA INTERVENIDA
COMUNA 2	1	Brisas Los Álamos Av. 2B Y 2B1 Norte entre Calles 72AN y 73.
COMUNA 6	5	Floralia - Kokorico. Carrera 5 y 8 Norte Calle 77.
		Petecuy 1. Carrera 11 Bis entre Calles 78 y 78 Bis.
		Petecuy 3. Carreras 1D y 1D Bis con Calles 77A.
		San Luis. Calle 73 entre Carreras 1C2 y 1B.
		Muller. Calles 84 entre Carreras 4 y 5.
COMUNA 7	1	Parque Siete de Agosto. Calle 72 con Carreras. 11A y 11B.
COMUNA 8	1	Barrio Industrial Sector 2.
COMUNA 10	2	Guabal ubicado en la calle 13 C con carrera 40A y 41.
		Panamericano ubicado en la calle B entre carrera 44A y 46.
COMUNA 11	4	Barrio Villa del Sur ubicada en la Cra. 43A entre Calles 27 y 36.
		Maracaibo ubicada en la Calle 27 entre Cra. 39A y 40B.
		Barrio Jardín ubicada en la Calle 27 Cra. 34 y 39.
		San Pedro ubicada en la calle 27 entre Cra. 27 y 29.
COMUNA 12	1	Barrio Nueva Floresta Ubicado Cra. 26J entre Calle 54 Y 70.
COMUNA 13	1	Zona verde separador vial. Cra. 22 entre Diagonal 69 A 70C
COMUNA 14	1	Parque Marroquín Lineal. Dg. 26P5 a Dg. 26P7 Sobre Cra. 26J2.
COMUNA 15	5	Morichal 2B en la Calle 56C con Cra 42B y 42C2.
		Morichal 2A CII. 55C y 56C entre Cra. 43B y 44.
		Ciudad Córdoba CII 52 Con Cra. 48 Esquina.
		Laureano Gómez CII 50 # 30A-60.
		El Vallado Carrera 40B y 41 Calles 49 y 48A.
COMUNA 17	7	Caney IV entre Carreras 80C y 81A y Calles 48A y 49.
		Parque del Barrio Caney IV. Calle 48A Y 49 con Carreras 81 y 81A.

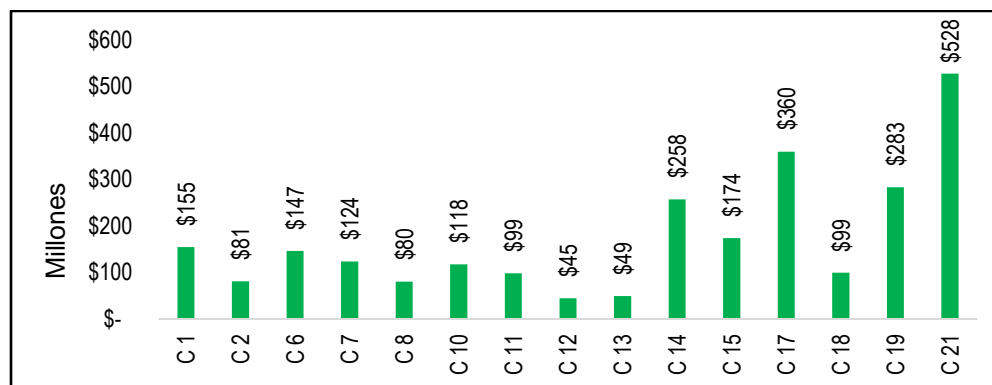
(52)-2 660 06 84

Avenida 5AN No. 20N-08, Edificio Fuente Versailles, Piso 11, Cali - Colombia
www.cali.gov.co/dagma/ - dagma@cali.gov.co

COMUNA	# DE PARQUES INTERVENIDOS EN 2016	ZONA INTERVENIDA
		Parque Barrio El Ingenio. Calle 13B1 entre Carreras 85C Y 85A.
		Parque del Barrio La Hacienda. Cras. 68 y 69 entre y Calles 14A y 15.
		Parque del Barrio Mayapan las Vegas. Calle 6A entre Carreras 84 Y 84A.
		Parque Urbanización El Caney. Carreras 83A y 83 B1 y Calles 42A Y 45.
		Parque del Barrio Valle del Lili. Calle 42 entre Carrera 94 Y 96.
COMUNA 18	1	Parque Polvorines. Carrera 94 Con Calle 3a Oeste.
COMUNA 19	5	Parque La Herradura (Barrio Miraflores). Carrera 24 entre Calles 3 Y 4.
		Parque del Barrio Champagnat. Carrera 32 entre Calles 9B Y 9C.
		Parque El Tubo (Barrio El Refugio). Calle 3 con Carrera 63A.
		Parque Barrio Cañavalejo. Carreras 63 y 64 entre Calles 9 y 10.
		Parque Barrio San Fernando Viejo. Carreras 25 y 24f entre Calle 6 Oeste.
COMUNA 21	11	Potrero Grande 1, Cll. 126 entre Cra. 28A y 28 1A.
		Suerte 90, Cll. 126 con Cra. 28F.
		Barrio Taller, Cll. 123A Con Cra 28 E2.
		Sol de Oriente, Cra. 28 E entre Cll. 122 K CY 123.
		Barrio Pizamos 1. Calle 122D con Carrera 28G.
		Tercer Milenio, Cll. 121 con Cra. 28 E1.
		Ciudadela del Rio I, Cra. 26 G5 con Calle 121.
		Ciudadela del Rio II, Cra. 112 con Calle 123.
		Barrio Compartir. Carrera 23A con Calle 102G.
		Barrio Pizamos 3. Calle 120B entre Cra. 28D2 y 28D4.
		Calimio Decepaz, Cra 26 M3 Con Calle 123.

La inversión para la vigencia 2016 se describe a continuación:

Gráfica 2. Inversión por Comunas para la Recuperación Ambiental y Paisajística de Parques y Zonas Verdes. Vigencia 2016



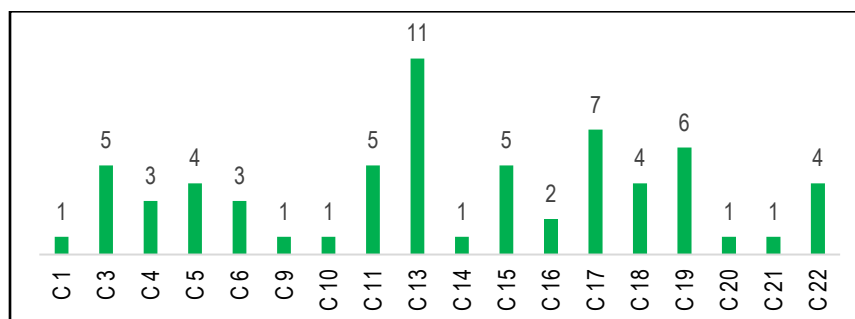
Fuente: Grupo de Ecourbanismo – DAGMA.

De esta manera, para el año 2016 se tiene el siguiente balance en el tema de intervención ambiental y paisajística en zonas blandas de separadores viales, parques y zonas verdes:

Total de Intervenciones en el año 2016	49
Total de Inversión en el año 2016	\$2.600.284.533

Para el presente año, el DAGMA tiene programado en su Plan Operativo Anual de Inversiones (POAI) 2017 las siguientes intervenciones en parques y zonas verdes.

Gráfica 3. Número Zonas a Intervenir por Comuna. Vigencia 2017.



Fuente: Grupo de Ecourbanismo – DAGMA.

Para el año 2017 se proyecta la intervención sobre 65 parques y zonas verdes de la ciudad.

Tabla 2. Zonas Intervenidos por Comuna.
Vigencia 2017.

COMUNA	# DE PARQUES A INTERVENIR EN 2017	ZONAS A INTERVENIR
COMUNA 1	1	Parque Tory Castro ubicado en la Av. 4a Oeste con Calle 13.
COMUNA 3	5	Parque de la Carrera 5 con Calle 10.
		Parque de la Calle 5 con Carrera 15.
		Parque de la Calle 1 con Carrera 4.
		Parque de la Calle 4 con Carrera 18.
		Zona Verde de la Calle 6 con Carrera 10.
COMUNA 4	3	Zona verde calle 34 entre carreras 1A y 7.
		Parque de la carrera 3N con calle 38A.
		Puente Carrera 4 con Calle 5.
COMUNA 5	4	Zona verde del separador vial de la Cra. 3ra entre Cll. 56 y 60.
		Parque de la calle 69 entre carreras 5 y 6.
		Parque de la calles 65B y 69 - entre carreras 4 y 4A.
		Parque de la carrera 1 d1 entre calles 63 y 64.
COMUNA 6	3	Zona verde Alcázares III en la calle 70C carrera 1A1.
		Parque Comfenalco. Carrera 1ra Con Calle 83 Y 84.
		Parque La Estación. Cll. 72 J N y Cll. 72 F N – Cra. 3 AN y 3 B N
COMUNA 9	1	Parque del Barrio Alameda Ubicado Calle 8 con Carrera 23C.
COMUNA 10	1	Parque del Barrio Olímpico. Cra. 38A y 34 entre calles 12 Y 12A.
COMUNA 11	5	Parque en el barrio La Primavera. Calle 39 con Carrera 32E.

(52)-2 660 06 84

Avenida 5AN No. 20N-08, Edificio Fuente Versailles, Piso 11, Cali - Colombia
www.cali.gov.co/dagma/ - dagma@cali.gov.co

COMUNA	# DE PARQUES A INTERVENIR EN 2017	ZONAS A INTERVENIR
		Parque en el barrio Puerto Rellena. Calle 27 Av. Simón Bolívar.
		Parque en el barrio San Carlos. Calle 32 entre Carreras 33 y 33A.
		Parque en el barrio José María Córdoba. Cra. 33B con Calle 34.
		Zona Verde recuperada en el Separador Vial del 20 de Julio.
COMUNA 13	11	Separador Vial. Calle 72I entre carreras 28D y 28F.
		Separador Vial. Carrera 22 entre diagonal 70 y 70C.
		Separador vial en la calle 72U entre carrera 26I y 27.
		Zona verde en la calle 72A carrera 28E (Calipso Sector II).
		Zona verde en la calle 72F3 carrera 28D2 (Yira Castro).
		Zona verde en la carrera 28D3 calle 72F (Yira Castro).
		Zona verde en la carrera 28 D3 calle 72F2. (Yira Castro).
		Zona verde en la carrera 28 E1 calle 72 F5. (Nuevo Horizonte).
		Zona verde en la calle 70 carreras 26I.
		Parque la hormiga ubicado en la carrera 28 D3 con calle 72 I.
		Parque ubicado en la calle 72I carrera 28 E1 (Barrio los Robles).
COMUNA 14	1	Zona verde del separador vial. Carrera 27 entre Calles 73 y 120.
COMUNA 15	5	Parque triangulo Valladito. Ccarrera 38A calle 55A.
		Parque Reservado de Córdoba. Cra. 47C entre calles 54C y 54E.
		Parque Morichal Etapa III ubicado en la calle 54C carrera 43C.
		Separador vial ubicado en calle 54 carrera 42B y 46.
		Parque Nacaderos Ubicado en la Calle 85 No. 28D 4-58.
COMUNA 16	2	Separador Vial Carrera 39 entre calles 38A 48. Antonio Nariño.
		Separador Vial Carrera 42B entre calles 44 y 48. Unión.

(52)-2 660 06 84

Avenida 5AN No. 20N-08, Edificio Fuente Versailles, Piso 11, Cali - Colombia
www.cali.gov.co/dagma/ - dagma@cali.gov.co

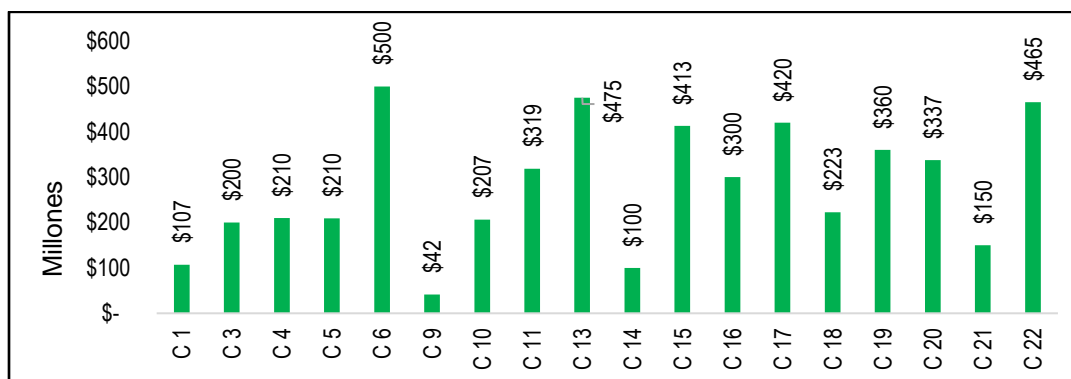
COMUNA	# DE PARQUES A INTERVENIR EN 2017	ZONAS A INTERVENIR
COMUNA 17	7	Parque del barrio Capri. Calle 10A Carrera 78.
		Parque del barrio Ingenio Carrera 85C con 13b0A Carrera 78.
		Parque del barrio Villas de Guadalupe. Calle 17A Carrera 61.
		Parque del barrio Samanes. Carrera 53 calle 17.
		Parque del barrio Samanes. Carrera 53 calle 18 y 18 bis.
		Parque del barrio Quintas de Don Simón. Carrera 75 calle 13C.
		Parque del barrio el Limonar Carrera 56 Calle 15 (Parque Humedal el Limonar).
COMUNA 18	4	Parque Las Piñuelas. Carrera 98 entre Calles 2 y 3A.
		Parque Altabanza. Calle 2A entre Carreras 78 y 79.
		Parque Horizontes en la Carrera 93 con Calle 3.
		Parque Nápoles en la Carrera 76 con Calle 1C.
COMUNA 19	6	Parque del barrio Cañaveralito. Carrera 63B con Calle 6A.
		Parque Uresa. Carrera 45A con Calle 5A-6.
		Parque del barrio Colseguros. Autop. Suroriental con Carrera 30.
		Parque del barrio San Fernando Viejo. Cra. 35 con Calle 3 Oeste.
		Parque del barrio Pampalinda. Carrera 62 entre Calle 1B y 1C.
		Parque del barrio San Fernando. Calle 5B-5 con Carrera 37A.
COMUNA 20	1	Corredor Ambiental Ubicado en la Calle 1 entre Cra 43 Y 47
COMUNA 21	1	Barrio Potrero Grande 1, CII 126 Entre Cra 28A Y 28 1A.
COMUNA 22	4	Parque Ubicado en la Carrera 124 entre Calles 10 Y 11.
		Parque de la carrera 115 entre calles 6 y 11. (Miramonte B).
		Parque de la calle 22 entre Cra. 109 y 111.
		Parque de la 118 con calle 15. (Sector Mama Ema).

(52)-2 660 06 84

Avenida 5AN No. 20N-08, Edificio Fuente Versailles, Piso 11, Cali - Colombia
www.cali.gov.co/dagma/ - dagma@cali.gov.co

La inversión que se ha programado para la vigencia 2017 se describe a continuación:

Gráfica 4. Inversión Programada por Comunas para la Recuperación Ambiental y Paisajística de Parques y Zonas Verdes. Vigencia 2017.



Fuente: Grupo de Ecourbanismo – DAGMA.

Para el año 2017 se tiene el siguiente balance en el tema de intervención ambiental y paisajística en zonas blandas de separadores viales, parques y zonas verdes:

Total de Intervenciones programada para el año 2017	65
Total de Inversión programada para el año 2017	\$5.037.808.570

B. Programa: Espacios Públicos Más Verdes e Incluyentes: Mantenimiento Arbóreo, Adopción de Zonas Verdes y Jardines.

El DAGMA a través de su Grupo de Silvicultura Urbana y Protección Forestal tiene la tarea de realizar el mantenimiento a la cobertura arbórea y la cobertura vegetal de bajo porte de las zonas verdes públicas de las 22 comunas de Santiago de Cali.

De esta manera, para el tema de adopción (o apadrinamiento) de zonas verdes o parques de la ciudad se reportan los siguientes alcances.

Tabla 3. Balance de Adopción de Zonas Verdes / Parques. 2016 y 2017.

DESCRIPCIÓN	NÚMEROS
METROS CUADRADOS ADOPTADOS DE ESPACIO PÚBLICO (ZONAS VERDES O PARQUES) 2016.	568.924 m²
METROS CUADRADOS ADOPTADOS DE ESPACIO PÚBLICO (ZONAS VERDES O PARQUES) 2017.	603.177 m²
NUMERO DE ZONAS ADOPTADAS	114

Fuente: Grupo Silvicultura Urbana y Protección Forestal – DAGMA.

La descripción de cada una de las zonas adoptadas o apadrinadas se encuentra a continuación.

Tabla 4. Descripción de Zonas Adoptadas. Años 2016 y 2017.

EMPRESA	M2	COMUNA	BARRIO	DIRECCIÓN ZONA ADOPTADA
L.V. ESTRUCTURAS VELASCO CASTRO	1200	1	SANTA RITA	Zona Verde Av. 3 Oeste con Calle 14 Oeste colindante al Edificio Alcañiz.
CARTONES AMERICA	36850	2	BRISAS DE LOS ALAMOS	Parque Lineal Av. 2N con Calle 70. Margen izquierda Rio Cali.
FUNDACIÓN COLOMBINA	8500	2	VERSALLES	Parque Versailles Av. 4 con Calle 23AN

(52)-2 660 06 84

Avenida 5AN No. 20N-08, Edificio Fuente Versailles, Piso 11, Cali - Colombia
www.cali.gov.co/dagma/ - dagma@cali.gov.co

EMPRESA	M2	COMUNA	BARRIO	DIRECCIÓN ZONA ADOPTADA
CARVAJAL	7800	2	SANTA MONICA	Zona Verde Calle 29 Norte entre Avenidas 6 y 6 Bis.
TABARES TRADING LTDA.	600	2	VIPASA	Calle 49 N con Avenida 3EN. Barrio Vipasa.
ACODAL - CAMARA DE COMERCIO DE CALI	6090	2	NORMANDIA	Monumento Paseo de las Gatas Av4 Oeste con Calle 1.
CAMARA DE COMERCIO DE CALI	4837	2	PRADOS DEL NORTE	Monumento de la Solidaridad Av. 3N con Calle 34.
CONJUNTO RESIDENCIAL PORTAL DE LA QUEBRADA	2440	2	NORMANDIA	Calle 1b Oeste. Al lado de la Quebrada.
DEFENSA CIVIL	2465	2	LA FLORA	Parque Av. 3CN con Calle 70.
HOTEL OBELISCO	1610	3	PEÑON	Franja Jardín Carrera 1Oeste entre calle 4N y 5N.
SEGURIDAD ATLAS	4800	4	SANTANDER	Parque Calle 33 con Carrera 2.
PANADERIA KUTY	735	9	GUAYAQUIL	Separador Vial Calle 15 entre Carreras 18 y 23.
IGLESIA CENTRO MISIONERO BETHESDA VILLA DEL SUR	4860	11	VILLA DEL SUR	Parque Calle 28 con Carrera 43A. Zona Verde Triangular.
LA 14 LIMONAR	6300	17	GRAN LIMONAR	Zona Verde Intersección Calle 10 con Calle 5 y Zona Blanda carrera 68 entre calle 5 y calle 10.
LA 14 VALLE DEL LILI	11560	17	VALLE DEL LILI	Zona Verde separador vial y antejardín Calle 25 entre Carrera 98A y 99, y Separador Vial carrera 99 entre calle 25 a calle 34.
LA 14 PASOANCHO	9625	17	MAYAPAN LAS VEGAS	Parque Calle 6A con Carrera 80.
CONJUNTO RESIDENCIAL PARAISO IV	2200	17	BLOQUES DEL LIMONAR	Parque Calle 14C con Carrera 64B.
CONJUNTO "A" URBANIZACIÓN GRATAMIRA	4800	17	EL LIMONAR	Separador Vial y rotonda Carrera 56 Entre Calles 14C y 15 (2.47mts) Enseguida Guadalupe.
FUNDACION CLINICA VALLE DEL LILI	6000	17	SAN JOAQUIN	Separador Calle 18 entre Carrera 95 y Carrera 98, alrededores de la Clínica.
CENTRO COMERCIAL SANTIAGO PLAZA	8250	17	SAMANES DE GUADALUPE	Separador Vial Triangular Calle 25 con Carrera 56.
CR GRATAMIRA F	2450	17	SAMANES DE GUADALUPE	Parque Calle 15 con Carrera 53.
ALDEAS INFANTILES	1600	18	LOURDES	Parque ubicado en la Calle 1D con Carrera 79.

(52)-2 660 06 84

Avenida 5AN No. 20N-08, Edificio Fuente Versailles, Piso 11, Cali - Colombia
www.cali.gov.co/dagma/ - dagma@cali.gov.co

EMPRESA	M2	COMUNA	BARRIO	DIRECCIÓN ZONA ADOPTADA
LA 14 COSMOCENTRO	3100	19	U. R. SANTIAGO DE CALI	Zona Verde intersección Calle 6 con Calle 5.
KAREN'S PIZZA	100	19	EUCARISTICO	Calle 6 con Carrera 33A.
CONSTRUCTORA DE CENTROS COMERCIALES S.A.	1000	19	EL CEDRO	Separador Vial Calle 9 con Carrera 34.
MERCAMIO S.A.	3704	19	CAMINO REAL BORRERO	Calle 5 con Carrera 59A Parque Barrio Joaquín Borrero.
CIUDADADELA COMERCIAL COSMOCENTRO	5450	19	NUEVA TEQUENDAMA	Separador Vial Carrera 50 entre Calles 5 y 6.
CLINICA OFTALMOLÓGICA DE CALI	2860	19	NUEVA TEQUENDAMA	Parque Zona verde calle 9 con carrera 47 y separador vial calle 9 entre carrera 46 y 47.
HOTEL PACIFICO ROYAL	540	22	CIUDAD JARDIN	Separador vial triangular Carrera 101 con Calle 12.
PALMAS MALL	3000	22	CIUDAD JARDIN	Parque Carrera 105 con Calle 15.
CONJ RES PORTOBELLO	3980	22	PANCE	Parque Calle 16A con Carrera 125.
COLEGIO PIO XII	1275	22	LA MARIA PANCE	Separador Vial Calle 25 con Carrera 122.
VALENCIA Y SOTO S.A	3215	22	CIUDAD JARDIN	Separador Vial Calle 13 entre Carrera 83 y 100.
ALJURE DEL CORRAL DACCACH S.A.S	4570	22	CIUDAD JARDIN	Separador Vial Calle 13 entre Carrera 83 y 100.
FUNDACION FES	1610	2	SANTA MONICA	Separador Vial Av. 8N entre Calle 22AN y Calle 24N.
CENTRO DE DIAGNOSTICO AUTOMOTOR DEL VALLE	3075	17	LA FLORA	Zona Verde calle 70 entre Av. 3AN y Av. 3BN.
EDIFICIO RESERVA DEL PEÑÓN	3042	17	EL PEÑON	Zona Verde Calle 5 Oeste con K 3B.
CENTRO DE SERVICIOS CAÑASGORDAS	6000	22	CIUDAD JARDIN PANCE	Zona Verde carrera 115 con Calle 18 Esquina.
CONJUNTO RESIDENCIAL MULTIFAMILIARES LA SELVA	8000	10	LA SELVA	Zonas Verdes Calle 14 entre Carrera 44A y Carrera 44B.
EDIFICIO BOSQUE SANTA TERESITA	3000	2	SANTA TERESITA	Zona Verde calle 12 Oeste con Carrera 2A.
GERS S.A.	250	19	REFUGIO	Zona Verde Separador Vial Carrera 66 entre Calle 3 y 3B.

(52)-2 660 06 84

Avenida 5AN No. 20N-08, Edificio Fuente Versailles, Piso 11, Cali - Colombia
www.cali.gov.co/dagma/ - dagma@cali.gov.co

EMPRESA	M2	COMUNA	BARRIO	DIRECCIÓN ZONA ADOPTADA
PANADERIA CALIFORNIA LIMONAR	8000	17	LIMONAR NIZA SEGUROS PATRIA	Zona Verde Carrera 64 entre Calle 9 y Calle 10.
CLINICA DIME	1600	3	EL PEÑON	Parque Calle 3 Oeste con Carrera 3.
FUNDACION AUDIFARMA	3201	19	LOS CAMBULOS	Zona Verde Carrera 42 con Calle 6ª.
CR CONDOMINIO HACIENDA EL ALFEREZ II	9200	22	CIUDAD JARDIN PARCELA CONES PANCE	Parque Carrera 111 con Calle 24.
CONJUNTO RESIDENCIAL PARQUE 50	3000	17	PRIMERO DE MAYO	Parque Calle 12A con Carrera 50.
QUICENO SCA	4000	17	CANEY IV	Parque Carrera 85 con Calle 46.
CR CONDOMINIO VILLA CAMPESTRE DEL RIO I	7215	17	PRADOS DEL LIMONAR	Zona Verde carrera 80 con Calle 14C
CONJ RES HACIENDA EL ALFEREZ	6400	22	ALFEREZ REAL	Parque Carrera 111 con Calle 25C
ACODAL - FUNDACION SIDOC	24000	2	LA FLORA	Parque Barrio la Flora Av. 5N con Calle 47C
ACODAL - FUNDACION SIDOC	22000	2	LA FLORA	Parque Barrio la Flora Av4N con Calle 58.
ACODAL - FUNDACION SIDOC	13000	2	CAMPIÑA	Cancha Barrio La Campiña.
ACODAL - HOTELES ESTELAR S.A	3100	3	EL PEÑON	Parque Santander Carrera 1 con Calle 2.
ACODAL - HARINERA DEL VALLE	5450	3	EL PEÑON	Parque Santander Carrera 1 con Calle 2.
ORGANIZACIÓN EDUCATIVA TENORIO HERRERA S.A.S	24000	22	PANCE - HUMEDAL PANAMERICANO	Humedal Carrera 118 con Calle 25
LEARN LTDA. - LEARN INTERNATIONAL LANGUAGE	2000	22	CIUDAD JARDIN	Separador Vial y Rotonda Avenida Cañasgordas Calle 16 entre Cra. 105 y 103
CENTRO COMERCIAL PALMETTO PLAZA	4650	19	URBANIZACION MILITAR	Parque Carrera 50 entre Calle 9 y 9B
CARVAL S.A	7920	19	SAN FERNANDO VIEJO	Parque del Perro, Carrera 34 con Calle 3 Oeste
CIPAFIFA	1250	17	VALLE DEL LILI	Parque, Carrera 100A con Calle 45
EDIF FINANCIERA INTERNACIONAL	455	2	SANTA MONICA	Separador Vial, Av. 6A entre Calle 21 y 22

(52)-2 660 06 84

Avenida 5AN No. 20N-08, Edificio Fuente Versailles, Piso 11, Cali - Colombia
www.cali.gov.co/dagma/ - dagma@cali.gov.co

EMPRESA	M2	COMUNA	BARRIO	DIRECCIÓN ZONA ADOPTADA
CLUB DE LEONES CALI	1600	19	SAN FERNANDO VIEJO	Parque Calle 4 con Carrera 26.
CENTRO DE NEUROREHABILITACION APAES SAS	2230	17	EL INGENIO	Zona Verde calle 17 con carrera 85.
CENTRO COMERCIAL CHIPICHAPE	3022	2	CHIPICHAPE	Separador vial calle 38 entre Av. 6 y Av. 7, y Separador vial Jardín Av. 6 con calle 37 Bis.
SEGURIDAD DE OCCIDENTE	360	2	SAN VICENTE	Zona Verde Margen Izquierdo Canal Carrera 34 con Av. 2BN.
COLEGIO INGLES DE LOS ANDES	300	22	PANCE - SECTOR ALFEREZ	Separadores Viales Menor Extensión calle 25 (Av. Simón Bolívar) con Carrera 122.
CENTRO COMERCIAL UNICO	13420	5	SALOMIA	Separador vial Calle 52 entre Carrera 3 y Carrera 5, y Parque Calle 47A con Carrera 3.
BRILLASEO	3614	19	SANTA ISABEL Y LOS CRISTALES	Separador vial Calle 1 Oeste entre Carrera 25F y 38B, Separador vial Calle 10 Oeste con Carrera 4 Oeste, Separador vial Carrera 4 Oeste con Calle 5 Oeste.
SUPERCENTRO CALIMA	13311	4	CALIMA	Parque La 14 de Calima Calle 70 con Carrera 1, y Zona Verde separador vial Calle 70 entre Carrera 4N y 1N.
SURTIFAMILIAR	8290	17-19	CANEY - CHAMPAGNAT	Zona Verde Carrera 85D entre calle 45 y calle 48, y Parque Calle 9B entre calle 27 y 28.
CR PARQUE CAÑAVERALEJO III	1552	19	CAÑAVERALEJO	Parque Calle 6A entre carrera 61 y carrera 62 Bis.
SPIFFY SAS	5194	8	LA ESMERALDA	Separador Vial calle 44 entre carrera 5 y carrera 8.
HELADERIA CHERRY BERRY	3260		CANEY	Separador Vial y Franja Derecha e Izquierda Canal Calle 48 con Carrera 83C entre Carreras 83B y 83D.
USE EMCALI	3173	19	CHAMPAGNAT	Parque longitudinal Champagnat, Calle 9C Bis entre Calle 28 y 29A
CLINICA DE OCCIDENTE	1000	2	VERSALLES	Parque Triangular Versailles, calle 20N con Av. 5A N.
PROCESOS Y SERVICIOS	1940	8	INDUSTRIAL	Parque Carrera 10 con Calle 33A.
VALLE DE LA FERREIRA UNIDADES 2, 3,4 Y 5	29376	17	MAYAPAN LAS VEGAS	Parque entre la Calle 6A y 5 con Carrera 80A.
ACODAL - RECKITT BENCKISER	4270	4	SALOMIA	Parque Carrera 1E con Calle 45.
FERRETERIA EL MAGO	5990	7	ALFONSO LOPEZ III	Parque Lineal Calle 81 entre la Carrera 7S y 7T bis.
JARDIN INFANTIL HAPPY TIME	1200	17	CANEY IV	Zona Verde Calle 48A entre Carrera 85 y 85A, Zona verde Calle 48A entre carrera 83D y 83E.

(52)-2 660 06 84

Avenida 5AN No. 20N-08, Edificio Fuente Versailles, Piso 11, Cali - Colombia
www.cali.gov.co/dagma/ - dagma@cali.gov.co

EMPRESA	M2	COMUNA	BARRIO	DIRECCIÓN ZONA ADOPTADA
CIUDELA COMERCIAL UNICENTRO CALI	35490	17	MELENDEZ	Separador Vial Calle 5 entre la Carrera 94 y Carrera 100, Comuna 17; Separador Vial (Cicloruta) Calle 13 entre Carrera 83 y Carrera 100; Espacio Público Separador Vial Triangular Calle 25 con Carrera 102.
ACODAL - INGEOCC S.A	5650	2	MENGA	Separador Vial Rotonda Av. 6N con Calle 70.
FUNDACION ESCOLAR NELSON MANDELA - CIUDELA DESEPAZ	2064	21	CIUDELA DEL RIO	Carrera 23 entre la Calle 112 y 114.
FUNDACION ESCOLAR NELSON MANDELA - CIUDELA DEL RIO	2342	21	CIUDELA DESEPAZ	Carrera 23 entre la Calle 112 y 114.
FUNDACION CLUB CAMPESTRE DE CALI	1438	18	SECTOR ALTO JORDAN	Parque los Mandarinos.
FUNDACION ANGELES DE DIOS Y/O COLEGIO RAMON FRANKI	1097	21	VALLE GRANDE	Cra. 21 hasta la Cra. 22 con Calle 83A hasta la 83D.
CONJUNTO RESIDENCIAL BOSQUES DE LA HACIENDA	200	17	LA HACIENDA	Carrera 66 con Calle 18.
TERPEL LA RIVERA	1732	5	VILLA DEL PRADO	Calle 58a con Carrera 4C.
TERPEL VILLA DEL PRADO	251	4	LAS DELICIAS	Calle 44 No 3 – 01.
TERPEL LAS DELICIAS	3325	6	JORGE ELIECER GAITAN	Calle 70 No 4 – 51.
TEPEL 3 NORTE	94	2	CIUDAD LOS ALAMOS	Av. 3 Norte.
CONVERSION DE MATERIALES	26	8	BENJAMIN HERRERA	Carrera 15 No 27 – 52.
COLEGIO EL EMPERADOR DE CALI	892	14	MARROQUIN	Diagonal 26p No 93 – 32.
COLEGIO EL EMPERADOR DE CALI	1654	14	MARROQUIN	Transversal 101 Diagonal 26p 16 No 93 – 32.
ADICCION PANES Y POSTRES	1113	6	FONAVIEMCALI	Calle 70 entre Carrera 1a - 51 y la Carrera 1a 52.
HOTEL JARDINES DEL CANEY	849	17	EL CANEY	Carrera 82 No 48a - 04 y la Carrera 82b No 48a – 05.
JARDIN INFANTIL MARAVILLAS DEL SER	46	17	LA HACIENDA	Calle 14 No 68.
ACADEMIA DE ARTES MARCIALES DOJO NINTAI	41	2	SAN VICENTE	Av. 6 No 30N - 46
LICEO ANGLO DEL VALLE	4132	17	EL CANEY	Calle 46 entre Carrera 81a y Carrera 81B.

(52)-2 660 06 84

Avenida 5AN No. 20N-08, Edificio Fuente Versailles, Piso 11, Cali - Colombia
www.cali.gov.co/dagma/ - dagma@cali.gov.co

EMPRESA	M2	COMUNA	BARRIO	DIRECCIÓN ZONA ADOPTADA
OFIPROYECTOS	530	4	SALOMIA	Carrera 2 con calle 45C - 23 Salomia.
GRUPO HERPO	600	10	COLON	Zona Verde Separador Vial de la Carrera 32 entre Calles 14 y 14C.
HOTEL SPIWAK	16.200	2	CHIPICHAPE	Cerro Chipichape Av. 6D Norte entre Calles 37Bis Norte y 38Bis Norte
CONDOMINIO BOSQUES DE LA VIGA	16.500		PANCE	Calle 19A con Carrera 150.
MOTOVALLE	600	4	SANTANDER	Carrera 1 con 26 Esquina.
COSMOCENTRO	6204	19	UNIDAD RESIDENCIAL SANTIA DE CA	Carrera 50 entre Calles 5 y 6.
FUNDACION CLUB CAMPESTRE DE CALI	14235	18	ALTOS DE SANTA ELENA	Bocatoma Rio Meléndez.
ETAGRO	1054	2	ALTO MENGIA	Av. 6 con Calle 49.
NATURAL SISTEMS INTERNATIONAL SA	2860	2	SANTA MONICA	Av. 9N # 27N - 154.
CONJUNTO RESIDENCIAL ALTAMIRA	819	17	LIMONAR	Calle 14B # 53.
CONJUNTO RESIDENCIAL PLAZUELAS DE GUADALQUIRIR	2070	---	---	---
CONJUNTO RESIDENCIAL VALLE DE LA FERREIRA	29375	---	---	---
CENTRO MEDICO IMBANACO	2020	---	---	---
ALIANZA FIDUCIARIA SEPARADOR VIAL FRENTE A INFIVALLE	255	2	SANTA TERESITA	Carrera 7 oeste con Carrera 2.
ALIANZA FIDUCIARIA MONUMENTO A LAS NEGRITUDES	442	2	SANTA TERESITA	Av. 4 Oeste Portada al Mar.
ALIANZA FIDUCIARIA	91	2	SANTA TERESITA	Calle 7 Oeste con Av. del Rio

Por su parte, para el tema de mantenimiento de jardines se tienen las siguientes zonas por intervención.

(52)-2 660 06 84

Avenida 5AN No. 20N-08, Edificio Fuente Versailles, Piso 11, Cali - Colombia
www.cali.gov.co/dagma/ - dagma@cali.gov.co

Tabla 5. Zonas de Mantenimiento de Jardines.

SECTOR	COMUNA	ÁREA (EN m ²) POR MANTENIMIENTO
CORREDOR CALLE 5a		
Jardín Sector Imbanaco (Calle 5 con Carrera 39)	19	341
Jardín Sector Tequendama (Calle 5 con Carrera 44)	19	678
Separador Calle 5a entre Carrera 5 y Carrera 18	3	1.300
Jardín Estación Santa Librada - Club Noel (Carrera 15 con Calle 5)	3-9	1.712
Cascadas Parque Loma de La Cruz	3	115
Jardines aledaños al Estadio Pascual Guerrero	19	36
Jardín Estación Unidad Deportiva	19	43
Jardín Parque Alameda	9	2.635
SUBTOTAL CORREDOR CALLE 5a		6.860
CORREDOR CARRERA 1a		
Jardín Iglesia La Ermita (Carrera 1 con Calle 13)	3	30
Jardín Estación Torre de Cali (Carrera 1 con Calle 15)	3	1.576
Jardín Comando de la Policía (Carrera 1 con Calle 19)	3	200
Jardín Estación Fátima (Carrera 1 con Calle 30)	4	32
Jardín Calle 34 (Carrera 1 con Calle 34)	4	300
Jardín Estación Manzanares (Carrera 1 con Calle 39)	4	60
Jardín Estación Salomia (Cra. 1 con Cll. 47) y Cll. 44	4-5	113
Jardín Monumento al Deporte (Carrera 1 con Calle 52)	4-5	1.000

(52)-2 660 06 84

Avenida 5AN No. 20N-08, Edificio Fuente Versailles, Piso 11, Cali - Colombia
www.cali.gov.co/dagma/ - dagma@cali.gov.co

SECTOR	COMUNA	ÁREA (EN m ²) POR MANTENIMIENTO
Jardín Estación Flora Industrial (Cra. 1 con Calle 56)	4-5	141
Jardín Estación Chiminangos (Carrera 1 con Calle 62)	4-5	32
SUBTOTAL CARRERA 1a		3.484
CORREDOR CARRERA 15		
Jardín Estación Siete de Agosto (Carrera 15 con Calle 71A)	7	465
Jardín Puente Mil Días (Carrera 15 con Calle 70)	7	1.250
Jardín Carrera 15 con calle 16	9	150
Jardín Estación San Pascual (Carrera 15 con calle 13 y calle 15)	3	658
Jardines Puentes sobre Autopista Sur - Calle 13, 15, 26 y Carrera 44	19-10	122
SUBTOTAL CORREDOR CARRERA 15		2.645
ZONA NORTE		
Jardín Avenida de las Américas (Avenida 3N con Calles 23C N y 23DN)	2	80
Separador Avenida 6A Norte entre Calle 18 y calle 25	2	2.633
Jardín Calle 23N (Calle 23N con Av. 6N y Av. 6AN)	2	435
Jardín Parque Giordano Bruno-Frisby (Calle 26N con Avenida 6N y Avenida 6 BisN)	2	1.327
SUBTOTAL ZONA NORTE		4.475
ZONA OESTE		
Jardín María Mulata (Portada al Mar)	2	382
Jardín Fuente Cali-Miami (Calle 16N con Avenida 3N y Avenida 4N)	2	520
Jardín Ribera río Cali	2	2.775
SUBTOTAL ZONA OESTE		3.677
TOTAL AREA JARDINES	-	21.141

(52)-2 660 06 84

Avenida 5AN No. 20N-08, Edificio Fuente Versailles, Piso 11, Cali - Colombia
www.cali.gov.co/dagma/ - dagma@cali.gov.co

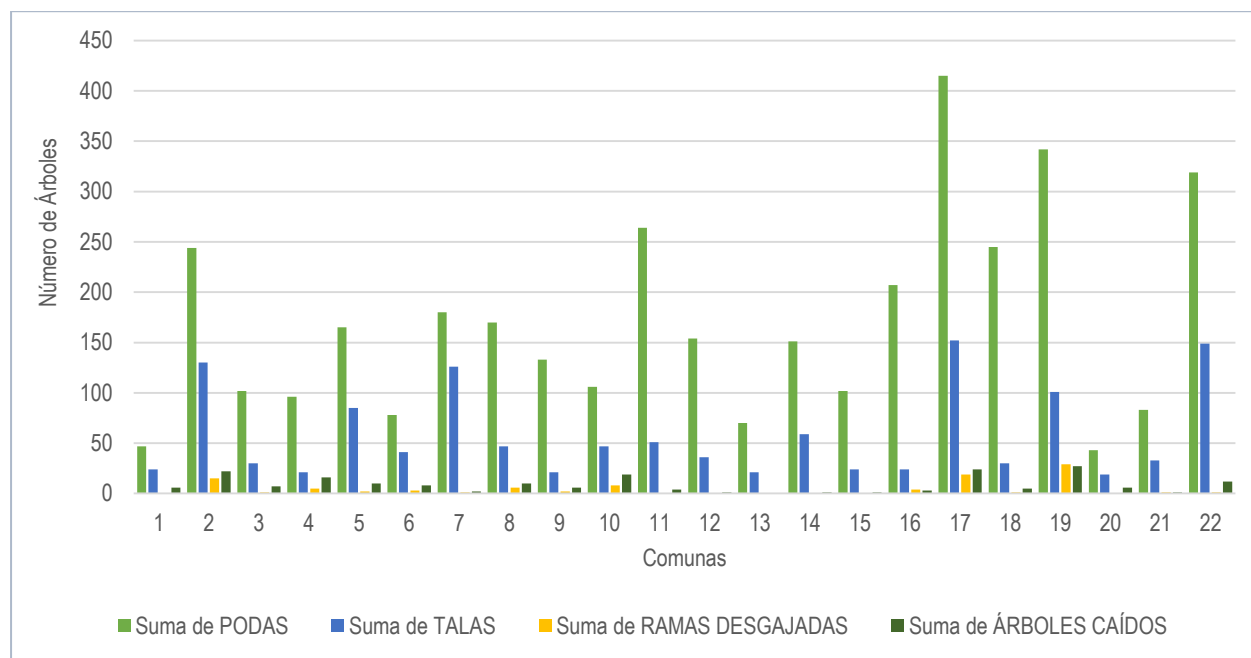
Ahora, en lo que respecta a la atención forestal de la ciudad, el DAGMA ha efectuado la siguiente gestión:

Tabla 6. Intervención de Árboles en el Periodo Enero 2016 – Febrero 2017.

COMUNA	PODAS	TALAS	RAMAS DESGAJADAS	ÁRBOLES CAÍDOS
1	47	24	0	6
2	244	130	15	22
3	102	30	1	7
4	96	21	5	16
5	165	85	2	10
6	78	41	3	8
7	180	126	1	2
8	170	47	6	10
9	133	21	2	6
10	106	47	8	19
11	264	51	0	4
12	154	36	0	1
13	70	21	0	0
14	151	59	0	1
15	102	24	0	1
16	207	24	4	3
17	415	152	19	24
18	245	30	1	5
19	342	101	29	27
20	43	19	0	6
21	83	33	1	1
22	319	149	1	12
TOTAL	3716	1271	98	191
Total de intervenciones			5276	

Fuente: Grupo Silvicultura Urbana y Protección Forestal – DAGMA.

**Gráfica 5. Número de Intervenciones Arbóreas por Comunas.
Enero 2016 – Febrero 2017.**



Fuente: Grupo Silvicultura Urbana y Protección Forestal – DAGMA.

(52)-2 660 06 84

Avenida 5AN No. 20N-08, Edificio Fuente Versailles, Piso 11, Cali - Colombia
www.cali.gov.co/dagma/ - dagma@cali.gov.co

C. Espacios públicos más verdes e incluyentes: Producción de Material Vegetal en el Vivero de Santiago de Cali

Tabla 7. Entrega de Material Vegetal a la Comunidad Caleña. Año 2016.

COMUNAS	ENTREGAS	CANTIDAD
Comuna 1	26	1860
Comuna 2	184	17405
Comuna 3	14	427
Comuna 4	15	853
Comuna 5	14	752
Comuna 6	20	1465
Comuna 7	12	1353
Comuna 8	16	661
Comuna 9	9	447
Comuna 10	16	713
Comuna 11	14	489
Comuna 12	8	383
Comuna 13	7	391
Comuna 14	8	480
Comuna 15	11	860
Comuna 16	1	1
Comuna 17	46	5745
Comuna 18	21	1349
Comuna 19	33	1332
Comuna 20	4	91
Comuna 21	9	641
Comuna 22	2	342
Comuna 58	1	255
TOTAL	491	38295

Fuente: Grupo Vivero – DAGMA.

Tabla 8. Entrega de Material Vegetal a la Comunidad Caleña. Año 2017.

COMUNAS	ENTREGAS	CANTIDAD
Comuna 1	3	230
Comuna 2	8	224
Comuna 5	3	255
Comuna 6	1	14
Comuna 7	1	150
Comuna 8	2	448
Comuna 9	2	80
Comuna 10	2	120
Comuna 11	1	15
Comuna 16	1	153
Comuna 19	1	3
Comuna 20	1	20
TOTAL	26	1712

Fuente: Grupo Vivero – DAGMA.

2. COMPONENTE: RESPONSABILIDAD AMBIENTAL.

A. Programa: Acciones Interinstitucionales Contra Delitos Ambientales: Control Ruido.

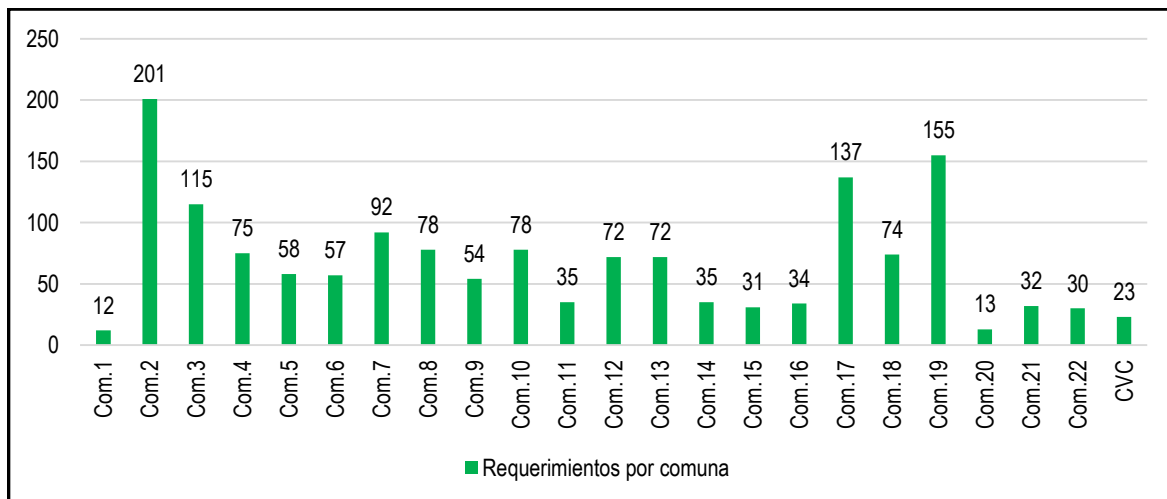
El DAGMA cuenta el Grupo de Gestión Acústica, quien se encarga de atender y controlar los impactos ocasionados en los diferentes componentes ambientales tales como suelo, aire y agua que se presenten en todas las comunas de la ciudad del Municipio de Santiago de Cali.

Una de las principales tareas que realiza el Grupo de Gestión de la Calidad Acústica es efectuar visitas de control y seguimiento a los establecimientos comerciales generadores de impactos ambientales (especialmente emisión de ruido).

En este sentido el DAGMA presento un total de 1563 Peticiones, Quejas y Reclamos (PQR) por impactos asociados a emisiones molestas (ruido, olores, material particulado, pequeños vertimientos), las cuales fueron recibidas y atendidas en el año 2016.

De las comunas 2, 3, 7, 17 y 19, se recibió la mayor cantidad de PQR y el principal impacto ambiental percibido por la comunidad caleña es el ruido, el 73% de las peticiones denuncia esta problemática, seguido de 14%, por olores ofensivos.

Gráfica 6. Requerimientos recibidos y atendidos. Año 2016.

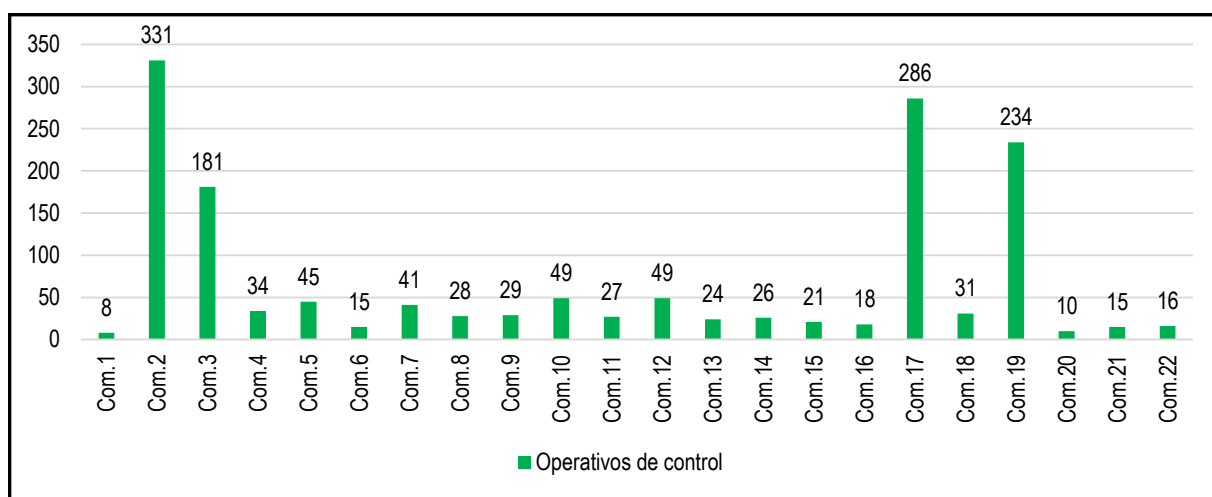


Fuente: Grupo Gestión de la Calidad Acústica – DAGMA.

En el año 2016 se realizaron 1517 operativos de control, durante los cuales se efectuaron 1455 visitas y se controlaron 800 establecimientos de comercio, ubicados en las 22 comunas de la ciudad.

En las comunas 2, 3, 17 y 19, se ejecutó la mayor cantidad de operativos en horario nocturno principalmente, lo que evidencia que las acciones de control y seguimiento se intensificaron en aquellas comunas de la cuales se recibió la mayor cantidad de PQR.

Gráfica 7. Operativos realizados por comuna. Año 2016.

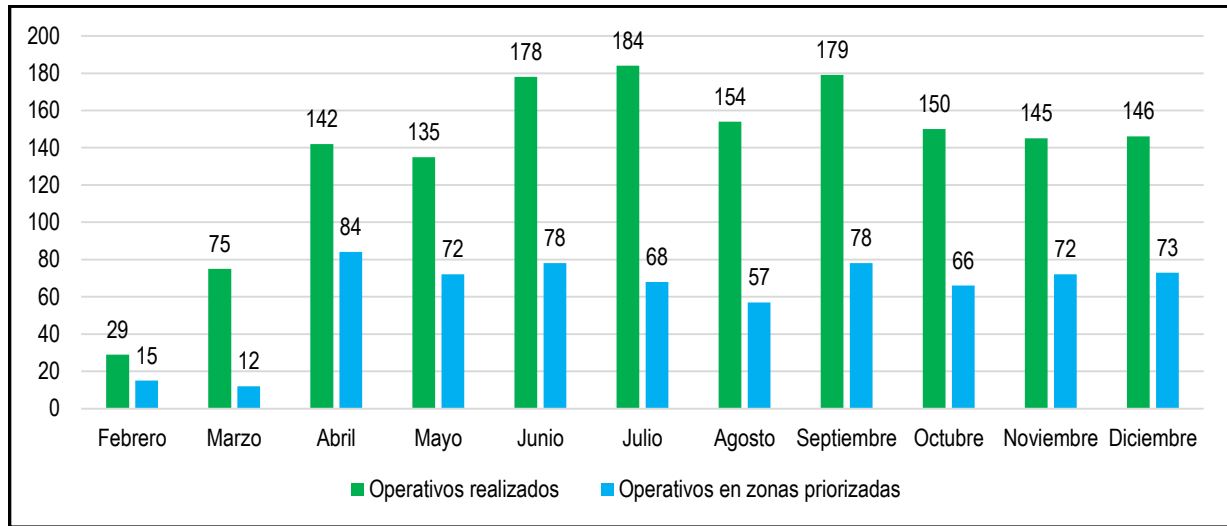


Fuente: Grupo Gestión de la Calidad Acústica – DAGMA.

En el año 2016, se fortaleció el programa “CALI VIVE LA NOCHE”. De los 1517 operativos realizados en el año 2016, 675 se adelantaron en las zonas priorizadas¹ en las cuales se realizó intervención conjunta con otras dependencias de la administración municipal, todos los fines de semana (jueves, viernes y sábado). Esta cifra equivale al 44% del total de operativos realizados por la Autoridad Ambiental.

¹ **Zonas priorizadas:** (Barrios Juanambú y Granada: Sector de la calle 9 Norte hasta calle 15A Norte y avenida 8 hasta la avenida 9A. Barrio El Gran Limonar Cataya: Sector de la carrera 66 entre calles 10 y 13 y barrio Bosques del Limonar, sector de la calle 13 con carrera 66B, La Fontana. Barrio San Fernando Viejo: Sector Parque del Perro: Calle 2A hasta la calle 3 Oeste y carrera 34).

Gráfica 8. Operativos realizados en zonas priorizadas.



Fuente: Grupo Gestión de la Calidad Acústica – DAGMA.

En el año 2015, se realizaron un total de 610 operativos de control, lo que indica que para la vigencia 2016, se incrementaron en más del doble la cantidad de operativos, lo que permitió tener un mayor número de establecimientos de comercio en procesos de control y seguimiento.

(En el periodo enero – febrero 20 de 2017, se han efectuado 25 operativos de control en las diferentes comunas de la ciudad).

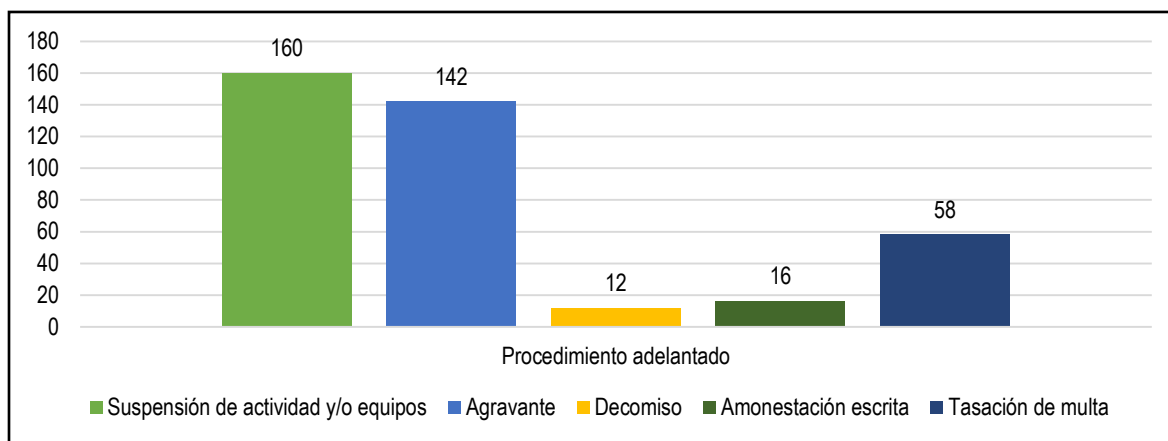
Como resultado de los procesos de control y seguimiento adelantados, se impusieron 188 medidas preventivas (160 suspensión de actividades, 12 decomisos y 16 amonestaciones escritas).

En el periodo enero – diciembre de 2016, se impuso más del triple de las medidas preventivas que fueron registradas para el mismo periodo del año 2015 (48 medidas preventivas, 45 suspensión de actividades y 3 amonestaciones escritas).

(52)-2 660 06 84

Avenida 5AN No. 20N-08, Edificio Fuente Versailles, Piso 11, Cali - Colombia
www.cali.gov.co/dagma/ - dagma@cali.gov.co

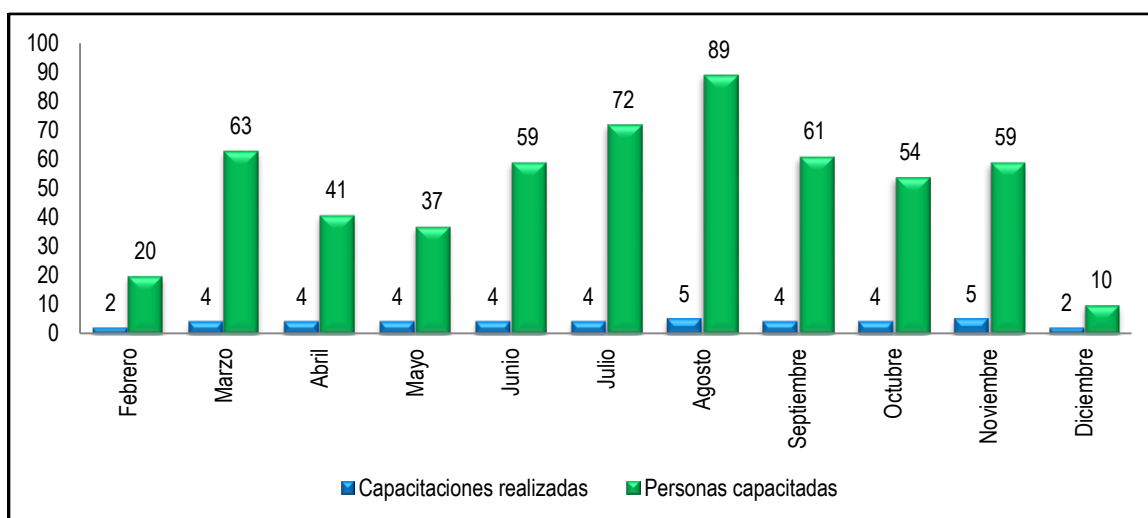
Gráfica 9. Medidas preventivas y sancionatorias. Año 2016.



Fuente: Grupo Gestión de la Calidad Acústica – DAGMA.

Como parte de la estrategia de fortalecimiento de los procesos educativos, se realizaron en el año 2016, 42 Jornadas de capacitación sobre “El diagnóstico de la problemática por contaminación acústica, medidas de vigilancia y control e implementación de estrategias para la prevención y mitigación de impactos”, de las cuales participaron un total de 565 personas.

Gráfica 10. Jornadas de sensibilización y personas capacitadas. Año 2016.

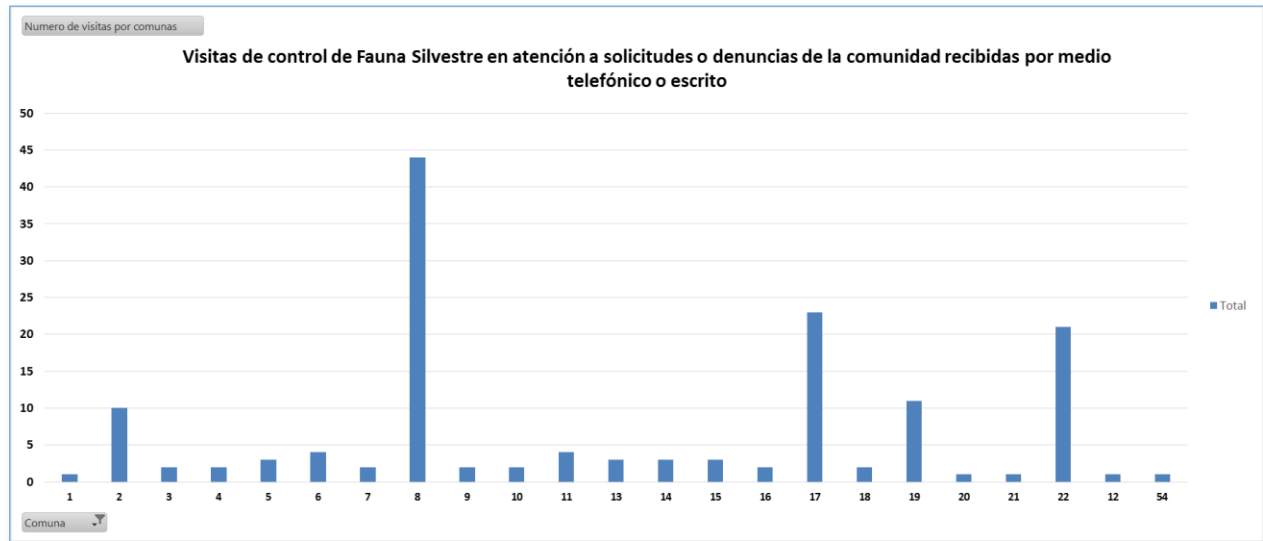


Fuente: Grupo Gestión de la Calidad Acústica – DAGMA.

B. Programa: Acciones Interinstitucionales Contra Delitos Ambientales: Control de Flora y Fauna.

Para el año 2016 el Grupo de Flora y Fauna Silvestre del DAGMA atendió especímenes rescatados, decomisados, entregados según solicitudes o denuncias de la comunidad de las siguientes formas:

Gráfica 11. Visitas de control contra la tenencia ilegal de fauna silvestre en la ciudad de Santiago de Cali, Año 2016.



Fuente: Grupo de Flora y Fauna Silvestre – DAGMA.

A continuación se efectúa el reporte de los siguientes tipos de visitas:

- ✓ Decomiso preventivo.
- ✓ Entrega voluntaria de fauna silvestre.
- ✓ Inspección o evaluación.
- ✓ Rescate de fauna silvestre.
- ✓ Seguimiento a zonas con fauna silvestre.
- ✓ Traslado de fauna silvestre.
- ✓ Notificación para entrega de fauna silvestre.

(52)-2 660 06 84

Avenida 5AN No. 20N-08, Edificio Fuente Versailles, Piso 11, Cali - Colombia
www.cali.gov.co/dagma/ - dagma@cali.gov.co

TIPO DE VISITA	NUMERO DE VISITAS	NUMERO DE VISITAS REALIZADAS
COMUNA 1	1	1
Rescate	1	1
COMUNA 2	7	9
Entrega Voluntaria	2	2
Inspección o evaluación	2	4
Rescate	3	3
COMUNA 3	2	2
Entrega Voluntaria	1	1
Rescate	1	1
COMUNA 4	1	1
Control por denuncia de tenencia ilegal	1	1
COMUNA 5	3	3
Entrega Voluntaria	2	2
Inspección o evaluación	1	1
COMUNA 6	3	4
Control por denuncia tenencia ilegal	1	1
Entrega Voluntaria	1	1
Inspección o evaluación	1	2
COMUNA 7	2	2
Control por denuncia tenencia ilegal	1	1
Entrega Voluntaria	1	1
COMUNA 8	22	42
Control por denuncia tenencia ilegal	1	3
Decomiso preventivo	2	2
Entrega Voluntaria	2	2

(52)-2 660 06 84

Avenida 5AN No. 20N-08, Edificio Fuente Versailles, Piso 11, Cali - Colombia
www.cali.gov.co/dagma/ - dagma@cali.gov.co

TIPO DE VISITA	NUMERO DE VISITAS	NUMERO DE VISITAS REALIZADAS
Inspección o evaluación	11	29
Rescate	6	6
COMUNA 9	2	2
Inspección o evaluación	1	1
Rescate	1	1
COMUNA 10	1	2
Entrega Voluntaria	1	1
Inspección o evaluación		1
COMUNA 11	1	4
Control por denuncia tenencia ilegal	1	2
Inspección o evaluación		2
COMUNA 12	1	1
Rescate	1	1
COMUNA 13	2	3
Entrega Voluntaria	1	1
Inspección o evaluación		1
Rescate	1	1
COMUNA 14	3	3
Entrega Voluntaria	1	1
Rescate	2	2
COMUNA 15	2	3
Entrega Voluntaria	2	2
Inspección o evaluación		1
COMUNA 16	2	2
Control por denuncia tenencia ilegal	1	1
Entrega Voluntaria	1	1
COMUNA 17	18	22

(52)-2 660 06 84

Avenida 5AN No. 20N-08, Edificio Fuente Versailles, Piso 11, Cali - Colombia
www.cali.gov.co/dagma/ - dagma@cali.gov.co

TIPO DE VISITA	NUMERO DE VISITAS	NUMERO DE VISITAS REALIZADAS
Control por denuncia tenencia ilegal	1	2
Entrega Voluntaria	6	6
Inspección o evaluación	2	5
Liberación	3	3
Rescate	6	6
COMUNA 18	2	2
Entrega Voluntaria	1	1
Inspección o evaluación	1	1
COMUNA 19	6	11
Entrega Voluntaria	2	2
Inspección o evaluación		4
Liberación	1	1
Rescate	3	4
COMUNA 20	1	1
Entrega Voluntaria	1	1
COMUNA 21	1	1
Entrega Voluntaria	1	1
COMUNA 22	18	18
Control por denuncia tenencia ilegal	1	1
Decomiso preventivo	1	1
Entrega Voluntaria	2	2
Inspección o evaluación	5	5
Liberación	7	7
Rescate	2	2
COMUNA 54	1	1
Liberación	1	1
TOTAL GENERAL	101	140

(52)-2 660 06 84

Avenida 5AN No. 20N-08, Edificio Fuente Versailles, Piso 11, Cali - Colombia
www.cali.gov.co/dagma/ - dagma@cali.gov.co

C. Programa: Protección Ambiental de las Cuencas Hidrográficas y del Campesino: Control de Especies Invasoras o Plagas.

**Gráfica 12. Control por Comuna a Hormiga Arriera en Santiago de Cali.
Periodo Julio 2016 a Febrero 2017.**

MES	COMUNA	CARACTERIZACION	NIDOS INTERVENIDOS	REINAS EXTRAÍDAS
Julio	2	9	0	0
Agosto	2	103	25	10
Septiembre	2	40	20	10
	5	14	7	4
	19	6	6	3
Octubre	2	8	3	3
	5	6	5	4
	19	14	13	9
Noviembre	2	30	18	11
Diciembre	2	5	5	4
	3	7	6	0
	17	20	19	18
	19	2	4	4
Febrero (2017)	2	2	3	3
	6	2	2	1
	7	2	2	0
TOTALES		270	138	84

Fuente: Grupo Vivero – DAGMA.

D. Programa: Protección Ambiental de las Cuencas Hidrográficas y del Campesino: Gestión del Recurso Hídrico.

Tabla 9. Trámites en Gestión del Recurso Hídrico, otorgados en el Año 2016.

COMUNA	CONCESIÓN SUPERFICIAL		OCUPACIÓN DE CAUCE		PERMISO DE VERTIMIENTOS		CONCESIÓN SUBTERRÁNEA	
	Recibida	Atendida	Recibida	Atendida	Recibida	Atendida	Recibida	Atendida
2								4
3								2
4			1	1				3
6								2
7								1
8								5
9								1
10					1	1		3
11								1
12								2
13								1
15			1	1				-
17								6
18	1	1	2	1				1
19			1					2
20			1					-
21								1
22	14	11	5	3				3

Fuente: Grupo Recurso Hídrico – DAGMA.

Tabla 10. Índice de Calidad del Agua (ICA) para Santiago de Cali. Año 2016.

Punto	Río	Agosto 2016		Diciembre 2016	
		ICA	Descriptor	ICA	Descriptor
E.P.U	Aguacatal	0.73	Aceptable	0.72	Aceptable
S.P.U. / D	Aguacatal	0.54	Regular	0.73	Aceptable
E.P.U	Cali	0.91	Bueno	0.88	Bueno
S.P.U. / D	Cali	0.47	Malo	0.55	Regular
E.P.U	Cañaverelejo	0.74	Aceptable	0.77	Aceptable
Plaza Toros	Cañaverelejo	0.73	Aceptable	0.70	Regular
S.P.U. / D	Cañaverelejo	*	*	0.53	Regular
E.P.U	Lili	0.52	Malo	0.61	Regular
Pte Panamericana	Vía Lili	0.76	Aceptable	0.75	Aceptable
E.P.U	Meléndez	0.88	Aceptable	0.88	Bueno
S.P.U. / D	Meléndez	0.64	Regular	0.87	Aceptable
E.P.U	Pance	0.95	Bueno	0.96	Bueno
S.P.U. / D	Pance	0.92	Bueno	0.94	Bueno

Fuente: Grupo Recurso Hídrico – DAGMA.

Tabla 11. Conexiones Erradas.

DESCRIPCIÓN	NÚMERO
Identificadas	1964
Corregidas	1355
Sin corregir	609
% corrección	69
En proceso Jurídico	141

Fuente: Grupo Recurso Hídrico – DAGMA.

Tabla 12. Vertimientos identificados y solucionados.

COMUNA	CANTIDAD	RÍO
1	3	Aguacatal
2	3	Cali
18	3	Río Meléndez – Canal Nápoles
20	1	Cañaverelejo
22	1	Humedal Cañasgordas
22	1	Derivación 5-3

Fuente: Grupo Recurso Hídrico – DAGMA.

Obras y/o proyectos

Convenio 021 de 2016: mejoramiento calidad agua humedal Charco azul.

EJECUTADO

Proceso 4133.0.32.102-2016: formulación PMA acuífero de Cali.

PUBLICADO

Proceso 4133.0.32.104-2016: fase 1 reglamentación corrientes C22.

PUBLICADO

Proceso 4133.0.32.132: control de vertimientos en el canal

Nueva Granada Carrera 39 con Calle 6.

PUBLICADO

Proceso 4133.0.32.105: Mitigar el vertimiento de agua residual
en el río aguacatal parte alta -sector las palmas.

PUBLICADO

Lixiviados

3 Mesas de trabajo empalme con Secretaria de Vivienda Municipal – transferencia a SVS

34.202 m3 de Lixiviado tratado a 30 nov.

E. Programa: Educación y cultura ambiental

El DAGMA se encuentra en proceso de construcción la Política Pública Municipal de Educación Ambiental y el Plan Decenal de Educación Ambiental, parte de su metodología será la construcción participativa con actores de la academia, sector privado, otras dependencias de la administración municipal y gremios. Este proceso conducirá a la elaboración de un plan - marco para las acciones de educación ambiental en cada uno de los años que vienen. Esta es una labor coordinada con el Comité Interinstitucional de Educación Ambiental de Cali (CIDEA).

Ilustración 1. Borrador de la Política Publica de Educación Ambiental para el Municipio de Santiago de Cali



Fuente: Grupo Educación Ambiental – DAGMA.

(52)-2 660 06 84

Avenida 5AN No. 20N-08, Edificio Fuente Versailles, Piso 11, Cali - Colombia
www.cali.gov.co/dagma/ - dagma@cali.gov.co

En lo que respecta al programa de fortalecimiento de los Proyectos Ambientales Educativos (PRAE), el DAGMA viene realizando un proceso de acompañamiento a los docentes, directivos docentes y personal de servicios generales en 15 instituciones educativas oficiales seleccionadas del Municipio Santiago de Cali para dinamizar y fortalecer PRAE. El proceso de acompañamiento se inició a partir de un diagnóstico situacional sobre el estado de los PRAE en estas 15 I.E., en la cual se identificó que el 41% del total de encuestados no han tenido capacitaciones en temas ambientales, por lo tanto el grupo de educación ambiental capacitó a 723 docentes, directivos y personal administrativo en función de la implementación

Tabla 13. Resultado en el Fortalecimiento de PRAE, en Santiago de Cali.

No.	INSTITUCIÓN EDUCATIVA	COMUNA	DOCENTES CAPACITADOS
1 2	- INEM JORGE ISAAC - REPUBLICA DE ISRAEL	4	295
3	- ALFONSO LÓPEZ PUMAREJO	7	14
4	- SANTA FE	8	10
5	- TÉCNICO INDUSTRIAL ANTONIO JOSÉ CAMACHO	9	110
6 7	- GENERAL FRANCISCO DE PAULA SANTANDER - TÉCNICA COMERCIAL VILLA DEL SUR	11	88
8	- JUAN XXIII	12	20
9 10	- LUZ HAYDEE GUERRERO MOLINA - JESÚS VILLAFANE FRANCO	13	35
11	- GABRIELA MISTRAL	14	15
12	- TÉCNICO INDUSTRIAL CARLOS HOLGUÍN MALLARINO	15	6
13 14	- LA ESPERANZA - JUAN PABLO II	18	40
15	- LICEO DEPARTAMENTAL	19	90
TOTAL DOCENTES CAPACITADOS			723

Fuente: Grupo Educación Ambiental – DAGMA.

Por su parte en la implementación del Plan de Gestión Integral de Residuos Sólidos (PGIRS) en diferentes Instituciones Educativas de Santiago de Cali y a través de la voluntad de los comités de planificación de las comunas, 1, 3, 4 y 16, que abarcan 25 sedes educativas, el DAGMA en convenio con la universidad Javeriana, llevan a cabo con las comunidades educativas y líderes comunitarios la capacitación en PGIRS, promoción de la cultura ambiental ciudadana, jornadas ambientales, entrega de piezas de información, educación y comunicación ambiental, además de mobiliario para manejo de residuos. En las 25 sedes de las comunas 1, 3, 4 y 16 del Municipio de Santiago de Cali, que benefició el Convenio, se trabajaron 600 horas en capacitación en 150 talleres de manejo adecuado de residuos sólidos, participaron 917 personas: 772 estudiantes, 44 docentes y 101 entre personal de servicios generales, manipuladoras de alimentos, comodatarios, y en dos sedes madres de familia y líderes comunitarios.

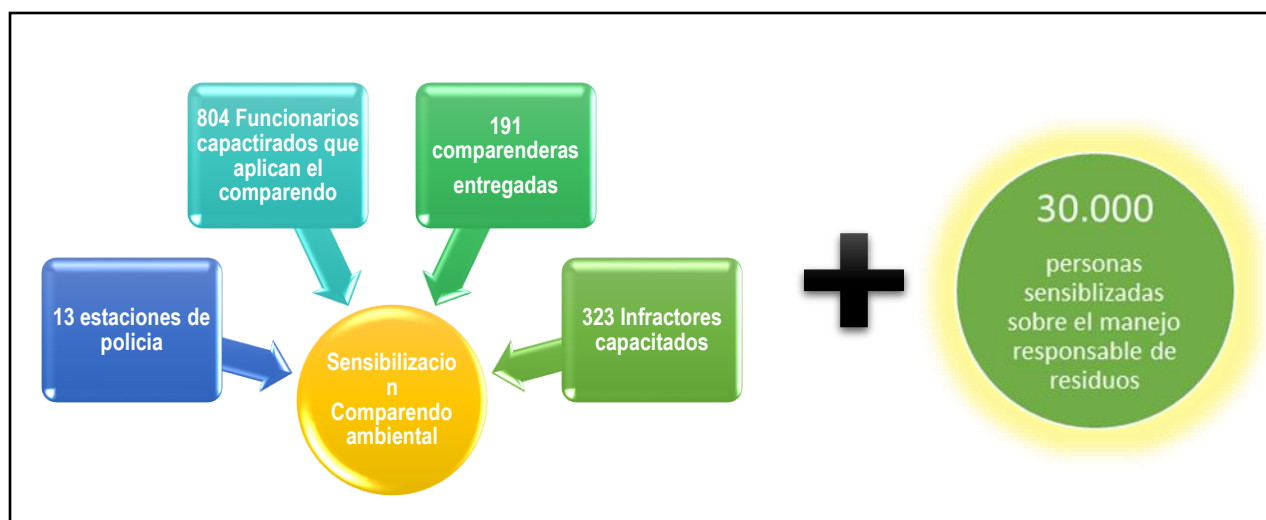
Tabla 14. Resultado de Implementación de PGRIS en IE. Año 2016.

INSTITUCIÓN EDUCATIVA	COMUNA
<ul style="list-style-type: none"> - SEDE EDUCATIVA VILLA DEL MAR - SEDE EDUCATIVA MARICE SINISTERRA - SEDE EDUCATIVA JOSÉ ACEVEDO GÓMEZ 	1
<ul style="list-style-type: none"> - SEDE EDUCATIVA LUIS CARLOS PEÑA - INSTITUCIÓN EDUCATIVA SALVADOR IGLESIAS - ESCUELA MANUEL SINISTERRA PATIÑO - ESCUELA CLUB NOEL - ESCUELA MARIA PERLAZA - ESCUELA EUSTAQUIO PALACIOS - ESCUELA CARLOS ALBERTO SARDI GARCÉS - ESCUELA SANTIAGO DE CALI 	3
<ul style="list-style-type: none"> - CENTRO EDUCATIVO DEL NORTE - INSTITUCIÓN EDUCATIVA CAMILO TORRES - ATIVA GUILLERMO VALENCIA - INSTITUCIÓN EDUCATIVA REPUBLICA DE ISRAEL - INSTITUCIÓN EDUCATIVA SANTO TOMAS SEDE ADAN CORDOBÉS CORDOBA - INSTITUCIÓN EDUCATIVA TÉCNICO INDUSTRIAL JOSE ANTONIO GALAN - INSTITUCIÓN EDUCATIVA PRESBITERO ÁNGEL PIEDRAHITA - INSTITUCIÓN EDUCATIVA MANUEL SANTIAGO VALLECILLA - INSTITUCIÓN EDUCATIVA RAFAEL ZAMORANO - INSTITUCIÓN EDUCATIVA JOSÉ IGNACIO RENGIFO - INSTITUCIÓN EDUCATIVA 21 DE SEPTIEMBRE - CENTRAL DIDÁCTICA SAN VICENTE DE PAUL 	4
<ul style="list-style-type: none"> - INSTITUCIÓN EDUCATIVA LIBARDO MADRID VALDERRAMA - INSTITUCIÓN EDUCATIVA CARLOS HOLMES TRUJILLO 	16

Fuente: Grupo Educación Ambiental – DAGMA.

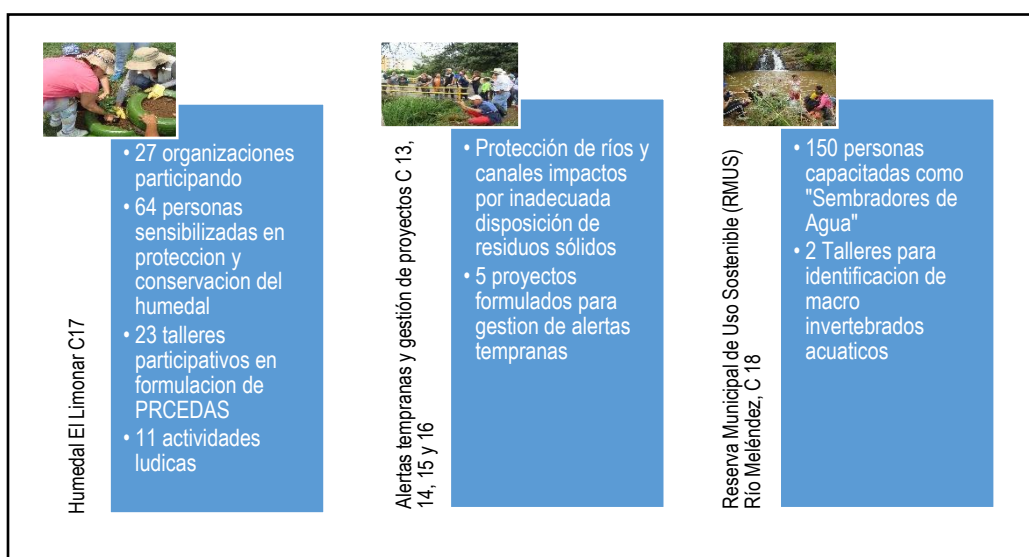
En otros programas de educación ambiental adelantados por el DAGMA se tiene los siguientes resultados.

Ilustración 2. Resultados en las Estrategias Educativas de Comparendo Ambiental y Promoción de Basura Cero y “Gestores ambientales para la Paz”



Fuente: Grupo Educación Ambiental – DAGMA.

Ilustración 3. Resultado en el Tema de Proyectos Ciudadanos de Educación Ambiental – PROCEDA.



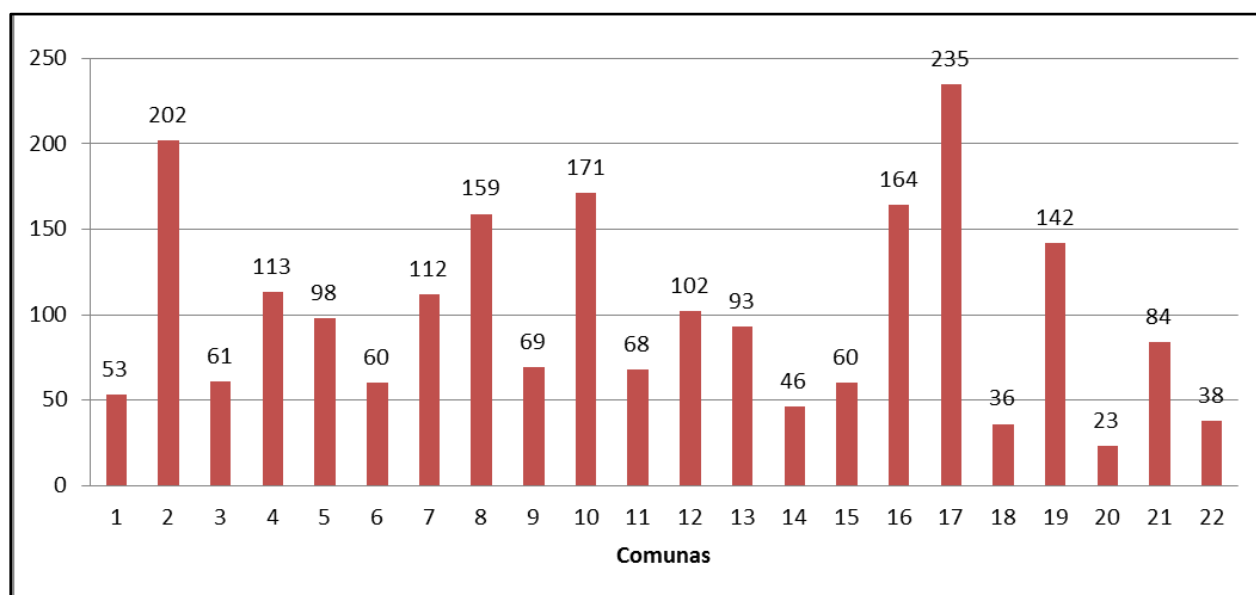
Fuente: Grupo Educación Ambiental – DAGMA.

3. COMPONENTE: GESTIÓN EFICIENTE PARA LA PRESTACIÓN DE LOS SERVICIOS PÚBLICOS.

A. Programa: Gestión Integral de Residuos Sólidos.

En lo que corresponde al control y vigilancia en la disposición de residuos sólidos de la ciudad a la fecha se reportan 2189 intervenciones relacionadas con: visitas a puntos críticos, control a pequeños generadores, visitas a unidades residenciales, control a plazas de mercados, visitas a bodegas de reciclaje, control a grandes generadores (constructoras) en atención a solicitudes de la comunidad en general.

**Gráfica 13. Consolidado de Intervenciones en las 22 Comunas de Santiago de Cali.
Gestión de Residuos Sólidos.**



Fuente: Grupo Gestión Residuos Sólidos – DAGMA.

4. OTROS EJES TEMÁTICOS AMBIENTALES: PROYECTOS, ACTIVIDADES Y GESTIÓN DEL DAGMA.

COMUNA 2

Sector San Miguel. Avenida 7 con calle 52. Durante las actividades desarrolladas por la Oficina de Participación Ciudadana, se atendió solicitud de obra para el control de un proceso erosivo que está generando afectaciones sobre viviendas y paso peatonal. Para su atención, se realizó visita por parte del Grupo de Gestión del Riesgo del DAGMA. El punto fue incluido dentro de un proyecto financiado con recursos de la Sobretasa Ambiental 2016, para estudios y diseños de la solución requerida. El contrato es “REALIZAR LOS ESTUDIOS TÉCNICOS Y DISEÑOS DE OBRAS DE ESTABILIZACIÓN EN SITIOS CRÍTICOS PARA DIFERENTES TIPOS DE AMENAZA EN SANTIAGO DE CALI” CTO. 0639 DE 2016.

COMUNA 14

- ✓ Mantenimiento permanente y embellecimiento de senderos y jardines en el Ecoparque Pisamos, para la recuperación social y ambiental de la zona.
- ✓ Actividades de sensibilización ambiental dirigidas a 13 grupos poblacionales de colegios e instituciones educativas, tercera edad y comunidad en general, mediante el desarrollo de talleres, charlas dinámicas, presentaciones artísticas y culturales, celebraciones ambientales, jornadas de recolección y control de caracol africano, salidas ambientales y recorridos guiados por el Ecoparque Pisamos.
- ✓ Dedicación de 1 Ha del Ecoparque Pisamos para agricultura urbana comunitaria.
- ✓ Contribución a la seguridad en la comuna a través de comunicación interinstitucional permanente con Secretaria Gobierno y Policía Metropolitana de Santiago de Cali

COMUNA 18

- ✓ Adopción del Plan de Manejo de la Reserva Municipal de Uso sostenible del Río Meléndez –RMUS- mediante Resolución 411.0.21.875 de Noviembre de 2015.
- ✓ Contratación durante el 2016 de 4 guardabosques líderes de la zona para labores de control y vigilancia, sensibilización ambiental y restauración en la RMUS, con un presupuesto de alrededor \$66.300.000.
- ✓ Establecimiento y participación en el Comité de Co- manejo de la RMUS.

(52)-2 660 06 84

Avenida 5AN No. 20N-08, Edificio Fuente Versailles, Piso 11, Cali - Colombia
www.cali.gov.co/dagma/ - dagma@cali.gov.co

- ✓ Proceso de contratación de proyecto para el fortalecimiento del comité de Co- Manejo de la RMUS por valor de \$100.902.942.
- ✓ Seguimiento al proyecto vial que conduce a altos de Santa Elena, corroborando la no afectación de la franja de Protección del Río Meléndez. Pendiente último tramo de 198m.
- ✓ Labores de restauración mediante obras de ingeniería para estabilizar el terreno, siembra de pasto para la recuperación del suelo y plantío de cerca de 4.000 árboles de la especie *Acacia Mangium* en el Ecoparque Cerro de la Bandera, predio de aproximadamente 37.27 Has, donado por la Universidad del Valle al Municipio de Santiago de Cali para la conservación. Adicionalmente, jornadas de siembra de arvenses y de abono a los árboles ya existentes con la comunidad.
- ✓ Contratación de 2 guardaparques de vigilancia y control en el Ecoparque Cerro de la Bandera para evitar ocupaciones ilegales, actividades extractivas e incendios que afecten los recursos naturales y el avance en la conservación.
- ✓ Revisión por caso de construcciones previamente existentes en el lote que ahora constituye el Ecoparque Cerro de la Bandera.
- ✓ Contratación por medio de recursos de sobretasa en el año 2016, de proyectos hacia el diagnóstico del estado actual del Ecoparque Cerro de la Bandera; considerando los procesos de transformación de los suelos, la topografía y la cobertura vegetal, sufridos por la explotación de carbón que allí se realizaba y las obras de ingeniería iniciadas para su recuperación geomorfológica.
- ✓ Construcción de los primeros senderos para la recreación pasiva y la educación ambiental en el Ecoparque Cerro de la Bandera.
- ✓ El Corregimiento de Villa Carmelo cuenta con un con un presupuesto de \$78.500.000 para la contratación anual de cuatro guardabosques en el predio La Carolina, quienes son habitantes de la zona de influencia de la parte alta se cuenca. En este predio se han alinderado 3 km de zonas de nacimientos. En el predio La Campana, vereda la Fonda, se han iniciado procesos de restauración ecológica con la reintroducción de material vegetal en 22 Has. Asimismo se han realizado actividades de alinderamiento de 4 km de cercos para delimitación de área y el establecimiento de obras de bioingeniería (trinchos) en 7.4 km.
- ✓ Proyección de inversión 2017 en el Ecoparque Cerro de la Bandera, con un presupuesto de \$2.419.006.275. Su ejecución depende de los resultados de los estudios actualmente contratados.
- ✓ Capacitación en Cultura Ambiental a Líderes Comunitarios en Gestión Integral de Residuos Peligrosos en la Comuna 18 de Santiago de Cali.

- Se realizó Diplomado en Convenio con la Universidad Pontificia Javeriana de Cali, el cual tuvo una duración de 100 horas.
 - Se diseñó e imprimió Cartilla con temática para manejo de residuos peligrosos al igual que pieza imantada.
 - De 35 personas de la comunidad 25 concluyeron con éxito el Diplomado.
 - Se realizó campaña de educación ambiental ciudadana el 11/12/2016, en tres puntos de la comuna 18.
 - Plazoleta Barrio Lourdes.
 - En las afueras del Supermercado Superinter.
 - Parque Madrigal (Antiguo Balneario las Delicias). Calle 3 con Carrera 100.
 - Se distribuyeron en la comunidad 4.000 cartillas y 1000 tarjetas imantadas.
- ✓ Palmas II. Se solicitó la construcción de un muro de contención en la calle 3 bis Oeste No. 88-16. Por parte de la Asesoría de Participación Ciudadana, se hizo traslado al DAGMA de la petición, para lo cual se efectuó visita al sitio reportado, encontrando que ya este despacho había dado trámite a la misma, incluyendo el punto en un proyecto para estudios y diseños, financiado con recursos de la Sobretasa Ambiental. El contrato se ejecutó a través de la CVC y se presenta la siguiente información.
- COT CVC 575 DE 2014
 - Nombre o Razón Social del proponente seleccionado JAM INGENIERIA Y MEDIO AMBIENTE EU
 - Estado del Contrato Liquidado
 - Objeto del Contrato REALIZAR LOS ESTUDIOS TECNICOS Y EL DISEÑO DE OBRAS DE BIOINGENIERIA Y MANEJO DE AGUAS DE ESCORRENTIA EN AREAS DE PROTECCION AMBIENTAL Y AREAS DEGRADADAS POR EROSION EN LAS COMUNAS 1, 18 Y 20 DE SANTIAGO DE CALI PARA LA RECUPERACION AMBIENTAL DE LAS MISMAS, PROPENSAS A LA OCURRENCIA DE FENOMENOS EROSIVOS SEVEROS Y DISMINUIR LA SEDIMENTACION DE CAUCES NATURALES Y DE ESTRUCTURAS PLUVIALES EN SITIOS PRIORIZADOS POR LA CVC.
 - Cuantía Definitiva del Contrato \$225,999,900 Peso Colombiano

El contrato fue ejecutado a satisfacción, dando como producto los diseños de aproximadamente 35 sitios con obras de mitigación en las comunas 1, 18 y 20.

COMUNA 20

Entamorado Quebrada El Indio. A través del mismo mecanismo de recepción de solicitudes de la Oficina de Participación Ciudadana, en la comuna 20, a la altura de los barrios Pueblo Joven y Brisas de Mayo, se presentan problemas de inestabilidad y erosión de los taludes ubicados en ambas márgenes de la estructura hidráulica, conocida como Entamorado El Indio. Para su atención, se realizó visita por parte del Grupo de Gestión del Riesgo del DAGMA. El punto fue incluido dentro de un proyecto financiado con recursos de la Sobretasa Ambiental 2016, para estudios y diseños de la solución requerida. El contrato es “REALIZAR LOS ESTUDIOS TÉCNICOS Y DISEÑOS DE OBRAS DE ESTABILIZACIÓN EN SITIOS CRÍTICOS PARA DIFERENTES TIPOS DE AMENAZA EN SANTIAGO DE CALI” CTO. 0639 DE 2016.

COMUNA 22

- ✓ Conformación de la mesa temática con la presencia de la Personería, Policía, Tránsito, la profesional especializada del C.A.L.I. 22 y la comunidad. Principales temas ambientales de la mesa: recuperación y protección de los humedales, consolidación de corredores ambientales y disminución de los impactos ambientales en el humedal La Babilla.
- ✓ Gestión de recursos por Sobretasa Ambiental por \$ 77 millones de pesos que serán ejecutados en el Plan de Restauración a diciembre de 2017.
- ✓ Destinación de \$350.000.000 de recursos propios para desarrollar el proceso de declaratoria de nuevas áreas protegidas en el humedal La Babilla-Zanjón del Burro - Cuenca alta del Rio Lili y el humedal Cañasgordas como áreas protegidas, integradas al Sistema Municipal de Áreas Protegidas y Estrategias de Conservación (SIMAP) del Municipio de Santiago de Cali. Ficha BP No. 21043784. Se encuentra en proceso de licitación No. 4133.0.32.129-2016
- ✓ Desarrollo de jornadas de sensibilización, limpieza y siembra de especies ornamentales en la franja del rio Lili y en la de la quebrada Gualí, con el fin de mejorar hábitats para atraer fauna silvestre.
- ✓ Recopilación y envió a los líderes de la JAL y JAC, de los estudios e información ambiental desarrollados por el DAGMA en cuanto al inventario de Flora y Fauna, corredores ambientales, humedales, zonas verdes públicas, zonas verdes públicas en adopción y red hídrica en la comuna 22.
- ✓ Restitución de 3,4 hectáreas del humedal Cañasgordas incluyendo el espejo de agua, con el acompañamiento de las Secretarías de Gobierno, Valorización y Bienes

(52)-2 660 06 84

Avenida 5AN No. 20N-08, Edificio Fuente Versailles, Piso 11, Cali - Colombia
www.cali.gov.co/dagma/ - dagma@cali.gov.co

inmuebles. Actualmente se lleva a cabo el diagnóstico de flora y fauna del lugar. Se han encontrado especies endémicas de interés como la nutria y la Aramus guarauna (Carrao), que denotan el buen estado de conservación de estos ecosistemas.

- ✓ Todos los fines de semana se realizan actividades de control y de sensibilización en el humedal La Babilla con el fin de reducir el impacto de los visitantes al lugar.
- ✓ Control de especies introducidas a los humedales. Para mantener el equilibrio ecosistémico y evitar la erosión de los bordes del humedal se hizo reubicación de fauna doméstica, también se inicia con un proceso de revegetalización para la recuperación del borde del humedal
- ✓ Se expidió la Resolución 4133.0.21.921 de 2016 la cual normativiza las actividades permitidas en el humedal.

CONTRATACIÓN 2016 EN COMUNAS 2, 14, 15, 18, 21 Y 22

1. CONVENIO CVC No 119 de Diciembre de 2016, suscrito con CORPOCUENCAS.

OBJETO: “Aunar esfuerzos técnicos y recursos económicos para adelantar la formulación participativa de los planes de manejo para la declaratoria de los Ecoparques Cerro La Bandera, Las Tres Cruces-Bataclán y Aguas de Navarro localizados en el municipio de Santiago de Cali”. VALOR: \$ 859.197.600.00.

2. Contrato CVC No 0638 de Diciembre de 2016, suscrito con UNION TEMPORAL CABAL + PU.

OBJETO: Realizar los estudios y diseños de senderos y obras de infraestructura básica para la educación ambiental en los Ecoparques Río Pance (sector el Embudo), Tres Cruces-Bataclán, Pisamos y Cerro de la Bandera en el municipio de Santiago de Cali y en el humedal lago de las Garzas del municipio de Cali. VALOR: \$ 529.218.532.00

3. Contrato CVC No 0640 de diciembre de 2016, suscrito con ECOMPASS

OBJETO: Prestación de servicio de toma de información aerofotogramétrica para la captura, procesamiento y análisis de información cartográfica básica y temática con vehículos aéreos no tripulados - vant (uav), para los Ecoparques, Cerro de la Bandera, Aguas de Navarro, Tres Cruces- Bataclán y río Pance, sector El Embudo en el municipio de Santiago de Cali. VALOR: \$ 143.899.295.00

ACCIONES EN ZONA RURAL CALI INFORMADAS EN CONSEJOS COMUNITARIOS

La Entidad ha realizado diferentes acciones para involucrar a la comunidad en el reconocimiento de su territorio con la intervención y recuperación de ecosistemas, de

espacios naturales para el paisajismo y senderismo, educación ambiental, investigación, entre otros.

La entidad, en los predios de conservación, viene realizando desde el año 2010 actividades de vigilancia y control a través de la contratación de guardabosques nativos de las zonas de influencia de las cuencas de los Ríos Cali y Meléndez.



Trabajamos
por una **Cali**
ambientalmente
sostenible

www.cali.gov.co

 /dagmacali  @dagmaoficial  /dagmaoficial